

**УПРАВЛЕНИЕ ПО ГОСУДАРСТВЕННОЙ ОХРАНЕ ОБЪЕКТОВ
КУЛЬТУРНОГО НАСЛЕДИЯ ТАМБОВСКОЙ ОБЛАСТИ**

ПРИКАЗ

« 04 » 04 2019

г. Тамбов

№ 64

Об утверждении границ и режима использования территории объекта культурного наследия регионального значения «Здания торговых рядов» (Тамбовская область, г. Моршанск, ул. Интернациональная, 45, 47, пл. Октябрьская, 38, 39)

В соответствии с Федеральным законом от 25.06.2002 № 73-ФЗ «Об объектах культурного наследия (памятниках истории и культуры) народов Российской Федерации» (далее – Федеральный закон) ПРИКАЗЫВАЮ:

1. Утвердить границы территории объекта культурного наследия регионального значения «Здания торговых рядов», расположенного по адресу: Тамбовская область, г. Моршанск, ул. Интернациональная, 45, 47, пл. Октябрьская, 38, 39 (далее - объект культурного наследия), согласно приложению № 1 к настоящему приказу.

2. Утвердить режим использования территории объекта культурного наследия согласно приложению № 2 к настоящему приказу.

3. Разместить настоящий приказ на официальном сайте управления по государственной охране объектов культурного наследия области.

4. Опубликовать настоящий приказ на «Официальном интернет-портале правовой информации» (www.pravo.gov.ru) и на сайте сетевого издания «Тамбовская жизнь» (www.tamlife.ru).

5. Отделу сохранения, государственной охраны и учета объектов культурного наследия управления по государственной охране объектов культурного наследия области (Толмачева Н.М.) обеспечить направление копии настоящего приказа в срок не более пяти рабочих дней со дня издания настоящего приказа в орган регистрации прав.

6. Контроль за исполнением настоящего приказа оставляю за собой.

Начальник управления

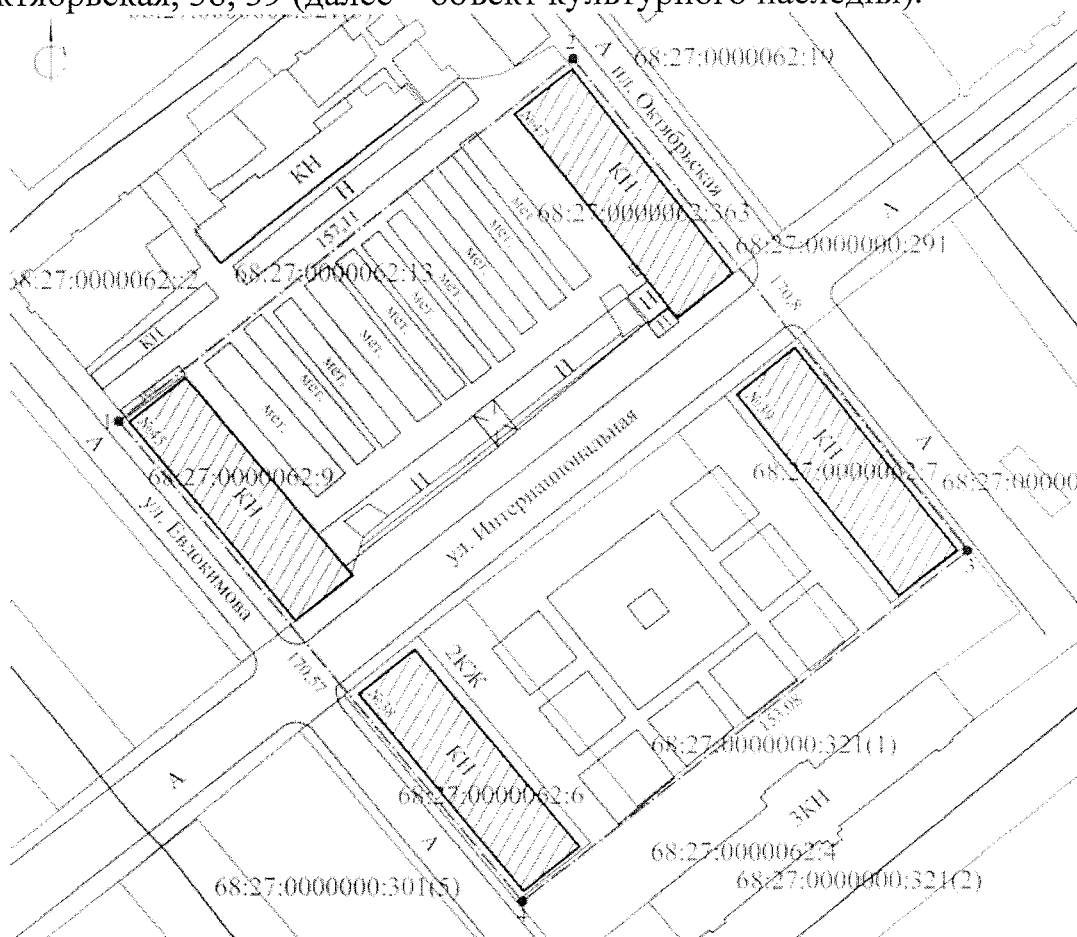
В.И. Копылов

Приложение № 1
УТВЕРЖДЕНЫ
приказом управления по государственной охране
объектов культурного наследия области
от 04.04.2019 № 64





Границы

территории объекта культурного наследия регионального значения
«Здания торговых рядов», расположенного по адресу: Тамбовская область,
г. Моршанск, ул. Интернациональная, 45, 47, пл. Октябрьская, 38, 39

1. Схема границ территории объекта культурного наследия регионального значения «Здания торговых рядов», расположенного по адресу: Тамбовская область, г. Моршанск, ул. Интернациональная, 45, 47, пл. Октябрьская, 38, 39 (далее – объект культурного наследия).



Условные обозначения:

-  - объект культурного наследия
-  - граница территории объекта культурного наследия
-  - граница земельного участка, стоящего на кадастровом учете
-  - граница кадастрового деления

2. Координаты характерных поворотных точек границ территории объекта культурного наследия в местной (МСК – 68) системе координат.

№ поворотных точек границы	Координаты точек в местной системе координат (МСК-68)	
	X	Y
1	2	3
1	511255,97	1271803,52
2	511353,71	1271926,33
3	511220,02	1272032,42
4	511124,80	1271912,56

Площадь земельного участка = 26446 кв.м

Приложение № 2
УТВЕРЖДЕН
приказом управления по государственной охране
объектов культурного наследия области
от 04.04.2019 № 64

Режим

использования территории объекта культурного наследия регионального значения «Здания торговых рядов», расположенного по адресу: Тамбовская область, г. Моршанск, ул. Интернациональная, 45, 47, пл. Октябрьская, 38, 39

На территории объекта культурного наследия регионального значения «Здания торговых рядов», расположенного по адресу: Тамбовская область, г. Моршанск, ул. Интернациональная, 45, 47, пл. Октябрьская, 38, 39 (далее - объект культурного наследия)

разрешается:

проведение работ, направленных на сохранение объекта культурного наследия (ремонт, реставрация, консервация, приспособление для современного использования) без изменений особенностей, составляющих предмет охраны, на основании проектов, выполненных, согласованных и утвержденных в установленном порядке;

ведение хозяйственной деятельности, не противоречащей требованиям обеспечения сохранности объекта культурного наследия и позволяющей обеспечить функционирование объекта культурного наследия в современных условиях;

благоустройство территории в соответствии с исторической и культурной традицией с применением традиционных материалов и малых архитектурных форм;

размещение информационных табличек, иной историко-культурной информации;

капитальный ремонт и реконструкция существующих объектов инженерной инфраструктуры, при условии обеспечения сохранности объекта культурного наследия при проведении указанных работ;

проведение охранных археологических мероприятий перед началом любых видов земляных работ;

запрещается:

снос объекта культурного наследия, возведение пристроек к объекту культурного наследия, изменение характеристик, являющихся предметом охраны объекта культурного наследия, иные изменения, влекущие за собой причинение вреда в виде реального ущерба и (или) умаление историко-культурной ценности объекта культурного наследия;

прокладка инженерных коммуникаций (теплотрасс, газопровода, электрокабеля и т.д.) надземным способом;

проведение любых земляных работ без предварительного археологического обследования культурного слоя территории в соответствии с действующим законодательством.