

**УПРАВЛЕНИЕ ПО ГОСУДАРСТВЕННОЙ ОХРАНЕ ОБЪЕКТОВ
КУЛЬТУРНОГО НАСЛЕДИЯ ТАМБОВСКОЙ ОБЛАСТИ**

ПРИКАЗ

«04» 04 2019

г. Тамбов

№ 63

Об утверждении границ и режима использования территории объекта культурного наследия регионального значения «Городская усадьба» (Тамбовская область, г. Моршанск, пл. Октябрьская, 26, 26а)

В соответствии с Федеральным законом от 25.06.2002 № 73-ФЗ «Об объектах культурного наследия (памятниках истории и культуры) народов Российской Федерации» (далее – Федеральный закон) ПРИКАЗЫВАЮ:

1. Утвердить границы территории объекта культурного наследия регионального значения «Городская усадьба», расположенного по адресу: Тамбовская область, г. Моршанск, пл. Октябрьская, 26, 26а (далее - объект культурного наследия), согласно приложению № 1 к настоящему приказу.

2. Утвердить режим использования территории объекта культурного наследия согласно приложению № 2 к настоящему приказу.

3. Разместить настоящий приказ на официальном сайте управления по государственной охране объектов культурного наследия области.

4. Опубликовать настоящий приказ на «Официальном интернет-портале правовой информации» (www.pravo.gov.ru) и на сайте сетевого издания «Тамбовская жизнь» (www.tamlife.ru).

5. Отделу сохранения, государственной охраны и учета объектов культурного наследия управления по государственной охране объектов культурного наследия области (Толмачева Н.М.) обеспечить направление копии настоящего приказа в срок не более пяти рабочих дней со дня издания настоящего приказа в орган регистрации прав.

6. Контроль за исполнением настоящего приказа оставляю за собой.

Начальник управления

В.И. Копылов

Приложение № 1

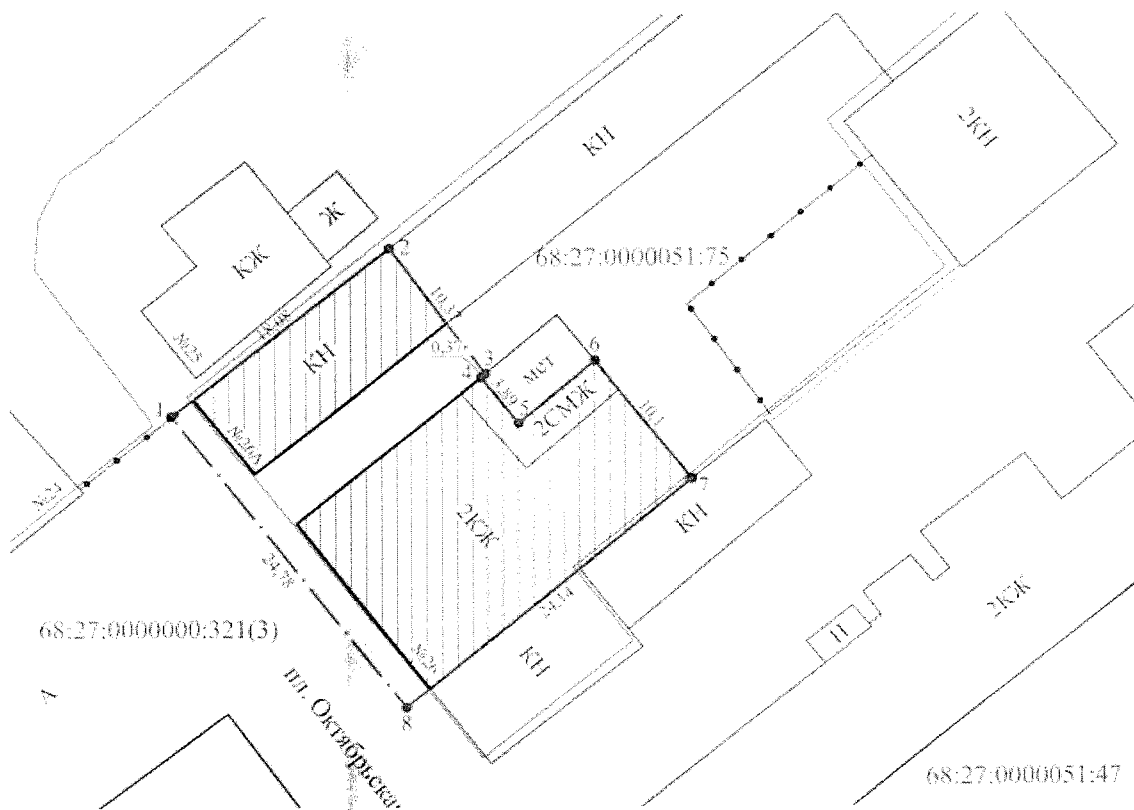
УТВЕРЖДЕНЫ

приказом управления по государственной
охране объектов культурного наследия области
от 04.04. 2019 № 63





Границы

территории объекта культурного наследия регионального значения
«Городская усадьба», расположенного по адресу: Тамбовская область,
г. Моршанск, пл. Октябрьская, 26, 26-а

1. Схема границ территории объекта культурного наследия
регионального значения «Городская усадьба», расположенного по адресу:
Тамбовская область, г. Моршанск, пл. Октябрьская, 26, 26-а (далее – объект
культурного наследия).



Условные обозначения:

-  - объект культурного наследия
-  - граница территории объекта культурного наследия
-  - граница земельного участка, стоящего на кадастровом учете
-  - граница кадастрового деления

2. Координаты характерных поворотных точек границ территории объекта культурного наследия в местной (МСК - 68) системе координат.

№ поворотных точек границы	Координаты точек в местной системе координат (МСК-68)	
	X	Y
1	2	3
1	511458,36	1271938,2
2	511469,32	1271952,58
3	511461,09	1271958,88
4	511460,85	1271958,6
5	511457,83	1271961,06
6	511461,92	1271966,08
7	511454,08	1271972,45
8	511438,97	1271953,63

Площадь участка = 501 кв.м

Приложение № 2

УТВЕРЖДЕН

приказом управления по государственной охране
объектов культурного наследия области
от 04.04.2019 г. № 63

Режим

использования территории объекта культурного наследия регионального значения «Городская усадьба», расположенного по адресу: Тамбовская область, г. Моршанск, пл. Октябрьская, 26, 26-а

На территории объекта культурного наследия регионального значения «Городская усадьба», расположенного по адресу: Тамбовская область, г. Моршанск, пл. Октябрьская, 26, 26-а (далее - объект культурного наследия) разрешается:

проведение работ, направленных на сохранение объекта культурного наследия (ремонт, реставрация, консервация, приспособление для современного использования) без изменений особенностей, составляющих предмет охраны, на основании проектов, выполненных, согласованных и утвержденных в установленном порядке;

ведение хозяйственной деятельности, не противоречащей требованиям обеспечения сохранности объекта культурного наследия и позволяющей обеспечить функционирование объекта культурного наследия в современных условиях;

благоустройство территории в соответствии с исторической и культурной традицией с применением традиционных материалов и малых архитектурных форм;

размещение информационных табличек, иной историко-культурной информации;

капитальный ремонт и реконструкция существующих объектов инженерной инфраструктуры, при условии обеспечения сохранности объекта культурного наследия при проведении указанных работ;

проведение охранных археологических мероприятий перед началом любых видов земляных работ;

запрещается:

снос объекта культурного наследия, возведение пристроек к объекту культурного наследия, изменение характеристик, являющихся предметом охраны объекта культурного наследия, иные изменения, влекущие за собой причинение вреда в виде реального ущерба и (или) умаление историко-культурной ценности объекта культурного наследия;

прокладка инженерных коммуникаций (теплотрасс, газопровода, электрокабеля и т.д.) надземным способом;

проведение любых земляных работ без предварительного археологического обследования культурного слоя территории в соответствии с действующим законодательством.