



ДЕПАРТАМЕНТ ПО ГОСУДАРСТВЕННОЙ ОХРАНЕ ОБЪЕКТОВ
КУЛЬТУРНОГО НАСЛЕДИЯ ТАМБОВСКОЙ ОБЛАСТИ

ПРИКАЗ

« 13 » 10 2023

г. Тамбов

№ 286

Об утверждении границ территории и режима использования территории объекта культурного наследия регионального значения «Никольская церковь» (Тамбовская область, Ржаксинский район, с. Большая Ржакса, ул. Центральная, д. 5)

В соответствии с Федеральным законом от 25.06.2002 № 73-ФЗ «Об объектах культурного наследия (памятниках истории и культуры) народов Российской Федерации» ПРИКАЗЫВАЮ:

1. Утвердить границы территории объекта культурного наследия регионального значения «Никольская церковь», расположенного по адресу: Тамбовская область, Ржаксинский район, с. Большая Ржакса, ул. Центральная, д. 5 (далее — объект культурного наследия), согласно приложению № 1.

2. Утвердить режим использования территории объекта культурного наследия согласно приложению № 2.

3. Отделу сохранения, государственной охраны и учета объектов культурного наследия департамента по государственной охране объектов культурного наследия Тамбовской области обеспечить:

направление копии настоящего приказа в срок не более пяти рабочих дней со дня издания настоящего приказа в орган регистрации прав;

размещение настоящего приказа на официальном сайте департамента по государственной охране объектов культурного наследия Тамбовской области в информационно-телекоммуникационной сети «Интернет».

4. Опубликовать настоящий приказ на «Официальном интернет-портале правовой информации» (www.pravo.gov.ru) и на сайте сетевого издания «Тамбовская жизнь» (www.tamlife.ru).

5. Контроль за исполнением настоящего приказа возложить на заместителя директора департамента по государственной охране объектов культурного наследия Тамбовской области — начальника отдела сохранения, государственной охраны и учета объектов культурного наследия Мартехина А.В.


Директор департамента


Д.А. Самородин




ПРИЛОЖЕНИЕ № 1
УТВЕРЖДЕНЫ
приказом департамента по государственной
охране объектов культурного наследия
Тамбовской области
от 13.10. 2023 № 206

Границы
территории объекта культурного наследия регионального значения
«Никольская церковь», расположенного по адресу:
Тамбовская область, Ржаксинский район, с. Большая Ржакса, ул. Центральная, д. 5

1. Схема границ территории объекта культурного наследия регионального значения «Никольская церковь», расположенного по адресу: Тамбовская область, Ржаксинский район, с. Большая Ржакса, ул. Центральная, д. 5 (далее - объект культурного наследия):



Условные обозначения:

-  - Объект культурного наследия
-  - Территория объекта культурного наследия
- 1, 2 - Поворотные (характерные) точки
- ▲ - Захоронение
-  - Кадастровые границы земельных участков, включенные в ЕГРН

2. Координаты характерных поворотных точек границы территории объекта культурного наследия в местной системе координат (МСК – 68):

Номер точки	Координаты характерных поворотных точек в местной системе координат (МСК-68)	
	X	Y
1	364063,54	1300419,61
2	364072,92	1300465,11
3	364020,64	1300479,31
4	364009,46	1300423,66
1	364063,54	1300419,61

ПРИЛОЖЕНИЕ № 2

УТВЕРЖДЕН

приказом департамента по государственной
охране объектов культурного наследия
Тамбовской области
от 13.10. 2023 № 226

Режим

использования территории объекта культурного наследия
регионального значения «Никольская церковь», расположенного по адресу:
Тамбовская область, Ржаксинский район, с. Большая Ржакса, ул. Центральная, д. 5

В границах территории объекта культурного наследия регионального значения «Никольская церковь», расположенного по адресу: Тамбовская область, Ржаксинский район, с. Большая Ржакса, ул. Центральная, д. 5, разрешается:

проведение работ, направленных на сохранение объекта культурного наследия (ремонт, реставрация, консервация, приспособление памятника для современного использования) без изменения его особенностей, составляющих предмет охраны, на основании проектной документации, утвержденной в установленном порядке;

ведение хозяйственной деятельности, не противоречащей требованиям обеспечения сохранности объекта культурного наследия и позволяющей обеспечить функционирование объекта культурного наследия в современных условиях;

капитальный ремонт и реконструкция существующих объектов инженерной инфраструктуры при условии обеспечения сохранности объекта культурного наследия при проведении указанных работ;

размещение информационных табличек, памятных знаков, историко-культурной информации;

благоустройство территории, в том числе устройство отмосток и иных сооружений инженерной защиты объекта культурного наследия;

проведение мероприятий, направленных на обеспечение пожарной безопасности объекта культурного наследия;

проведение земляных работ при прокладке и реконструкции инженерных сетей при условии обеспечения сохранности объекта культурного наследия;

запрещается:

строительство объектов капитального строительства;

увеличение объемно-пространственных характеристик, существующих на территории памятника объектов капитального строительства;

проведение земляных, строительных, мелиоративных и иных работ, за исключением работ по сохранению объекта культурного наследия или его отдельных элементов, сохранению историко-градостроительной или природной среды объекта культурного наследия;

размещение рекламных конструкций.