



**ДЕПАРТАМЕНТ ПО ГОСУДАРСТВЕННОЙ ОХРАНЕ ОБЪЕКТОВ  
КУЛЬТУРНОГО НАСЛЕДИЯ ТАМБОВСКОЙ ОБЛАСТИ**

**ПРИКАЗ**

« 20 » 10 2023

г. Тамбов

№ 308

Об утверждении границ и режима использования территории объекта культурного наследия регионального значения «Церковь Воскресения Христа Спасителя», расположенного по адресу: Тамбовская область, Уваровский район, с. Красное Знамя, ул. Краснознаменная, 6а

В соответствии с Федеральным законом от 25.06.2002 № 73-ФЗ «Об объектах культурного наследия (памятниках истории и культуры) народов Российской Федерации» ПРИКАЗЫВАЮ:

1. Утвердить границы территории объекта культурного наследия регионального значения «Церковь Воскресения Христа Спасителя», расположенного по адресу: Тамбовская область, Уваровский район, с. Красное Знамя, ул. Краснознаменная, 6а (далее – объект культурного наследия), согласно приложению № 1 к настоящему приказу.

2. Утвердить режим использования территории объекта культурного наследия согласно приложению № 2 к настоящему приказу.

3. Отделу сохранения, государственной охраны и учета объектов культурного наследия департамента по государственной охране объектов культурного наследия Тамбовской области обеспечить:

направление копии настоящего приказа в срок не более пяти рабочих дней со дня издания настоящего приказа в орган регистрации прав;

размещение настоящего приказа на официальном сайте департамента по государственной охране объектов культурного наследия Тамбовской области в информационно-телекоммуникационной сети «Интернет».

4. Опубликовать настоящий приказ на «Официальном интернет-портале правовой информации» ([www.pravo.gov.ru](http://www.pravo.gov.ru)) и на сайте сетевого издания «Тамбовская жизнь» ([www.tamlife.ru](http://www.tamlife.ru)).

5. Контроль за исполнением настоящего приказа возложить на заместителя директора департамента по государственной охране объектов культурного наследия Тамбовской области – начальника отдела сохранения, государственной охраны и учета объектов культурного наследия Мартехина А.В.

Директор департамента

 Д.А. Самородин

ПРИЛОЖЕНИЕ № 1

УТВЕРЖДЕНЫ

приказом департамента по государственной охране  
объектов культурного наследия

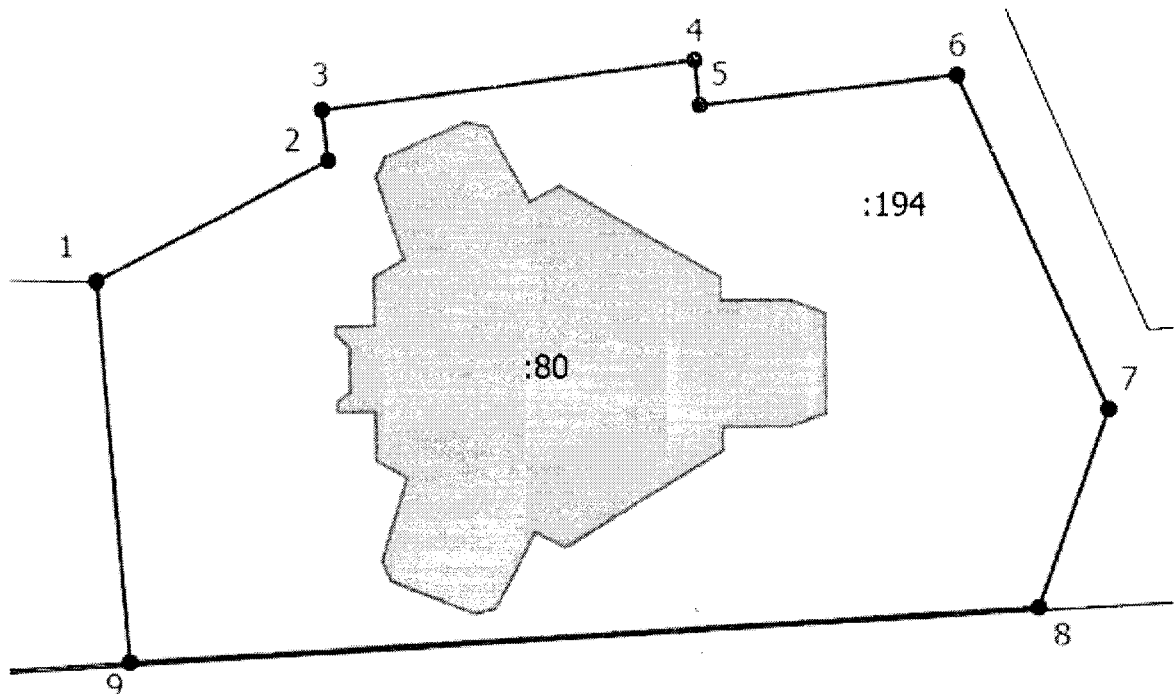
Тамбовской области

от 20.10 2023 № 308







Границы

территории объекта культурного наследия регионального значения  
«Церковь Воскресения Христа Спасителя», расположенного по адресу:  
Тамбовская область, Уваровский район, с. Красное Знамя,  
ул. Краснознаменская, 6а

1. Схема границ территории объекта культурного наследия  
регионального значения «Церковь Воскресения Христа Спасителя»,  
расположенного по адресу: Тамбовская область, Уваровский район,  
с. Красное Знамя, ул. Краснознаменская, 6а (далее – объект культурного  
наследия):



Условные обозначения

-  - Объект культурного наследия
-  - Территория объекта культурного наследия
-  - Граница учтенных земельных участков, сведения о которых содержатся в ЕГРН
-  1 - Обозначение характерной точки
-  - Характерная точка границы, сведения о которой позволяют однозначно определить ее положение на местности
-  - Граница кадастрового квартала
- 68:22:0512001 - Номер кадастрового квартала

2. Координаты характерных поворотных точек границ территории объекта культурного наследия в местной (МСК-68) системе координат:

Номер точки	КООРДИНАТЫ	
	X	Y
1	360146.35	1311405.85
2	360153.61	1311419.63
3	360156.62	1311419.25
4	360159.69	1311441.42
5	360156.99	1311441.74
6	360158.84	1311457.02
7	360138.91	1311466.04
8	360127.11	1311461.88
9	360123.71	1311407.83
1	360146.35	1311405.85

ПРИЛОЖЕНИЕ № 2

УТВЕРЖДЕН

приказом департамента по государственной охране  
объектов культурного наследия

Тамбовской области

от 20.10 2023 № 308

Режим использования территории

объекта культурного наследия регионального значения «Церковь Воскресения Христа Спасителя», расположенного по адресу: Тамбовская область, Уваровский район, с. Красное Знамя, ул. Краснознаменная, 6а

В границах территории объекта культурного наследия «Церковь Воскресения Христа Спасителя» расположенного по адресу: Тамбовская область, Уваровский район, с. Красное Знамя, ул. Краснознаменная, 6а:

Разрешается:

проведение работ по сохранению объекта культурного наследия без изменения его особенностей, составляющих предмет охраны;

ведение хозяйственной деятельности, не противоречащей требованиям обеспечения сохранности объекта культурного наследия и позволяющей обеспечить функционирование объекта культурного наследия в современных условиях;

капитальный ремонт и реконструкция существующих объектов инженерной инфраструктуры при условии обеспечения сохранности объекта культурного наследия при проведении указанных работ;

размещение информационных табличек, памятных знаков, историко-культурной информации;

благоустройство территории, в том числе устройство отмосток и иных сооружений инженерной защиты объекта культурного наследия;

проведение мероприятий, направленных на обеспечение пожарной безопасности объекта культурного наследия;

проведение земляных работ при прокладке и реконструкции инженерных сетей при условии обеспечения сохранности объекта культурного наследия;

Запрещается:

строительство объектов капитального строительства;

увеличение объемно-пространственных характеристик, существующих на территории памятника объектов капитального строительства;

проведение земляных, строительных, мелиоративных и иных работ, за исключением работ по сохранению объекта культурного наследия или его отдельных элементов, сохранению историко-градостроительной или природной среды объекта культурного наследия;

размещение рекламных конструкций.