



**ДЕПАРТАМЕНТ ПО ГОСУДАРСТВЕННОЙ ОХРАНЕ ОБЪЕКТОВ
КУЛЬТУРНОГО НАСЛЕДИЯ ТАМБОВСКОЙ ОБЛАСТИ**

ПРИКАЗ

«13» 11 2023

г. Тамбов

№ 350

Об утверждении границ и режима использования территории объекта культурного наследия регионального значения «Церковь Воскресения Христова», расположенного по адресу: Тамбовская область, Моршанский район, с. Серповое, ул. Центральная, 95

В соответствии с Федеральным законом от 25.06.2002 № 73-ФЗ «Об объектах культурного наследия (памятниках истории и культуры) народов Российской Федерации» ПРИКАЗЫВАЮ:

1. Утвердить границы территории объекта культурного наследия регионального значения «Церковь Воскресения Христова», расположенного по адресу: Тамбовская область, Моршанский район, с. Серповое, ул. Центральная, 95 (далее – объект культурного наследия), согласно приложению № 1 к настоящему приказу.

2. Утвердить режим использования территории объекта культурного наследия согласно приложению № 2 к настоящему приказу.

3. Отделу сохранения, государственной охраны и учета объектов культурного наследия департамента по государственной охране объектов культурного наследия Тамбовской области обеспечить:

направление копии настоящего приказа в срок не более пяти рабочих дней со дня издания настоящего приказа в орган регистрации прав;

размещение настоящего приказа на официальном сайте департамента по государственной охране объектов культурного наследия Тамбовской области в информационно-телекоммуникационной сети «Интернет».

4. Опубликовать настоящий приказ на «Официальном интернет-портале правовой информации» (www.pravo.gov.ru) и на сайте сетевого издания «Тамбовская жизнь» (www.tamlife.ru).

5. Контроль за исполнением настоящего приказа возложить на заместителя директора департамента по государственной охране объектов культурного наследия Тамбовской области – начальника отдела сохранения, государственной охраны и учета объектов культурного наследия Мартехина А.В.

Директор департамента

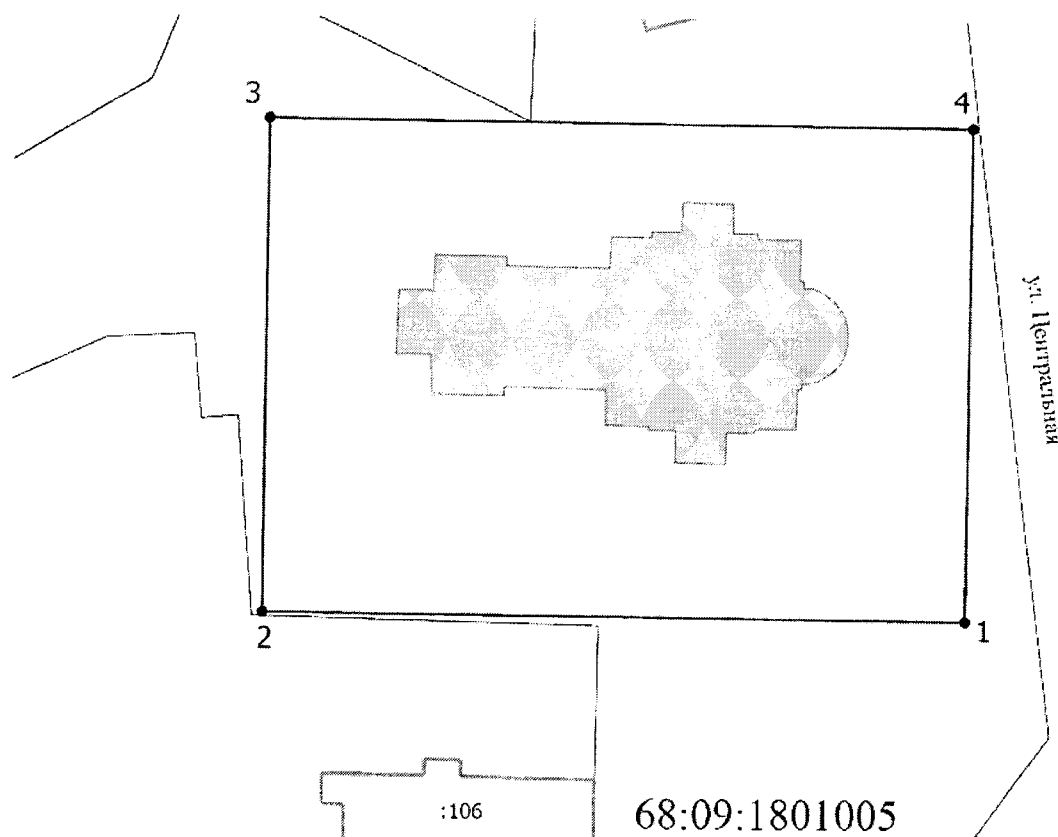
 Д.А. Самородин

ПРИЛОЖЕНИЕ № 1
УТВЕРЖДЕНЫ
приказом департамента по государственной охране
объектов культурного наследия
Тамбовской области
от 13.11.2023 № 350







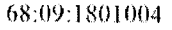

Границы

территории объекта культурного наследия регионального значения
«Церковь Воскресения Христова», расположенного по адресу: Тамбовская
область, Моршанский район, с. Серповое, ул. Центральная, 95

1. Схема границ территории объекта культурного наследия регионального значения «Церковь Воскресения Христова», расположенного по адресу: Тамбовская область, Моршанский район, с. Серповое, ул. Центральная, 95 (далее – объект культурного наследия):



Условные обозначения

-  - Объект культурного наследия
-  - Граница территории объекта культурного наследия
-  - Граница учтенных земельных участков, сведения о которых содержатся в ЕГРН
-  - Обозначение характерной точки
-  - Характерная точка границы, сведения о которой позволяют однозначно определить ее положение на местности
-  - Объект капитального строительства
-  68:09:1801004 - Номер кадастрового квартала
-  - Граница кадастрового квартала

2. Координаты характерных поворотных точек границ территории объекта культурного наследия в местной (МСК-68) системе координат:

Номер точки	КООРДИНАТЫ	
	X	Y
1	530855.68	1274416.86
2	530856.47	1274335.48
3	530913.56	1274336.04
4	530912.70	1274417.47
1	530855.68	1274416.86

ПРИЛОЖЕНИЕ № 2

УТВЕРЖДЕН

приказом департамента по государственной охране
объектов культурного наследия

Тамбовской области

от 13.11.2023 № 350

Режим использования территории

объекта культурного наследия регионального значения «Церковь
Воскресения Христова», расположенного по адресу: Тамбовская область,
Моршанский район, с. Серповое, ул. Центральная, 95

В границах территории объекта культурного наследия «Церковь
Воскресения Христова», расположенного по адресу: Тамбовская область,
Моршанский район, с. Серповое, ул. Центральная, 95:

Разрешается:

проведение работ, направленных на сохранение объекта культурного
наследия (ремонт, реставрация, консервация, приспособление памятника для
современного использования) без изменения его особенностей,
составляющих предмет охраны, на основании проектной документации,
утвержденной в установленном порядке;

ведение хозяйственной деятельности, не противоречащей требованиям
обеспечения сохранности объекта культурного наследия и позволяющей
обеспечить функционирование объекта культурного наследия в современных
условиях;

капитальный ремонт и реконструкция существующих объектов
инженерной инфраструктуры при условии обеспечения сохранности объекта
культурного наследия при проведении указанных работ;

размещение информационных табличек, памятных знаков, историко-
культурной информации;

благоустройство территории, в том числе устройство отмосток и иных
сооружений инженерной защиты объекта культурного наследия;

проведение мероприятий, направленных на обеспечение пожарной
безопасности объекта культурного наследия;

проведение земляных работ при прокладке и реконструкции
инженерных сетей при условии обеспечения сохранности объекта
культурного наследия;

Запрещается:

строительство объектов капитального строительства;

увеличение объемно-пространственных характеристик, существующих
на территории памятника объектов капитального строительства;

проведение земляных, строительных, мелиоративных и иных работ, за
исключением работ по сохранению объекта культурного наследия или его
отдельных элементов, сохранению историко-градостроительной или

природной среды объекта культурного наследия;
размещение рекламных конструкций.