



ДЕПАРТАМЕНТ ПО ГОСУДАРСТВЕННОЙ ОХРАНЕ ОБЪЕКТОВ
КУЛЬТУРНОГО НАСЛЕДИЯ ТАМБОВСКОЙ ОБЛАСТИ

ПРИКАЗ

«06» 02 2024

г. Тамбов

№ 34

Об утверждении границ и режима использования территории объекта культурного наследия регионального значения «Жилой дом», расположенного по адресу: Тамбовская область, г. Мичуринск, ул. Марата, д. 177

В соответствии с Федеральным законом от 25.06.2002 № 73-ФЗ «Об объектах культурного наследия (памятниках истории и культуры) народов Российской Федерации» ПРИКАЗЫВАЮ:

1. Утвердить границы территории объекта культурного наследия регионального значения «Жилой дом», расположенного по адресу: Тамбовская область, г. Мичуринск, ул. Марата, д. 177 (далее – объект культурного наследия), согласно приложению № 1 к настоящему приказу.

2. Утвердить режим использования территории объекта культурного наследия согласно приложению № 2 к настоящему приказу.

3. Отделу сохранения, государственной охраны и учета объектов культурного наследия департамента по государственной охране объектов культурного наследия Тамбовской области обеспечить:


направление копии настоящего приказа в срок не более пяти рабочих дней со дня издания настоящего приказа в орган регистрации прав;

размещение настоящего приказа на официальном сайте департамента по государственной охране объектов культурного наследия Тамбовской области в информационно-телекоммуникационной сети «Интернет».

4. Опубликовать настоящий приказ на «Официальном интернет-портале правовой информации» (www.pravo.gov.ru) и на сайте сетевого издания «Тамбовская жизнь» (www.tamlife.ru).

5. Контроль за исполнением настоящего приказа возложить на заместителя директора департамента по государственной охране объектов культурного наследия Тамбовской области – начальника отдела сохранения, государственной охраны и учета объектов культурного наследия Мартехина А.В.

Директор департамента

 Д.А. Самородин

ПРИЛОЖЕНИЕ № 1

УТВЕРЖДЕНЫ

приказом департамента по государственной охране
объектов культурного наследия

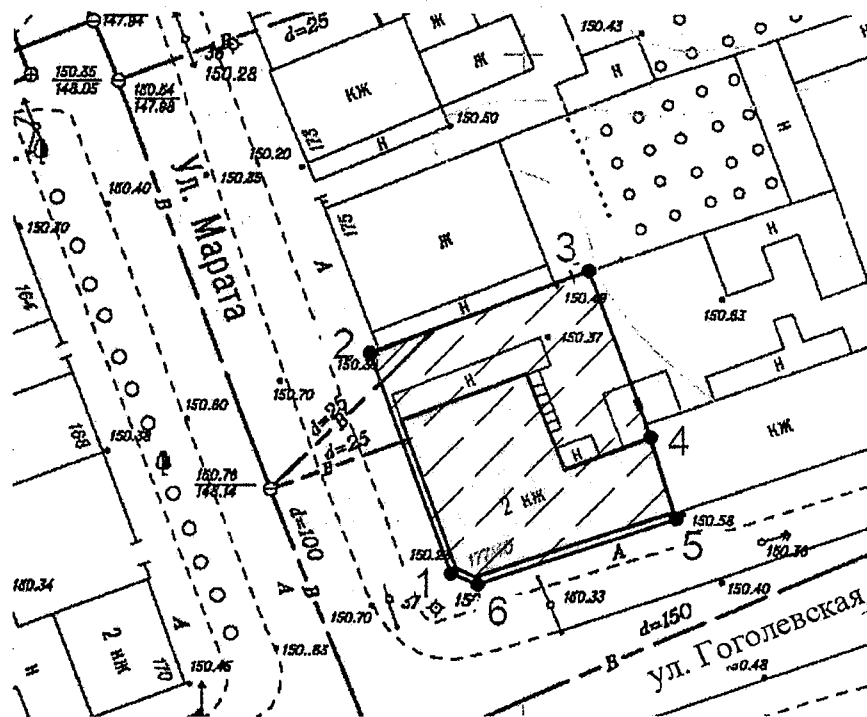
Тамбовской области

от 06.02.2024 № 34


Границы территории

объекта культурного наследия регионального значения
«Жилой дом», расположенного по адресу: Тамбовская область,
г. Мичуринск, ул. Марата, д. 177

1. Схема границ территории объекта культурного наследия
регионального значения «Жилой дом», расположенного по адресу:
Тамбовская область, г. Мичуринск, ул. Марата, д. 177 (далее – объект
культурного наследия):



Условные обозначения:



- объект культурного наследия;



- территория объекта культурного наследия;



- границы территории
объекта культурного наследия;

Продолжение приложения № 1

2. Координаты характерных поворотных точек границ территории объекта культурного наследия в местной (МСК-68) системе координат:

Номер точки	КООРДИНАТЫ	
	X	Y
1	450553,12	1184767,96
2	450567,68	1184762,38
3	450574,26	1184779,52
4	450563,24	1184783,70
5	450557,03	1184785,50
6	450552,10	1184770,16

ПРИЛОЖЕНИЕ № 2

УТВЕРЖДЕН

приказом департамента по государственной охране
объектов культурного наследия

Тамбовской области

от 06.02. 2024 № 34

Режим использования территории
объекта культурного наследия регионального значения
«Жилой дом», расположенного по адресу: Тамбовская область,
г. Мичуринск, ул. Марата, д. 177

В границах территории объекта культурного наследия регионального значения «Жилой дом», расположенного по адресу: Тамбовская область, г. Мичуринск, ул. Марата, д. 177 (далее – объект культурного наследия):

разрешается:

проведение работ, направленных на сохранение объекта культурного наследия (ремонт, реставрация, консервация, приспособление для современного использования) без изменения его особенностей, составляющих предмет охраны, на основании проектной документации, утвержденной в установленном порядке;

ведение хозяйственной деятельности, не противоречащей требованиям обеспечения сохранности объекта культурного наследия и позволяющей обеспечить функционирование объекта культурного наследия в современных условиях;

капитальный ремонт и реконструкция существующих объектов инженерной инфраструктуры при условии обеспечения сохранности объекта культурного наследия при проведении указанных работ;

размещение информационных табличек, памятных знаков, историко-культурной информации;

благоустройство территории, в том числе устройство отмосток и иных сооружений инженерной защиты объекта культурного наследия;

проведение мероприятий, направленных на обеспечение пожарной безопасности объекта культурного наследия;

проведение земляных работ при прокладке и реконструкции инженерных сетей при условии обеспечения сохранности объекта культурного наследия;

запрещается:

строительство объектов капитального строительства;

увеличение объемно-пространственных характеристик, существующих на территории ансамбля объектов капитального строительства;

проведение земляных, строительных, мелиоративных и иных работ, за исключением работ по сохранению объекта культурного наследия или его

Продолжение приложения № 2

отдельных элементов, сохранению историко-градостроительной или природной среды объекта культурного наследия;
размещение рекламных конструкций.