



**ДЕПАРТАМЕНТ ПО ГОСУДАРСТВЕННОЙ ОХРАНЕ ОБЪЕКТОВ  
КУЛЬТУРНОГО НАСЛЕДИЯ ТАМБОВСКОЙ ОБЛАСТИ**

**ПРИКАЗ**

«12» 02 2024

г. Тамбов

№ 97

Об утверждении границ и режима использования территории объекта культурного наследия регионального значения «Михаило-Архангельская церковь с колокольней», расположенного по адресу: Тамбовская область, Инжавинский муниципальный округ, р.п. Терновое, ул. Рылеева

В соответствии с Федеральным законом от 25.06.2002 № 73-ФЗ «Об объектах культурного наследия (памятниках истории и культуры) народов Российской Федерации» ПРИКАЗЫВАЮ:

1. Утвердить границы территории объекта культурного наследия регионального значения «Михаило-Архангельская церковь с колокольней», расположенного по адресу: Тамбовская область, Инжавинский муниципальный округ, р.п. Терновое, ул. Рылеева (далее – объект культурного наследия), согласно приложению № 1 к настоящему приказу.

2. Утвердить режим использования территории объекта культурного наследия согласно приложению № 2 к настоящему приказу.

3. Отделу сохранения, государственной охраны и учета объектов культурного наследия департамента по государственной охране объектов культурного наследия Тамбовской области обеспечить:


направление копии настоящего приказа в срок не более пяти рабочих дней со дня издания настоящего приказа в орган регистрации прав;

размещение настоящего приказа на официальном сайте департамента по государственной охране объектов культурного наследия Тамбовской области в информационно-телекоммуникационной сети «Интернет».

4. Опубликовать настоящий приказ на «Официальном интернет-портале правовой информации» ([www.pravo.gov.ru](http://www.pravo.gov.ru)) и на сайте сетевого издания «Тамбовская жизнь» ([www.tamlife.ru](http://www.tamlife.ru)).

5. Контроль за исполнением настоящего приказа возложить на заместителя директора департамента по государственной охране объектов культурного наследия Тамбовской области – начальника отдела сохранения, государственной охраны и учета объектов культурного наследия Мартехина А.В.

Директор департамента

 Д.А. Самородин

# ПРИЛОЖЕНИЕ № 1

## УТВЕРЖДЕННЫ

приказом департамента по государственной охране  
объектов культурного наследия

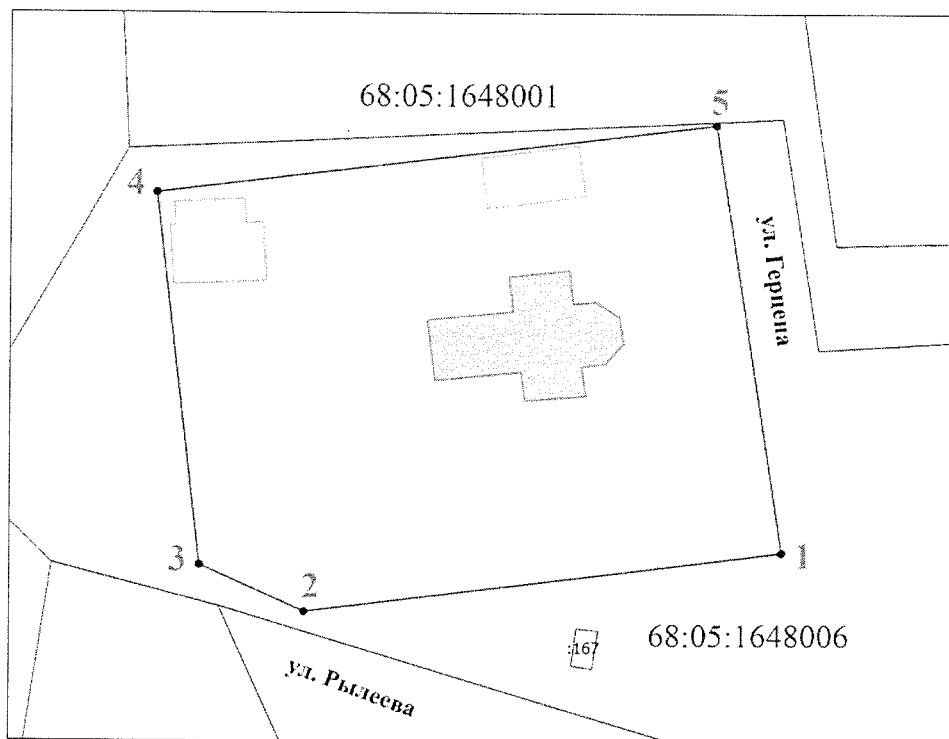
Тамбовской области

от 12.02. 2024 № 37





### Границы

территории объекта культурного наследия регионального значения  
«Михаило-Архангельская церковь с колокольной», расположенного по  
адресу: Тамбовская область, Инжавинский муниципальный округ,  
р.п. Терновое, ул. Рылеева

1. Схема границ территории объекта культурного наследия  
регионального значения «Михаило-Архангельская церковь с колокольной»,  
расположенного по адресу: Тамбовская область, Инжавинский  
муниципальный округ, р.п. Терновое, ул. Рылеева (далее – объект  
культурного наследия):



#### Условные обозначения

-  - Объект культурного наследия
-  - Территория объекта культурного наследия
-  - Граница учтенных земельных участков, сведения о которых содержатся в ЕГРП
-  - Объект капитального строительства
- 1 - Обозначение характерной точки
- - Характерная точка границы, сведения о которой позволяют однозначно определить ее положение на местности

2. Координаты характерных поворотных точек границ территории объекта культурного наследия в местной (МСК-68) системе координат:

Номер точки	КООРДИНАТЫ	
	X	Y
1	384661.61	1317774.86
2	384654.47	1317718.42
3	384660.01	1317706.07
4	384704.38	1317700.90
5	384712.52	1317766.94
1	384661.61	1317774.86

ПРИЛОЖЕНИЕ № 2

УТВЕРЖДЕН

приказом департамента по государственной охране  
объектов культурного наследия

Тамбовской области

от 12.02. 2024 № 37

Режим использования территории

объекта культурного наследия регионального значения «Михаило-Архангельская церковь с колокольней», расположенного по адресу:  
Тамбовская область, Инжавинский муниципальный округ, р.п. Терновое,  
ул. Рылеева

В границах территории объекта культурного наследия регионального значения «Михаило-Архангельская церковь с колокольней», расположенного по адресу: Тамбовская область, Инжавинский муниципальный округ, р.п. Терновое, ул. Рылеева (далее – объект культурного наследия):

разрешается:

проведение работ, направленных на сохранение объекта культурного наследия (ремонт, реставрация, консервация, приспособление для современного использования) без изменения его особенностей, составляющих предмет охраны, на основании проектной документации, утвержденной в установленном порядке;

ведение хозяйственной деятельности, не противоречащей требованиям обеспечения сохранности объекта культурного наследия и позволяющей обеспечить функционирование объекта культурного наследия в современных условиях;

капитальный ремонт и реконструкция существующих объектов инженерной инфраструктуры при условии обеспечения сохранности объекта культурного наследия при проведении указанных работ;

размещение информационных табличек, памятных знаков, историко-культурной информации;

благоустройство территории, в том числе устройство отмосток и иных сооружений инженерной защиты объекта культурного наследия;

проведение мероприятий, направленных на обеспечение пожарной безопасности объекта культурного наследия;

проведение земляных работ при прокладке и реконструкции инженерных сетей при условии обеспечения сохранности объекта культурного наследия;

запрещается:

строительство объектов капитального строительства;

увеличение объемно-пространственных характеристик, существующих на территории ансамбля объектов капитального строительства;

## Продолжение приложения № 2

проведение земляных, строительных, мелиоративных и иных работ, за исключением работ по сохранению объекта культурного наследия или его отдельных элементов, сохранению историко-градостроительной или природной среды объекта культурного наследия;  
размещение рекламных конструкций.