



**ДЕПАРТАМЕНТ ПО ГОСУДАРСТВЕННОЙ ОХРАНЕ ОБЪЕКТОВ
КУЛЬТУРНОГО НАСЛЕДИЯ ТАМБОВСКОЙ ОБЛАСТИ**

ПРИКАЗ

04.04.2024

г. Тамбов

№ 129

Об установлении зон охраны объекта культурного наследия регионального значения «Главный дом городской усадьбы» (Тамбовская область, г. Моршанск, ул. Советская, 18) и утверждении требований к градостроительным регламентам в границах территорий данных зон

В соответствии с Федеральным законом от 25.06.2002 № 73-ФЗ «Об объектах культурного наследия (памятниках истории и культуры) народов Российской Федерации», Законом Тамбовской области от 05.10.2015 № 572-З «О регулировании отдельных вопросов в сфере сохранения, использования, популяризации и государственной охраны объектов культурного наследия (памятников истории и культуры) народов Российской Федерации в Тамбовской области», на основании проекта зон охраны объекта культурного наследия регионального значения «Главный дом городской усадьбы» (Тамбовская область, г. Моршанск, ул. Советская, 18) и в целях обеспечения сохранности объекта культурного наследия ПРИКАЗЫВАЮ:

1. Установить зоны охраны объекта культурного наследия регионального значения «Главный дом городской усадьбы», расположенного по адресу: Тамбовская область, г. Моршанск, ул. Советская, 18 (далее — объект культурного наследия), согласно приложению № 1.

2. Утвердить требования к градостроительным регламентам в границах территорий зон охраны объекта культурного наследия согласно приложению № 2.

3. Заместителю директора департамента по государственной охране объектов культурного наследия Тамбовской области - начальнику отдела сохранения, государственной охраны и учета объектов культурного наследия Мартехину А.В. обеспечить:

размещение информации об утвержденных границах зон охраны объекта культурного наследия в федеральной государственной информационной системе территориального планирования;

направление сведений об установленных зонах охраны объекта культурного наследия в орган, осуществляющий деятельность по ведению Единого государственного реестра недвижимости.


4. Департамент по государственной охране объектов культурного наследия Тамбовской области обеспечивает возмещение убытков, причиненных в связи с установлением зон охраны объекта культурного наследия, со дня заключения соглашения о возмещении убытков, заключаемого с лицами, указанными в пункте 2 статьи 57¹ Земельного кодекса Российской Федерации, либо со дня вступления в законную силу решения суда.

5. Опубликовать настоящий приказ на «Официальном интернет-портале правовой информации» (www.pravo.gov.ru), на сайте сетевого издания «Тамбовская жизнь» (www.tamlife.ru) и разместить на официальном сайте департамента по государственной охране объектов культурного наследия Тамбовской области в информационно-телекоммуникационной сети «Интернет».

6. Настоящий приказ вступает в силу по истечении десяти дней после дня его первого официального опубликования.

7. Контроль за исполнением настоящего приказа возложить на заместителя директора департамента по государственной охране объектов культурного наследия Тамбовской области - начальника отдела сохранения, государственной охраны и учета объектов культурного наследия Мартехина А.В.

Директор департамента

 Д.А.Самородин

ПРИЛОЖЕНИЕ № 1
к приказу департамента по государственной
охране объектов культурного наследия
Тамбовской области
от 04.04.2024 № 129

Зоны
охраны объекта культурного наследия регионального значения «Главный дом
городской усадьбы», расположенного по адресу: Тамбовская область,
г. Моршанск, ул. Советская, 18.

1. Общие положения

1.1. Зоны охраны объекта культурного наследия регионального значения «Главный дом городской усадьбы», расположенного по адресу: Тамбовская область, г. Моршанск, ул. Советская, 18 (далее - объект культурного наследия), включают в себя охранную зону объекта культурного наследия, зону регулирования застройки и хозяйственной деятельности объекта культурного наследия.

1.2. Необходимый состав зон охраны объекта культурного наследия определяется проектом зон охраны объекта культурного наследия.

2. Границы охранной зоны объекта культурного наследия

2.1. Охранная зона объекта культурного наследия (ОЗ) устанавливается на территории общего пользования в целях сохранения бассейна видимости объекта культурного наследия в канале улицы Советской.

Площадь ОЗ составляет 2177 кв. м ± 16 кв. м.

2.2. Координаты характерных точек границ ОЗ (средняя квадратическая погрешность положения характерной точки составляет 0,10 м):

№ характерной точки	Координаты точек в местной системе координат, м Система координат МСК-68	
	X	Y
1	511113,65	1272119,50
2	511127,07	1272135,01
3	511096,30	1272159,85
4	511095,09	1272158,29
5	511079,35	1272170,77
6	511080,28	1272171,88
7	511042,65	1272201,43
8	511029,48	1272185,79
9	511076,44	1272148,80
1	511113,65	1272119,50

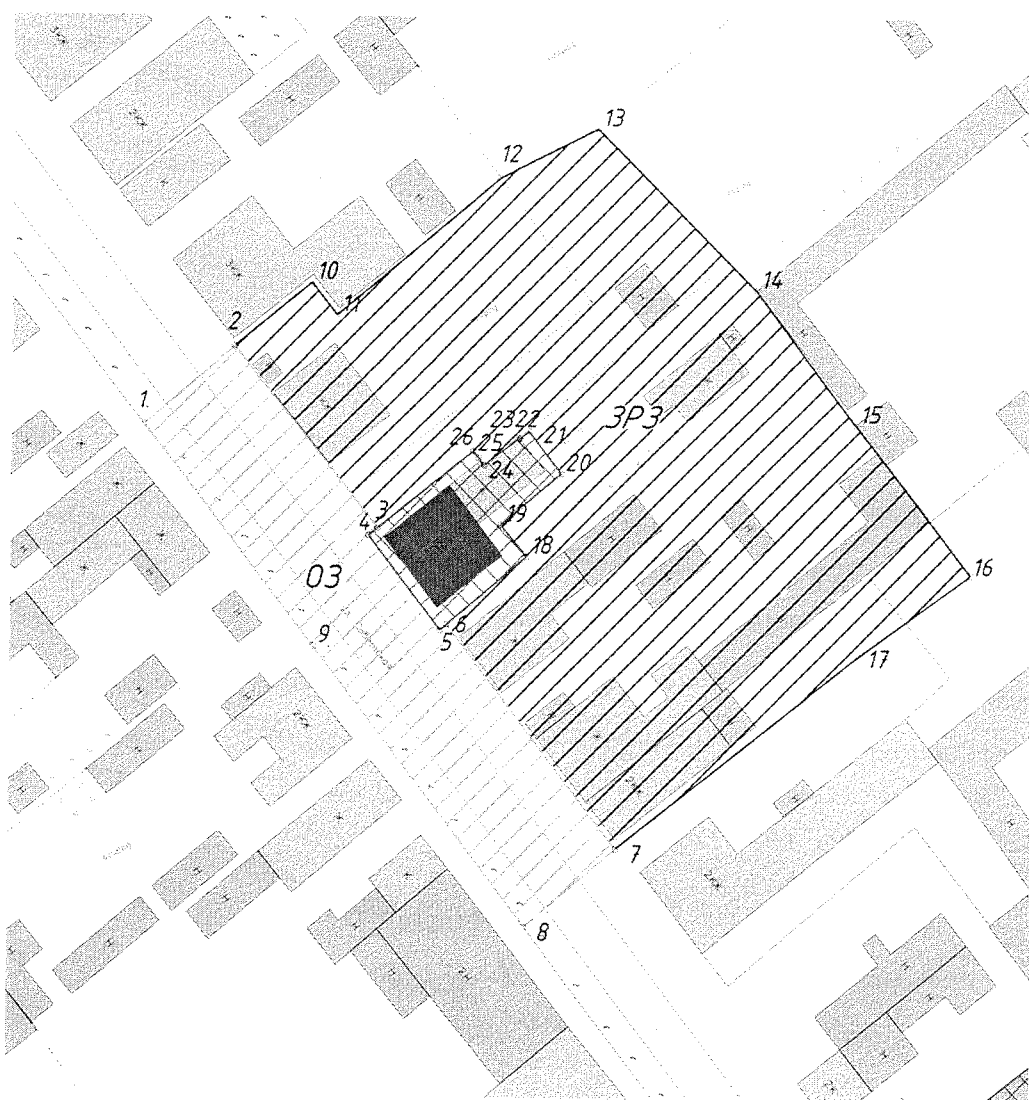
3. Границы зоны регулирования застройки и хозяйственной деятельности объекта культурного наследия

3.1. Зона регулирования застройки и хозяйственной деятельности (ЗРЗ) устанавливается на участок малоэтажной застройки, частично адаптированной к исторической среде объекта культурного наследия. Площадь участка ЗРЗ составляет 7244 кв. м \pm 30 кв. м.







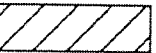
3.2. Координаты характерных точек границ ЗРЗ (средняя квадратическая погрешность положения характерной точки составляет 0,10 м):

№ характерной точки	Координаты точек в местной системе координат, м Система координат МСК-68	
	X	Y
2	511127,07	1272135,01
10	511137,90	1272148,23
11	511132,43	1272152,57
12	511155,69	1272180,69
13	511164,08	1272197,45
14	511137,10	1272224,95
15	511114,47	1272242,25
16	511089,25	1272262,29
17	511075,51	1272243,08
7	511042,65	1272201,43
6	511080,28	1272171,88
18	511091,83	1272185,65
19	511097,01	1272181,10
20	511105,71	1272191,54
21	511113,00	1272185,89
22	511111,69	1272184,37
23	511111,82	1272184,21
24	511107,06	1272178,17
25	511108,32	1272177,19
26	511109,45	1272176,25
3	511096,30	1272159,85
2	511127,07	1272135,01

4. Схема границ зон охраны объекта культурного наследия



Условные обозначения:

- | | |
|---|--|
|  | Рассматриваемый объект культурного наследия регионального значения, находящийся на государственной охране: |
|  | Дорожно-транспортные сети |
|  | Жилая и административная застройка |
|  | Нежилая хозяйственная застройка |
|  | Территории объектов культурного наследия |
|  | Охранная зона объекта культурного наследия ОЗ |
|  | Зона регулирования застройки и хозяйственной деятельности ЗРЗ |
| 1 | Номер характерной (поворотной) точки границ зон охраны |

ПРИЛОЖЕНИЕ № 2
УТВЕРЖДЕНЫ
приказом департамента по государственной
охране объектов культурного наследия
Тамбовской области
от 04.04.2024 № 129

Требования

к градостроительным регламентам в границах территорий зон охраны
объекта культурного наследия регионального значения «Главный дом
городской усадьбы», расположенного по адресу: Тамбовская область,
г. Моршанск, ул. Советская, 18

1. Требования к градостроительным регламентам в охранной зоне
объекта культурного наследия

В границах охранной зоны (ОЗ) объекта культурного наследия
регионального значения «Главный дом городской усадьбы», расположенного
по адресу: Тамбовская область, г. Моршанск, ул. Советская, 18 (далее –
объект культурного наследия):

разрешается:

применение специальных мер, направленных на сохранение и
восстановление (регенерацию) историко-градостроительной и (или)
природной среды объекта культурного наследия;

проведение мероприятий, направленных на обеспечение пожарной и
экологической безопасности;

проведение работ по благоустройству территории с использованием в
отделке пешеходных дорожек, площадок традиционных (каменная брусчатка,
гранит) или имитирующих натуральные материалы;

устройство элементов освещения, малых архитектурных форм,
соответствующих по стилю и масштабу исторической градостроительной
среде (фонарные столбы, скамьи, ограждения) с применением характерных
исторических или стилизованных элементов;

мероприятия по озеленению, посадки деревьев, кустарников, разбивка
газонов, цветников;

капитальный ремонт и реконструкция существующей инженерной
инфраструктуры при условии устранения надземных электрических сетей;

запрещается:

размещение объектов, являющихся источниками повышенной пожаро-
и взрывоопасности;

строительство объектов капитального строительства, а также
некапитальных строений и сооружений, за исключением применения
специальных мер, направленных на сохранение и восстановление

(регенерацию) историко-градостроительной и (или) природной среды объекта культурного наследия;

проведение работ на земельном участке, непосредственно связанном с земельным участком в границах территории объекта культурного наследия, без наличия в проектной документации разделов об обеспечении сохранности указанного объекта культурного наследия;

использование строительных технологий, создающих динамические нагрузки на объект культурного наследия;

установка ограждений из материалов, диссонирующих с типологическими характеристиками исторической среды: металлические листы, железобетонные конструкции;

установка и эксплуатация всех типов наружной рекламы;

размещение временных построек и объектов, за исключением временных построек и объектов, необходимых для осуществления работ по сохранению объекта культурного наследия, устанавливаемых на период проведения работ по сохранению объектов культурного наследия;

размещение антенно-мачтовых сооружений связи;

размещение бункеров, контейнеров и контейнерных площадок для сбора бытового мусора.

2. Требования к градостроительным регламентам в зоне регулирования застройки и хозяйственной деятельности объекта культурного наследия

В границах зоны регулирования застройки и хозяйственной деятельности (ЗРЗ) объекта культурного наследия регионального значения «Главный дом городской усадьбы», расположенного по адресу: Тамбовская область, г. Моршанск, ул. Советская, 18 (далее – объект культурного наследия):

разрешается:

строительство, капитальный ремонт и реконструкция объектов капитального строительства без превышения предельных параметров строительства, установленных в границах данной зоны;

строительство подземных линейных объектов инженерной инфраструктуры;

капитальный ремонт и реконструкция существующих линейных объектов инженерной и транспортной инфраструктуры (внешние сети водоснабжения, канализации, теплоснабжения, газоснабжения, электроснабжения, телефонизации, интернет, автодороги, пешеходные и велосипедные дорожки);

проведение работ по благоустройству территории с использованием в отделке пешеходных дорожек, площадок традиционных (каменная брусчатка, гранит) или имитирующих натуральные материалы;

устройство элементов освещения, малых архитектурных форм, соответствующих по стилю и масштабу исторической градостроительной среде (фонарные столбы, скамьи, ограждения) с применением характерных исторических или стилизованных элементов;

проведение работ по озеленению территории: посадка деревьев, кустарников, разбивка газонов, цветников;

проведение мероприятий, направленных на обеспечение пожарной и экологической безопасности;

запрещается:

строительство, капитальный ремонт и реконструкция объектов капитального строительства с нарушением параметров разрешенного строительства для данной зоны;

применение на зданиях плоских крыш, а также башен и иных доминантных элементов в завершениях сооружений;

использование в отделке фасадов сэндвич-панелей, а также технологии «вентилируемых фасадов» с облицовкой из алюминиевых композитных материалов, металлических листов, металлокассет, линейных панелей, металлического и ПВХ-сайдинга и керамогранитной плитки;

применение сплошного остекления (более 40% остекления от общей площади фасада), использования зеркального и цветного стекла;

частичная окраска и (или) отделка фасадов, выходящих на территории общего пользования;

установка ограждений из материалов, диссонирующих с типологическими характеристиками исторической среды: металлические листы, железобетонные конструкции;

наземный и надземный способ строительства линейных объектов инженерной инфраструктуры (внешние сети водоснабжения, канализации, теплоснабжения, газоснабжения, электроснабжения, телефонизации, интернет), кроме временных сетей;

проведение строительных и иных работ на земельном участке, непосредственно связанном с земельным участком в границах территории объекта культурного наследия, без наличия в проектной документации разделов об обеспечении сохранности объекта культурного наследия;

использование строительных технологий, создающих динамические нагрузки на объект культурного наследия;

размещение антенно-мачтовых сооружений связи.

3. Параметры разрешенного строительства в границах зоны регулирования застройки и хозяйственной деятельности

В границах зоны регулирования застройки и хозяйственной деятельности (ЗРЗ) разрешается:

максимальная высота застройки от существующего уровня земли до верхней отметки скатной крыши – 10 метров;

тип крыши – скатная с углом наклона не более 45 градусов;

материалы отделки фасадов – штукатурка, керамический кирпич, камень или имитирующие его современные материалы;

цветовое решение фасадов в неярких пастельных тонах, оттенках охристого, серого и коричневого.