



ПРАВИТЕЛЬСТВО ТВЕРСКОЙ ОБЛАСТИ

ПОСТАНОВЛЕНИЕ

27.10.2016

№ 335-пп

г. Тверь

Об установлении охранных зон газораспределительных сетей

В соответствии с подпунктом 1 пункта 2 статьи 56 Земельного кодекса Российской Федерации, статьей 15 Федерального закона от 24.07.2007 № 221-ФЗ «О государственном кадастре недвижимости» и пунктами 17, 18 Правил охраны газораспределительных сетей, утвержденных постановлением Правительства Российской Федерации от 20.11.2000 № 878 «Об утверждении Правил охраны газораспределительных сетей», на основании обращения акционерного общества «Газпром газораспределение Тверь» Правительство Тверской области постановляет:

1. Установить охранную зону объекта «Распределительный газопровод среднего давления по ул. Новая с установкой ПРГ и закольцовка газопроводов низкого давления по ул. Мелиораторов – ул. Калязинская г. Кашин Тверской области, назначение: сооружения трубопроводного транспорта, протяженность 321 м, адрес (местонахождение) объекта: Тверская область, г. Кашин» площадью 1166 кв. м согласно сведениям о границах охранной зоны газораспределительной сети, утвердив границы указанной в настоящем пункте охранной зоны (приложение 1).

2. Установить охранную зону объекта «Межпоселковый газопровод к д. Высокино Зубцовского района Тверской области, назначение: нежилое, сооружения трубопроводного транспорта, протяженность 1401 м, адрес (местонахождение) объекта: Тверская область, р-н Зубцовский, с/п Вазузское» площадью 5540 кв. м согласно сведениям о границах охранной зоны газораспределительной сети, утвердив границы указанной в настоящем пункте охранной зоны (приложение 2).

3. Установить охранную зону объекта «Газификация д. Карамзино Зубцовского района Тверской области, назначение: нежилое, сооружения трубопроводного транспорта, протяженность 9048 м, адрес (местонахождение) объекта: Тверская область, р-н Зубцовский, с/п Зубцовское» площадью 36134 кв. м согласно сведениям о границах охранной зоны газораспределительной сети, утвердив границы указанной в настоящем пункте охранной зоны (приложение 3).

4. Установить охранную зону объекта «Распределительный газопровод среднего давления по д. Дорино Конаковского района Тверской области, назначение: сооружения трубопроводного транспорта, протяженность 1748 м, адрес (местонахождение) объекта: Тверская область, Конаковский район, с/п Козловское, д. Дорино» площадью 6882 кв. м согласно сведениям о границах охранной зоны газораспределительной сети, утвердив границы указанной в настоящем пункте охранной зоны (приложение 4).

5. Установить охранную зону объекта «Распределительный газопровод низкого давления с закольцовкой в районе клуба, ул. Пионерская, п. Изоплит, с газопроводом низкого давления по ул. Первомайская в районе ГРПШ № 20, п. Изоплит Конаковского района Тверской области, назначение: сооружения трубопроводного транспорта, протяженность 355 м, адрес (местонахождение) объекта: Тверская область, Конаковский район, городское поселение Изоплит, поселок Изоплит, от улицы Пионерская до улицы Первомайская» площадью 1403 кв. м согласно сведениям о границах охранной зоны газораспределительной сети, утвердив границы указанной в настоящем пункте охранной зоны (приложение 5).

6. Установить охранную зону объекта «Распределительный газопровод среднего давления установка ПРГ с закольцовкой в сеть низкого давления по ул. Слободская, д. Старое Мелково с газопроводом низкого давления у ж.д. № 40, д. Слобода, Конаковского района Тверской области, назначение: 7.7. сооружения трубопроводного транспорта, протяженность 210 м, адрес (местонахождение) объекта: Тверская область, Конаковский район, с/п Старомелковское, д. Старое Мелково, д. Слобода» площадью 835 кв. м согласно сведениям о границах охранной зоны газораспределительной сети, утвердив границы указанной в настоящем пункте охранной зоны (приложение 6).

7. Установить охранную зону объекта «Газопровод среднего давления к перспективной застройке в районе д. Мокшино Конаковского района Тверской области, назначение: сооружения трубопроводного транспорта, протяженность 1896 м, адрес (местонахождение) объекта: обл. Тверская, р-н Конаковский, с/п «Завидово», д. Мокшино» площадью 8025 кв. м согласно сведениям о границах охранной зоны газораспределительной сети, утвердив границы указанной в настоящем пункте охранной зоны (приложение 7).

8. Установить охранную зону объекта «Распределительный газопровод среднего давления в районе д. Кабаново Конаковского района Тверской

области, назначение: сооружения трубопроводного транспорта, протяженность 3521 м, адрес (местонахождение) объекта: обл. Тверская, р-н Конаковский, с/п «Завидово», д. Кабаново» площадью 14066 кв. м согласно сведениям о границах охранной зоны газораспределительной сети, утвердив границы указанной в настоящем пункте охранной зоны (приложение 8).

9. Установить охранную зону объекта «Сооружение, назначение: нежилое: городского коммунального хозяйства, газоснабжения, протяженность 800 м, количество этажей: 0, в том числе подземных: 0, адрес (местонахождение) объекта: Тверская область, р-н Торжокский, с/п Будовское, п. Славный. Газопровод среднего и низкого давления в пос. Славный с закольцовкой газопровода д. Яковлевское Торжокского района Тверской области» площадью 3420 кв. м согласно сведениям о границах охранной зоны газораспределительной сети, утвердив границы указанной в настоящем пункте охранной зоны (приложение 9).

10. Установить охранную зону объекта «Газопровод высокого давления д. Б. Пищалино – д. Молозвино – д. Борки – д. Михальки Зубцовского сельского поселения Зубцовского района Тверской области, назначение: сооружения трубопроводного транспорта, протяженность 12512 м, адрес (местонахождение) объекта: Российская Федерация, Тверская область, Зубцовский район, с/п Зубцовское» площадью 45615 кв. м согласно сведениям о границах охранной зоны газораспределительной сети, утвердив границы указанной в настоящем пункте охранной зоны (приложение 10).

11. Установить охранную зону объекта «Газопровод высокого и низкого давления в мкр-не «Орлиха» г. Бежецк Тверской области, назначение: сооружения трубопроводного транспорта, протяженность 666 м, адрес (местонахождение) объекта: Тверская область, р-н Бежецкий, г. Бежецк, мкр. «Орлиха» площадью 2537 кв. м согласно сведениям о границах охранной зоны газораспределительной сети, утвердив границы указанной в настоящем пункте охранной зоны (приложение 11).

12. Установить охранную зону объекта «Подземный газопровод высокого и низкого давления по ул. Коммуны, ул. Тверская, ул. Нижняя, ул. Новая, пер. Свободный, 4-ый, 7-ой Штабской пер. в г. Бежецк Тверской области, назначение: сооружения трубопроводного транспорта, протяженность 3450 м, адрес (местонахождение) объекта: Тверская область, р-н Бежецкий, г. Бежецк» площадью 12600 кв. м согласно сведениям о границах охранной зоны газораспределительной сети, утвердив границы указанной в настоящем пункте охранной зоны (приложение 12).

13. Установить охранную зону объекта «Подземный газопровод высокого и низкого давления по ул. Пролетарская, ул. Остречинская, ул. Школьная, ул. Чудова, пер. Чернышевского, пер. Андреева в г. Бежецк Тверской области, назначение: сооружения трубопроводного транспорта, протяженность 1668 м, адрес (местонахождение) объекта: Тверская область, р-н Бежецкий, г. Бежецк» площадью 6060 кв. м согласно сведениям о

границах охранной зоны газораспределительной сети, утвердив границы указанной в настоящем пункте охранной зоны (приложение 13).

14. Установить охранную зону объекта «Газопровод низкого давления Тверская область, Кимрский район, городское поселение пгт Белый городок, ул. Главная, ул. Парковая, ул. Лесная, ул. Школьная, ул. Южный проезд, назначение: нежилое, сооружения трубопроводного транспорта, протяженность 3862 м, адрес (местонахождение) объекта: Тверская область, Кимрский район, городское поселение пгт Белый Городок, ул. Главная, ул. Парковая, ул. Лесная, ул. Школьная, ул. Южный проезд» площадью 14402 кв. м согласно сведениям о границах охранной зоны газораспределительной сети, утвердив границы указанной в настоящем пункте охранной зоны (приложение 14).

15. Установить охранную зону объекта «Газопровод среднего и низкого давления, назначение: нежилое, городского коммунального хозяйства, нежилое. Городского коммунального хозяйства. Газоснабжения, протяженность 171 м, адрес (местонахождение) объекта: Российская Федерация, Тверская область, Кесовогорский район, Лисковское сельское поселение, д. Лисково» площадью 600 кв. м согласно сведениям о границах охранной зоны газораспределительной сети, утвердив границы указанной в настоящем пункте охранной зоны (приложение 15).

16. Установить охранную зону объекта «Сооружение (межпоселковый газопровод высокого давления от с. Медное до д. Мухино Калининского района Тверской области), назначение: иное сооружение (газоснабжение), протяженность 6068 м, адрес (местонахождение) объекта: обл. Тверская, р-н Калининский, Медновское с/п» площадью 24590 кв. м согласно сведениям о границах охранной зоны газораспределительной сети, утвердив границы указанной в настоящем пункте охранной зоны (приложение 16).

17. Установить охранную зону объекта «Мостовой переход через р. Волга на км 176 (1-я очередь) автомобильной дороги М-10 от Москвы через Тверь, Новгород до С.-Петербурга, Тверская область. Газопровод среднего давления и ЭХЗ, назначение: сооружения трубопроводного транспорта, протяженность 1468 м, адрес (местонахождение) объекта: обл. Тверская, г. Тверь, пр-кт 50 лет Октября (кадастровый № земельного участка 69:40:03:00:09:0001) Пролетарского района» площадью 5797 кв. м согласно сведениям о границах охранной зоны газораспределительной сети, утвердив границы указанной в настоящем пункте охранной зоны (приложение 17).

18. Установить охранную зону объекта «Внутрипоселковый газопровод низкого давления по д. Лапино Тургиновского с/п Калининского района Тверской области, назначение: сооружения трубопроводного транспорта, протяженность 2722 м, адрес (местонахождение) объекта: Тверская обл., р-н Калининский район, с/п Тургиновское, д. Лапино» площадью 11260 кв. м согласно сведениям о границах охранной зоны газораспределительной сети, утвердив границы указанной в настоящем пункте охранной зоны

(приложение 18).

19. Предложить акционерному обществу «Газпром газораспределение Тверь» произвести постановку земельных участков, входящих в охранные зоны, указанные в пунктах 1 – 18 настоящего постановления, на государственный кадастровый учет и обеспечить государственную регистрацию ограничений на срок эксплуатации газораспределительных сетей.

20. Министерству имущественных и земельных отношений Тверской области в срок не более чем десять рабочих дней со дня вступления в силу настоящего постановления направить в филиал федерального государственного бюджетного учреждения «Федеральная кадастровая палата Федеральной службы государственной регистрации, кадастра и картографии» по Тверской области копию настоящего постановления, текстовое и графическое описание местоположения границ зон с особыми условиями использования территории, указанных в пунктах 1 – 18 настоящего постановления, перечень координат характерных точек границ таких зон.

21. Контроль за исполнением настоящего постановления возложить на заместителя Председателя Правительства Тверской области Меньщикова А.В.

Отчет об исполнении постановления представить в срок до 29 ноября 2016 года.

22. Настоящее постановление вступает в силу со дня его официального опубликования.

Губернатор области



И.М. Руденя

Приложение 1
к постановлению Правительства
Тверской области
от 27.10.2016 № 335-пп

Сведения о границах охранной зоны газораспределительной сети		
Распределительный газопровод среднего давления по ул. Новая с установкой ПРГ и закольцовка газопроводов низкого давления по ул. Мелиораторов - ул. Калязинская г. Кашин Тверской области, назначение: сооружения трубопроводного транспорта, протяженность 321 м, адрес (местонахождение) объекта: Тверская область, г. Кашин		
(наименование объекта)		
Сведения об охранной зоне газораспределительной сети		
№ п/п	Характеристики зоны	Описание характеристик
1	Местоположение зоны	Местоположение: Тверская область, Кашинский район Вид зоны: Охранная зона инженерных коммуникаций Тип зоны: Охранная зона газопровода Номер зоны: б/н Индекс зоны: - Охраняемый объект: «Распределительный газопровод среднего давления по ул. Новая с установкой ПРГ и закольцовка газопроводов низкого давления по ул. Мелиораторов - ул. Калязинская г. Кашин Тверской области, назначение: сооружения трубопроводного транспорта, протяженность 321 м, адрес (местонахождение) объекта: Тверская область, г. Кашин»
2	Площадь зоны +/- величина погрешности определения площади (Р +/- Дельта Р)	1166 кв. м ±12 кв. м
3	Иные характеристики зоны	Ограничение использования объектов недвижимости в границах охранной зоны предусмотрено пунктом 14 Правил охраны газораспределительных сетей, утвержденных постановлением Правительства Российской Федерации от 20.11.2000 № 878 (далее – Правила), согласно которому на земельные участки, входящие в охранные зоны газораспределительных сетей, в целях предупреждения их повреждения или нарушения условий их нормальной эксплуатации налагаются ограничения (обременения), которыми запрещается лицам, указанным в пункте 2 Правил: а) строить объекты жилищно-гражданского и производственного назначения; б) сносить и реконструировать мосты, коллекторы, автомобильные и железные дороги с расположенными на них газораспределительными сетями без предварительного выноса этих газопроводов по согласованию с эксплуатационными организациями; в) разрушать берегоукрепительные сооружения, водопропускные устройства, земляные и иные сооружения, предохраняющие газораспределительные сети от разрушений; г) перемещать, повреждать, засыпать и уничтожать опознавательные знаки, контрольно-измерительные пункты и другие устройства газораспределительных сетей; д) устраивать свалки и склады, разливать растворы кислот, солей, щелочей и других химически активных веществ; е) огораживать и перегораживать охранные зоны, препятствовать доступу персонала эксплуатационных организаций к газораспределительным сетям, проведению обслуживания и устранению повреждений газораспределительных сетей;

Сведения о границах охранной зоны газораспределительной сети		
<p>Распределительный газопровод среднего давления по ул. Новая с установкой ПРГ и закольцовка газопроводов низкого давления по ул. Мелиораторов - ул. Калязинская г. Кашин Тверской области, назначение: сооружения трубопроводного транспорта, протяженность 321 м, адрес (местонахождение) объекта: Тверская область, г. Кашин</p>		
(наименование объекта)		
Сведения об охранной зоне газораспределительной сети		
№ п/п	Характеристики зоны	Описание характеристик
		<p>ж) разводить огонь и размещать источники огня;</p> <p>з) рыть погреба, копать и обрабатывать почву сельскохозяйственными и мелиоративными орудиями и механизмами на глубину более 0,3 м;</p> <p>и) открывать калитки и двери газорегуляторных пунктов, станций катодной и дренажной защиты, люки подземных колодцев, включать или отключать электроснабжение средств связи, освещения и систем телемеханики;</p> <p>к) набрасывать, приставлять и привязывать к опорам и надземным газопроводам, ограждениям и зданиям газораспределительных сетей посторонние предметы, лестницы, влезать на них;</p> <p>л) самовольно подключаться к газораспределительным сетям</p>

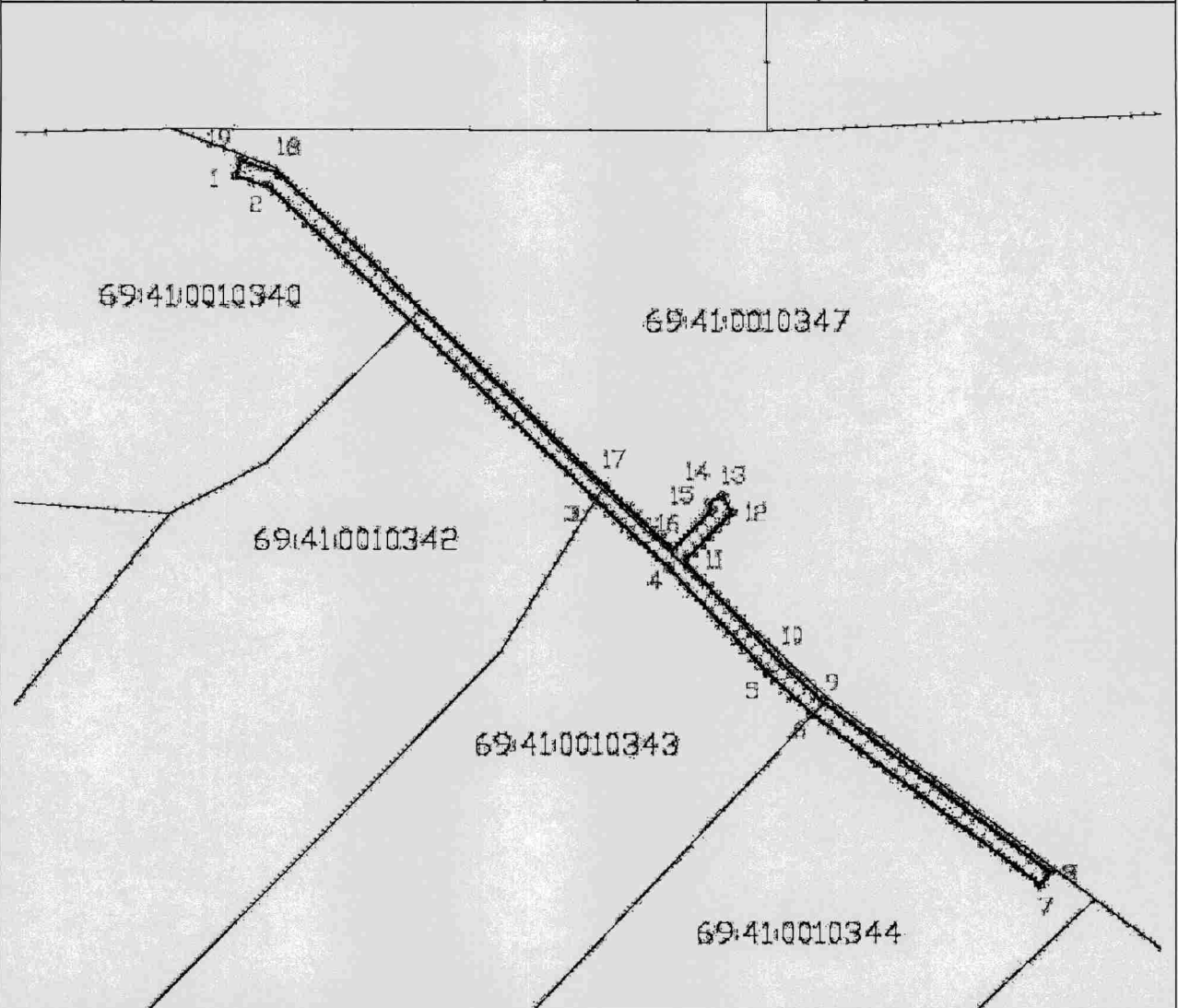
Сведения о границах охранной зоны газораспределительной сети				
Распределительный газопровод среднего давления по ул. Новая с установкой ПРГ и закольцовка газопроводов низкого давления по ул. Мелиораторов - ул. Калязинская г. Кашин Тверской области, назначение: сооружения трубопроводного транспорта, протяженность 321 м, адрес (местонахождение) объекта: Тверская область, г. Кашин				
(наименование объекта)				
Сведения о местоположении границ охранной зоны газораспределительной сети				
1. Система координат: СК кадастрового округа, зона 3				
2. Перечень координат характерных точек границ охранной зоны газораспределительной сети				
Обозначение характерных точек границы	Координаты, м		Метод определения координат и средняя квадратическая погрешность положения характерной точки, (M _i), м	Описание закрепления точки
	X	Y		
1	346860,47	3198710,6	картометрический, 0.1 м	—
2	346857,75	3198719,24	картометрический, 0.1 м	—
3	346779,48	3198801,72	картометрический, 0.1 м	—
4	346762,38	3198820,35	картометрический, 0.1 м	—
5	346735,81	3198845,64	картометрический, 0.1 м	—
6	346725,37	3198857,37	картометрический, 0.1 м	—
7	346682,8	3198914,52	картометрический, 0.1 м	—
8	346685,99	3198916,94	картометрический, 0.1 м	—
9	346728,47	3198859,9	картометрический, 0.1 м	—
10	346738,68	3198848,43	картометрический, 0.1 м	—
11	346763,79	3198824,54	картометрический, 0.1 м	—
12	346775,95	3198836,53	картометрический, 0.1 м	—
13	346780,17	3198834,33	картометрический, 0.1 м	—
14	346778,33	3198830,78	картометрический, 0.1 м	—
15	346776,69	3198831,64	картометрический, 0.1 м	—
16	346766,59	3198821,68	картометрический, 0.1 м	—
17	346782,41	3198804,44	картометрический, 0.1 м	—
18	346861,29	3198721,33	картометрический, 0.1 м	—
19	346864,29	3198711,81	картометрический, 0.1 м	—
1	346860,47	3198710,6	картометрический, 0.1 м	—

Сведения о границах охранной зоны газораспределительной сети



Распределительный газопровод среднего давления по ул. Новая с установкой ПРГ и закольцовка газопроводов низкого давления по ул. Мелиораторов - ул. Калязинская г. Кашин Тверской области, назначение: сооружения трубопроводного транспорта, протяженность 321 м, адрес (местонахождение) объекта: Тверская область, г. Кашин

(наименование объекта)

Графическое описание местоположения границ охранной зоны газораспределительной сети



Используемые условные знаки и обозначения:

-  - граница охранной зоны газопровода
-  - граница квартала кадастрового деления
- 69:00:0000000 - номер квартала кадастрового деления

Приложение 2
к постановлению Правительства
Тверской области
от 27.10.2016 № 335-пп

Сведения о границах охранной зоны газораспределительной сети		
Межпоселковый газопровод к д. Высокино Зубцовского района Тверской области, назначение: нежилое, сооружения трубопроводного транспорта, протяженность 1401 м, адрес (местонахождение) объекта: Тверская область, р-н Зубцовский, с/п Вазузское		
(наименование объекта)		
Сведения об охранной зоне газораспределительной сети		
№ п/п	Характеристики зоны	Описание характеристик
1	Местоположение зоны	Местоположение: Тверская область, Зубцовский район Вид зоны: Охранная зона инженерных коммуникаций Тип зоны: Охранная зона газопровода Номер зоны: б/н Индекс зоны: - Охраняемый объект: «Межпоселковый газопровод к д. Высокино Зубцовского района Тверской области, назначение: нежилое, сооружения трубопроводного транспорта, протяженность 1401 м, адрес (местонахождение) объекта: Тверская область, р-н Зубцовский, с/п Вазузское»
2	Площадь зоны +/- величина погрешности определения площади (Р +/- Дельта Р)	5540 кв. м ±52 кв. м
3	Иные характеристики зоны	Ограничение использования объектов недвижимости в границах охранной зоны предусмотрено пунктом 14 Правил охраны газораспределительных сетей, утвержденных постановлением Правительства Российской Федерации от 20.11.2000 № 878 (далее – Правила), согласно которому на земельные участки, входящие в охранные зоны газораспределительных сетей, в целях предупреждения их повреждения или нарушения условий их нормальной эксплуатации налагаются ограничения (обременения), которыми запрещается лицам, указанным в пункте 2 Правил: а) строить объекты жилищно-гражданского и производственного назначения; б) сносить и реконструировать мосты, коллекторы, автомобильные и железные дороги с расположенными на них газораспределительными сетями без предварительного выноса этих газопроводов по согласованию с эксплуатационными организациями; в) разрушать берегоукрепительные сооружения, водопропускные устройства, земляные и иные сооружения, предохраняющие газораспределительные сети от разрушений; г) перемещать, повреждать, засыпать и уничтожать опознавательные знаки, контрольно-измерительные пункты и другие устройства газораспределительных сетей; д) устраивать свалки и склады, разливать растворы кислот, солей, щелочей и других химически активных веществ; е) огораживать и перегораживать охранные зоны, препятствовать доступу персонала эксплуатационных организаций к газораспределительным сетям, проведению обслуживания и устранению повреждений газораспределительных сетей; ж) разводить огонь и размещать источники огня; з) рыть погреба, копать и обрабатывать почву

Сведения о границах охранной зоны газораспределительной сети		
Межпоселковый газопровод к д. Высокино Зубцовского района Тверской области, назначение: нежилое, сооружения трубопроводного транспорта, протяженность 1401 м, адрес (местонахождение) объекта: Тверская область, р-н Зубцовский, с/п Вазузское		
(наименование объекта)		
Сведения об охранной зоне газораспределительной сети		
№ п/п	Характеристики зоны	Описание характеристик
		<p>сельскохозяйственными и мелиоративными орудиями и механизмами на глубину более 0,3 м;</p> <p>и) открывать калитки и двери газорегуляторных пунктов, станций катодной и дренажной защиты, люки подземных колодцев, включать или отключать электроснабжение средств связи, освещения и систем телемеханики;</p> <p>к) набрасывать, приставлять и привязывать к опорам и надземным газопроводам, ограждениям и зданиям газораспределительных сетей посторонние предметы, лестницы, влезать на них;</p> <p>л) самовольно подключаться к газораспределительным сетям</p>

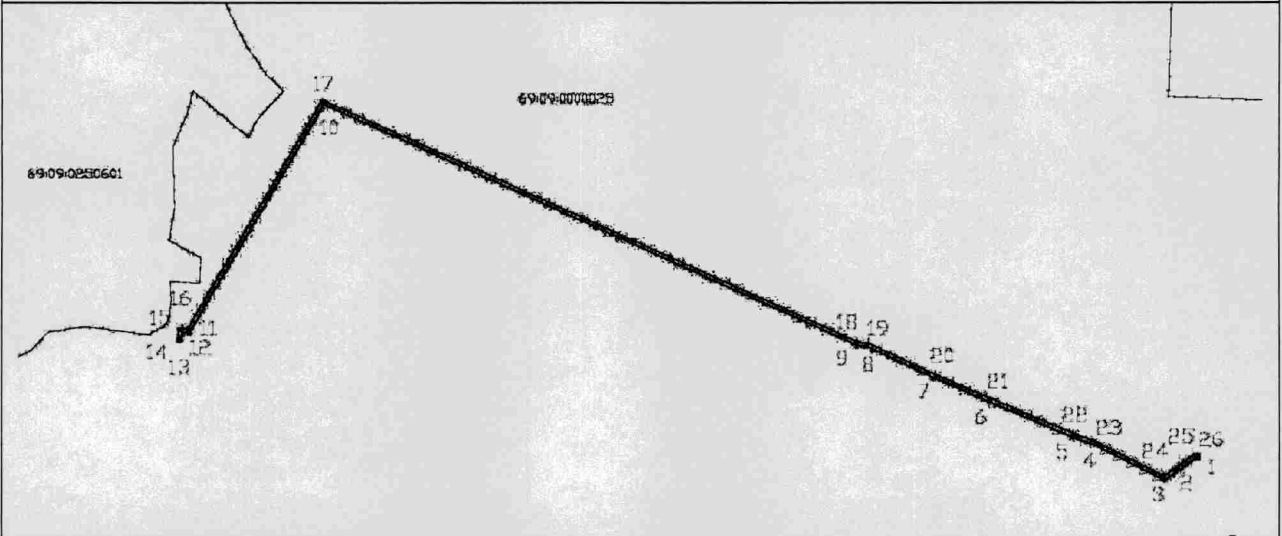
Сведения о границах охранной зоны газораспределительной сети				
Межпоселковый газопровод к д. Высокино Зубцовского района Тверской области, назначение: нежилое, сооружения трубопроводного транспорта, протяженность 1401 м, адрес (местонахождение) объекта: Тверская область, р-н Зубцовский, с/п Вазузское				
(наименование объекта)				
Сведения о местоположении границ охранной зоны газораспределительной сети				
1. Система координат: СК кадастрового округа, зона 2				
2. Перечень координат характерных точек границ охранной зоны газораспределительной сети				
Обозначение характерных точек границы	Координаты, м		Метод определения координат и средняя квадратическая погрешность положения характерной точки, (M _i), м	Описание закрепле- ния точки
	X	Y		
1	209699,81	2193291,23	картометрический, 0.2 м	—
2	209700,41	2193287,75	картометрический, 0.2 м	—
3	209676,43	2193253,88	картометрический, 0.2 м	—
4	209717,55	2193171,94	картометрический, 0.2 м	—
5	209723,68	2193153,3	картометрический, 0.2 м	—
6	209763,57	2193058,85	картометрический, 0.2 м	—
7	209789,8	2192999,16	картометрический, 0.2 м	—
8	209824,19	2192924,28	картометрический, 0.2 м	—
9	209825,43	2192913,33	картометрический, 0.2 м	—
10	210092,7	2192318,32	картометрический, 0.2 м	—
11	209839,7	2192169,49	картометрический, 0.2 м	—
12	209840,15	2192161,33	картометрический, 0.2 м	—
13	209831,21	2192160,82	картометрический, 0.2 м	—
14	209831,44	2192156,82	картометрический, 0.2 м	—
15	209844,37	2192157,56	картометрический, 0.2 м	—
16	209843,83	2192167,28	картометрический, 0.2 м	—
17	210097,82	2192316,69	картометрический, 0.2 м	—
18	209829,33	2192914,4	картометрический, 0.2 м	—
19	209828,1	2192925,36	картометрический, 0.2 м	—
20	209793,45	2193000,8	картометрический, 0.2 м	—
21	209767,25	2193060,43	картометрический, 0.2 м	—
22	209727,43	2193154,7	картометрический, 0.2 м	—
23	209721,26	2193173,47	картометрический, 0.2 м	—
24	209681,08	2193253,52	картометрический, 0.2 м	—
25	209704,63	2193286,79	картометрический, 0.2 м	—
26	209703,76	2193291,91	картометрический, 0.2 м	—
1	209699,81	2193291,23	картометрический, 0.2 м	—

Сведения о границах охранной зоны газораспределительной сети



Межпоселковый газопровод к д. Высокино Зубцовского района Тверской области, назначение: нежилое, сооружения трубопроводного транспорта, протяженность 1401 м, адрес (местонахождение) объекта:
Тверская область, р-н Зубцовский, с/п Вазузское

(наименование объекта)

Графическое описание местоположения границ охранной зоны газораспределительной сети



Используемые условные знаки и обозначения:

-  - граница охранной зоны газопровода
-  - граница квартала кадастрового деления
- 69:00:0000000 - номер квартала кадастрового деления

Приложение 3
к постановлению Правительства
Тверской области
от 27.10.2016 № 335-пп

Сведения о границах охранной зоны газораспределительной сети		
Газификация д. Карамзино Зубцовского района Тверской области, назначение: нежилое, сооружения трубопроводного транспорта, протяженность 9048 м, адрес (местонахождение) объекта: Тверская область, р-н Зубцовский, с/п Зубцовское (наименование объекта)		
Сведения об охранной зоне газораспределительной сети		
№ п/п	Характеристики зоны	Описание характеристик
1	Местоположение зоны	Местоположение: Тверская область, Зубцовский район Вид зоны: Охранная зона инженерных коммуникаций Тип зоны: Охранная зона газопровода Номер зоны: б/н Индекс зоны: - Охраняемый объект: «Газификация д. Карамзино Зубцовского района Тверской области, назначение: нежилое, сооружения трубопроводного транспорта, протяженность 9048 м, адрес (местонахождение) объекта: Тверская область, р-н Зубцовский, с/п Зубцовское»
2	Площадь зоны +/- величина погрешности определения площади (Р +/- Дельта Р)	36134 кв. м ± 133 кв. м
3	Иные характеристики зоны	Ограничение использования объектов недвижимости в границах охранной зоны предусмотрено пунктом 14 Правил охраны газораспределительных сетей, утвержденных постановлением Правительства Российской Федерации от 20.11.2000 № 878 (далее – Правила), согласно которому на земельные участки, входящие в охранные зоны газораспределительных сетей, в целях предупреждения их повреждения или нарушения условий их нормальной эксплуатации налагаются ограничения (обременения), которыми запрещается лицам, указанным в пункте 2 Правил: а) строить объекты жилищно-гражданского и производственного назначения; б) сносить и реконструировать мосты, коллекторы, автомобильные и железные дороги с расположенными на них газораспределительными сетями без предварительного выноса этих газопроводов по согласованию с эксплуатационными организациями; в) разрушать берегоукрепительные сооружения, водопропускные устройства, земляные и иные сооружения, предохраняющие газораспределительные сети от разрушений; г) перемещать, повреждать, засыпать и уничтожать опознавательные знаки, контрольно-измерительные пункты и другие устройства газораспределительных сетей; д) устраивать свалки и склады, разливать растворы кислот, солей, щелочей и других химически активных веществ; е) огораживать и перегораживать охранные зоны, препятствовать доступу персонала эксплуатационных организаций к газораспределительным сетям, проведению обслуживания и устранению повреждений газораспределительных сетей; ж) разводить огонь и размещать источники огня; з) рыть погребя, копать и обрабатывать почву

Сведения о границах охранной зоны газораспределительной сети		
Газификация д. Карамзино Зубцовского района Тверской области, назначение: нежилое, сооружения трубопроводного транспорта, протяженность 9048 м, адрес (местонахождение) объекта: Тверская область, р-н Зубцовский, с/п Зубцовское (наименование объекта)		
Сведения об охранной зоне газораспределительной сети		
№ п/п	Характеристики зоны	Описание характеристик
		<p>сельскохозяйственными и мелиоративными орудиями и механизмами на глубину более 0,3 м;</p> <p>и) открывать калитки и двери газорегуляторных пунктов, станций катодной и дренажной защиты, люки подземных колодцев, включать или отключать электроснабжение средств связи, освещения и систем телемеханики;</p> <p>к) набрасывать, приставлять и привязывать к опорам и надземным газопроводам, ограждениям и зданиям газораспределительных сетей посторонние предметы, лестницы, влезать на них;</p> <p>л) самовольно подключаться к газораспределительным сетям</p>

Сведения о границах охранной зоны газораспределительной сети				
Газификация д. Карамзино Зубцовского района Тверской области, назначение: нежилое, сооружения трубопроводного транспорта, протяженность 9048 м, адрес (местонахождение) объекта: Тверская область, р-н Зубцовский, с/п Зубцовское				
(наименование объекта)				
Сведения о местоположении границ охранной зоны газораспределительной сети				
1. Система координат: СК кадастрового округа, зона 2				
2. Перечень координат характерных точек границ охранной зоны газораспределительной сети				
Обозначение характерных точек границы	Координаты, м		Метод определения координат и средняя квадратическая погрешность положения характерной точки, (M _i), м	Описание закрепления точки
	X	Y		
1	220335,05	2200475,18	картометрический, 0.2 м	—
2	220335,06	2200513,11	картометрический, 0.2 м	—
3	220372,1	2200511,79	картометрический, 0.2 м	—
4	220393,44	2200549,31	картометрический, 0.2 м	—
5	220393,8	2200568,94	картометрический, 0.2 м	—
6	220371,55	2200592,03	картометрический, 0.2 м	—
7	220373,83	2200721,2	картометрический, 0.2 м	—
8	220336,02	2200948,34	картометрический, 0.2 м	—
9	220278,82	2201287,74	картометрический, 0.2 м	—
10	220249,21	2201321,44	картометрический, 0.2 м	—
11	220217,83	2201458,66	картометрический, 0.2 м	—
12	220172,61	2201446,19	картометрический, 0.2 м	—
13	220160,74	2201478,42	картометрический, 0.2 м	—
14	220093,17	2201507,54	картометрический, 0.2 м	—
15	220097,47	2201732,48	картометрический, 0.2 м	—
16	220100,41	2201750,01	картометрический, 0.2 м	—
17	220102,23	2201775,13	картометрический, 0.2 м	—
18	220101,85	2201799,99	картометрический, 0.2 м	—
19	220103,18	2201844,23	картометрический, 0.2 м	—
20	220101,13	2201858,54	картометрический, 0.2 м	—
21	220100,16	2201873,33	картометрический, 0.2 м	—
22	220101,75	2201956,6	картометрический, 0.2 м	—
23	220139,25	2202175,36	картометрический, 0.2 м	—
24	220175,23	2202385,3	картометрический, 0.2 м	—
25	220206,55	2202568,03	картометрический, 0.2 м	—
26	220257,52	2202558,08	картометрический, 0.2 м	—
27	220339,18	2203013,87	картометрический, 0.2 м	—
28	220462,59	2203702,64	картометрический, 0.2 м	—
29	220489,49	2203852,82	картометрический, 0.2 м	—
30	220708,81	2203842,04	картометрический, 0.2 м	—
31	220875,44	2204047,71	картометрический, 0.2 м	—
32	221171,68	2203870,27	картометрический, 0.2 м	—
33	221185,86	2203873,83	картометрический, 0.2 м	—
34	221193,92	2203869	картометрический, 0.2 м	—
35	221197,48	2203854,81	картометрический, 0.2 м	—
36	221313,72	2203785,28	картометрический, 0.2 м	—

Сведения о границах охранной зоны газораспределительной сети				
Газификация д. Карамзино Зубцовского района Тверской области, назначение: нежилое, сооружения трубопроводного транспорта, протяженность 9048 м, адрес (местонахождение) объекта: Тверская область, р-н Зубцовский, с/п Зубцовское (наименование объекта)				
Сведения о местоположении границ охранной зоны газораспределительной сети				
37	221380,72	2203762,74	картометрический, 0.2 м	—
38	221505,01	2203739,99	картометрический, 0.2 м	—
39	221711,28	2203734,81	картометрический, 0.2 м	—
40	222023,48	2203726,96	картометрический, 0.2 м	—
41	222426,85	2203598,45	картометрический, 0.2 м	—
42	222699,39	2203511,62	картометрический, 0.2 м	—
43	222937,52	2203435,75	картометрический, 0.2 м	—
44	222975	2203406,03	картометрический, 0.2 м	—
45	223152,82	2203022,53	картометрический, 0.2 м	—
46	223169,71	2202945,71	картометрический, 0.2 м	—
47	223304,19	2202813,64	картометрический, 0.2 м	—
48	223530,58	2202694,8	картометрический, 0.2 м	—
49	223586,86	2202644,86	картометрический, 0.2 м	—
50	223644,25	2202648,43	картометрический, 0.2 м	—
51	223649	2202649,82	картометрический, 0.2 м	—
52	223689,53	2202661,7	картометрический, 0.2 м	—
53	223771,64	2202695,5	картометрический, 0.2 м	—
54	224212,7	2202878,38	картометрический, 0.2 м	—
55	224242,05	2202873,47	картометрический, 0.2 м	—
56	224532,5	2202900,06	картометрический, 0.2 м	—
57	224818,67	2202926,26	картометрический, 0.2 м	—
58	224847	2202930,94	картометрический, 0.2 м	—
59	224893,09	2202934,36	картометрический, 0.2 м	—
60	224887,94	2202984,3	картометрический, 0.2 м	—
61	225032,88	2202992,98	картометрический, 0.2 м	—
62	225053,75	2203016,21	картометрический, 0.2 м	—
63	225067,2	2203016,92	картометрический, 0.2 м	—
64	225098,61	2203000,43	картометрический, 0.2 м	—
65	225100,47	2203003,97	картометрический, 0.2 м	—
66	225068,08	2203020,98	картометрический, 0.2 м	—
67	225051,88	2203020,11	картометрический, 0.2 м	—
68	225031	2202996,88	картометрический, 0.2 м	—
69	224883,53	2202988,04	картометрический, 0.2 м	—
70	224888,69	2202938,04	картометрический, 0.2 м	—
71	224846,53	2202934,91	картометрический, 0.2 м	—
72	224818,16	2202930,23	картометрический, 0.2 м	—
73	224532,14	2202904,04	картометрический, 0.2 м	—
74	224242,2	2202877,5	картометрический, 0.2 м	—
75	224212,23	2202882,52	картометрический, 0.2 м	—
76	223770,11	2202699,2	картометрический, 0.2 м	—
77	223688,2	2202665,48	картометрический, 0.2 м	—
78	223647,87	2202653,66	картометрический, 0.2 м	—

Сведения о границах охранной зоны газораспределительной сети				
Газификация д. Карамзино Зубцовского района Тверской области, назначение: нежилое, сооружения трубопроводного транспорта, протяженность 9048 м, адрес (местонахождение) объекта: Тверская область, р-н Зубцовский, с/п Зубцовское (наименование объекта)				
Сведения о местоположении границ охранной зоны газораспределительной сети				
79	223643,55	2202652,39	картометрический, 0.2 м	—
80	223588,27	2202648,96	картометрический, 0.2 м	—
81	223532,87	2202698,12	картометрический, 0.2 м	—
82	223306,57	2202816,91	картометрический, 0.2 м	—
83	223173,37	2202947,73	картометрический, 0.2 м	—
84	223156,63	2203023,81	картометрический, 0.2 м	—
85	222978,22	2203408,57	картометрический, 0.2 м	—
86	222939,43	2203439,34	картометрический, 0.2 м	—
87	222700,61	2203515,43	картометрический, 0.2 м	—
88	222428,06	2203602,26	картометрический, 0.2 м	—
89	222024,15	2203730,95	картометрический, 0.2 м	—
90	221711,38	2203738,8	картометрический, 0.2 м	—
91	221505,43	2203743,98	картометрический, 0.2 м	—
92	221381,72	2203766,62	картометрический, 0.2 м	—
93	221315,41	2203788,93	картометрический, 0.2 м	—
94	221200,96	2203857,39	картометрический, 0.2 м	—
95	221197,4	2203871,58	картометрический, 0.2 м	—
96	221186,5	2203878,11	картометрический, 0.2 м	—
97	221172,31	2203874,55	картометрический, 0.2 м	—
98	220874,52	2204052,92	картометрический, 0.2 м	—
99	220706,98	2203846,13	картометрический, 0.2 м	—
100	220486,18	2203856,98	картометрический, 0.2 м	—
101	220458,65	2203703,34	картометрический, 0.2 м	—
102	220335,24	2203014,57	картометрический, 0.2 м	—
103	220254,3	2202562,78	картометрический, 0.2 м	—
104	220203,3	2202572,74	картометрический, 0.2 м	—
105	220171,29	2202385,98	картометрический, 0.2 м	—
106	220135,31	2202176,04	картометрический, 0.2 м	—
107	220097,76	2201956,98	картометрический, 0.2 м	—
108	220096,16	2201873,23	картометрический, 0.2 м	—
109	220097,15	2201858,12	картометрический, 0.2 м	—
110	220099,17	2201844	картометрический, 0.2 м	—
111	220097,85	2201800,02	картометрический, 0.2 м	—
112	220098,23	2201775,24	картометрический, 0.2 м	—
113	220096,43	2201750,49	картометрический, 0.2 м	—
114	220093,48	2201732,85	картометрический, 0.2 м	—
115	220089,12	2201504,93	картометрический, 0.2 м	—
116	220157,58	2201475,43	картометрический, 0.2 м	—
117	220170,13	2201441,36	картометрический, 0.2 м	—
118	220214,86	2201453,69	картометрический, 0.2 м	—
119	220245,54	2201319,56	картометрический, 0.2 м	—
120	220275,06	2201285,96	картометрический, 0.2 м	—

Сведения о границах охранной зоны газораспределительной сети				
Газификация д. Карамзино Зубцовского района Тверской области, назначение: нежилое, сооружения трубопроводного транспорта, протяженность 9048 м, адрес (местонахождение) объекта: Тверская область, р-н Зубцовский, с/п Зубцовское				
(наименование объекта)				
Сведения о местоположении границ охранной зоны газораспределительной сети				
121	220332,07	2200947,68	картометрический, 0.2 м	—
122	220369,82	2200720,9	картометрический, 0.2 м	—
123	220367,52	2200590,45	картометрический, 0.2 м	—
124	220389,77	2200567,36	картометрический, 0.2 м	—
125	220389,46	2200550,4	картометрический, 0.2 м	—
126	220369,82	2200515,87	картометрический, 0.2 м	—
127	220331,06	2200517,26	картометрический, 0.2 м	—
128	220331,05	2200475,18	картометрический, 0.2 м	—
1	220335,05	2200475,18	картометрический, 0.2 м	—

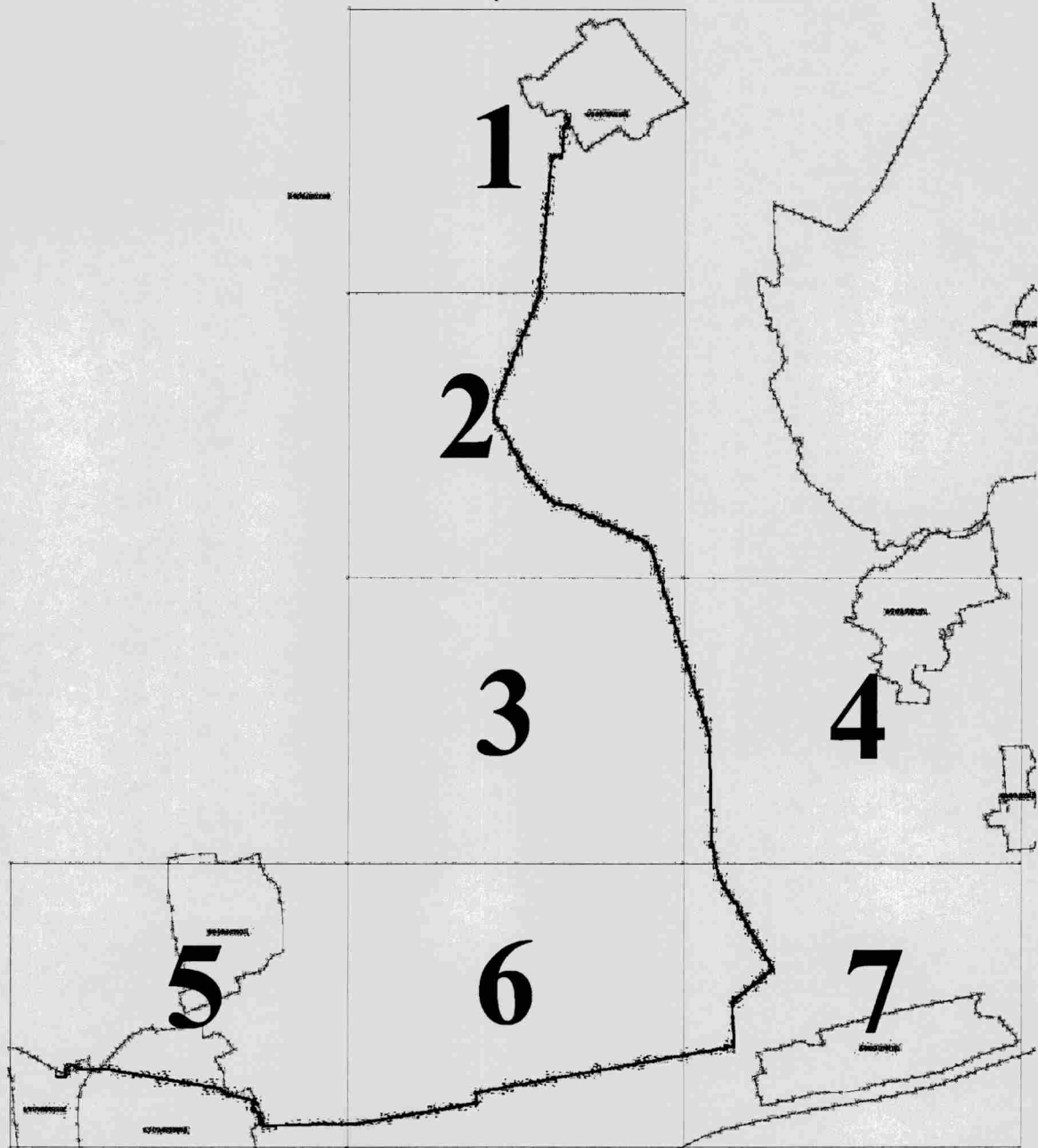
Сведения о границах охранной зоны газораспределительной сети

Газификация д. Карамзино Зубцовского района Тверской области, назначение: нежилое, сооружения трубопроводного транспорта, протяженность 9048 м, адрес (местонахождение) объекта:
Тверская область, р-н Зубцовский, с/п Зубцовское


(наименование объекта)

Графическое описание местоположения границ охранной зоны газораспределительной сети

Обзорная схема



Используемые условные знаки и обозначения:



- граница охранной зоны газопровода



- граница квартала кадастрового деления

69:00:0000000 - номер квартала кадастрового деления

Сведения о границах охранной зоны газораспределительной сети

Газификация д. Карамзино Зубцовского района Тверской области, назначение: нежилое, сооружения трубопроводного транспорта, протяженность 9048 м, адрес (местонахождение) объекта: Тверская область, р-н Зубцовский, с/п Зубцовское

(наименование объекта)

Графическое описание местоположения границ охранной зоны газораспределительной сети

Лист 1



Используемые условные знаки и обозначения:



- граница охранной зоны газопровода



- граница квартала кадастрового деления

69:00:0000000 - номер квартала кадастрового деления

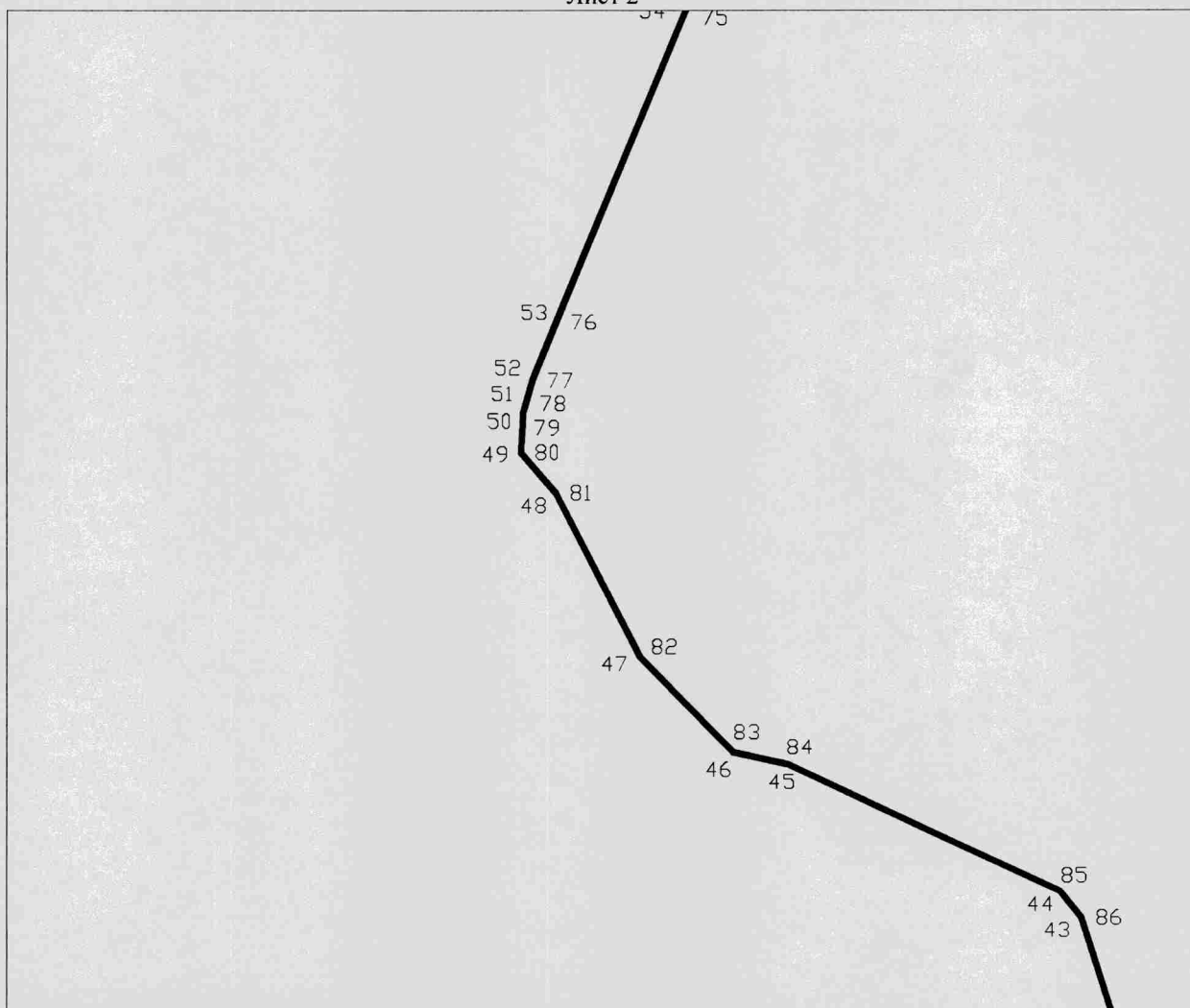
Сведения о границах охранной зоны газораспределительной сети

Газификация д. Карамзино Зубцовского района Тверской области, назначение: нежилое, сооружения трубопроводного транспорта, протяженность 9048 м, адрес (местонахождение) объекта: Тверская область, р-н Зубцовский, с/п Зубцовское


(наименование объекта)

Графическое описание местоположения границ охранной зоны газораспределительной сети

Лист 2



Используемые условные знаки и обозначения:



- граница охранной зоны газопровода



- граница квартала кадастрового деления

69:00:0000000 - номер квартала кадастрового деления


Сведения о границах охранной зоны газораспределительной сети

Газификация д. Карамзино Зубцовского района Тверской области, назначение: нежилое, сооружения трубопроводного транспорта, протяженность 9048 м, адрес (местонахождение) объекта: Тверская область, р-н Зубцовский, с/п Зубцовское

(наименование объекта)

Графическое описание местоположения границ охранной зоны газораспределительной сети

Лист 3



Используемые условные знаки и обозначения:



- граница охранной зоны газопровода



- граница квартала кадастрового деления

69:00:0000000 - номер квартала кадастрового деления

Сведения о границах охранной зоны газораспределительной сети

Газификация д. Карамзино Зубцовского района Тверской области, назначение: нежилое, сооружения трубопроводного транспорта, протяженность 9048 м, адрес (местонахождение) объекта: Тверская область, р-н Зубцовский, с/п Зубцовское

(наименование объекта)

Графическое описание местоположения границ охранной зоны газораспределительной сети


Лист 4



Используемые условные знаки и обозначения:



- граница охранной зоны газопровода



- граница квартала кадастрового деления

69:00:0000000 - номер квартала кадастрового деления

Сведения о границах охранной зоны газораспределительной сети

Газификация д. Карамзино Зубцовского района Тверской области, назначение: нежилое, сооружения трубопроводного транспорта, протяженность 9048 м, адрес (местонахождение) объекта: Тверская область, р-н Зубцовский, с/п Зубцовское

(наименование объекта)

Графическое описание местоположения границ охранной зоны газораспределительной сети

Лист 5



Используемые условные знаки и обозначения:



- граница охранной зоны газопровода



- граница квартала кадастрового деления

69:00:0000000 - номер квартала кадастрового деления

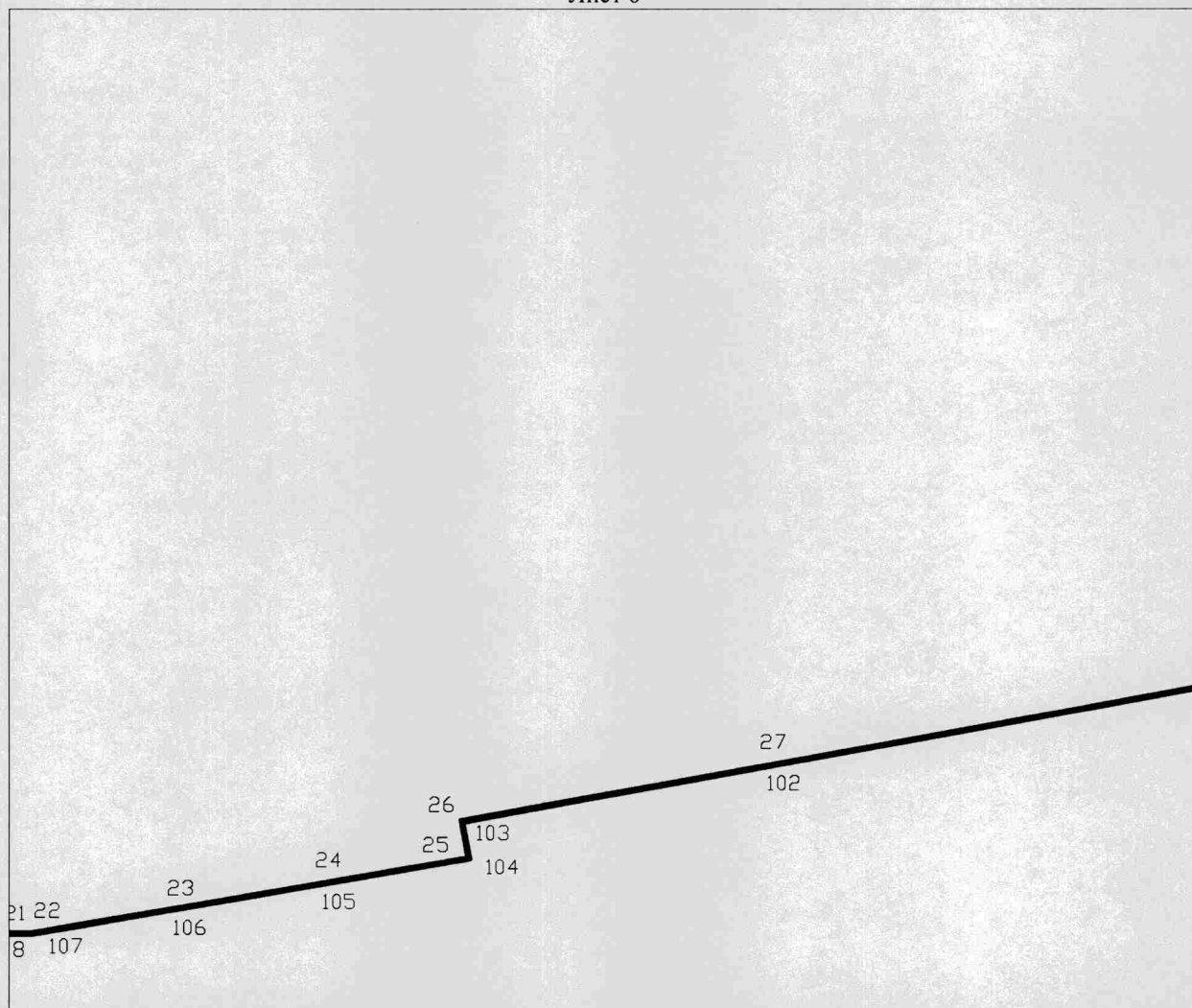
Сведения о границах охранной зоны газораспределительной сети

Газификация д. Карамзино Зубцовского района Тверской области, назначение: нежилое, сооружения трубопроводного транспорта, протяженность 9048 м, адрес (местонахождение) объекта: Тверская область, р-н Зубцовский, с/п Зубцовское


(наименование объекта)

Графическое описание местоположения границ охранной зоны газораспределительной сети

Лист 6



Используемые условные знаки и обозначения:



- граница охранной зоны газопровода



- граница квартала кадастрового деления

69:00:0000000 - номер квартала кадастрового деления

Сведения о границах охранной зоны газораспределительной сети

Газификация д. Карамзино Зубцовского района Тверской области, назначение: нежилое, сооружения трубопроводного транспорта, протяженность 9048 м, адрес (местонахождение) объекта: Тверская область, р-н Зубцовский, с/п Зубцовское

(наименование объекта)

Графическое описание местоположения границ охранной зоны газораспределительной сети

Лист 7



Используемые условные знаки и обозначения:

- граница охранной зоны газопровода
 - граница квартала кадастрового деления
 69:00:0000000 - номер квартала кадастрового деления

Приложение 4
к постановлению Правительства
Тверской области
от 27.10.2016 № 335-пп

Сведения о границах охранной зоны газораспределительной сети		
Распределительный газопровод среднего давления по д. Дорино Конаковского района Тверской области, назначение: сооружения трубопроводного транспорта, протяженность 1748 м, адрес (местонахождение) объекта: Тверская область, Конаковский район, с/п Козловское, д. Дорино		
(наименование объекта)		
Сведения об охранной зоне газораспределительной сети		
№ п/п	Характеристики зоны	Описание характеристик
1	Местоположение зоны	<p>Местоположение: Тверская область, Конаковский район Вид зоны: Охранная зона инженерных коммуникаций Тип зоны: Охранная зона газопровода Номер зоны: б/н Индекс зоны: - Охраняемый объект: «Распределительный газопровод среднего давления по д. Дорино Конаковского района Тверской области, назначение: сооружения трубопроводного транспорта, протяженность 1748 м, адрес (местонахождение) объекта: Тверская область, Конаковский район, с/п Козловское, д. Дорино»</p>
2	Площадь зоны +/- величина погрешности определения площади (Р +/- Дельта Р)	6882 кв. м ± 58 кв. м
3	Иные характеристики зоны	<p>Ограничение использования объектов недвижимости в границах охранной зоны предусмотрено пунктом 14 Правил охраны газораспределительных сетей, утвержденных постановлением Правительства Российской Федерации от 20.11.2000 № 878 (далее – Правила), согласно которому на земельные участки, входящие в охранные зоны газораспределительных сетей, в целях предупреждения их повреждения или нарушения условий их нормальной эксплуатации налагаются ограничения (обременения), которыми запрещается лицам, указанным в пункте 2 Правил:</p> <p>а) строить объекты жилищно-гражданского и производственного назначения;</p> <p>б) сносить и реконструировать мосты, коллекторы, автомобильные и железные дороги с расположенными на них газораспределительными сетями без предварительного выноса этих газопроводов по согласованию с эксплуатационными организациями;</p> <p>в) разрушать берегоукрепительные сооружения, водопропускные устройства, земляные и иные сооружения, предохраняющие газораспределительные сети от разрушений;</p> <p>г) перемещать, повреждать, засыпать и уничтожать опознавательные знаки, контрольно-измерительные пункты и другие устройства газораспределительных сетей;</p> <p>д) устраивать свалки и склады, разливать растворы кислот, солей, щелочей и других химически активных веществ;</p> <p>е) огораживать и перегораживать охранные зоны, препятствовать доступу персонала эксплуатационных организаций к газораспределительным сетям, проведению обслуживания и устранению повреждений газораспределительных сетей;</p> <p>ж) разводить огонь и размещать источники огня;</p> <p>з) рыть погребя, копать и обрабатывать почву</p>

Сведения о границах охранной зоны газораспределительной сети		
Распределительный газопровод среднего давления по д. Дорино Конаковского района Тверской области, назначение: сооружения трубопроводного транспорта, протяженность 1748 м, адрес (местонахождение) объекта: Тверская область, Конаковский район, с/п Козловское, д. Дорино		
(наименование объекта)		
Сведения об охранной зоне газораспределительной сети		
№ п/п	Характеристики зоны	Описание характеристик
		<p>сельскохозяйственными и мелиоративными орудиями и механизмами на глубину более 0,3 м;</p> <p>и) открывать калитки и двери газорегуляторных пунктов, станций катодной и дренажной защиты, люки подземных колодцев, включать или отключать электроснабжение средств связи, освещения и систем телемеханики;</p> <p>к) набрасывать, приставлять и привязывать к опорам и надземным газопроводам, ограждениям и зданиям газораспределительных сетей посторонние предметы, лестницы, влезать на них;</p> <p>л) самовольно подключаться к газораспределительным сетям</p>

Сведения о границах охранной зоны газораспределительной сети				
Распределительный газопровод среднего давления по д. Дорино Конаковского района Тверской области, назначение: сооружения трубопроводного транспорта, протяженность 1748 м, адрес (местонахождение) объекта: Тверская область, Конаковский район, с/п Козловское, д. Дорино				
(наименование объекта)				
Сведения о местоположении границ охранной зоны газораспределительной сети				
1. Система координат: СК кадастрового округа, зона 2				
2. Перечень координат характерных точек границ охранной зоны газораспределительной сети				
Обозначение характерных точек границы	Координаты, м		Метод определения координат и средняя квадратическая погрешность положения характерной точки, (M _p), м	Описание закрепления точки
	X	Y		
1	248098,2	2291643,49	картометрический, 0.2 м	—
2	248144,76	2291644,72	картометрический, 0.2 м	—
3	248174,37	2291646,39	картометрический, 0.2 м	—
4	248215,49	2291649,92	картометрический, 0.2 м	—
5	248324,12	2291660,07	картометрический, 0.2 м	—
6	248408,03	2291667,35	картометрический, 0.2 м	—
7	248439,84	2291670,91	картометрический, 0.2 м	—
8	248457,38	2291674,57	картометрический, 0.2 м	—
9	248535,43	2291698,23	картометрический, 0.2 м	—
10	248534,99	2291707,03	картометрический, 0.2 м	—
11	248862,39	2291716,7	картометрический, 0.2 м	—
12	248873,94	2291715,42	картометрический, 0.2 м	—
13	248882,97	2291717,38	картометрический, 0.2 м	—
14	248996,3	2291718,04	картометрический, 0.2 м	—
15	248997,11	2291732,26	картометрический, 0.2 м	—
16	249004,77	2291759,57	картометрический, 0.2 м	—
17	249006,69	2291791,8	картометрический, 0.2 м	—
18	248994,2	2291824,29	картометрический, 0.2 м	—
19	248985,63	2291883,16	картометрический, 0.2 м	—
20	248989,59	2291883,74	картометрический, 0.2 м	—
21	248998,09	2291825,31	картометрический, 0.2 м	—
22	249010,74	2291792,43	картометрический, 0.2 м	—
23	249008,74	2291758,9	картометрический, 0.2 м	—
24	249001,08	2291731,6	картометрический, 0.2 м	—
25	249000,67	2291709,82	картометрический, 0.2 м	—
26	249043,45	2291709,72	картометрический, 0.2 м	—
27	249052,95	2291703,19	картометрический, 0.2 м	—
28	249086,12	2291701,23	картометрический, 0.2 м	—
29	249144,75	2291701,94	картометрический, 0.2 м	—
30	249144,6	2291705,37	картометрический, 0.2 м	—
31	249168,48	2291710,02	картометрический, 0.2 м	—
32	249284,41	2291709,56	картометрический, 0.2 м	—
33	249352,22	2291708,08	картометрический, 0.2 м	—
34	249352,13	2291704,08	картометрический, 0.2 м	—
35	249284,35	2291705,56	картометрический, 0.2 м	—
36	249168,86	2291706,01	картометрический, 0.2 м	—
37	249148,75	2291702,1	картометрический, 0.2 м	—

Сведения о границах охранной зоны газораспределительной сети				
Распределительный газопровод среднего давления по д. Дорино Конаковского района Тверской области, назначение: сооружения трубопроводного транспорта, протяженность 1748 м, адрес (местонахождение) объекта: Тверская область, Конаковский район, с/п Козловское, д. Дорино				
(наименование объекта)				
Сведения о местоположении границ охранной зоны газораспределительной сети				
38	249148,93	2291698	картометрический, 0.2 м	—
39	249086,03	2291697,23	картометрический, 0.2 м	—
40	249051,6	2291699,26	картометрический, 0.2 м	—
41	249042,21	2291705,72	картометрический, 0.2 м	—
42	249022,57	2291705,75	картометрический, 0.2 м	—
43	249023,96	2291661,23	картометрический, 0.2 м	—
44	249021,77	2291657,17	картометрический, 0.2 м	—
45	249022,04	2291627,96	картометрический, 0.2 м	—
46	249020,29	2291613,91	картометрический, 0.2 м	—
47	249022,74	2291608,62	картометрический, 0.2 м	—
48	249055,78	2291595,33	картометрический, 0.2 м	—
49	249090,41	2291594,71	картометрический, 0.2 м	—
50	249090,32	2291602,11	картометрический, 0.2 м	—
51	249107,34	2291602,11	картометрический, 0.2 м	—
52	249163,25	2291608,63	картометрический, 0.2 м	—
53	249177,43	2291608,55	картометрический, 0.2 м	—
54	249177,41	2291604,55	картометрический, 0.2 м	—
55	249163,47	2291604,63	картометрический, 0.2 м	—
56	249107,58	2291598,11	картометрический, 0.2 м	—
57	249094,37	2291598,11	картометрический, 0.2 м	—
58	249094,46	2291590,64	картометрический, 0.2 м	—
59	249054,97	2291591,34	картометрический, 0.2 м	—
60	249019,78	2291605,5	картометрический, 0.2 м	—
61	249016,18	2291613,26	картометрический, 0.2 м	—
62	249018,04	2291628,19	картометрический, 0.2 м	—
63	249017,76	2291658,15	картометрический, 0.2 м	—
64	249019,93	2291662,18	картометрический, 0.2 м	—
65	249018,57	2291705,76	картометрический, 0.2 м	—
66	248996,66	2291705,83	картометрический, 0.2 м	—
67	248996,69	2291714,04	картометрический, 0.2 м	—
68	248883,4	2291713,38	картометрический, 0.2 м	—
69	248874,15	2291711,38	картометрический, 0.2 м	—
70	248862,23	2291712,69	картометрический, 0.2 м	—
71	248539,17	2291703,15	картометрический, 0.2 м	—
72	248539,6	2291695,31	картометрический, 0.2 м	—
73	248458,37	2291670,69	картометрический, 0.2 м	—
74	248440,48	2291666,96	картометрический, 0.2 м	—
75	248408,67	2291663,4	картометрический, 0.2 м	—
76	248324,48	2291656,09	картометрический, 0.2 м	—
77	248215,85	2291645,94	картометрический, 0.2 м	—
78	248174,65	2291642,39	картометрический, 0.2 м	—
79	248144,93	2291640,72	картометрический, 0.2 м	—

Сведения о границах охранной зоны газораспределительной сети				
Распределительный газопровод среднего давления по д. Дорино Конаковского района Тверской области, назначение: сооружения трубопроводного транспорта, протяженность 1748 м, адрес (местонахождение) объекта: Тверская область, Конаковский район, с/п Козловское, д. Дорино				
(наименование объекта)				
Сведения о местоположении границ охранной зоны газораспределительной сети				
80	248098,31	2291639,49	картометрический, 0.2 м	—
1	248098,2	2291643,49	картометрический, 0.2 м	—

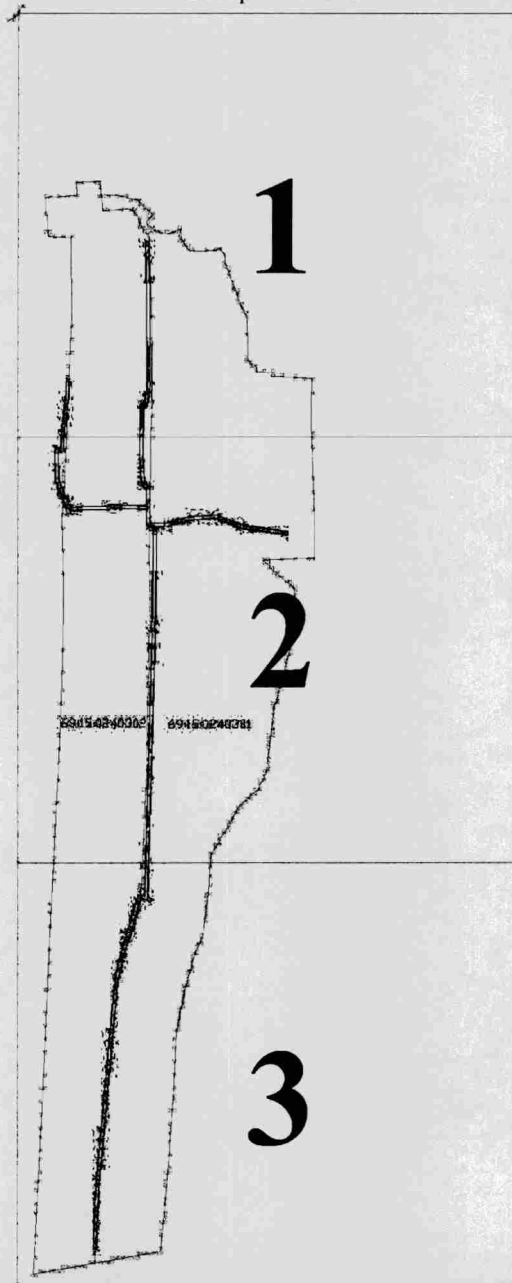
Сведения о границах охранной зоны газораспределительной сети

Распределительный газопровод среднего давления по д. Дорино Конаковского района Тверской области,
назначение: сооружения трубопроводного транспорта, протяженность 1748 м, адрес (местонахождение)
объекта: Тверская область, Конаковский район, с/п Козловское, д. Дорино


(наименование объекта)

Графическое описание местоположения границ охранной зоны газораспределительной сети

Обзорная схема



Используемые условные знаки и обозначения:



- граница охранной зоны газопровода



- граница квартала кадастрового деления

69:00:000000 - номер квартала кадастрового деления

Сведения о границах охранной зоны газораспределительной сети

Распределительный газопровод среднего давления по д. Дорино Конаковского района Тверской области, назначение: сооружения трубопроводного транспорта, протяженность 1748 м, адрес (местонахождение) объекта: Тверская область, Конаковский район, с/п Козловское, д. Дорино

(наименование объекта)

Графическое описание местоположения границ охранной зоны газораспределительной сети


Лист 1



Используемые условные знаки и обозначения:



- граница охранной зоны газопровода



- граница квартала кадастрового деления

69:00:0000000 - номер квартала кадастрового деления

Сведения о границах охранной зоны газораспределительной сети

Распределительный газопровод среднего давления по д. Дорино Конаковского района Тверской области,
назначение: сооружения трубопроводного транспорта, протяженность 1748 м, адрес (местонахождение)
объекта: Тверская область, Конаковский район, с/п Козловское, д. Дорино


(наименование объекта)

Графическое описание местоположения границ охранной зоны газораспределительной сети


Лист 2



Используемые условные знаки и обозначения:



- граница охранной зоны газопровода



- граница квартала кадастрового деления

69:00:0000000 - номер квартала кадастрового деления


Сведения о границах охранной зоны газораспределительной сети

Распределительный газопровод среднего давления по д. Дорино Конаковского района Тверской области, назначение: сооружения трубопроводного транспорта, протяженность 1748 м, адрес (местонахождение) объекта: Тверская область, Конаковский район, с/п Козловское, д. Дорино

(наименование объекта)

Графическое описание местоположения границ охранной зоны газораспределительной сети

Лист 3



Используемые условные знаки и обозначения:

- граница охранной зоны газопровода
- граница квартала кадастрового деления

69:00:0000000 - номер квартала кадастрового деления

Приложение 5
к постановлению Правительства
Тверской области
от 27.10.2016 № 335-пп

Сведения о границах охранной зоны газораспределительной сети		
<p>Распределительный газопровод низкого давления с закольцовкой в районе клуба, ул. Пионерская, п. Изоплит, с газопроводом низкого давления по ул. Первомайская в районе ГРПШ № 20, п. Изоплит Конаковского района Тверской области, назначение: сооружения трубопроводного транспорта, протяженность 355 м, адрес (местонахождение) объекта: Тверская область, Конаковский район, городское поселение Изоплит, поселок Изоплит, от улицы Пионерская до улицы Первомайская</p>		
(наименование объекта)		
Сведения об охранной зоне газораспределительной сети		
№ п/п	Характеристики зоны	Описание характеристик
1	Местоположение зоны	<p>Местоположение: Тверская область, Конаковский район Вид зоны: Охранная зона инженерных коммуникаций Тип зоны: Охранная зона газопровода Номер зоны: б/н Индекс зоны: - Охраняемый объект: «Распределительный газопровод низкого давления с закольцовкой в районе клуба, ул. Пионерская, п. Изоплит, с газопроводом низкого давления по ул. Первомайская в районе ГРПШ № 20, п. Изоплит Конаковского района Тверской области, назначение: сооружения трубопроводного транспорта, протяженность 355 м, адрес (местонахождение) объекта: Тверская область, Конаковский район, городское поселение Изоплит, поселок Изоплит, от улицы Пионерская до улицы Первомайская»</p>
2	Площадь зоны +/- величина погрешности определения площади (P +/- Дельта P)	1403 кв. м ± 26 кв. м
3	Иные характеристики зоны	<p>Ограничение использования объектов недвижимости в границах охранной зоны предусмотрено пунктом 14 Правил охраны газораспределительных сетей, утвержденных постановлением Правительства Российской Федерации от 20.11.2000 № 878 (далее – Правила), согласно которому на земельные участки, входящие в охранные зоны газораспределительных сетей, в целях предупреждения их повреждения или нарушения условий их нормальной эксплуатации налагаются ограничения (обременения), которыми запрещается лицам, указанным в пункте 2 Правил:</p> <p>а) строить объекты жилищно-гражданского и производственного назначения;</p> <p>б) сносить и реконструировать мосты, коллекторы, автомобильные и железные дороги с расположенными на них газораспределительными сетями без предварительного выноса этих газопроводов по согласованию с эксплуатационными организациями;</p> <p>в) разрушать берегоукрепительные сооружения, водопропускные устройства, земляные и иные сооружения, предохраняющие газораспределительные сети от разрушений;</p> <p>г) перемещать, повреждать, засыпать и уничтожать опознавательные знаки, контрольно-измерительные пункты и другие устройства газораспределительных сетей;</p> <p>д) устраивать свалки и склады, разливать растворы кислот, солей, щелочей и других химически активных веществ;</p>

Сведения о границах охранной зоны газораспределительной сети		
<p>Распределительный газопровод низкого давления с закольцовкой в районе клуба, ул. Пионерская, п. Изоплит, с газопроводом низкого давления по ул. Первомайская в районе ГРПШ № 20, п. Изоплит Конаковского района Тверской области, назначение: сооружения трубопроводного транспорта, протяженность 355 м, адрес (местонахождение) объекта: Тверская область, Конаковский район, городское поселение Изоплит, поселок Изоплит, от улицы Пионерская до улицы Первомайская</p>		
(наименование объекта)		
Сведения об охранной зоне газораспределительной сети		
№ п/п	Характеристики зоны	Описание характеристик
		<p>е) огораживать и перегораживать охранные зоны, препятствовать доступу персонала эксплуатационных организаций к газораспределительным сетям, проведению обслуживания и устранению повреждений газораспределительных сетей;</p> <p>ж) разводить огонь и размещать источники огня;</p> <p>з) рыть погреба, копать и обрабатывать почву сельскохозяйственными и мелиоративными орудиями и механизмами на глубину более 0,3 м;</p> <p>и) открывать калитки и двери газорегуляторных пунктов, станций катодной и дренажной защиты, люки подземных колодцев, включать или отключать электроснабжение средств связи, освещения и систем телемеханики;</p> <p>к) набрасывать, приставлять и привязывать к опорам и надземным газопроводам, ограждениям и зданиям газораспределительных сетей посторонние предметы, лестницы, влезать на них;</p> <p>л) самовольно подключаться к газораспределительным сетям</p>

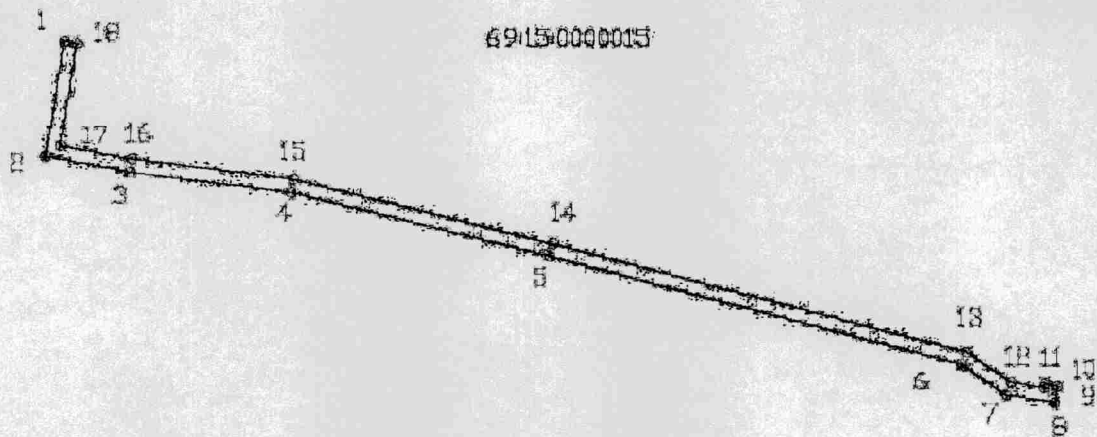
Сведения о границах охранной зоны газораспределительной сети				
Распределительный газопровод низкого давления с закольцовкой в районе клуба, ул. Пионерская, п. Изоплит, с газопроводом низкого давления по ул. Первомайская в районе ГРПШ № 20, п. Изоплит Конаковского района Тверской области, назначение: сооружения трубопроводного транспорта, протяженность 355 м, адрес (местонахождение) объекта: Тверская область, Конаковский район, городское поселение Изоплит, поселок Изоплит, от улицы Пионерская до улицы Первомайская				
(наименование объекта)				
Сведения о местоположении границ охранной зоны газораспределительной сети				
1. Система координат: СК кадастрового округа, зона 2				
2. Перечень координат характерных точек границ охранной зоны газораспределительной сети				
Обозначение характерных точек границы	Координаты, м		Метод определения координат и средняя квадратическая погрешность положения характерной точки, (M _i), м	Описание закрепления точки
	X	Y		
1	265734,34	2294789,43	картометрический, 0.2 м	—
2	265699,68	2294783,84	картометрический, 0.2 м	—
3	265694,89	2294809,66	картометрический, 0.2 м	—
4	265688,88	2294858,86	картометрический, 0.2 м	—
5	265669,41	2294938,19	картометрический, 0.2 м	—
6	265637,03	2295063,93	картометрический, 0.2 м	—
7	265627,92	2295077,81	картометрический, 0.2 м	—
8	265625,54	2295092,43	картометрический, 0.2 м	—
9	265630,51	2295093,4	картометрический, 0.2 м	—
10	265631,28	2295089,47	картометрический, 0.2 м	—
11	265630,11	2295089,24	картометрический, 0.2 м	—
12	265631,73	2295079,29	картометрический, 0.2 м	—
13	265640,73	2295065,57	картометрический, 0.2 м	—
14	265673,29	2294939,16	картометрический, 0.2 м	—
15	265692,82	2294859,58	картометрический, 0.2 м	—
16	265698,84	2294810,26	картометрический, 0.2 м	—
17	265702,9	2294788,41	картометрический, 0.2 м	—
18	265733,7	2294793,38	картометрический, 0.2 м	—
1	265734,34	2294789,43	картометрический, 0.2 м	—

Сведения о границах охранной зоны газораспределительной сети


Распределительный газопровод низкого давления с закольцовкой в районе клуба, ул. Пионерская, п. Изоплит, с газопроводом низкого давления по ул. Первомайская в районе ГРПШ № 20, п. Изоплит Конаковского района Тверской области, назначение: сооружения трубопроводного транспорта, протяженность 355 м, адрес (местонахождение) объекта: Тверская область, Конаковский район, городское поселение Изоплит, поселок Изоплит, от улицы Пионерская до улицы Первомайская

(наименование объекта)

Графическое описание местоположения границ охранной зоны газораспределительной сети



Используемые условные знаки и обозначения:



- граница охранной зоны газопровода



- граница квартала кадастрового деления

69:00:0000000 - номер квартала кадастрового деления

Приложение 6
к постановлению Правительства
Тверской области
от 27.10.2016 № 335-пп

Сведения о границах охранной зоны газораспределительной сети		
Распределительный газопровод среднего давления установка ПРГ с закольцовкой в сеть низкого давления по ул. Слободская, д. Старое Мелково с газопроводом низкого давления у ж.д. № 40, д. Слобода, Конаковского района Тверской области, назначение: 7.7. сооружения трубопроводного транспорта, протяженность 210 м, адрес (местонахождение) объекта: Тверская область, Конаковский район, с/п Старомелковское, д. Старое Мелково, д. Слобода		
(наименование объекта)		
Сведения об охранной зоне газораспределительной сети		
№ п/п	Характеристики зоны	Описание характеристик
1	Местоположение зоны	Местоположение: Тверская область, Конаковский район Вид зоны: Охранная зона инженерных коммуникаций Тип зоны: Охранная зона газопровода Номер зоны: б/н Индекс зоны: - Охраняемый объект: «Распределительный газопровод среднего давления установка ПРГ с закольцовкой в сеть низкого давления по ул. Слободская, д. Старое Мелково с газопроводом низкого давления у ж.д. № 40, д. Слобода, Конаковского района Тверской области, назначение: 7.7. сооружения трубопроводного транспорта, протяженность 210 м, адрес (местонахождение) объекта: Тверская область, Конаковский район, с/п Старомелковское, д. Старое Мелково, д. Слобода»
2	Площадь зоны +/- величина погрешности определения площади (Р +/- Дельта Р)	835 кв. м ±20 кв. м
3	Иные характеристики зоны	Ограничение использования объектов недвижимости в границах охранной зоны предусмотрено пунктом 14 Правил охраны газораспределительных сетей, утвержденных постановлением Правительства Российской Федерации от 20.11.2000 № 878 (далее – Правила), согласно которому на земельные участки, входящие в охранные зоны газораспределительных сетей, в целях предупреждения их повреждения или нарушения условий их нормальной эксплуатации налагаются ограничения (обременения), которыми запрещается лицам, указанным в пункте 2 Правил: а) строить объекты жилищно-гражданского и производственного назначения; б) сносить и реконструировать мосты, коллекторы, автомобильные и железные дороги с расположенными на них газораспределительными сетями без предварительного выноса этих газопроводов по согласованию с эксплуатационными организациями; в) разрушать берегоукрепительные сооружения, водопропускные устройства, земляные и иные сооружения, предохраняющие газораспределительные сети от разрушений; г) перемещать, повреждать, засыпать и уничтожать опознавательные знаки, контрольно-измерительные пункты и другие устройства газораспределительных сетей; д) устраивать свалки и склады, разливать растворы кислот, солей, щелочей и других химически активных веществ; е) огораживать и перегораживать охранные зоны, препятствовать

Сведения о границах охранной зоны газораспределительной сети		
<p>Распределительный газопровод среднего давления установка ПРГ с закольцовкой в сеть низкого давления по ул. Слободская, д. Старое Мелково с газопроводом низкого давления у ж.д. № 40, д. Слобода, Конаковского района Тверской области, назначение: 7.7. сооружения трубопроводного транспорта, протяженность 210 м, адрес (местонахождение) объекта: Тверская область, Конаковский район, с/п Старомелковское, д. Старое Мелково, д. Слобода</p>		
(наименование объекта)		
Сведения об охранной зоне газораспределительной сети		
№ п/п	Характеристики зоны	Описание характеристик
		<p>доступу персонала эксплуатационных организаций к газораспределительным сетям, проведению обслуживания и устранению повреждений газораспределительных сетей;</p> <p>ж) разводить огонь и размещать источники огня;</p> <p>з) рыть погребя, копать и обрабатывать почву сельскохозяйственными и мелиоративными орудиями и механизмами на глубину более 0,3 м;</p> <p>и) открывать калитки и двери газорегуляторных пунктов, станций катодной и дренажной защиты, люки подземных колодцев, включать или отключать электроснабжение средств связи, освещения и систем телемеханики;</p> <p>к) набрасывать, приставлять и привязывать к опорам и надземным газопроводам, ограждениям и зданиям газораспределительных сетей посторонние предметы, лестницы, влезать на них;</p> <p>л) самовольно подключаться к газораспределительным сетям</p>

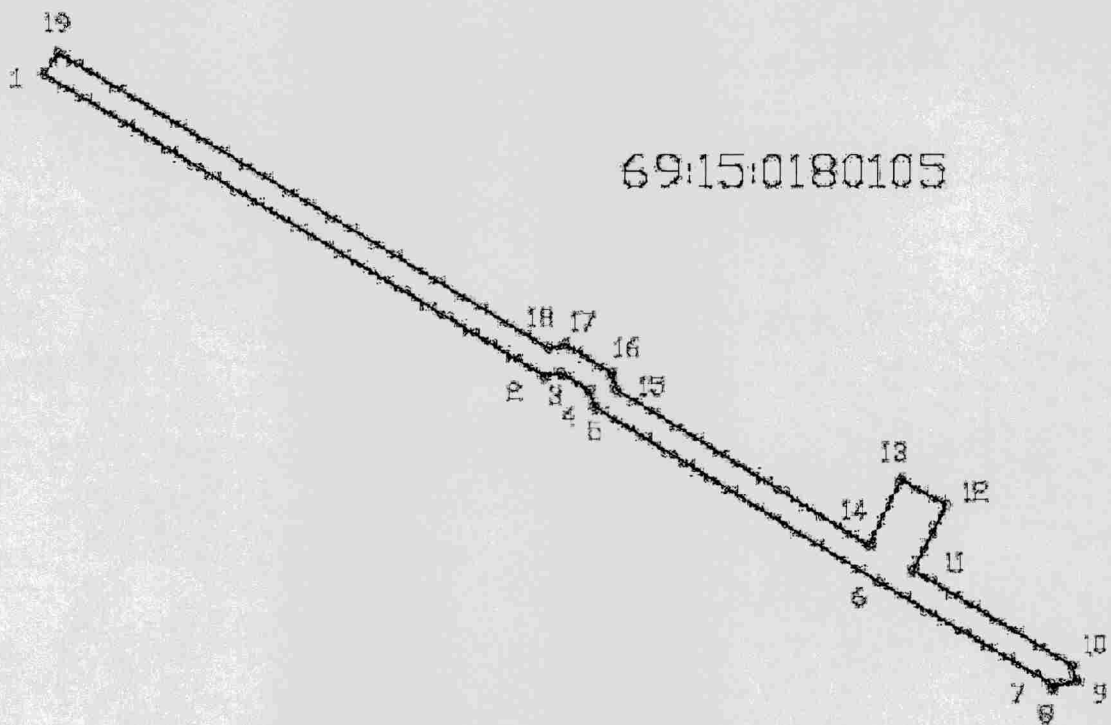
Сведения о границах охранной зоны газораспределительной сети				
Распределительный газопровод среднего давления установка ПРГ с закольцовкой в сеть низкого давления по ул. Слободская, д. Старое Мелково с газопроводом низкого давления у ж.д. № 40, д. Слобода, Конаковского района Тверской области, назначение: 7.7. сооружения трубопроводного транспорта, протяженность 210 м, адрес (местонахождение) объекта: Тверская область, Конаковский район, с/п Старомелковское, д. Старое Мелково, д. Слобода				
(наименование объекта)				
Сведения о местоположении границ охранной зоны газораспределительной сети				
1. Система координат: СК кадастрового округа, зона 2				
2. Перечень координат характерных точек границ охранной зоны газораспределительной сети				
Обозначение характерных точек границы	Координаты, м		Метод определения координат и средняя квадратическая погрешность положения характерной точки, (M _i), м	Описание закрепления точки
	X	Y		
1	268640,69	2310400,86	картометрический, 0,2 м	—
2	268594,26	2310478,39	картометрический, 0,2 м	—
3	268594,87	2310480,97	картометрический, 0,2 м	—
4	268592,11	2310485,48	картометрический, 0,2 м	—
5	268589,56	2310486,09	картометрический, 0,2 м	—
6	268562,87	2310530,38	картометрический, 0,2 м	—
7	268547,45	2310556,75	картометрический, 0,2 м	—
8	268546,54	2310557,03	картометрический, 0,2 м	—
9	268547,71	2310560,85	картометрический, 0,2 м	—
10	268550,1	2310560,12	картометрический, 0,2 м	—
11	268564,69	2310535,64	картометрический, 0,2 м	—
12	268574,63	2310540,81	картометрический, 0,2 м	—
13	268578,33	2310533,65	картометрический, 0,2 м	—
14	268568,53	2310528,74	картометрический, 0,2 м	—
15	268592,12	2310489,59	картометрический, 0,2 м	—
16	268594,65	2310488,99	картометрический, 0,2 м	—
17	268599,15	2310481,65	картометрический, 0,2 м	—
18	268598,53	2310479,05	картометрический, 0,2 м	—
19	268644,12	2310402,91	картометрический, 0,2 м	—
1	268640,69	2310400,86	картометрический, 0,2 м	—

Сведения о границах охранной зоны газораспределительной сети

Распределительный газопровод среднего давления установка ПРГ с закольцовкой в сеть низкого давления по ул. Слободская, д. Старое Мелково с газопроводом низкого давления у ж.д. № 40, д. Слобода, Конаковского района Тверской области, назначение: 7.7. сооружения трубопроводного транспорта, протяженность 210 м, адрес (местонахождение) объекта: Тверская область, Конаковский район, с/п Старомелковское, д. Старое Мелково, д. Слобода

(наименование объекта)

Графическое описание местоположения границ охранной зоны газораспределительной сети



Используемые условные знаки и обозначения:

- граница охранной зоны газопровода
 - граница квартала кадастрового деления
 69:00:0000000 - номер квартала кадастрового деления

Приложение 7
к постановлению Правительства
Тверской области
от 27.10.2016 № 335-пп

Сведения о границах охранной зоны газораспределительной сети		
Газопровод среднего давления к перспективной застройке в районе д. Мокшино Конаковского района Тверской области, назначение: сооружения трубопроводного транспорта, протяженность 1896 м, адрес (местонахождение) объекта: обл. Тверская, р-н Конаковский, с/п «Завидово», д. Мокшино		
(наименование объекта)		
Сведения об охранной зоне газораспределительной сети		
№ п/п	Характеристики зоны	Описание характеристик
1	Местоположение зоны	Местоположение: Тверская область, Конаковский район Вид зоны: Охранная зона инженерных коммуникаций Тип зоны: Охранная зона газопровода Номер зоны: б/н Индекс зоны: - Охраняемый объект: «Газопровод среднего давления к перспективной застройке в районе д. Мокшино Конаковского района Тверской области, назначение: сооружения трубопроводного транспорта, протяженность 1896 м, адрес (местонахождение) объекта: обл. Тверская, р-н Конаковский, с/п «Завидово», д. Мокшино»
2	Площадь зоны +/- величина погрешности определения площади (Р +/- Дельта Р)	8025 кв. м ± 63 кв. м
3	Иные характеристики зоны	Ограничение использования объектов недвижимости в границах охранной зоны предусмотрено пунктом 14 Правил охраны газораспределительных сетей, утвержденных постановлением Правительства Российской Федерации от 20.11.2000 № 878 (далее – Правила), согласно которому на земельные участки, входящие в охранные зоны газораспределительных сетей, в целях предупреждения их повреждения или нарушения условий их нормальной эксплуатации налагаются ограничения (обременения), которыми запрещается лицам, указанным в пункте 2 Правил: а) строить объекты жилищно-гражданского и производственного назначения; б) сносить и реконструировать мосты, коллекторы, автомобильные и железные дороги с расположенными на них газораспределительными сетями без предварительного выноса этих газопроводов по согласованию с эксплуатационными организациями; в) разрушать берегоукрепительные сооружения, водопропускные устройства, земляные и иные сооружения, предохраняющие газораспределительные сети от разрушений; г) перемещать, повреждать, засыпать и уничтожать опознавательные знаки, контрольно-измерительные пункты и другие устройства газораспределительных сетей; д) устраивать свалки и склады, разливать растворы кислот, солей, щелочей и других химически активных веществ; е) огораживать и перегораживать охранные зоны, препятствовать доступу персонала эксплуатационных организаций к газораспределительным сетям, проведению обслуживания и устранению повреждений газораспределительных сетей; ж) разводить огонь и размещать источники огня;

Сведения о границах охранной зоны газораспределительной сети		
Газопровод среднего давления к перспективной застройке в районе д. Мокшино Конаковского района Тверской области, назначение: сооружения трубопроводного транспорта, протяженность 1896 м, адрес (местонахождение) объекта: обл. Тверская, р-н Конаковский, с/п «Завидово», д. Мокшино		
(наименование объекта)		
Сведения об охранной зоне газораспределительной сети		
№ п/п	Характеристики зоны	Описание характеристик
		<p>з) рыть погреб, копать и обрабатывать почву сельскохозяйственными и мелиоративными орудиями и механизмами на глубину более 0,3 м;</p> <p>и) открывать калитки и двери газорегуляторных пунктов, станций катодной и дренажной защиты, люки подземных колодцев, включать или отключать электроснабжение средств связи, освещения и систем телемеханики;</p> <p>к) набрасывать, приставлять и привязывать к опорам и надземным газопроводам, ограждениям и зданиям газораспределительных сетей посторонние предметы, лестницы, влезать на них;</p> <p>л) самовольно подключаться к газораспределительным сетям</p>

Сведения о границах охранной зоны газораспределительной сети				
Газопровод среднего давления к перспективной застройке в районе д. Мокшино Конаковского района Тверской области, назначение: сооружения трубопроводного транспорта, протяженность 1896 м, адрес (местонахождение) объекта: обл. Тверская, р-н Конаковский, с/п «Завидово», д. Мокшино				
(наименование объекта)				
Сведения о местоположении границ охранной зоны газораспределительной сети				
1. Система координат: СК кадастрового округа, зона 2				
2. Перечень координат характерных точек границ охранной зоны газораспределительной сети				
Обозначение характерных точек границы	Координаты, м		Метод определения координат и средняя квадратическая погрешность положения характерной точки, (M _i), м	Описание закрепления точки
	X	Y		
1	260521,56	2312859,57	картометрический, 0,2 м	—
2	260521,75	2312882,42	картометрический, 0,2 м	—
3	260370,04	2312883,82	картометрический, 0,2 м	—
4	260370,01	2312890,17	картометрический, 0,2 м	—
5	260366,28	2312935,64	картометрический, 0,2 м	—
6	260368,58	2313092,5	картометрический, 0,2 м	—
7	260367,09	2313113,46	картометрический, 0,2 м	—
8	260368,62	2313130,04	картометрический, 0,2 м	—
9	260313,75	2313148,28	картометрический, 0,2 м	—
10	260357,95	2313286,05	картометрический, 0,2 м	—
11	260364,7	2313457,63	картометрический, 0,2 м	—
12	260369,37	2313487,62	картометрический, 0,2 м	—
13	260369,67	2313519,77	картометрический, 0,2 м	—
14	260416,88	2313519,57	картометрический, 0,2 м	—
15	260457,43	2313585,03	картометрический, 0,2 м	—
16	260468,36	2313612,82	картометрический, 0,2 м	—
17	260494,1	2313655,73	картометрический, 0,2 м	—
18	260527,37	2313746,93	картометрический, 0,2 м	—
19	260651,06	2313930,78	картометрический, 0,2 м	—
20	260679,84	2313956,89	картометрический, 0,2 м	—
21	260834,82	2314191,35	картометрический, 0,2 м	—
22	260855,06	2314231,88	картометрический, 0,2 м	—
23	260863,29	2314242,59	картометрический, 0,2 м	—
24	260829,87	2314274,89	картометрический, 0,2 м	—
25	260881,65	2314333,67	картометрический, 0,2 м	—
26	260887,56	2314329,03	картометрический, 0,2 м	—
27	260938,46	2314266,94	картометрический, 0,2 м	—
28	260939,96	2314249,09	картометрический, 0,2 м	—
29	260943,94	2314249,43	картометрический, 0,2 м	—
30	260942,34	2314268,52	картометрический, 0,2 м	—
31	260890,38	2314331,91	картометрический, 0,2 м	—
32	260881,15	2314339,15	картометрический, 0,2 м	—
33	260824,35	2314274,67	картометрический, 0,2 м	—
34	260857,94	2314242,19	картометрический, 0,2 м	—
35	260851,66	2314234,01	картометрический, 0,2 м	—
36	260831,35	2314193,35	картометрический, 0,2 м	—
37	260676,78	2313959,51	картометрический, 0,2 м	—
38	260648,02	2313933,41	картометрический, 0,2 м	—
39	260523,78	2313748,75	картометрический, 0,2 м	—
40	260490,47	2313657,46	картометрический, 0,2 м	—
41	260464,76	2313614,59	картометрический, 0,2 м	—
42	260453,84	2313586,83	картометрический, 0,2 м	—
43	260414,66	2313523,58	картометрический, 0,2 м	—

Сведения о границах охранной зоны газораспределительной сети				
Газопровод среднего давления к перспективной застройке в районе д. Мокшино Конаковского района Тверской области, назначение: сооружения трубопроводного транспорта, протяженность 1896 м, адрес (местонахождение) объекта: обл. Тверская, р-н Конаковский, с/п «Завидово», д. Мокшино				
(наименование объекта)				
Сведения о местоположении границ охранной зоны газораспределительной сети				
44	260365,7	2313523,78	картометрический, 0.2 м	—
45	260365,37	2313487,94	картометрический, 0.2 м	—
46	260360,72	2313458,02	картометрический, 0.2 м	—
47	260353,97	2313286,76	картометрический, 0.2 м	—
48	260307,42	2313141,56	картометрический, 0.2 м	—
49	260311,23	2313140,35	картометрический, 0.2 м	—
50	260312,54	2313144,47	картометрический, 0.2 м	—
51	260364,35	2313127,25	картометрический, 0.2 м	—
52	260363,08	2313113,5	картометрический, 0.2 м	—
53	260364,36	2313092,76	картометрический, 0.2 м	—
54	260362,27	2312935,5	картометрический, 0.2 м	—
55	260366,01	2312889,99	картометрический, 0.2 м	—
56	260366,06	2312879,85	картометрический, 0.2 м	—
57	260517,72	2312878,45	картометрический, 0.2 м	—
58	260517,56	2312859,61	картометрический, 0.2 м	—
1	260521,56	2312859,57	картометрический, 0.2 м	—

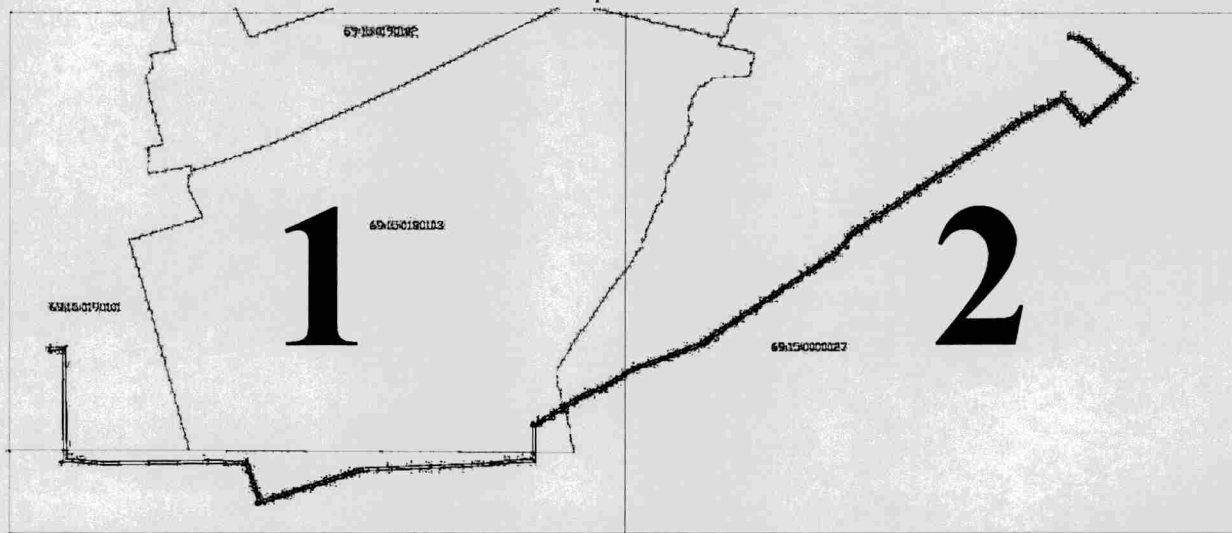
Сведения о границах охранной зоны газораспределительной сети

Газопровод среднего давления к перспективной застройке в районе д. Мокшино Конаковского района Тверской области, назначение: сооружения трубопроводного транспорта, протяженность 1896 м, адрес (местонахождение) объекта: обл. Тверская, р-н Конаковский, с/п «Завидово», д. Мокшино



(наименование объекта)

Графическое описание местоположения границ охранной зоны газораспределительной сети

Обзорная схема



Используемые условные знаки и обозначения:

-  - граница охранной зоны газопровода
-  - граница квартала кадастрового деления
- 69:00:0000000 - номер квартала кадастрового деления

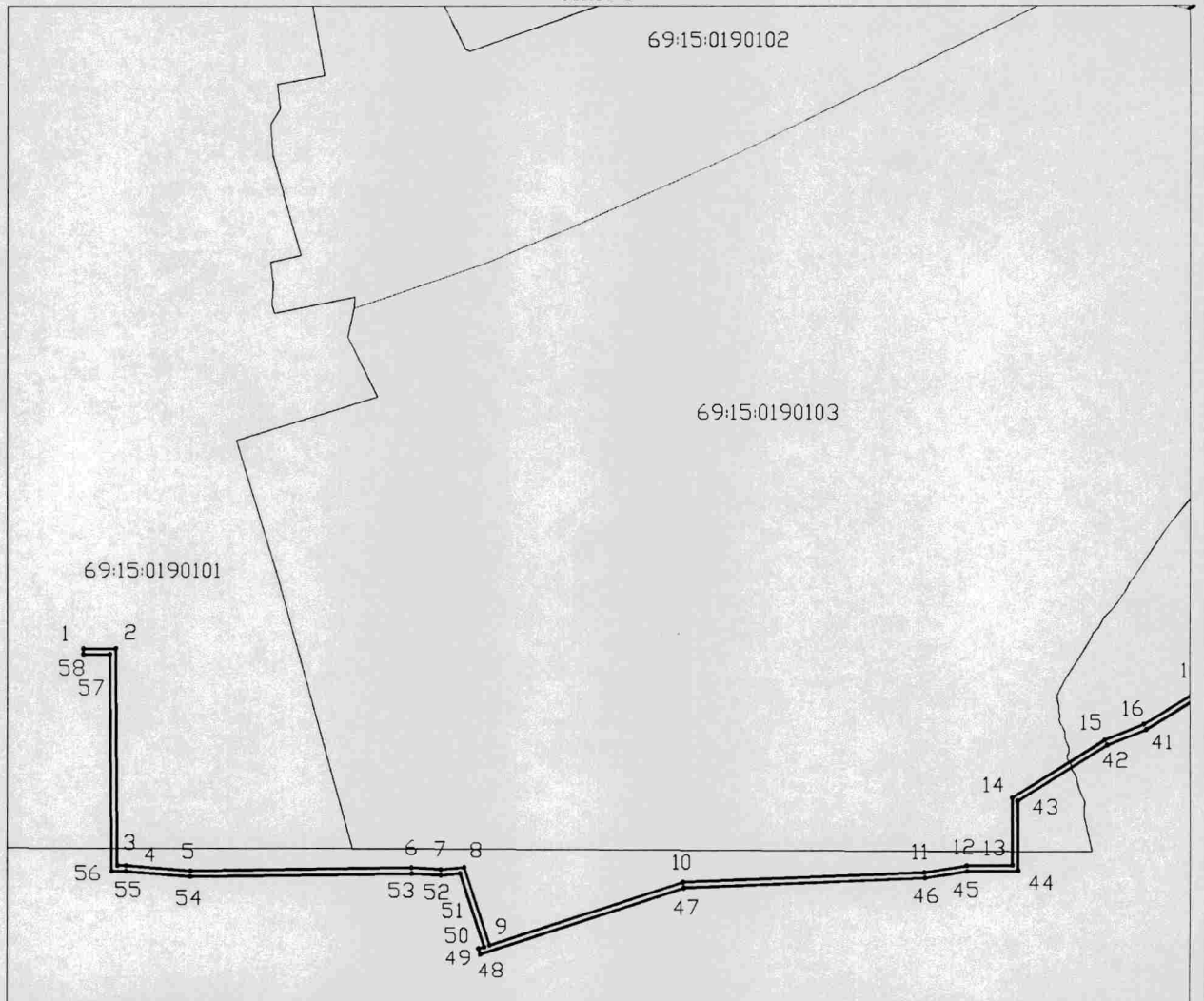
Сведения о границах охранной зоны газораспределительной сети

Газопровод среднего давления к перспективной застройке в районе д. Мокшино Конаковского района Тверской области, назначение: сооружения трубопроводного транспорта, протяженность 1896 м, адрес (местонахождение) объекта: обл. Тверская, р-н Конаковский, с/п «Завидово», д. Мокшино


(наименование объекта)

Графическое описание местоположения границ охранной зоны газораспределительной сети

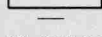
Лист 1



Используемые условные знаки и обозначения:



- граница охранной зоны газопровода



- граница квартала кадастрового деления

69:00:0000000 - номер квартала кадастрового деления

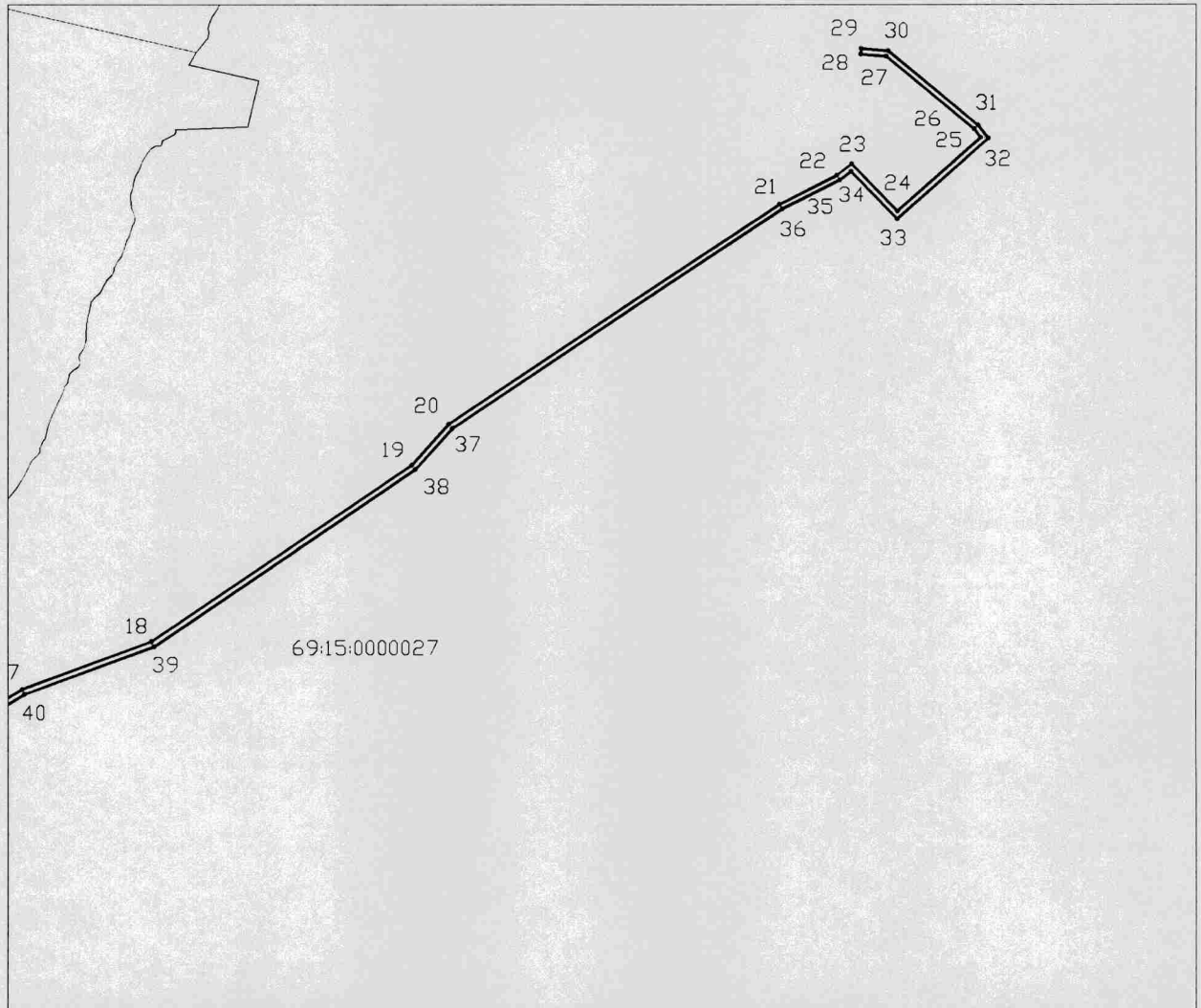
Сведения о границах охранной зоны газораспределительной сети

Газопровод среднего давления к перспективной застройке в районе д. Мокшино Конаковского района Тверской области, назначение: сооружения трубопроводного транспорта, протяженность 1896 м, адрес (местонахождение) объекта: обл. Тверская, р-н Конаковский, с/п «Завидово», д. Мокшино



(наименование объекта)

Графическое описание местоположения границ охранной зоны газораспределительной сети

Лист 2



Используемые условные знаки и обозначения:

-  - граница охранной зоны газопровода
-  - граница квартала кадастрового деления
- 69:00:0000000 - номер квартала кадастрового деления

Приложение 8
к постановлению Правительства
Тверской области
от 27.10.2016 № 335-пп

Сведения о границах охранной зоны газораспределительной сети		
Распределительный газопровод среднего давления в районе д. Кабаново Конаковского района Тверской области, назначение: сооружения трубопроводного транспорта, протяженность 3521 м, адрес (местонахождение) объекта: обл. Тверская, р-н Конаковский, с/п «Завидово», д. Кабаново		
(наименование объекта)		
Сведения об охранной зоне газораспределительной сети		
№ п/п	Характеристики зоны	Описание характеристик
1	Местоположение зоны	Местоположение: Тверская область, Конаковский район Вид зоны: Охранная зона инженерных коммуникаций Тип зоны: Охранная зона газопровода Номер зоны: б/н Индекс зоны: - Охраняемый объект: «Распределительный газопровод среднего давления в районе д. Кабаново Конаковского района Тверской области, назначение: сооружения трубопроводного транспорта, протяженность 3521 м, адрес (местонахождение) объекта: обл. Тверская, р-н Конаковский, с/п «Завидово», д. Кабаново»
2	Площадь зоны +/- величина погрешности определения площади (Р +/- Дельта Р)	14066 кв. м ± 83 кв. м
3	Иные характеристики зоны	Ограничение использования объектов недвижимости в границах охранной зоны предусмотрено пунктом 14 Правил охраны газораспределительных сетей, утвержденных постановлением Правительства Российской Федерации от 20.11.2000 № 878 (далее – Правила), согласно которому на земельные участки, входящие в охранные зоны газораспределительных сетей, в целях предупреждения их повреждения или нарушения условий их нормальной эксплуатации налагаются ограничения (обременения), которыми запрещается лицам, указанным в пункте 2 Правил: а) строить объекты жилищно-гражданского и производственного назначения; б) сносить и реконструировать мосты, коллекторы, автомобильные и железные дороги с расположенными на них газораспределительными сетями без предварительного выноса этих газопроводов по согласованию с эксплуатационными организациями; в) разрушать берегоукрепительные сооружения, водопропускные устройства, земляные и иные сооружения, предохраняющие газораспределительные сети от разрушений; г) перемещать, повреждать, засыпать и уничтожать опознавательные знаки, контрольно-измерительные пункты и другие устройства газораспределительных сетей; д) устраивать свалки и склады, разливать растворы кислот, солей, щелочей и других химически активных веществ; е) огораживать и перегораживать охранные зоны, препятствовать доступу персонала эксплуатационных организаций к газораспределительным сетям, проведению обслуживания и устранению повреждений газораспределительных сетей; ж) разводить огонь и размещать источники огня;

Сведения о границах охранной зоны газораспределительной сети		
Распределительный газопровод среднего давления в районе д. Кабаново Конаковского района Тверской области, назначение: сооружения трубопроводного транспорта, протяженность 3521 м, адрес (местонахождение) объекта: обл. Тверская, р-н Конаковский, с/п «Завидово», д. Кабаново		
(наименование объекта)		
Сведения об охранной зоне газораспределительной сети		
№ п/п	Характеристики зоны	Описание характеристик
		<p>з) рыть погреб, копать и обрабатывать почву сельскохозяйственными и мелиоративными орудиями и механизмами на глубину более 0,3 м;</p> <p>и) открывать калитки и двери газорегуляторных пунктов, станций катодной и дренажной защиты, люки подземных колодцев, включать или отключать электроснабжение средств связи, освещения и систем телемеханики;</p> <p>к) набрасывать, приставлять и привязывать к опорам и надземным газопроводам, ограждениям и зданиям газораспределительных сетей посторонние предметы, лестницы, влезать на них;</p> <p>л) самовольно подключаться к газораспределительным сетям</p>

Сведения о границах охранной зоны газораспределительной сети				
Распределительный газопровод среднего давления в районе д. Кабаново Конаковского района Тверской области, назначение: сооружения трубопроводного транспорта, протяженность 3521 м, адрес (местонахождение) объекта: обл. Тверская, р-н Конаковский, с/п «Завидово», д. Кабаново				
(наименование объекта)				
Сведения о местоположении границ охранной зоны газораспределительной сети				
1. Система координат: СК кадастрового округа, зона 2				
2. Перечень координат характерных точек границ охранной зоны газораспределительной сети				
Обозначение характерных точек границы	Координаты, м		Метод определения координат и средняя квадратическая погрешность положения характерной точки, (M _i), м	Описание закрепления точки
	X	Y		
1	260705,982	2314283,635	картометрический, 0.2 м	—
2	260668,463	2314274,538	картометрический, 0.2 м	—
3	260640,056	2314263,87	картометрический, 0.2 м	—
4	260628,151	2314257,994	картометрический, 0.2 м	—
5	260598,713	2314241,756	картометрический, 0.2 м	—
6	260576,143	2314224,158	картометрический, 0.2 м	—
7	260548,584	2314197,11	картометрический, 0.2 м	—
8	260523,033	2314174,537	картометрический, 0.2 м	—
9	260507,7	2314161,817	картометрический, 0.2 м	—
10	260501,543	2314157,154	картометрический, 0.2 м	—
11	260493,227	2314152,484	картометрический, 0.2 м	—
12	260465,597	2314139,173	картометрический, 0.2 м	—
13	260446,828	2314130,594	картометрический, 0.2 м	—
14	260436,432	2314126,566	картометрический, 0.2 м	—
15	260417,247	2314121,128	картометрический, 0.2 м	—
16	260399,544	2314117,411	картометрический, 0.2 м	—
17	260389,712	2314115,666	картометрический, 0.2 м	—
18	260370,039	2314113,413	картометрический, 0.2 м	—
19	260358,197	2314112,556	картометрический, 0.2 м	—
20	260349,379	2314112,526	картометрический, 0.2 м	—
21	260326,424	2314114,23	картометрический, 0.2 м	—
22	260309,114	2314116,063	картометрический, 0.2 м	—
23	260289,574	2314119,967	картометрический, 0.2 м	—
24	260273,903	2314123,547	картометрический, 0.2 м	—
25	260263,408	2314127,38	картометрический, 0.2 м	—
26	260216,415	2314150,36	картометрический, 0.2 м	—
27	260150,92	2314184,898	картометрический, 0.2 м	—
28	260092,261	2314220,841	картометрический, 0.2 м	—
29	260062,416	2314240,632	картометрический, 0.2 м	—
30	259996,63	2314285,539	картометрический, 0.2 м	—
31	259968,163	2314306,338	картометрический, 0.2 м	—
32	259940,13	2314327,653	картометрический, 0.2 м	—
33	259924,731	2314340,972	картометрический, 0.2 м	—
34	259916,925	2314349,456	картометрический, 0.2 м	—
35	259911,377	2314356,857	картометрический, 0.2 м	—
36	259898,491	2314376,659	картометрический, 0.2 м	—
37	259871,363	2314422,158	картометрический, 0.2 м	—
38	259865,64	2314418,844	картометрический, 0.2 м	—
39	259877,83	2314395,19	картометрический, 0.2 м	—
40	259902,44	2314358,178	картометрический, 0.2 м	—
41	259917,883	2314341,122	картометрический, 0.2 м	—
42	259939,58	2314320,719	картометрический, 0.2 м	—
43	259967,548	2314299,186	картометрический, 0.2 м	—

Сведения о границах охранной зоны газораспределительной сети				
Распределительный газопровод среднего давления в районе д. Кабаново Конаковского района Тверской области, назначение: сооружения трубопроводного транспорта, протяженность 3521 м, адрес (местонахождение) объекта: обл. Тверская, р-н Конаковский, с/п «Завидово», д. Кабаново				
(наименование объекта)				
Сведения о местоположении границ охранной зоны газораспределительной сети				
44	260049,793	2314242,122	картометрический, 0.2 м	—
45	260136,576	2314186,109	картометрический, 0.2 м	—
46	260224	2314139,003	картометрический, 0.2 м	—
47	260254,584	2314124,549	картометрический, 0.2 м	—
48	260279,63	2314113,911	картометрический, 0.2 м	—
49	260287,013	2314111,75	картометрический, 0.2 м	—
50	260316,195	2314105,785	картометрический, 0.2 м	—
51	260338,426	2314104,042	картометрический, 0.2 м	—
52	260357,869	2314103,701	картометрический, 0.2 м	—
53	260379,893	2314105,316	картометрический, 0.2 м	—
54	260421,256	2314112,931	картометрический, 0.2 м	—
55	260437,68	2314116,477	картометрический, 0.2 м	—
56	260449,455	2314119,804	картометрический, 0.2 м	—
57	260453,974	2314122,15	картометрический, 0.2 м	—
58	260458,085	2314126,436	картометрический, 0.2 м	—
59	260462,278	2314129,963	картометрический, 0.2 м	—
60	260469,097	2314133,109	картометрический, 0.2 м	—
61	260489,365	2314143,722	картометрический, 0.2 м	—
62	260509,102	2314155,893	картометрический, 0.2 м	—
63	260515,634	2314160,722	картометрический, 0.2 м	—
64	260551,457	2314192,117	картометрический, 0.2 м	—
65	260586,501	2314225,422	картометрический, 0.2 м	—
66	260596,435	2314232,753	картометрический, 0.2 м	—
67	260624,875	2314250,911	картометрический, 0.2 м	—
68	260663,306	2314267,445	картометрический, 0.2 м	—
69	260697,984	2314277,98	картометрический, 0.2 м	—
70	260706,731	2314280,105	картометрический, 0.2 м	—
1	260705,982	2314283,635	картометрический, 0.2 м	—
71	260875,175	2314342,83	картометрический, 0.2 м	—
72	260878,738	2314340,016	картометрический, 0.2 м	—
73	260827,366	2314311,242	картометрический, 0.2 м	—
74	260821,58	2314317,931	картометрический, 0.2 м	—
75	260740,958	2314300,849	картометрический, 0.2 м	—
76	260742,587	2314294,182	картометрический, 0.2 м	—
77	260741,564	2314287,628	картометрический, 0.2 м	—
78	260736,475	2314280,313	картометрический, 0.2 м	—
79	260730,095	2314276,371	картометрический, 0.2 м	—
80	260725,283	2314275,823	картометрический, 0.2 м	—
81	260722,249	2314276,277	картометрический, 0.2 м	—
82	260712,946	2314279,956	картометрический, 0.2 м	—
83	260710,769	2314280,349	картометрический, 0.2 м	—
84	260709,04	2314288,492	картометрический, 0.2 м	—
85	260671,512	2314279,393	картометрический, 0.2 м	—
86	260659,572	2314275,471	картометрический, 0.2 м	—
87	260638,464	2314267,544	картометрический, 0.2 м	—
88	260626,299	2314261,54	картометрический, 0.2 м	—
89	260599,729	2314246,884	картометрический, 0.2 м	—
90	260595,218	2314244,099	картометрический, 0.2 м	—

Сведения о границах охранной зоны газораспределительной сети				
Распределительный газопровод среднего давления в районе д. Кабаново Конаковского района Тверской области, назначение: сооружения трубопроводного транспорта, протяженность 3521 м, адрес (местонахождение) объекта: обл. Тверская, р-н Конаковский, с/п «Завидово», д. Кабаново				
(наименование объекта)				
Сведения о местоположении границ охранной зоны газораспределительной сети				
91	260575,848	2314228,903	картометрический, 0.2 м	—
92	260569,672	2314223,432	картометрический, 0.2 м	—
93	260545,833	2314200,018	картометрический, 0.2 м	—
94	260520,43	2314177,574	картометрический, 0.2 м	—
95	260499,346	2314160,508	картометрический, 0.2 м	—
96	260491,377	2314156,033	картометрический, 0.2 м	—
97	260445,273	2314134,281	картометрический, 0.2 м	—
98	260435,161	2314130,363	картометрический, 0.2 м	—
99	260416,29	2314125,014	картометрический, 0.2 м	—
100	260398,783	2314121,339	картометрический, 0.2 м	—
101	260389,134	2314119,626	картометрический, 0.2 м	—
102	260369,667	2314117,397	картометрический, 0.2 м	—
103	260358,045	2314116,556	картометрический, 0.2 м	—
104	260349,52	2314116,526	картометрический, 0.2 м	—
105	260326,783	2314118,214	картометрический, 0.2 м	—
106	260309,718	2314120,022	картометрический, 0.2 м	—
107	260290,411	2314123,879	картометрический, 0.2 м	—
108	260275,039	2314127,39	картометрический, 0.2 м	—
109	260264,966	2314131,069	картометрический, 0.2 м	—
110	260218,232	2314153,924	картометрический, 0.2 м	—
111	260154,258	2314187,915	картометрический, 0.2 м	—
112	260094,406	2314224,219	картометрический, 0.2 м	—
113	260064,65	2314243,95	картометрический, 0.2 м	—
114	259998,937	2314288,807	картометрический, 0.2 м	—
115	259970,554	2314309,546	картометрический, 0.2 м	—
116	259942,652	2314330,761	картометрический, 0.2 м	—
117	259927,52	2314343,848	картометрический, 0.2 м	—
118	259920,005	2314352,016	картометрический, 0.2 м	—
119	259914,657	2314359,15	картометрический, 0.2 м	—
120	259901,886	2314378,774	картометрический, 0.2 м	—
121	259872,777	2314427,599	картометрический, 0.2 м	—
122	259863,772	2314422,384	картометрический, 0.2 м	—
123	259825,013	2314494,265	картометрический, 0.2 м	—
124	259785,867	2314567,659	картометрический, 0.2 м	—
125	259779,689	2314577,603	картометрический, 0.2 м	—
126	259788,487	2314586,334	картометрический, 0.2 м	—
127	259790,226	2314590,891	картометрический, 0.2 м	—
128	259793,931	2314593,87	картометрический, 0.2 м	—
129	259801,938	2314604,584	картометрический, 0.2 м	—
130	259808,379	2314619,279	картометрический, 0.2 м	—
131	259811,667	2314627,603	картометрический, 0.2 м	—
132	259821,983	2314624,473	картометрический, 0.2 м	—
133	259827,337	2314647,883	картометрический, 0.2 м	—
134	259828,516	2314659,736	картометрический, 0.2 м	—
135	259828,733	2314670,018	картометрический, 0.2 м	—
136	259827,476	2314683,037	картометрический, 0.2 м	—

Сведения о границах охранной зоны газораспределительной сети				
Распределительный газопровод среднего давления в районе д. Кабаново Конаковского района Тверской области, назначение: сооружения трубопроводного транспорта, протяженность 3521 м, адрес (местонахождение) объекта: обл. Тверская, р-н Конаковский, с/п «Завидово», д. Кабаново				
(наименование объекта)				
Сведения о местоположении границ охранной зоны газораспределительной сети				
137	259824,718	2314697,145	картометрический, 0.2 м	—
138	259821,99	2314707,664	картометрический, 0.2 м	—
139	259817,416	2314720,62	картометрический, 0.2 м	—
140	259810,704	2314734,419	картометрический, 0.2 м	—
141	259803,679	2314746,815	картометрический, 0.2 м	—
142	259794,576	2314762,173	картометрический, 0.2 м	—
143	259794,442	2314766,102	картометрический, 0.2 м	—
144	259796,211	2314768,939	картометрический, 0.2 м	—
145	259798,613	2314771,777	картометрический, 0.2 м	—
146	259820,341	2314794,202	картометрический, 0.2 м	—
147	259921,481	2314896,851	картометрический, 0.2 м	—
148	259960,977	2314929,298	картометрический, 0.2 м	—
149	259967,297	2314932,784	картометрический, 0.2 м	—
150	259982,187	2314938,925	картометрический, 0.2 м	—
151	260001,299	2314945,899	картометрический, 0.2 м	—
152	260067,601	2314967,166	картометрический, 0.2 м	—
153	260066,379	2314970,974	картометрический, 0.2 м	—
154	260000,002	2314949,684	картометрический, 0.2 м	—
155	259980,738	2314942,654	картометрический, 0.2 м	—
156	259965,563	2314936,396	картометрический, 0.2 м	—
157	259958,723	2314932,622	картометрический, 0.2 м	—
158	259918,779	2314899,809	картометрический, 0.2 м	—
159	259817,48	2314796,998	картометрический, 0.2 м	—
160	259797,028	2314775,889	картометрический, 0.2 м	—
161	259792,582	2314779,852	картометрический, 0.2 м	—
162	259860,894	2314849,972	картометрический, 0.2 м	—
163	259917,545	2314907,466	картометрический, 0.2 м	—
164	259938,683	2314926,608	картометрический, 0.2 м	—
165	259935,998	2314929,573	картометрический, 0.2 м	—
166	259914,775	2314910,354	картометрический, 0.2 м	—
167	259858,037	2314852,772	картометрический, 0.2 м	—
168	259788,383	2314781,275	картометрический, 0.2 м	—
169	259786,696	2314780,073	картометрический, 0.2 м	—
170	259782,488	2314778,837	картометрический, 0.2 м	—
171	259780,013	2314778,666	картометрический, 0.2 м	—
172	259777,606	2314779,427	картометрический, 0.2 м	—
173	259774,07	2314782,166	картометрический, 0.2 м	—
174	259757,961	2314796,063	картометрический, 0.2 м	—
175	259739,81	2314807,109	картометрический, 0.2 м	—
176	259737,73	2314803,692	картометрический, 0.2 м	—
177	259755,599	2314792,818	картометрический, 0.2 м	—
178	259774,977	2314776,113	картометрический, 0.2 м	—

Сведения о границах охранной зоны газораспределительной сети				
Распределительный газопровод среднего давления в районе д. Кабаново Конаковского района Тверской области, назначение: сооружения трубопроводного транспорта, протяженность 3521 м, адрес (местонахождение) объекта: обл. Тверская, р-н Конаковский, с/п «Завидово», д. Кабаново				
(наименование объекта)				
Сведения о местоположении границ охранной зоны газораспределительной сети				
179	259779,531	2314774,624	картометрический, 0.2 м	—
180	259783,197	2314774,876	картометрический, 0.2 м	—
181	259789,933	2314776,854	картометрический, 0.2 м	—
182	259794,344	2314772,924	картометрический, 0.2 м	—
183	259791,028	2314768,187	картометрический, 0.2 м	—
184	259790,451	2314765,68	картометрический, 0.2 м	—
185	259790,629	2314760,965	картометрический, 0.2 м	—
186	259800,218	2314744,808	картометрический, 0.2 м	—
187	259807,162	2314732,557	картометрический, 0.2 м	—
188	259813,72	2314719,074	картометрический, 0.2 м	—
189	259818,161	2314706,494	картометрический, 0.2 м	—
190	259820,816	2314696,258	картометрический, 0.2 м	—
191	259823,513	2314682,46	картометрический, 0.2 м	—
192	259824,729	2314669,867	картометрический, 0.2 м	—
193	259824,521	2314660,019	картометрический, 0.2 м	—
194	259823,15	2314648,687	картометрический, 0.2 м	—
195	259819,037	2314629,547	картометрический, 0.2 м	—
196	259812,944	2314631,396	картометрический, 0.2 м	—
197	259817,636	2314651,635	картометрический, 0.2 м	—
198	259814,935	2314652,164	картометрический, 0.2 м	—
199	259815,197	2314659,068	картометрический, 0.2 м	—
200	259814,786	2314674,865	картометрический, 0.2 м	—
201	259814,112	2314683,153	картометрический, 0.2 м	—
202	259811,892	2314696,837	картометрический, 0.2 м	—
203	259809,938	2314704,97	картометрический, 0.2 м	—
204	259806,446	2314715,188	картометрический, 0.2 м	—
205	259800,566	2314727,21	картометрический, 0.2 м	—
206	259795,285	2314736,295	картометрический, 0.2 м	—
207	259787,231	2314748,222	картометрический, 0.2 м	—
208	259775,998	2314762,009	картометрический, 0.2 м	—
209	259766,178	2314772,371	картометрический, 0.2 м	—
210	259753,633	2314783,365	картометрический, 0.2 м	—
211	259738,005	2314794,002	картометрический, 0.2 м	—
212	259724,604	2314800,758	картометрический, 0.2 м	—
213	259708,321	2314806,694	картометрический, 0.2 м	—
214	259693,848	2314810,859	картометрический, 0.2 м	—
215	259682,018	2314813,912	картометрический, 0.2 м	—
216	259681,018	2314810,039	картометрический, 0.2 м	—
217	259692,795	2314806,999	картометрический, 0.2 м	—
218	259707,081	2314802,888	картометрический, 0.2 м	—
219	259723,013	2314797,08	картометрический, 0.2 м	—
220	259735,971	2314790,548	картометрический, 0.2 м	—

Сведения о границах охранной зоны газораспределительной сети				
Распределительный газопровод среднего давления в районе д. Кабаново Конаковского района Тверской области, назначение: сооружения трубопроводного транспорта, протяженность 3521 м, адрес (местонахождение) объекта: обл. Тверская, р-н Конаковский, с/п «Завидово», д. Кабаново				
(наименование объекта)				
Сведения о местоположении границ охранной зоны газораспределительной сети				
221	259751,18	2314780,196	картометрический, 0.2 м	—
222	259763,402	2314769,485	картометрический, 0.2 м	—
223	259772,992	2314759,366	картометрический, 0.2 м	—
224	259784,016	2314745,835	картометрический, 0.2 м	—
225	259791,895	2314734,168	картометрический, 0.2 м	—
226	259797,035	2314725,324	картометрический, 0.2 м	—
227	259802,742	2314713,656	картометрический, 0.2 м	—
228	259806,092	2314703,853	картометрический, 0.2 м	—
229	259807,968	2314696,048	картометрический, 0.2 м	—
230	259810,138	2314682,67	картометрический, 0.2 м	—
231	259810,79	2314674,651	картометрический, 0.2 м	—
232	259811,195	2314659,092	картометрический, 0.2 м	—
233	259810,809	2314648,896	картометрический, 0.2 м	—
234	259812,804	2314648,505	картометрический, 0.2 м	—
235	259808,8	2314631,232	картометрический, 0.2 м	—
236	259804,686	2314620,817	картометрический, 0.2 м	—
237	259798,459	2314606,611	картометрический, 0.2 м	—
238	259791,03	2314596,67	картометрический, 0.2 м	—
239	259786,875	2314593,329	картометрический, 0.2 м	—
240	259785,057	2314588,566	картометрический, 0.2 м	—
241	259774,618	2314578,192	картометрический, 0.2 м	—
242	259782,4	2314565,661	картометрический, 0.2 м	—
243	259821,488	2314492,375	картометрический, 0.2 м	—
244	259861,221	2314418,687	картометрический, 0.2 м	—
245	259874,377	2314393,16	картометрический, 0.2 м	—
246	259899,274	2314355,714	картометрический, 0.2 м	—
247	259915,026	2314338,319	картометрический, 0.2 м	—
248	259936,984	2314317,67	картометрический, 0.2 м	—
249	259965,186	2314295,956	картометрический, 0.2 м	—
250	260047,568	2314238,797	картометрический, 0.2 м	—
251	260134,54	2314182,662	картометрический, 0.2 м	—
252	260222,195	2314135,432	картометрический, 0.2 м	—
253	260252,953	2314120,896	картометрический, 0.2 м	—
254	260278,277	2314110,14	картометрический, 0.2 м	—
255	260286,049	2314107,864	картометрический, 0.2 м	—
256	260315,636	2314101,817	картометрический, 0.2 м	—
257	260338,234	2314100,044	картометрический, 0.2 м	—
258	260357,98	2314099,699	картометрический, 0.2 м	—
259	260380,403	2314101,343	картометрический, 0.2 м	—
260	260422,041	2314109,008	картометрический, 0.2 м	—
261	260438,647	2314112,594	картометрический, 0.2 м	—
262	260450,781	2314116,022	картометрический, 0.2 м	—

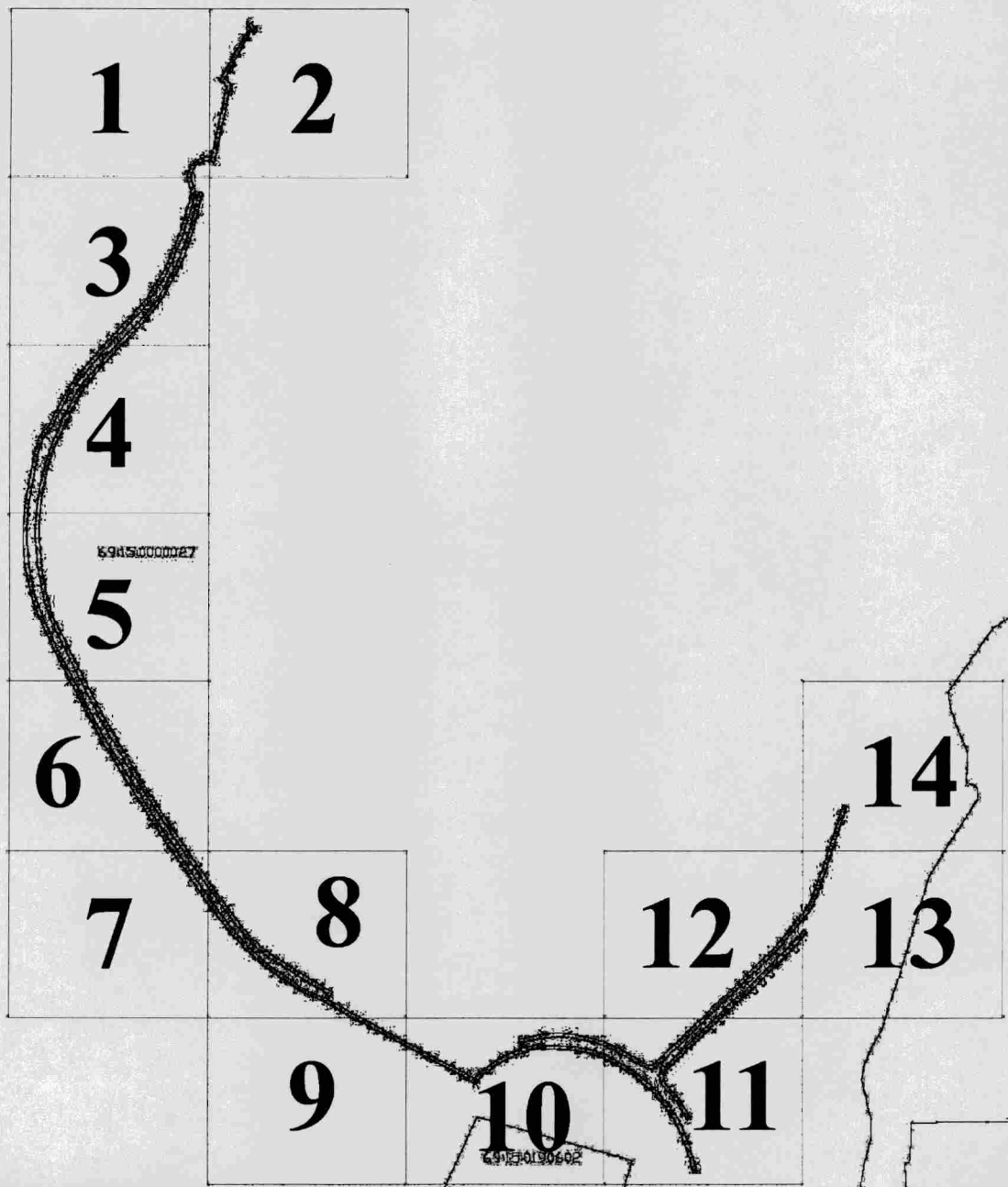
Сведения о границах охранной зоны газораспределительной сети				
Распределительный газопровод среднего давления в районе д. Кабаново Конаковского района Тверской области, назначение: сооружения трубопроводного транспорта, протяженность 3521 м, адрес (местонахождение) объекта: обл. Тверская, р-н Конаковский, с/п «Завидово», д. Кабаново				
(наименование объекта)				
Сведения о местоположении границ охранной зоны газораспределительной сети				
263	260454,33	2314117,518	картометрический, 0.2 м	—
264	260457,101	2314119,456	картометрический, 0.2 м	—
265	260460,856	2314123,54	картометрический, 0.2 м	—
266	260464,442	2314126,556	картометрический, 0.2 м	—
267	260470,863	2314129,519	картометрический, 0.2 м	—
268	260491,345	2314140,243	картометрический, 0.2 м	—
269	260511,345	2314152,577	картометрический, 0.2 м	—
270	260518,146	2314157,605	картометрический, 0.2 м	—
271	260554,154	2314189,162	картометрический, 0.2 м	—
272	260589,076	2314222,351	картометрический, 0.2 м	—
273	260598,698	2314229,451	картометрический, 0.2 м	—
274	260626,765	2314247,37	картометрический, 0.2 м	—
275	260664,69	2314263,686	картометрический, 0.2 м	—
276	260699,037	2314274,12	картометрический, 0.2 м	—
277	260709,151	2314276,577	картометрический, 0.2 м	—
278	260711,793	2314276,099	картометрический, 0.2 м	—
279	260721,25	2314272,382	картометрический, 0.2 м	—
280	260725,212	2314271,789	картометрический, 0.2 м	—
281	260731,437	2314272,498	картометрический, 0.2 м	—
282	260739,284	2314277,347	картометрический, 0.2 м	—
283	260745,374	2314286,101	картометрический, 0.2 м	—
284	260746,662	2314294,355	картометрический, 0.2 м	—
285	260745,822	2314297,791	картометрический, 0.2 м	—
286	260820,1	2314313,529	картометрический, 0.2 м	—
287	260826,474	2314306,158	картометрический, 0.2 м	—
288	260878,496	2314335,296	картометрический, 0.2 м	—
289	260881,35	2314333,137	картометрический, 0.2 м	—
290	260886,2	2314339,221	картометрический, 0.2 м	—
291	260877,654	2314345,969	картометрический, 0.2 м	—
71	260875,175	2314342,83	картометрический, 0.2 м	—

Сведения о границах охранной зоны газораспределительной сети


Распределительный газопровод среднего давления в районе д. Кабаново Конаковского района Тверской области, назначение: сооружения трубопроводного транспорта, протяженность 3521 м, адрес (местонахождение) объекта: обл. Тверская, р-н Конаковский, с/п «Завидово», д. Кабаново (наименование объекта)

Графическое описание местоположения границ охранной зоны газораспределительной сети


Обзорная схема



Используемые условные знаки и обозначения:



- граница охранной зоны газопровода



- граница квартала кадастрового деления

69:00:0000000 - номер квартала кадастрового деления

Сведения о границах охранной зоны газораспределительной сети


Распределительный газопровод среднего давления в районе д. Кабаново Конаковского района Тверской области, назначение: сооружения трубопроводного транспорта, протяженность 3521 м, адрес (местонахождение) объекта: обл. Тверская, р-н Конаковский, с/п «Завидово», д. Кабаново
(наименование объекта)

Графическое описание местоположения границ охранной зоны газораспределительной сети

Лист 1



Используемые условные знаки и обозначения:



- граница охранной зоны газопровода



- граница квартала кадастрового деления

69:00:000000 - номер квартала кадастрового деления

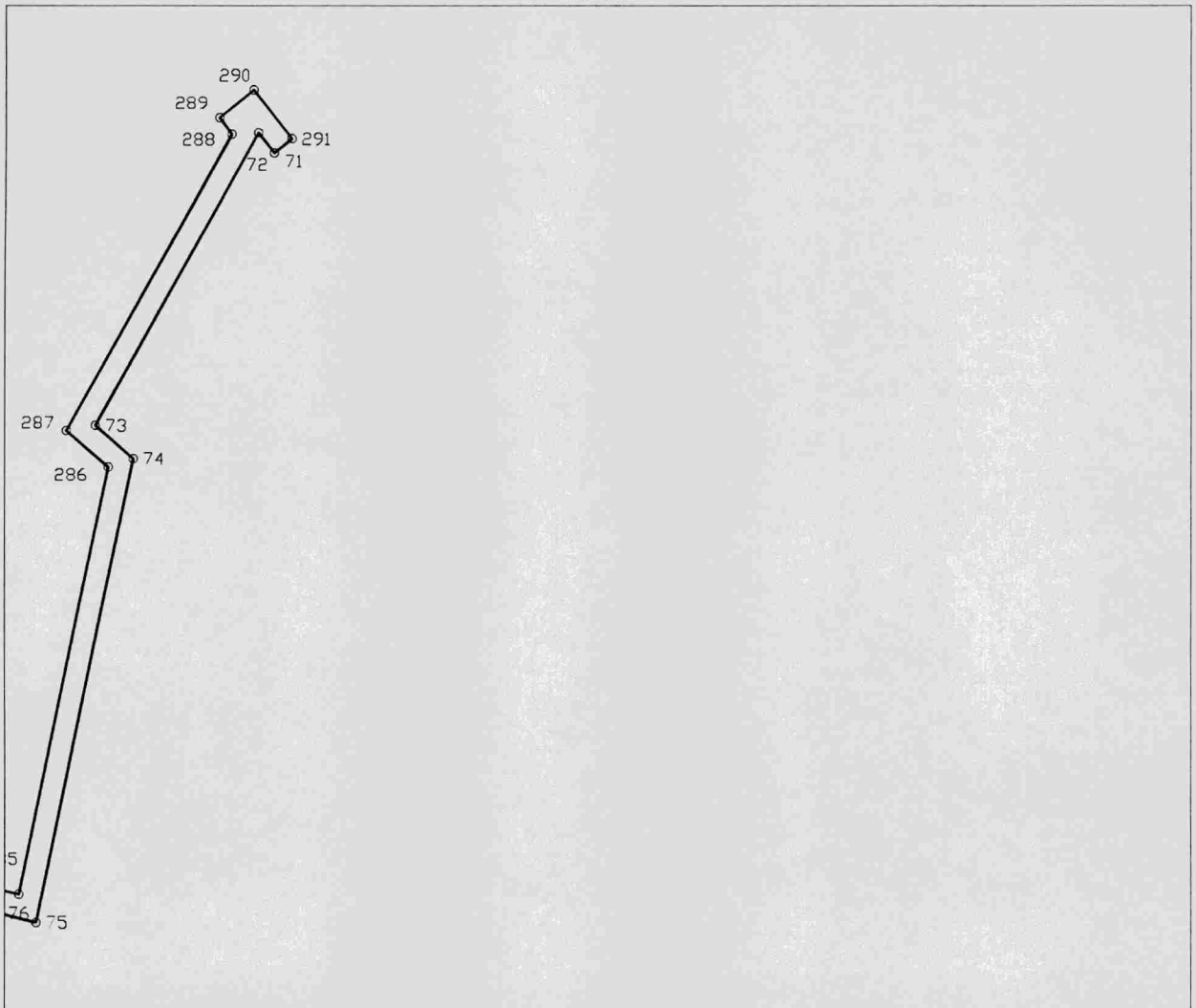
Сведения о границах охранной зоны газораспределительной сети

Распределительный газопровод среднего давления в районе д. Кабаново Конаковского района Тверской области, назначение: сооружения трубопроводного транспорта, протяженность 3521 м, адрес (местонахождение) объекта: обл. Тверская, р-н Конаковский, с/п «Завидово», д. Кабаново


(наименование объекта)

Графическое описание местоположения границ охранной зоны газораспределительной сети

Лист 2



Используемые условные знаки и обозначения:



- граница охранной зоны газопровода



- граница квартала кадастрового деления

69:00:0000000 - номер квартала кадастрового деления

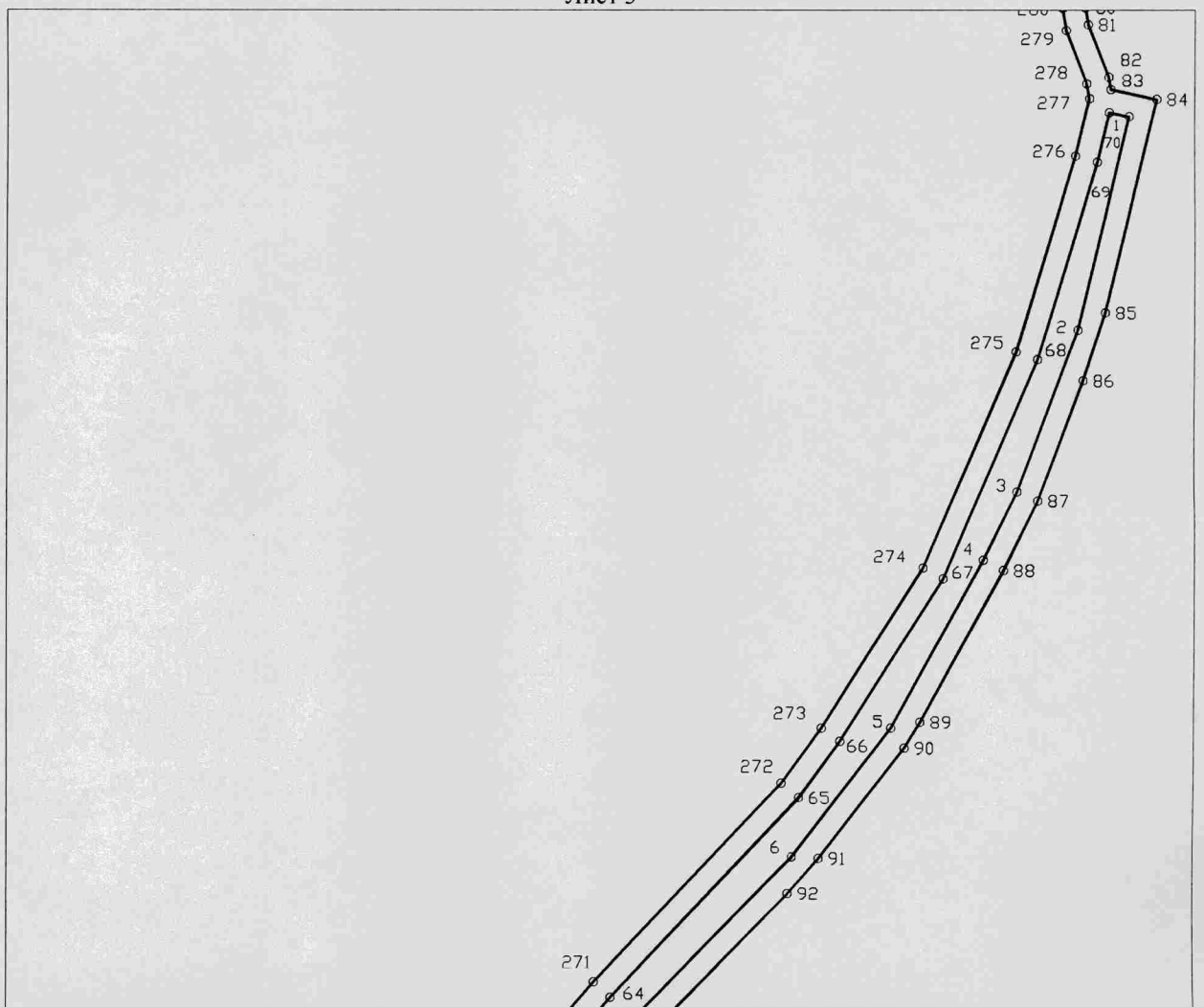
Сведения о границах охранной зоны газораспределительной сети

Распределительный газопровод среднего давления в районе д. Кабаново Конаковского района Тверской области, назначение: сооружения трубопроводного транспорта, протяженность 3521 м, адрес (местонахождение) объекта: обл. Тверская, р-н Конаковский, с/п «Завидово», д. Кабаново


(наименование объекта)

Графическое описание местоположения границ охранной зоны газораспределительной сети

Лист 3



Используемые условные знаки и обозначения:



- граница охранной зоны газопровода



- граница квартала кадастрового деления

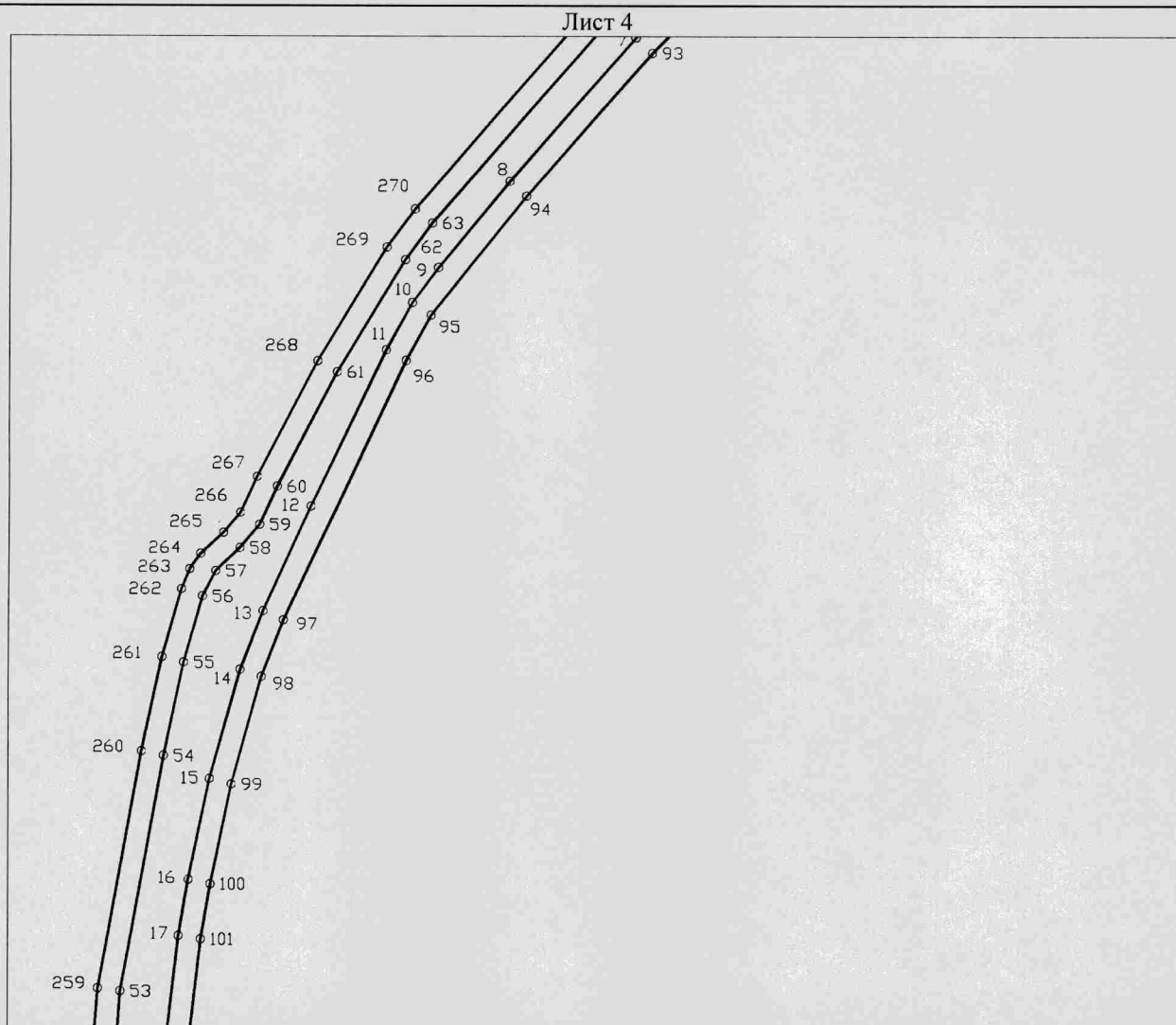
69:00:0000000 - номер квартала кадастрового деления

Сведения о границах охранной зоны газораспределительной сети

Распределительный газопровод среднего давления в районе д. Кабаново Конаковского района Тверской области, назначение: сооружения трубопроводного транспорта, протяженность 3521 м, адрес (местонахождение) объекта: обл. Тверская, р-н Конаковский, с/п «Завидово», д. Кабаново

(наименование объекта)

Графическое описание местоположения границ охранной зоны газораспределительной сети



Используемые условные знаки и обозначения:

- граница охранной зоны газопровода
 - граница квартала кадастрового деления

69:00:0000000 - номер квартала кадастрового деления

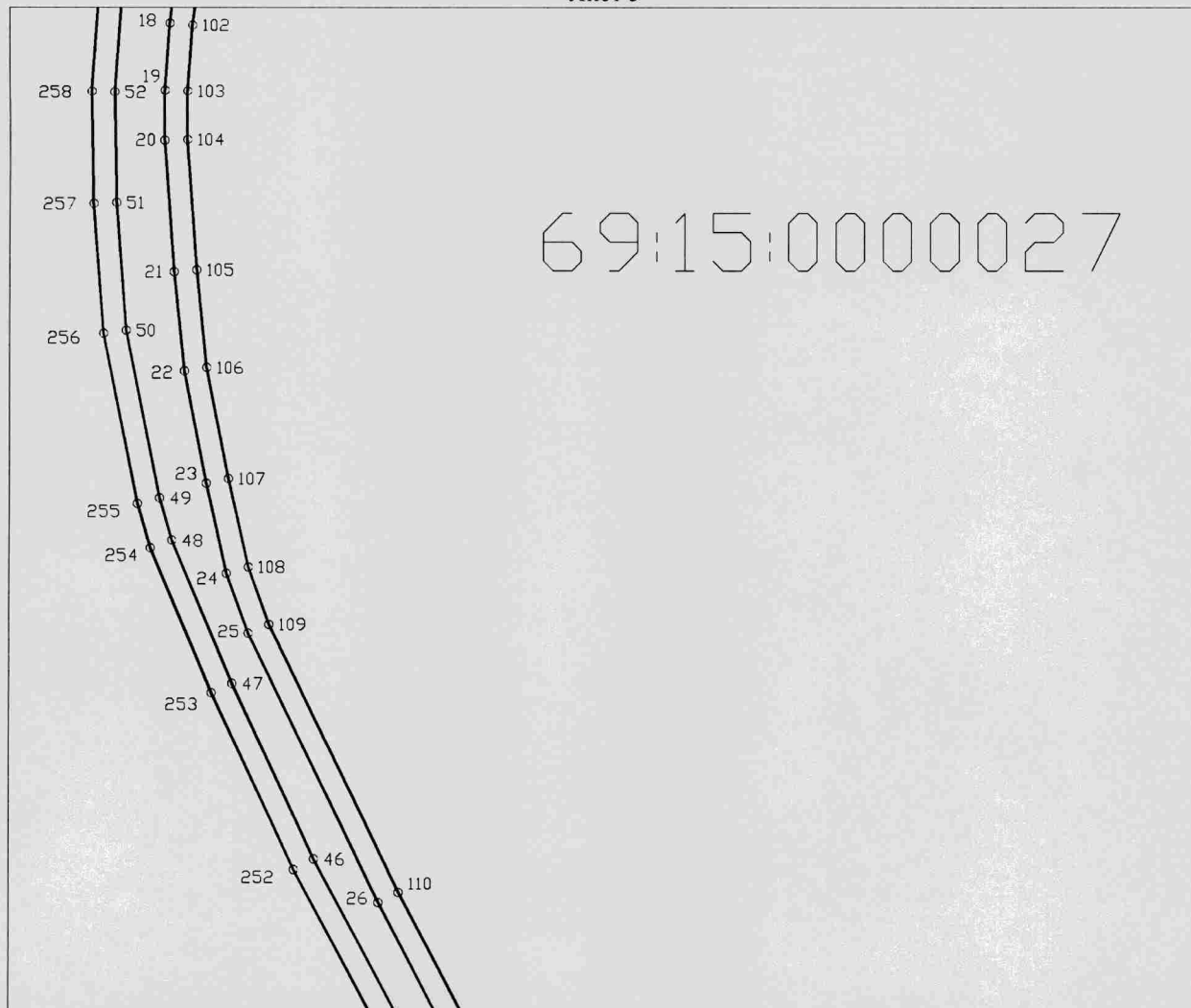
Сведения о границах охранной зоны газораспределительной сети

Распределительный газопровод среднего давления в районе д. Кабаново Конаковского района Тверской области, назначение: сооружения трубопроводного транспорта, протяженность 3521 м, адрес (местонахождение) объекта: обл. Тверская, р-н Конаковский, с/п «Завидово», д. Кабаново

(наименование объекта)

Графическое описание местоположения границ охранной зоны газораспределительной сети

Лист 5



Используемые условные знаки и обозначения:



- граница охранной зоны газопровода

- граница квартала кадастрового деления

69:00:0000000 - номер квартала кадастрового деления

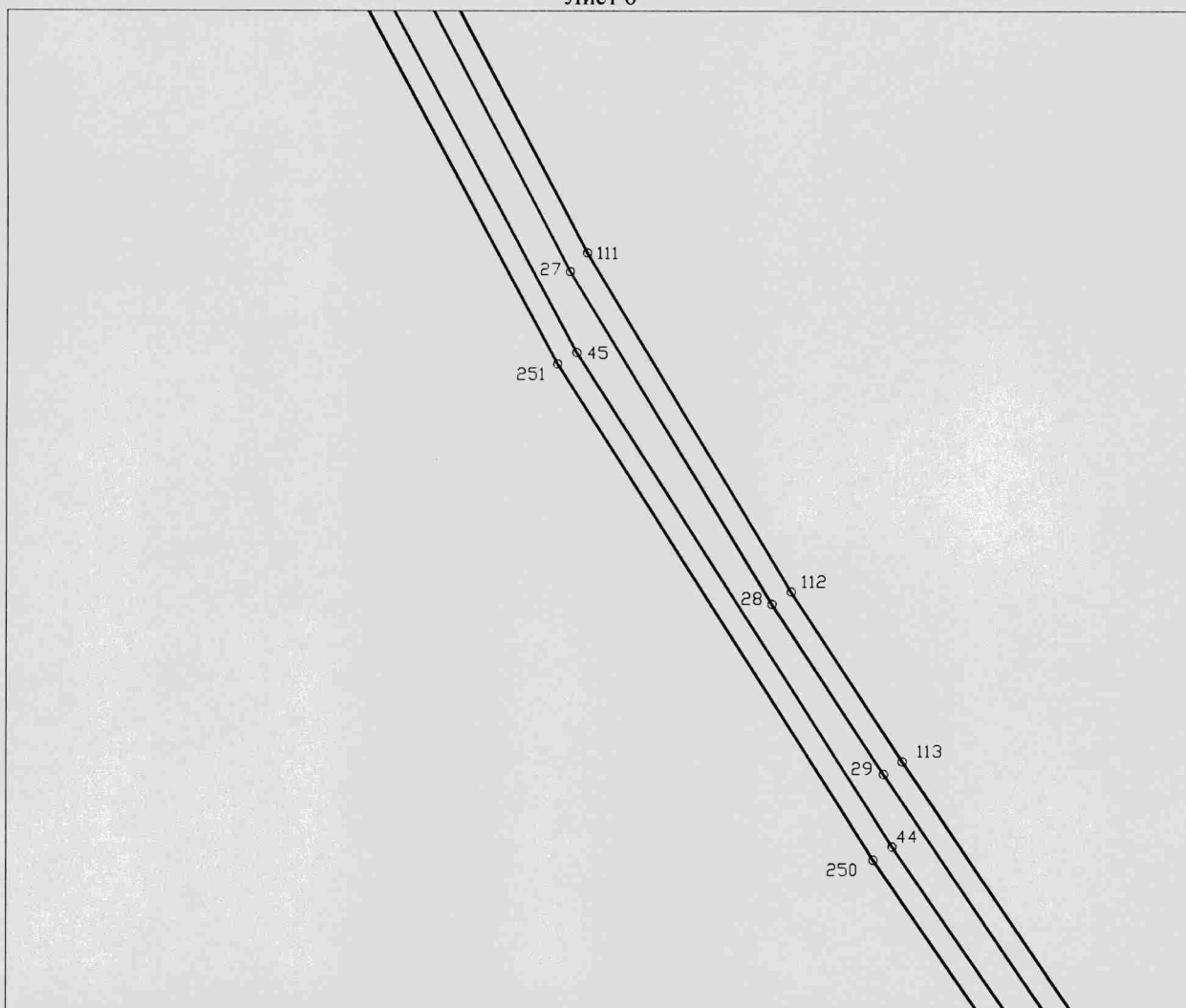
Сведения о границах охранной зоны газораспределительной сети

Распределительный газопровод среднего давления в районе д. Кабаново Конаковского района Тверской области, назначение: сооружения трубопроводного транспорта, протяженность 3521 м, адрес (местонахождение) объекта: обл. Тверская, р-н Конаковский, с/п «Завидово», д. Кабаново


(наименование объекта)

Графическое описание местоположения границ охранной зоны газораспределительной сети

Лист 6



Используемые условные знаки и обозначения:



- граница охранной зоны газопровода



- граница квартала кадастрового деления

69:00:0000000 - номер квартала кадастрового деления


Сведения о границах охранной зоны газораспределительной сети

Распределительный газопровод среднего давления в районе д. Кабаново Конаковского района
Тверской области, назначение: сооружения трубопроводного транспорта, протяженность 3521 м, адрес
(местонахождение) объекта: обл. Тверская, р-н Конаковский, с/п «Завидово», д. Кабаново



(наименование объекта)

Графическое описание местоположения границ охранной зоны газораспределительной сети

Лист 7



Используемые условные знаки и обозначения:

-  - граница охранной зоны газопровода
 - граница квартала кадастрового деления
69:00:0000000 - номер квартала кадастрового деления

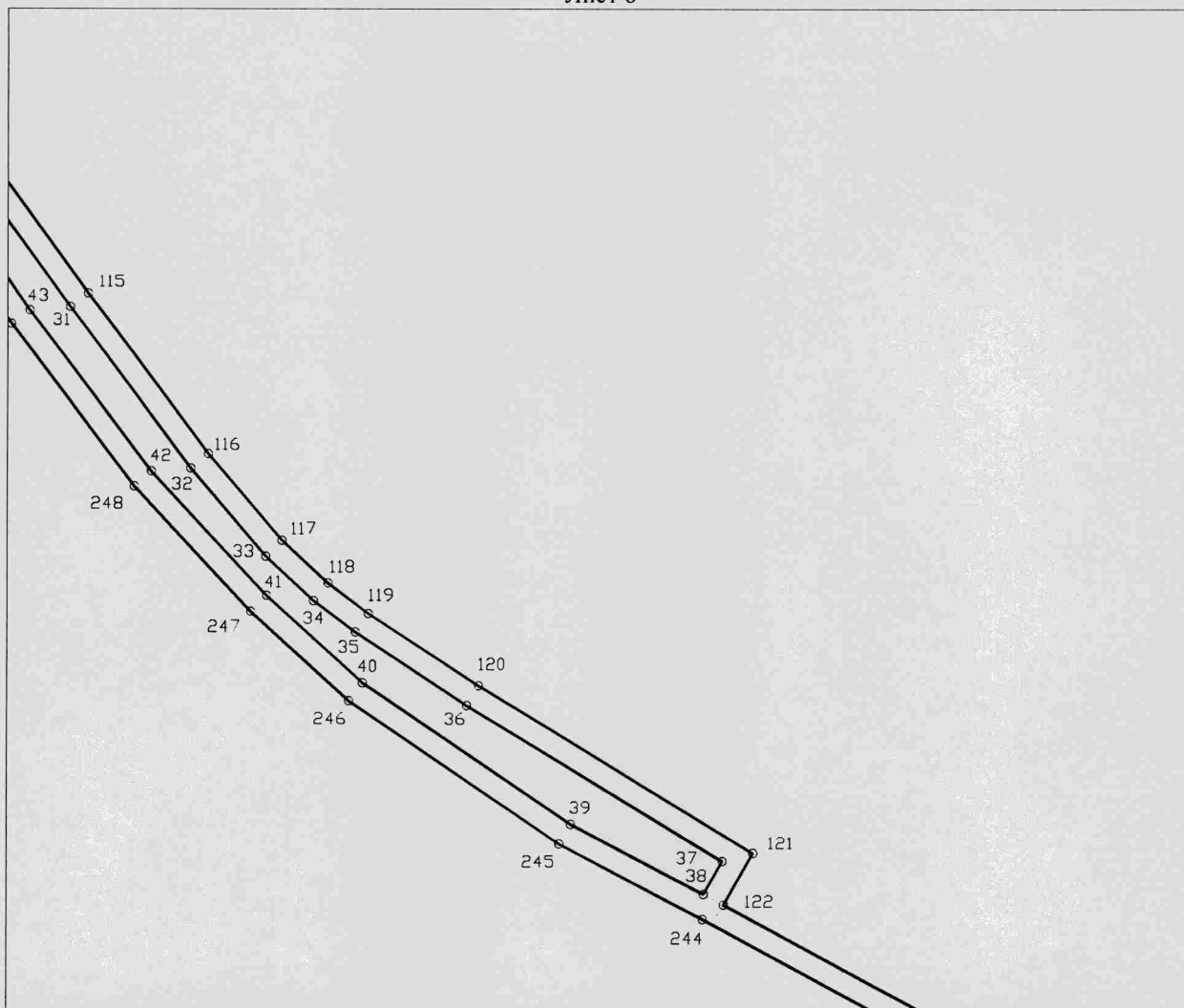
Сведения о границах охранной зоны газораспределительной сети

Распределительный газопровод среднего давления в районе д. Кабаново Конаковского района Тверской области, назначение: сооружения трубопроводного транспорта, протяженность 3521 м, адрес (местонахождение) объекта: обл. Тверская, р-н Конаковский, с/п «Завидово», д. Кабаново

(наименование объекта)

Графическое описание местоположения границ охранной зоны газораспределительной сети

Лист 8



Используемые условные знаки и обозначения:



- граница охранной зоны газопровода



- граница квартала кадастрового деления

69:00:0000000 - номер квартала кадастрового деления

Сведения о границах охранной зоны газораспределительной сети

Распределительный газопровод среднего давления в районе д. Кабаново Конаковского района Тверской области, назначение: сооружения трубопроводного транспорта, протяженность 3521 м, адрес (местонахождение) объекта: обл. Тверская, р-н Конаковский, с/п «Завидово», д. Кабаново


(наименование объекта)

Графическое описание местоположения границ охранной зоны газораспределительной сети

Лист 9



Используемые условные знаки и обозначения:



- граница охранной зоны газопровода



- граница квартала кадастрового деления

69:00:0000000 - номер квартала кадастрового деления

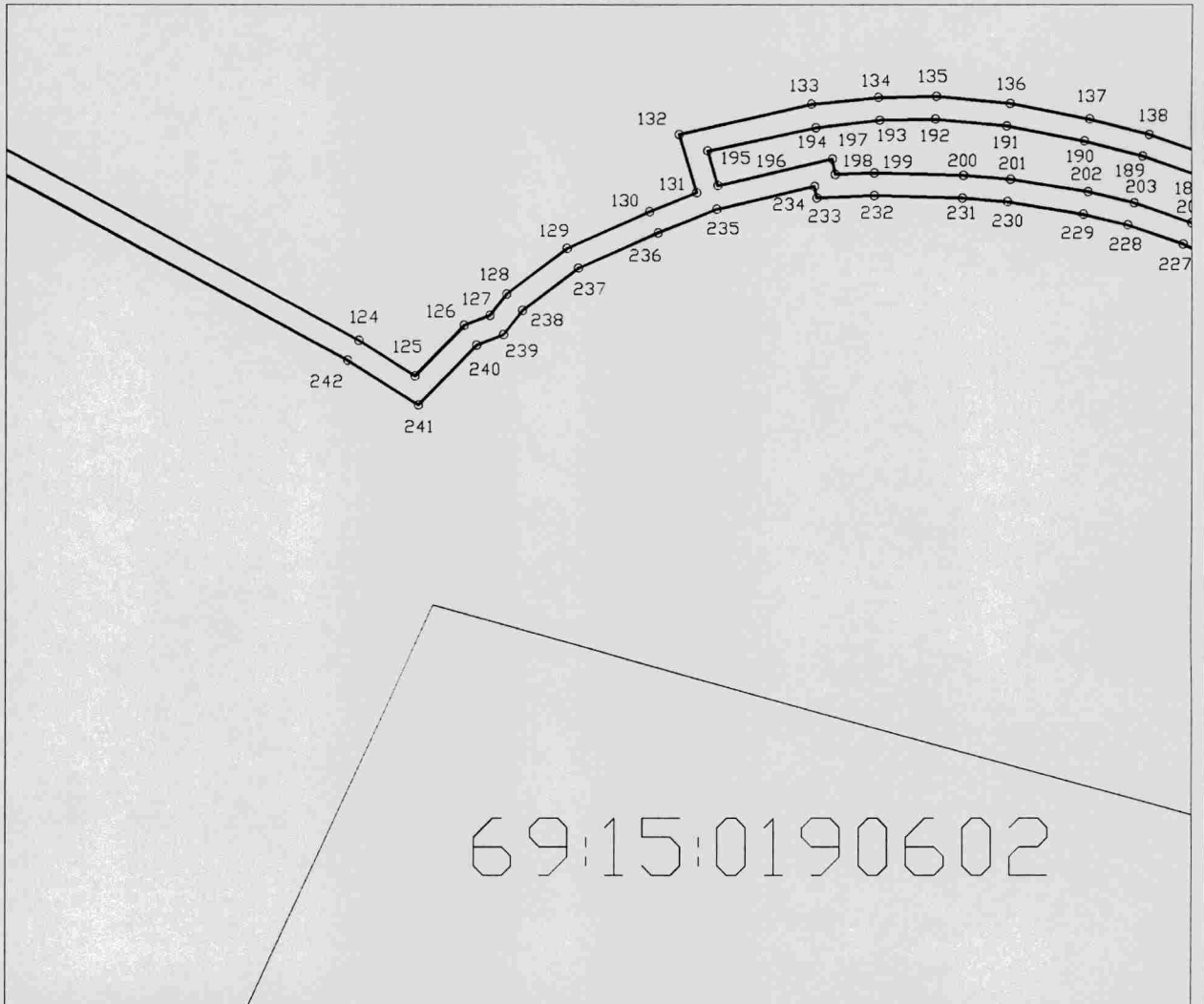
Сведения о границах охранной зоны газораспределительной сети

Распределительный газопровод среднего давления в районе д. Кабаново Конаковского района Тверской области, назначение: сооружения трубопроводного транспорта, протяженность 3521 м, адрес (местонахождение) объекта: обл. Тверская, р-н Конаковский, с/п «Завидово», д. Кабаново


(наименование объекта)

Графическое описание местоположения границ охранной зоны газораспределительной сети

Лист 10



Используемые условные знаки и обозначения:



- граница охранной зоны газопровода



- граница квартала кадастрового деления

69:00:0000000 - номер квартала кадастрового деления

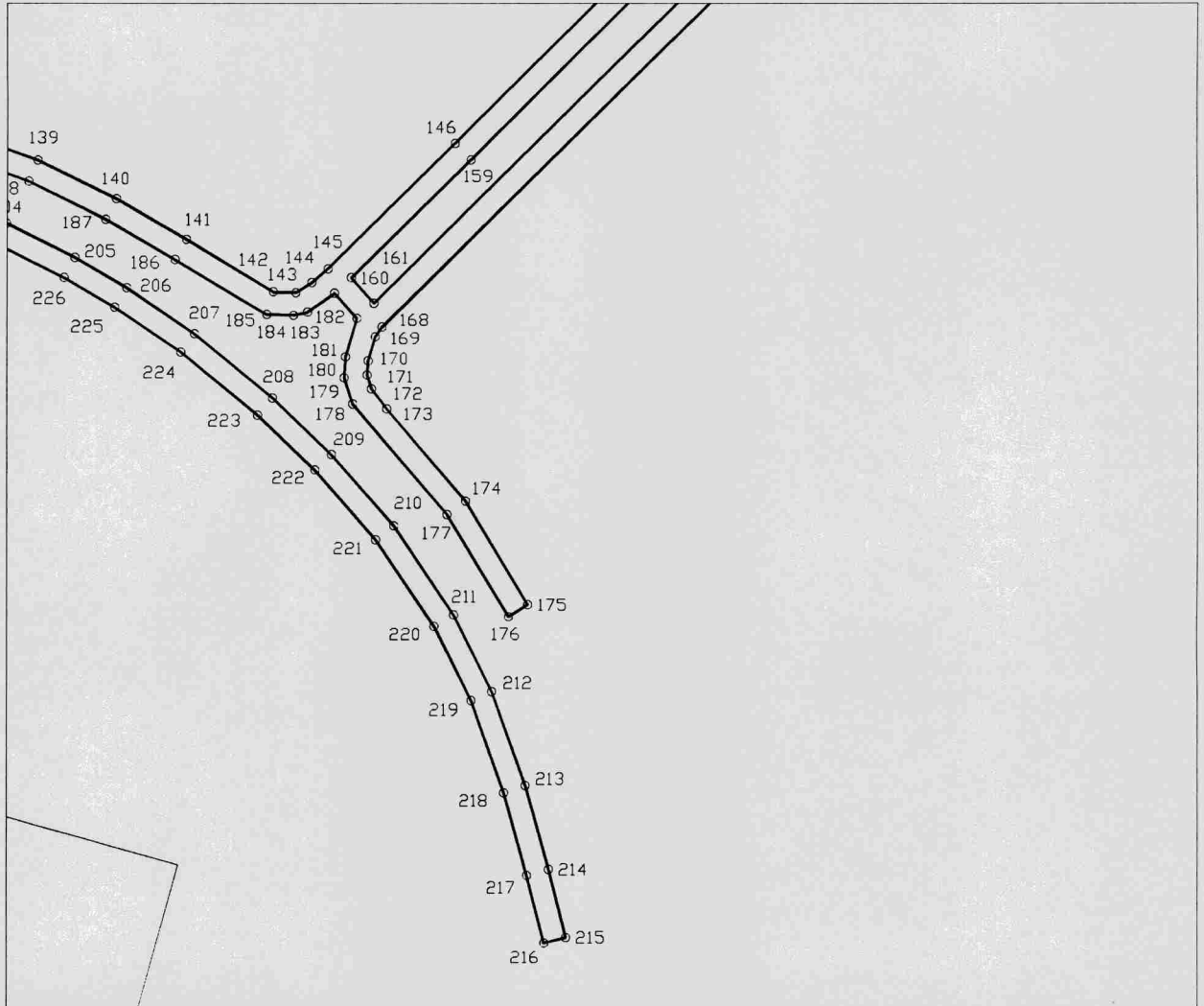
Сведения о границах охранной зоны газораспределительной сети

Распределительный газопровод среднего давления в районе д. Кабаново Конаковского района Тверской области, назначение: сооружения трубопроводного транспорта, протяженность 3521 м, адрес (местонахождение) объекта: обл. Тверская, р-н Конаковский, с/п «Завидово», д. Кабаново


(наименование объекта)

Графическое описание местоположения границ охранной зоны газораспределительной сети

Лист 11



Используемые условные знаки и обозначения:



- граница охранной зоны газопровода

- граница квартала кадастрового деления

69:00:0000000 - номер квартала кадастрового деления

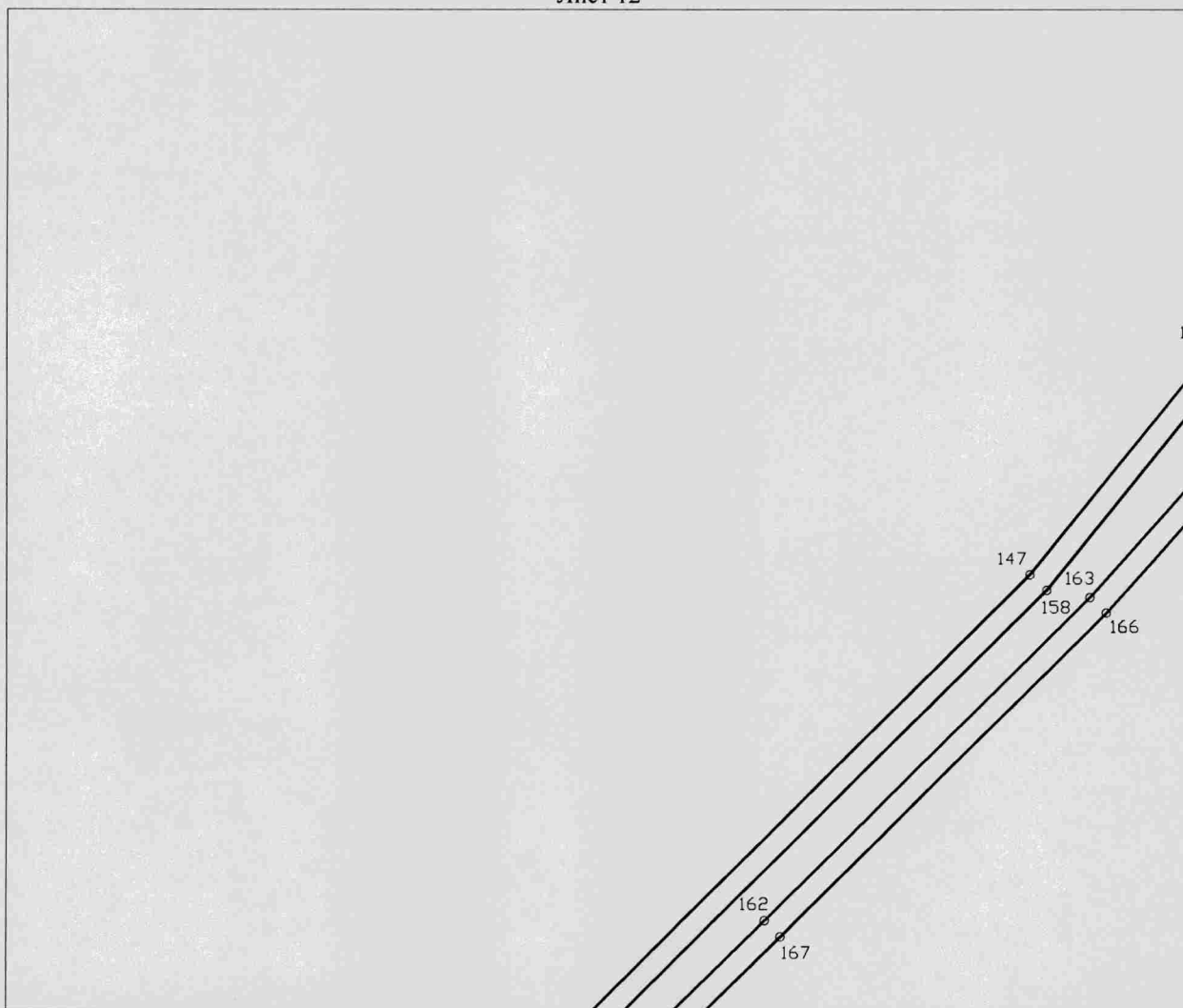
Сведения о границах охранной зоны газораспределительной сети

Распределительный газопровод среднего давления в районе д. Кабаново Конаковского района Тверской области, назначение: сооружения трубопроводного транспорта, протяженность 3521 м, адрес (местонахождение) объекта: обл. Тверская, р-н Конаковский, с/п «Завидово», д. Кабаново


(наименование объекта)

Графическое описание местоположения границ охранной зоны газораспределительной сети

Лист 12



Используемые условные знаки и обозначения:



- граница охранной зоны газопровода



- граница квартала кадастрового деления

69:00:0000000 - номер квартала кадастрового деления

Сведения о границах охранной зоны газораспределительной сети

Распределительный газопровод среднего давления в районе д. Кабаново Конаковского района Тверской области, назначение: сооружения трубопроводного транспорта, протяженность 3521 м, адрес (местонахождение) объекта: обл. Тверская, р-н Конаковский, с/п «Завидово», д. Кабаново


(наименование объекта)

Графическое описание местоположения границ охранной зоны газораспределительной сети

Лист 13



Используемые условные знаки и обозначения:



- граница охранной зоны газопровода



- граница квартала кадастрового деления

69:00:0000000 - номер квартала кадастрового деления

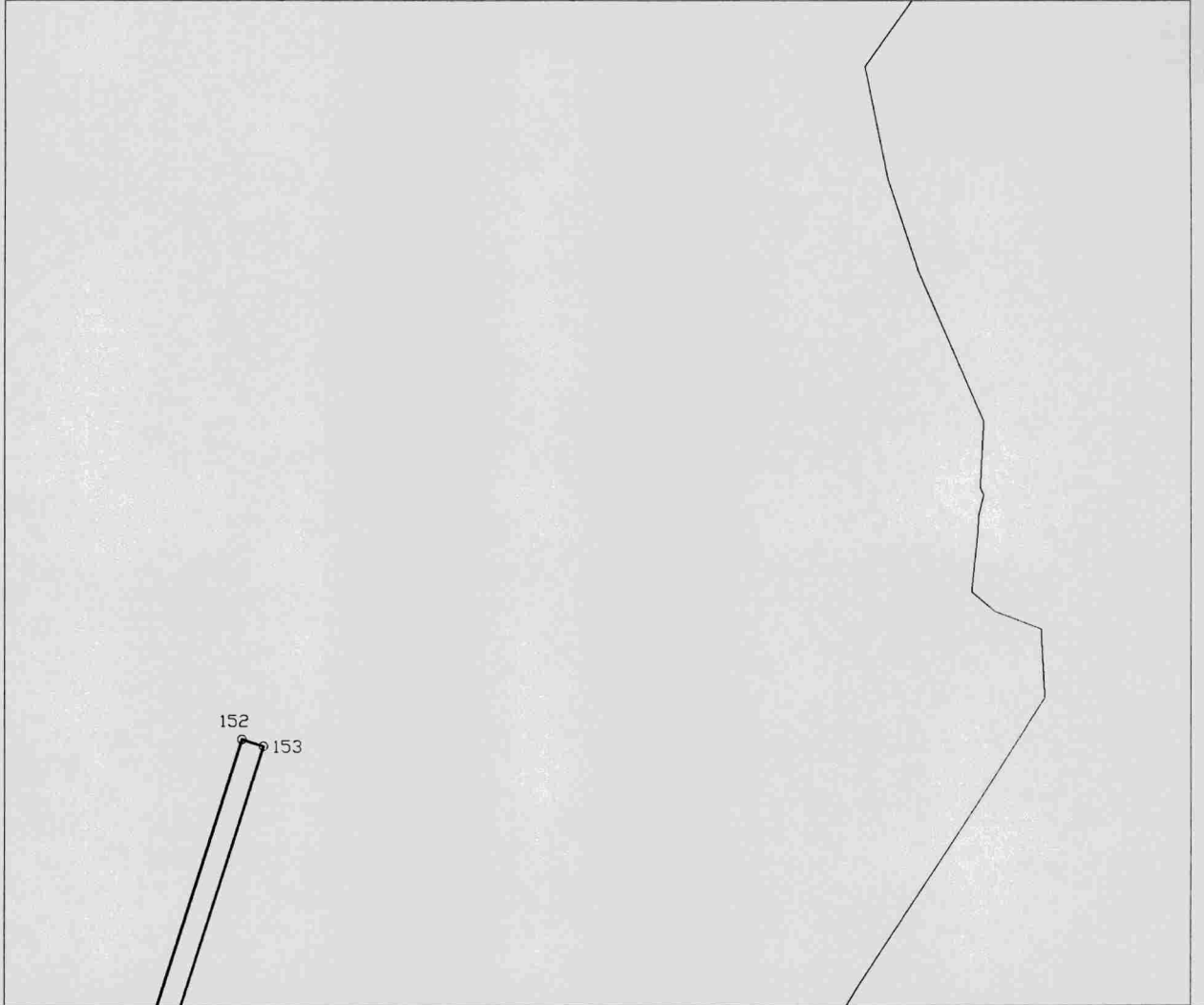
Сведения о границах охранной зоны газораспределительной сети

Распределительный газопровод среднего давления в районе д. Кабаново Конаковского района
Тверской области, назначение: сооружения трубопроводного транспорта, протяженность 3521 м, адрес
(местонахождение) объекта: обл. Тверская, р-н Конаковский, с/п «Завидово», д. Кабаново


(наименование объекта)

Графическое описание местоположения границ охранной зоны газораспределительной сети

Лист 14



Используемые условные знаки и обозначения:



- граница охранной зоны газопровода



- граница квартала кадастрового деления

69:00:0000000 - номер квартала кадастрового деления

Приложение 9
к постановлению Правительства
Тверской области
от 27.10.2016 № 335-пп

Сведения о границах охранной зоны газораспределительной сети		
Сооружение, назначение: нежилое: городского коммунального хозяйства, газоснабжения, протяженность 800 м, количество этажей: 0, в том числе подземных: 0, адрес (местонахождение) объекта: Тверская область, р-н Торжокский, с/п Будовское, п. Славный. Газопровод среднего и низкого давления в пос. Славный с закольцовкой газопровода д. Яковлевское Торжокского района Тверской области (наименование объекта)		
Сведения об охранной зоне газораспределительной сети		
№ п/п	Характеристики зоны	Описание характеристик
1	Местоположение зоны	Местоположение: Тверская область, Торжокский район Вид зоны: Охранная зона инженерных коммуникаций Тип зоны: Охранная зона газопровода Номер зоны: б/н Индекс зоны: - Охраняемый объект: «Сооружение, назначение: нежилое: городского коммунального хозяйства, газоснабжения, протяженность 800 м, количество этажей: 0, в том числе подземных: 0, адрес (местонахождение) объекта: Тверская область, р-н Торжокский, с/п Будовское, п. Славный. Газопровод среднего и низкого давления в пос. Славный с закольцовкой газопровода д. Яковлевское Торжокского района Тверской области»
2	Площадь зоны +/- величина погрешности определения площади (Р +/- Дельта Р)	3420 кв. м ±41 кв. м
3	Иные характеристики зоны	Ограничение использования объектов недвижимости в границах охранной зоны предусмотрено пунктом 14 Правил охраны газораспределительных сетей, утвержденных постановлением Правительства Российской Федерации от 20.11.2000 № 878 (далее – Правила), согласно которому на земельные участки, входящие в охранные зоны газораспределительных сетей, в целях предупреждения их повреждения или нарушения условий их нормальной эксплуатации налагаются ограничения (обременения), которыми запрещается лицам, указанным в пункте 2 Правил: <ul style="list-style-type: none"> а) строить объекты жилищно-гражданского и производственного назначения; б) сносить и реконструировать мосты, коллекторы, автомобильные и железные дороги с расположенными на них газораспределительными сетями без предварительного выноса этих газопроводов по согласованию с эксплуатационными организациями; в) разрушать берегоукрепительные сооружения, водопропускные устройства, земляные и иные сооружения, предохраняющие газораспределительные сети от разрушений; г) перемещать, повреждать, засыпать и уничтожать опознавательные знаки, контрольно-измерительные пункты и другие устройства газораспределительных сетей; д) устраивать свалки и склады, разливать растворы кислот, солей, щелочей и других химически активных веществ; е) огораживать и перегораживать охранные зоны, препятствовать доступу персонала эксплуатационных организаций к газораспределительным сетям, проведению обслуживания и

Сведения о границах охранной зоны газораспределительной сети		
Сооружение, назначение: нежилое: городского коммунального хозяйства, газоснабжения, протяженность 800 м, количество этажей: 0, в том числе подземных: 0, адрес (местонахождение) объекта: Тверская область, р-н Торжокский, с/п Будовское, п. Славный. Газопровод среднего и низкого давления в пос. Славный с закольцовкой газопровода д. Яковлевское Торжокского района Тверской области		
(наименование объекта)		
Сведения об охранной зоне газораспределительной сети		
№ п/п	Характеристики зоны	Описание характеристик
		устранению повреждений газораспределительных сетей; ж) разводить огонь и размещать источники огня; з) рыть погреба, копать и обрабатывать почву сельскохозяйственными и мелиоративными орудиями и механизмами на глубину более 0,3 м; и) открывать калитки и двери газорегуляторных пунктов, станций катодной и дренажной защиты, люки подземных колодцев, включать или отключать электроснабжение средств связи, освещения и систем телемеханики; к) набрасывать, приставлять и привязывать к опорам и надземным газопроводам, ограждениям и зданиям газораспределительных сетей посторонние предметы, лестницы, влезать на них; л) самовольно подключаться к газораспределительным сетям

Сведения о границах охранной зоны газораспределительной сети				
Сооружение, назначение: нежилое: городского коммунального хозяйства, газоснабжения, протяженность 800 м, количество этажей: 0, в том числе подземных: 0, адрес (местонахождение) объекта: Тверская область, р-н Торжокский, с/п Будовское, п. Славный. Газопровод среднего и низкого давления в пос. Славный с закольцовкой газопровода д. Яковлевское Торжокского района Тверской области				
(наименование объекта)				
Сведения о местоположении границ охранной зоны газораспределительной сети				
1. Система координат: СК кадастрового округа, зона 2				
2. Перечень координат характерных точек границ охранной зоны газораспределительной сети				
Обозначение характерных точек границы	Координаты, м		Метод определения координат и средняя квадратическая погрешность положения характерной точки, (M _r), м	Описание закрепления точки
	X	Y		
1	317707,16	2222385,72	картометрический, 0.2 м	—
2	317708,12	2222389,6	картометрический, 0.2 м	—
3	317272,2	2222496,98	картометрический, 0.2 м	—
4	317218,69	2222161,02	картометрический, 0.2 м	—
5	317152,77	2222170,27	картометрический, 0.2 м	—
6	317152,22	2222166,31	картометрический, 0.2 м	—
7	317222,02	2222156,51	картометрический, 0.2 м	—
8	317275,47	2222492,06	картометрический, 0.2 м	—
1	317707,16	2222385,72	картометрический, 0.2 м	—

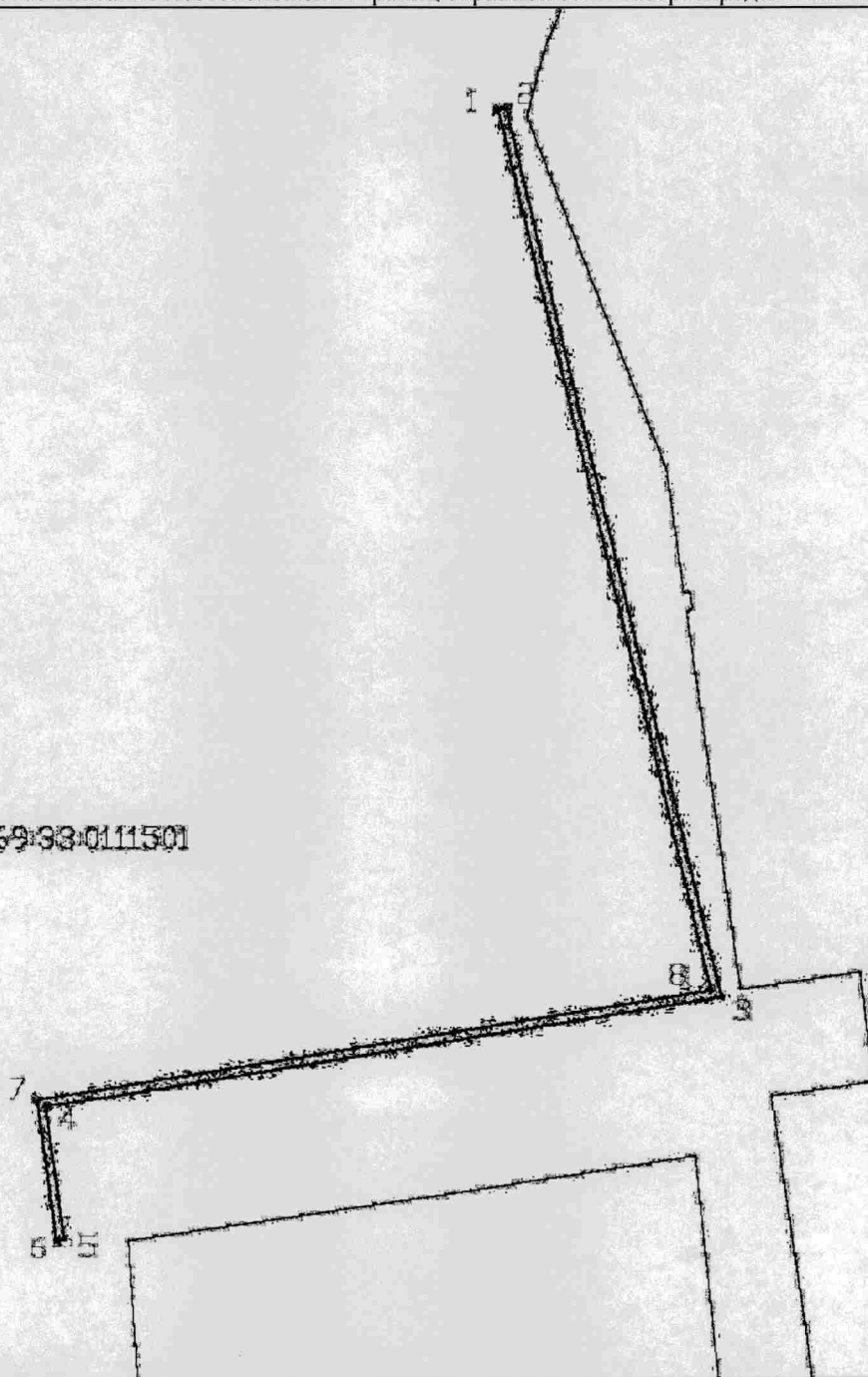
Сведения о границах охранной зоны газораспределительной сети

Сооружение, назначение: нежилое: городского коммунального хозяйства, газоснабжения, протяженность 800 м, количество этажей: 0, в том числе подземных: 0, адрес (местонахождение) объекта: Тверская область, р-н Торжокский, с/п Будовское, п. Славный. Газопровод среднего и низкого давления в пос. Славный с закольцовкой газопровода д. Яковлевское Торжокского района Тверской области



(наименование объекта)

Графическое описание местоположения границ охранной зоны газораспределительной сети

69:00:0111301



Используемые условные знаки и обозначения:

-  - граница охранной зоны газопровода
-  - граница квартала кадастрового деления
- 69:00:0000000 - номер квартала кадастрового деления

Приложение 10
к постановлению Правительства
Тверской области
от 27.10.2016 № 335-пп

Сведения о границах охранной зоны газораспределительной сети		
Газопровод высокого давления д. Б. Пищалино - д. Молозвино - д. Борки - д. Михальки Зубцовского сельского поселения Зубцовского района Тверской области, назначение: сооружения трубопроводного транспорта, протяженность 12512 м, адрес (местонахождение) объекта: Российская Федерация, Тверская область, Зубцовский район, с/п Зубцовское		
(наименование объекта)		
Сведения об охранной зоне газораспределительной сети		
№ п/п	Характеристики зоны	Описание характеристик
1	Местоположение зоны	Местоположение: Тверская область, Зубцовский район Вид зоны: Охранная зона инженерных коммуникаций Тип зоны: Охранная зона газопровода Номер зоны: б/н Индекс зоны: - Охраняемый объект: «Газопровод высокого давления д. Б. Пищалино - д. Молозвино - д. Борки - д. Михальки Зубцовского сельского поселения Зубцовского района Тверской области, назначение: сооружения трубопроводного транспорта, протяженность 12512 м, адрес (местонахождение) объекта: Российская Федерация, Тверская область, Зубцовский район, с/п Зубцовское»
2	Площадь зоны +/- величина погрешности определения площади (Р +/- Дельта Р)	45615 кв. м ± 150 кв. м
3	Иные характеристики зоны	Ограничение использования объектов недвижимости в границах охранной зоны предусмотрено пунктом 14 Правил охраны газораспределительных сетей, утвержденных постановлением Правительства Российской Федерации от 20.11.2000 № 878 (далее – Правила), согласно которому на земельные участки, входящие в охранные зоны газораспределительных сетей, в целях предупреждения их повреждения или нарушения условий их нормальной эксплуатации налагаются ограничения (обременения), которыми запрещается лицам, указанным в пункте 2 Правил: а) строить объекты жилищно-гражданского и производственного назначения; б) сносить и реконструировать мосты, коллекторы, автомобильные и железные дороги с расположенными на них газораспределительными сетями без предварительного выноса этих газопроводов по согласованию с эксплуатационными организациями; в) разрушать берегоукрепительные сооружения, водопропускные устройства, земляные и иные сооружения, предохраняющие газораспределительные сети от разрушений; г) перемещать, повреждать, засыпать и уничтожать опознавательные знаки, контрольно-измерительные пункты и другие устройства газораспределительных сетей; д) устраивать свалки и склады, разливать растворы кислот, солей, щелочей и других химически активных веществ; е) огораживать и перегораживать охранные зоны, препятствовать доступу персонала эксплуатационных организаций к газораспределительным сетям, проведению обслуживания и

Сведения о границах охранной зоны газораспределительной сети		
Газопровод высокого давления д. Б. Пищалино - д. Молозвино - д. Борки - д. Михальки Зубцовского сельского поселения Зубцовского района Тверской области, назначение: сооружения трубопроводного транспорта, протяженность 12512 м, адрес (местонахождение) объекта: Российская Федерация, Тверская область, Зубцовский район, с/п Зубцовское		
(наименование объекта)		
Сведения об охранной зоне газораспределительной сети		
№ п/п	Характеристики зоны	Описание характеристик
		<p>устранению повреждений газораспределительных сетей;</p> <p>ж) разводить огонь и размещать источники огня;</p> <p>з) рыть погреба, копать и обрабатывать почву сельскохозяйственными и мелиоративными орудиями и механизмами на глубину более 0,3 м;</p> <p>и) открывать калитки и двери газорегуляторных пунктов, станций катодной и дренажной защиты, люки подземных колодцев, включать или отключать электроснабжение средств связи, освещения и систем телемеханики;</p> <p>к) набрасывать, приставлять и привязывать к опорам и надземным газопроводам, ограждениям и зданиям газораспределительных сетей посторонние предметы, лестницы, влезать на них;</p> <p>л) самовольно подключаться к газораспределительным сетям</p>

Сведения о границах охранной зоны газораспределительной сети				
Газопровод высокого давления д. Б. Пищалино - д. Молозвино - д. Борки - д. Михальки Зубцовского сельского поселения Зубцовского района Тверской области, назначение: сооружения трубопроводного транспорта, протяженность 12512 м, адрес (местонахождение) объекта: Российская Федерация, Тверская область, Зубцовский район, с/п Зубцовское (наименование объекта)				
Сведения о местоположении границ охранной зоны газораспределительной сети				
1. Система координат: СК кадастрового округа, зона 2				
2. Перечень координат характерных точек границ охранной зоны газораспределительной сети				
Обозначение характерных точек границы	Координаты, м		Метод определения координат и средняя квадратическая погрешность положения характерной точки, (M _i), м	Описание закрепле- ния точки
	X	Y		
1	218297,2	2199499,69	картометрический, 0,2 м	—
2	218437,46	2199678,95	картометрический, 0,2 м	—
3	218473	2199719,4	картометрический, 0,2 м	—
4	218658,9	2199856,48	картометрический, 0,2 м	—
5	218650,52	2199867,24	картометрический, 0,2 м	—
6	218491,14	2199919,22	картометрический, 0,2 м	—
7	218571,24	2200262,25	картометрический, 0,2 м	—
8	218577,39	2200260,74	картометрический, 0,2 м	—
9	218578,35	2200264,62	картометрический, 0,2 м	—
10	218572,15	2200266,15	картометрический, 0,2 м	—
11	218593,34	2200356,91	картометрический, 0,2 м	—
12	218559,98	2200362,14	картометрический, 0,2 м	—
13	218606,77	2200589,43	картометрический, 0,2 м	—
14	218650,25	2200580,11	картометрический, 0,2 м	—
15	218741,61	2200620,24	картометрический, 0,2 м	—
16	218783,48	2200672,79	картометрический, 0,2 м	—
17	218941,86	2200631,59	картометрический, 0,2 м	—
18	219467,66	2200677,4	картометрический, 0,2 м	—
19	219674,32	2200558,77	картометрический, 0,2 м	—
20	219830,03	2200609,35	картометрический, 0,2 м	—
21	220026,06	2200566,39	картометрический, 0,2 м	—
22	220245,4	2200584,73	картометрический, 0,2 м	—
23	220266,13	2200593,94	картометрический, 0,2 м	—
24	220282,98	2200544,68	картометрический, 0,2 м	—
25	220276,45	2200480,91	картометрический, 0,2 м	—
26	220332,86	2200471,57	картометрический, 0,2 м	—
27	220333,21	2200269,4	картометрический, 0,2 м	—
28	220327,93	2200260,49	картометрический, 0,2 м	—
29	220302,31	2200261,27	картометрический, 0,2 м	—
30	220299,11	2200225,03	картометрический, 0,2 м	—
31	220286,81	2200188,81	картометрический, 0,2 м	—
32	220294,22	2200083	картометрический, 0,2 м	—
33	220260,15	2199901,12	картометрический, 0,2 м	—
34	220244,66	2199863,99	картометрический, 0,2 м	—
35	220217,34	2199693,1	картометрический, 0,2 м	—
36	220233,55	2199574,39	картометрический, 0,2 м	—
37	220201,66	2199556,72	картометрический, 0,2 м	—
38	220414,01	2199265,21	картометрический, 0,2 м	—
39	220420,41	2199237,33	картометрический, 0,2 м	—
40	220385,32	2199095,15	картометрический, 0,2 м	—
41	220319,15	2198966,3	картометрический, 0,2 м	—
42	220183,67	2198748,27	картометрический, 0,2 м	—

Сведения о границах охранной зоны газораспределительной сети				
Газопровод высокого давления д. Б. Пищалино - д. Молозвино - д. Борки - д. Михальки Зубцовского сельского поселения Зубцовского района Тверской области, назначение: сооружения трубопроводного транспорта, протяженность 12512 м, адрес (местонахождение) объекта: Российская Федерация, Тверская область, Зубцовский район, с/п Зубцовское (наименование объекта)				
Сведения о местоположении границ охранной зоны газораспределительной сети				
43	220143,1	2198702,27	картометрический, 0.2 м	—
44	220129,82	2198662,48	картометрический, 0.2 м	—
45	220098,39	2198596,7	картометрический, 0.2 м	—
46	220063,34	2198524,07	картометрический, 0.2 м	—
47	220053,62	2198465,41	картометрический, 0.2 м	—
48	220058,31	2198367,61	картометрический, 0.2 м	—
49	220079,95	2198291,51	картометрический, 0.2 м	—
50	220139,95	2198160,07	картометрический, 0.2 м	—
51	220269,61	2197927,79	картометрический, 0.2 м	—
52	220349,76	2197771,7	картометрический, 0.2 м	—
53	220534,92	2197409,99	картометрический, 0.2 м	—
54	220534	2197392,51	картометрический, 0.2 м	—
55	220436,27	2197310,65	картометрический, 0.2 м	—
56	220265,88	2197177,66	картометрический, 0.2 м	—
57	220140,06	2197086,28	картометрический, 0.2 м	—
58	220014,18	2196991,3	картометрический, 0.2 м	—
59	219985,32	2196966,1	картометрический, 0.2 м	—
60	219922,4	2196878,26	картометрический, 0.2 м	—
61	219877,74	2196844,56	картометрический, 0.2 м	—
62	219801,4	2196781,42	картометрический, 0.2 м	—
63	219737,64	2196790,53	картометрический, 0.2 м	—
64	219700,06	2196754,06	картометрический, 0.2 м	—
65	219647,73	2196720,52	картометрический, 0.2 м	—
66	219567,66	2196696,44	картометрический, 0.2 м	—
67	219369,62	2196621,35	картометрический, 0.2 м	—
68	219057,3	2196495,46	картометрический, 0.2 м	—
69	219060,81	2196485,52	картометрический, 0.2 м	—
70	219057,99	2196484,66	картометрический, 0.2 м	—
71	219059,15	2196480,83	картометрический, 0.2 м	—
72	219065,97	2196482,9	картометрический, 0.2 м	—
73	219062,35	2196493,18	картометрический, 0.2 м	—
74	219371,07	2196617,63	картометрический, 0.2 м	—
75	219568,94	2196692,65	картометрический, 0.2 м	—
76	219649,42	2196716,85	картометрический, 0.2 м	—
77	219702,56	2196750,91	картометрический, 0.2 м	—
78	219739,02	2196786,3	картометрический, 0.2 м	—
79	219802,58	2196777,21	картометрический, 0.2 м	—
80	219880,23	2196841,5	картометрический, 0.2 м	—
81	219925,29	2196875,43	картометрический, 0.2 м	—
82	219988,3	2196963,39	картометрический, 0.2 м	—
83	220016,7	2196988,19	картометрический, 0.2 м	—
84	220142,44	2197083,07	картометрический, 0.2 м	—
85	220268,28	2197174,46	картометрический, 0.2 м	—
86	220438,78	2197307,54	картометрический, 0.2 м	—
87	220537,9	2197390,56	картометрический, 0.2 м	—
88	220538,97	2197410,85	картометрический, 0.2 м	—
89	220353,32	2197773,53	картометрический, 0.2 м	—
90	220273,14	2197929,67	картометрический, 0.2 м	—

Сведения о границах охранной зоны газораспределительной сети				
Газопровод высокого давления д. Б. Пищалино - д. Молозвино - д. Борки - д. Михальки Зубцовского сельского поселения Зубцовского района Тверской области, назначение: сооружения трубопроводного транспорта, протяженность 12512 м, адрес (местонахождение) объекта: Российская Федерация, Тверская область, Зубцовский район, с/п Зубцовское				
(наименование объекта)				
Сведения о местоположении границ охранной зоны газораспределительной сети				
91	220143,52	2198161,88	картометрический, 0.2 м	—
92	220083,71	2198292,89	картометрический, 0.2 м	—
93	220062,28	2198368,27	картометрический, 0.2 м	—
94	220057,64	2198465,17	картометрический, 0.2 м	—
95	220067,2	2198522,85	картометрический, 0.2 м	—
96	220101,99	2198594,96	картометрический, 0.2 м	—
97	220133,53	2198660,97	картометрический, 0.2 м	—
98	220146,64	2198700,24	картометрический, 0.2 м	—
99	220186,89	2198745,87	картометрический, 0.2 м	—
100	220322,64	2198964,33	картометрический, 0.2 м	—
101	220389,09	2199093,73	картометрический, 0.2 м	—
102	220424,52	2199237,3	картометрический, 0.2 м	—
103	220417,72	2199266,91	картометрический, 0.2 м	—
104	220207,56	2199555,41	картометрический, 0.2 м	—
105	220237,88	2199572,22	картометрический, 0.2 м	—
106	220221,38	2199693,05	картометрический, 0.2 м	—
107	220248,53	2199862,89	картометрический, 0.2 м	—
108	220264,01	2199899,97	картометрический, 0.2 м	—
109	220298,25	2200082,76	картометрический, 0.2 м	—
110	220290,86	2200188,29	картометрический, 0.2 м	—
111	220303,05	2200224,2	картометрический, 0.2 м	—
112	220305,96	2200257,15	картометрический, 0.2 м	—
113	220330,16	2200256,42	картометрический, 0.2 м	—
114	220337,21	2200268,3	картометрический, 0.2 м	—
115	220336,84	2200479,54	картометрический, 0.2 м	—
116	220332,84	2200479,53	картометрический, 0.2 м	—
117	220332,85	2200475,62	картометрический, 0.2 м	—
118	220280,82	2200484,24	картометрический, 0.2 м	—
119	220287,05	2200545,14	картометрический, 0.2 м	—
120	220268,5	2200599,37	картометрический, 0.2 м	—
121	220244,39	2200588,66	картометрический, 0.2 м	—
122	220026,33	2200570,43	картометрический, 0.2 м	—
123	219829,83	2200613,49	картометрический, 0.2 м	—
124	219674,77	2200563,12	картометрический, 0.2 м	—
125	219468,56	2200681,5	картометрический, 0.2 м	—
126	218942,2	2200635,63	картометрический, 0.2 м	—
127	218927,84	2200639,37	картометрический, 0.2 м	—
128	218955,29	2200789	картометрический, 0.2 м	—
129	218924,44	2200794,63	картометрический, 0.2 м	—
130	218952,84	2200946,24	картометрический, 0.2 м	—
131	219009,81	2201195,2	картометрический, 0.2 м	—
132	219033,13	2201299,36	картометрический, 0.2 м	—
133	219041,68	2201346,64	картометрический, 0.2 м	—
134	219087,48	2201525,37	картометрический, 0.2 м	—
135	219106,73	2201603,45	картометрический, 0.2 м	—
136	219139,22	2201674,97	картометрический, 0.2 м	—

Сведения о границах охранной зоны газораспределительной сети				
Газопровод высокого давления д. Б. Пищалино - д. Молозвино - д. Борки - д. Михальки Зубцовского сельского поселения Зубцовского района Тверской области, назначение: сооружения трубопроводного транспорта, протяженность 12512 м, адрес (местонахождение) объекта: Российская Федерация, Тверская область, Зубцовский район, с/п Зубцовское				
(наименование объекта)				
Сведения о местоположении границ охранной зоны газораспределительной сети				
137	219160,42	2201739,1	картометрический, 0.2 м	—
138	219215,35	2202028,55	картометрический, 0.2 м	—
139	219248,24	2202216,67	картометрический, 0.2 м	—
140	219296,41	2202435,96	картометрический, 0.2 м	—
141	219321,83	2202501,51	картометрический, 0.2 м	—
142	219575,91	2203046,4	картометрический, 0.2 м	—
143	219590,19	2203093,96	картометрический, 0.2 м	—
144	219587,81	2203324,86	картометрический, 0.2 м	—
145	219590,31	2203355,3	картометрический, 0.2 м	—
146	219592,15	2203360,39	картометрический, 0.2 м	—
147	219588,39	2203361,75	картометрический, 0.2 м	—
148	219586,36	2203356,17	картометрический, 0.2 м	—
149	219583,81	2203325,01	картометрический, 0.2 м	—
150	219586,18	2203094,53	картометрический, 0.2 м	—
151	219572,16	2203047,83	картометрический, 0.2 м	—
152	219318,14	2202503,08	картометрический, 0.2 м	—
153	219292,57	2202437,12	картометрический, 0.2 м	—
154	219244,31	2202217,45	картометрический, 0.2 м	—
155	219211,41	2202029,27	картометрический, 0.2 м	—
156	219156,54	2201740,1	картометрический, 0.2 м	—
157	219135,49	2201676,43	картометрический, 0.2 м	—
158	219102,94	2201604,77	картометрический, 0.2 м	—
159	219083,6	2201526,35	картометрический, 0.2 м	—
160	219037,77	2201347,49	картометрический, 0.2 м	—
161	219029,21	2201300,15	картометрический, 0.2 м	—
162	219005,9	2201196,08	картометрический, 0.2 м	—
163	218948,93	2200947,05	картометрический, 0.2 м	—
164	218919,77	2200791,42	картометрический, 0.2 м	—
165	218950,63	2200785,79	картометрический, 0.2 м	—
166	218923,96	2200640,38	картометрический, 0.2 м	—
167	218781,97	2200677,32	картометрический, 0.2 м	—
168	218739,1	2200623,5	картометрический, 0.2 м	—
169	218649,83	2200584,3	картометрический, 0.2 м	—
170	218603,67	2200594,18	картометрический, 0.2 м	—
171	218555,22	2200358,84	картометрический, 0.2 м	—
172	218588,46	2200353,63	картометрический, 0.2 м	—
173	218486,41	2199916,55	картометрический, 0.2 м	—
174	218648,12	2199863,81	картометрический, 0.2 м	—
175	218653,22	2199857,26	картометрический, 0.2 м	—
176	218470,28	2199722,37	картометрический, 0.2 м	—
177	218434,38	2199681,51	картометрический, 0.2 м	—
178	218294,05	2199502,16	картометрический, 0.2 м	—

Сведения о границах охранной зоны газораспределительной сети				
Газопровод высокого давления д. Б. Пишалино - д. Молозвино - д. Борки - д. Михальки Зубцовского сельского поселения Зубцовского района Тверской области, назначение: сооружения трубопроводного транспорта, протяженность 12512 м, адрес (местонахождение) объекта: Российская Федерация, Тверская область, Зубцовский район, с/п Зубцовское				
(наименование объекта)				
Сведения о местоположении границ охранной зоны газораспределительной сети				
1	218297,2	2199499,69	картометрический, 0.2 м	—

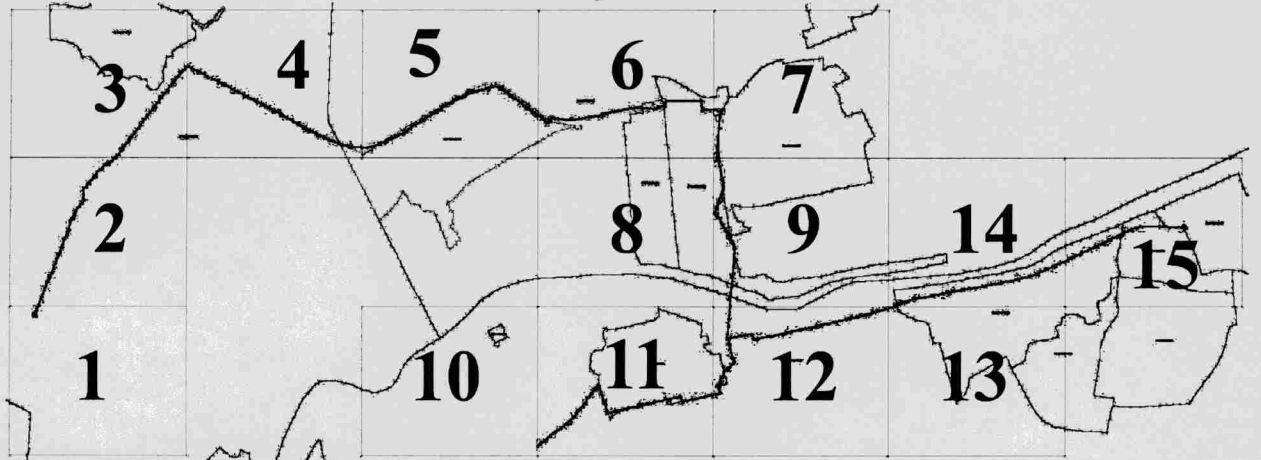
Сведения о границах охранной зоны газораспределительной сети

Газопровод высокого давления д. Б. Пищалино - д. Молозвино - д. Борки - д. Михальки
Зубцовского сельского поселения Зубцовского района Тверской области, назначение: сооружения
трубопроводного транспорта, протяженность 12512 м, адрес (местонахождение) объекта:
Российская Федерация, Тверская область, Зубцовский район, с/п Зубцовское



(наименование объекта)

Графическое описание местоположения границ охранной зоны газораспределительной сети

Обзорная схема



Используемые условные знаки и обозначения:

-  - граница охранной зоны газопровода
-  - граница квартала кадастрового деления
- 69:00:0000000 - номер квартала кадастрового деления


Сведения о границах охранной зоны газораспределительной сети

Газопровод высокого давления д. Б. Пищалино - д. Молозвино - д. Борки - д. Михальки
 Зубцовского сельского поселения Зубцовского района Тверской области, назначение: сооружения
 трубопроводного транспорта, протяженность 12512 м, адрес (местонахождение) объекта:
 Российская Федерация, Тверская область, Зубцовский район, с/п Зубцовское


(наименование объекта)

Графическое описание местоположения границ охранной зоны газораспределительной сети

Лист 1



Используемые условные знаки и обозначения:



- граница охранной зоны газопровода



- граница квартала кадастрового деления

69:00:0000000 - номер квартала кадастрового деления


Сведения о границах охранной зоны газораспределительной сети

Газопровод высокого давления д. Б. Пищалино - д. Молозвино - д. Борки - д. Михальки
 Зубцовского сельского поселения Зубцовского района Тверской области, назначение: сооружения
 трубопроводного транспорта, протяженность 12512 м, адрес (местонахождение) объекта:
 Российская Федерация, Тверская область, Зубцовский район, с/п Зубцовское


(наименование объекта)

Графическое описание местоположения границ охранной зоны газораспределительной сети

Лист 2



Используемые условные знаки и обозначения:



- граница охранной зоны газопровода



- граница квартала кадастрового деления

69:00:0000000 - номер квартала кадастрового деления

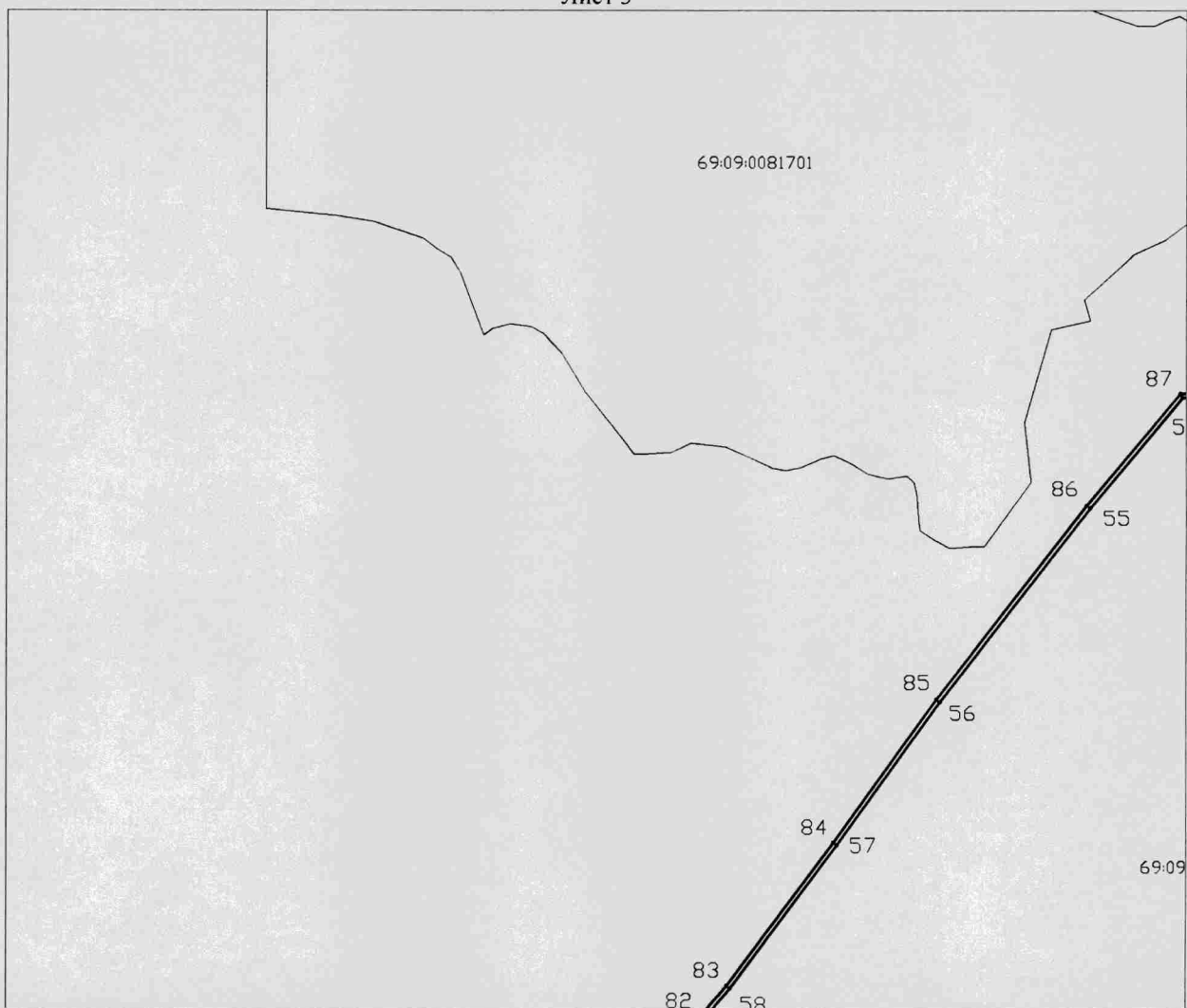
Сведения о границах охранной зоны газораспределительной сети

Газопровод высокого давления д. Б. Пищалино - д. Молозвино - д. Борки - д. Михальки
 Зубцовского сельского поселения Зубцовского района Тверской области, назначение: сооружения
 трубопроводного транспорта, протяженность 12512 м, адрес (местонахождение) объекта:
 Российская Федерация, Тверская область, Зубцовский район, с/п Зубцовское


(наименование объекта)

Графическое описание местоположения границ охранной зоны газораспределительной сети

Лист 3



Используемые условные знаки и обозначения:



- граница охранной зоны газопровода



- граница квартала кадастрового деления

69:00:0000000 - номер квартала кадастрового деления

Сведения о границах охранной зоны газораспределительной сети

Газопровод высокого давления д. Б. Пищалино - д. Молозвино - д. Борки - д. Михальки
Зубцовского сельского поселения Зубцовского района Тверской области, назначение: сооружения
трубопроводного транспорта, протяженность 12512 м, адрес (местонахождение) объекта:
Российская Федерация, Тверская область, Зубцовский район, с/п Зубцовское

(наименование объекта)

Графическое описание местоположения границ охранной зоны газораспределительной сети

Лист 4



Используемые условные знаки и обозначения:



- граница охранной зоны газопровода



- граница квартала кадастрового деления

69:00:0000000 - номер квартала кадастрового деления

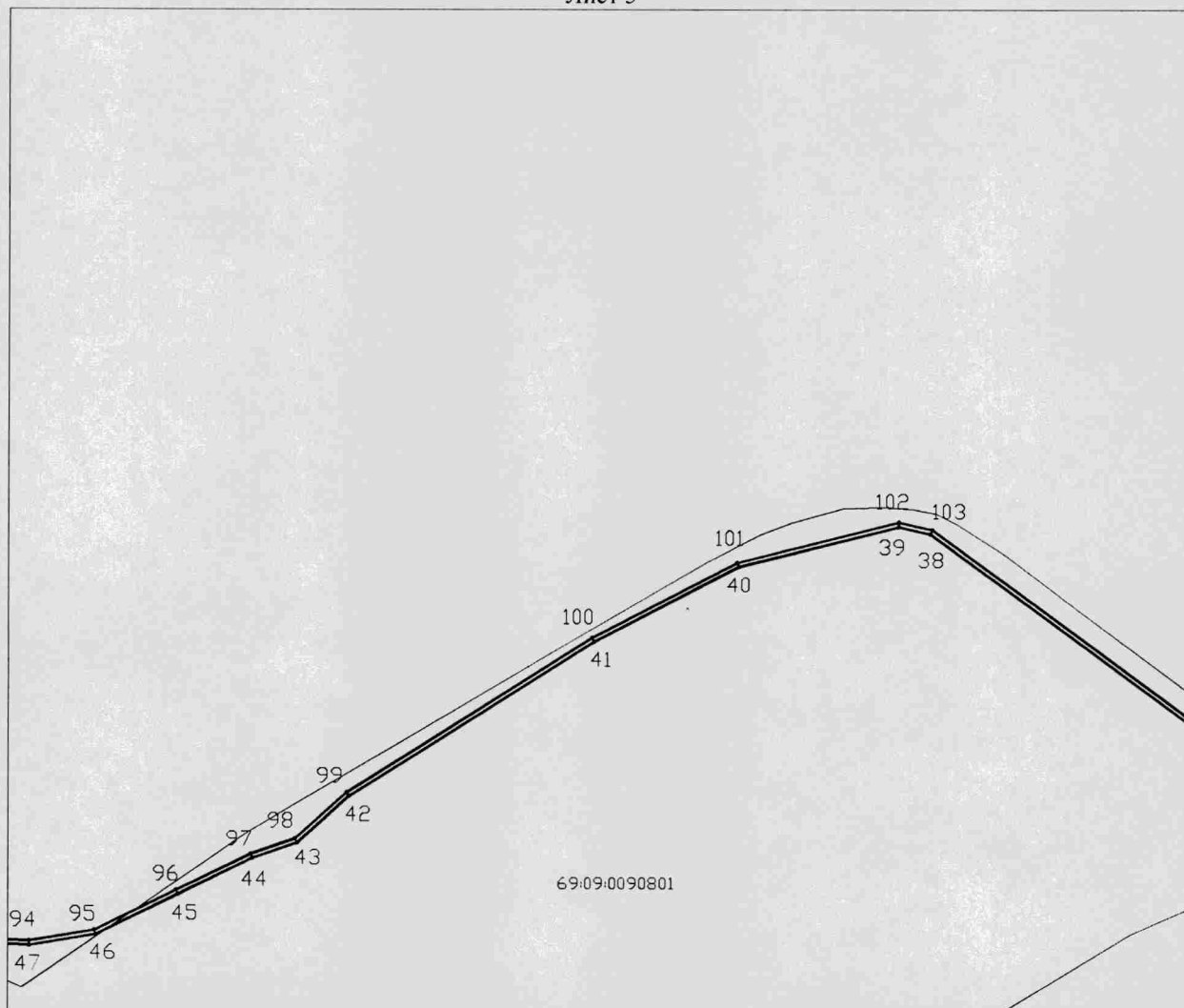
Сведения о границах охранной зоны газораспределительной сети

Газопровод высокого давления д. Б. Пищалино - д. Молозвино - д. Борки - д. Михальки
 Зубцовского сельского поселения Зубцовского района Тверской области, назначение: сооружения
 трубопроводного транспорта, протяженность 12512 м, адрес (местонахождение) объекта:
 Российская Федерация, Тверская область, Зубцовский район, с/п Зубцовское


(наименование объекта)

Графическое описание местоположения границ охранной зоны газораспределительной сети


Лист 5



Используемые условные знаки и обозначения:



- граница охранной зоны газопровода



- граница квартала кадастрового деления

69:00:0000000 - номер квартала кадастрового деления

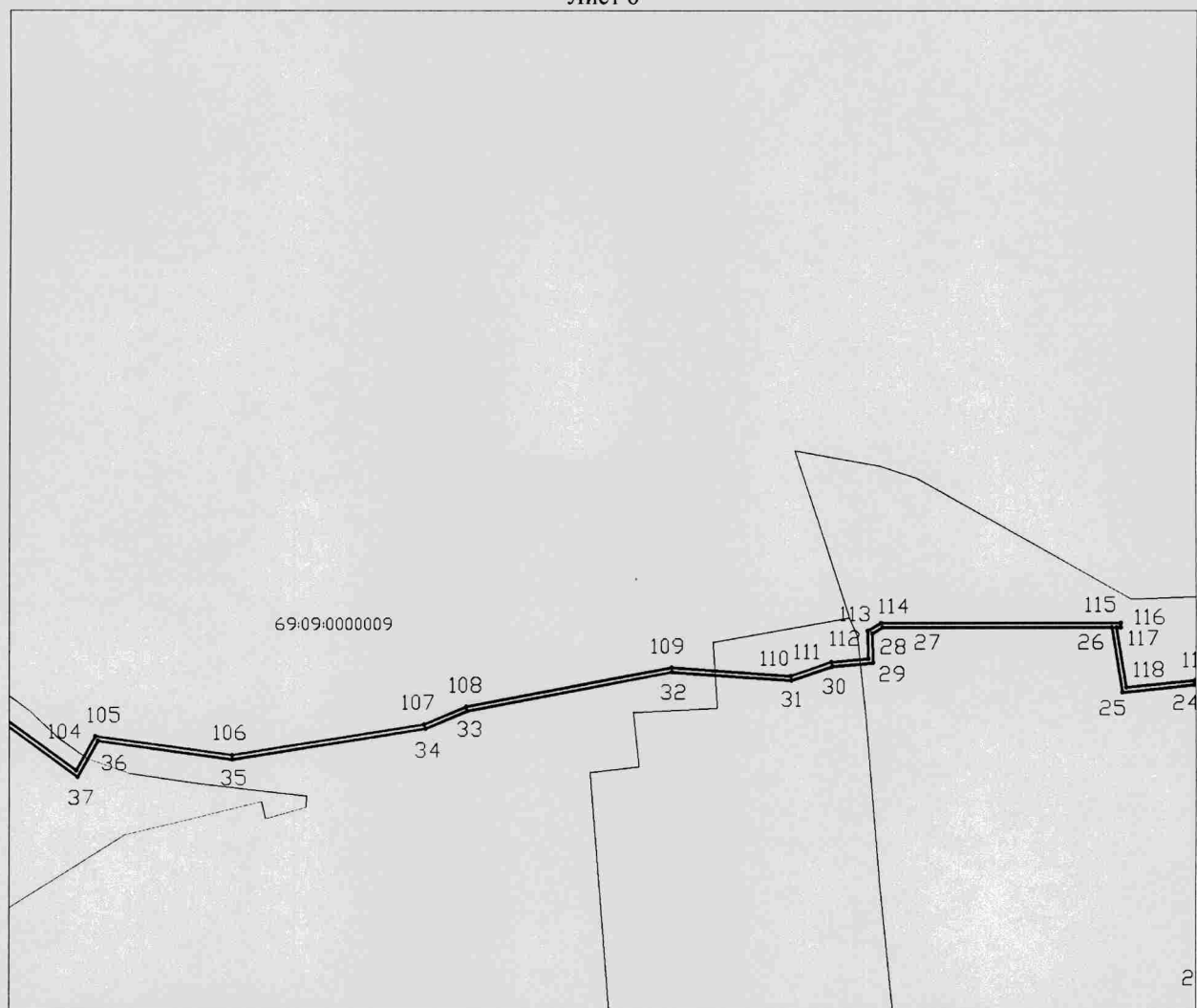
Сведения о границах охранной зоны газораспределительной сети

Газопровод высокого давления д. Б. Пищалино - д. Молозвино - д. Борки - д. Михальки
 Зубцовского сельского поселения Зубцовского района Тверской области, назначение: сооружения
 трубопроводного транспорта, протяженность 12512 м, адрес (местонахождение) объекта:
 Российская Федерация, Тверская область, Зубцовский район, с/п Зубцовское


(наименование объекта)

Графическое описание местоположения границ охранной зоны газораспределительной сети

Лист 6



Используемые условные знаки и обозначения:



- граница охранной зоны газопровода

- граница квартала кадастрового деления

69:00:0000000 - номер квартала кадастрового деления

Сведения о границах охранной зоны газораспределительной сети

Газопровод высокого давления д. Б. Пищалино - д. Молозвино - д. Борки - д. Михальки
Зубцовского сельского поселения Зубцовского района Тверской области, назначение: сооружения
трубопроводного транспорта, протяженность 12512 м, адрес (местонахождение) объекта:
Российская Федерация, Тверская область, Зубцовский район, с/п Зубцовское

(наименование объекта)

Графическое описание местоположения границ охранной зоны газораспределительной сети

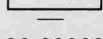
Лист 7



Используемые условные знаки и обозначения:



- граница охранной зоны газопровода



- граница квартала кадастрового деления

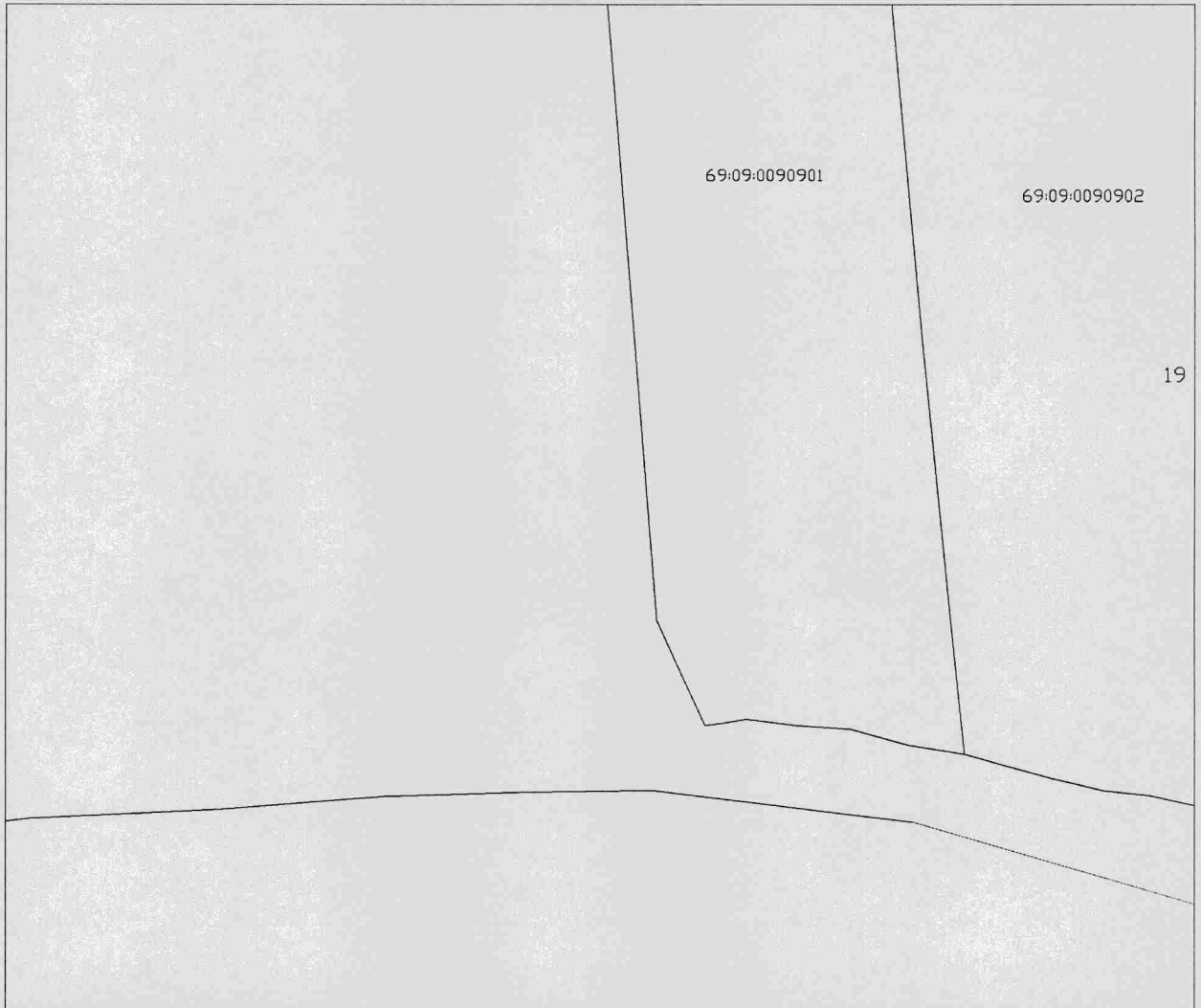
69:00:0000000 - номер квартала кадастрового деления

Сведения о границах охранной зоны газораспределительной сети



Газопровод высокого давления д. Б. Пищалино - д. Молозвино - д. Борки - д. Михальки
 Зубцовского сельского поселения Зубцовского района Тверской области, назначение: сооружения
 трубопроводного транспорта, протяженность 12512 м, адрес (местонахождение) объекта:
 Российская Федерация, Тверская область, Зубцовский район, с/п Зубцовское
 (наименование объекта)

Графическое описание местоположения границ охранной зоны газораспределительной сети

Лист 8



Используемые условные знаки и обозначения:

-  - граница охранной зоны газопровода
 - граница квартала кадастрового деления
 69:00:0000000 - номер квартала кадастрового деления

Сведения о границах охранной зоны газораспределительной сети

Газопровод высокого давления д. Б. Пищалино - д. Молозвино - д. Борки - д. Михальки
 Зубцовского сельского поселения Зубцовского района Тверской области, назначение: сооружения
 трубопроводного транспорта, протяженность 12512 м, адрес (местонахождение) объекта:
 Российская Федерация, Тверская область, Зубцовский район, с/п Зубцовское


(наименование объекта)

Графическое описание местоположения границ охранной зоны газораспределительной сети

Лист 9



Используемые условные знаки и обозначения:



- граница охранной зоны газопровода



- граница квартала кадастрового деления

69:00:0000000 - номер квартала кадастрового деления

Сведения о границах охранной зоны газораспределительной сети

Газопровод высокого давления д. Б. Пищалино - д. Молозвино - д. Борки - д. Михальки
Зубцовского сельского поселения Зубцовского района Тверской области, назначение: сооружения
трубопроводного транспорта, протяженность 12512 м, адрес (местонахождение) объекта:
Российская Федерация, Тверская область, Зубцовский район, с/п Зубцовское



(наименование объекта)

Графическое описание местоположения границ охранной зоны газораспределительной сети

Лист 10



Используемые условные знаки и обозначения:

-  - граница охранной зоны газопровода
 - граница квартала кадастрового деления
69:00:0000000 - номер квартала кадастрового деления

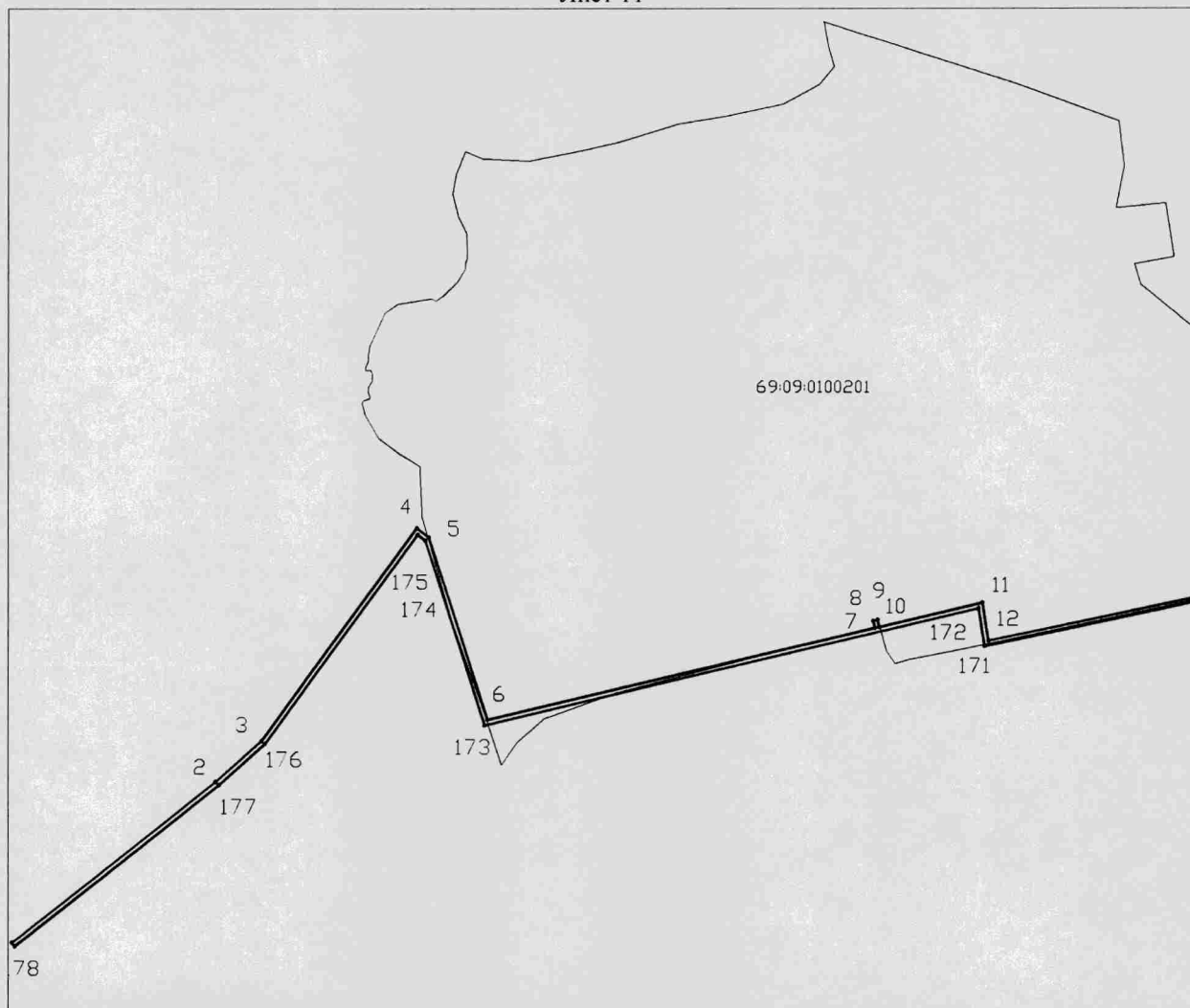
Сведения о границах охранной зоны газораспределительной сети

Газопровод высокого давления д. Б. Пищалино - д. Молозвино - д. Борки - д. Михальки
 Зубцовского сельского поселения Зубцовского района Тверской области, назначение: сооружения
 трубопроводного транспорта, протяженность 12512 м, адрес (местонахождение) объекта:
 Российская Федерация, Тверская область, Зубцовский район, с/п Зубцовское


(наименование объекта)

Графическое описание местоположения границ охранной зоны газораспределительной сети


Лист 11



Используемые условные знаки и обозначения:



- граница охранной зоны газопровода



- граница квартала кадастрового деления

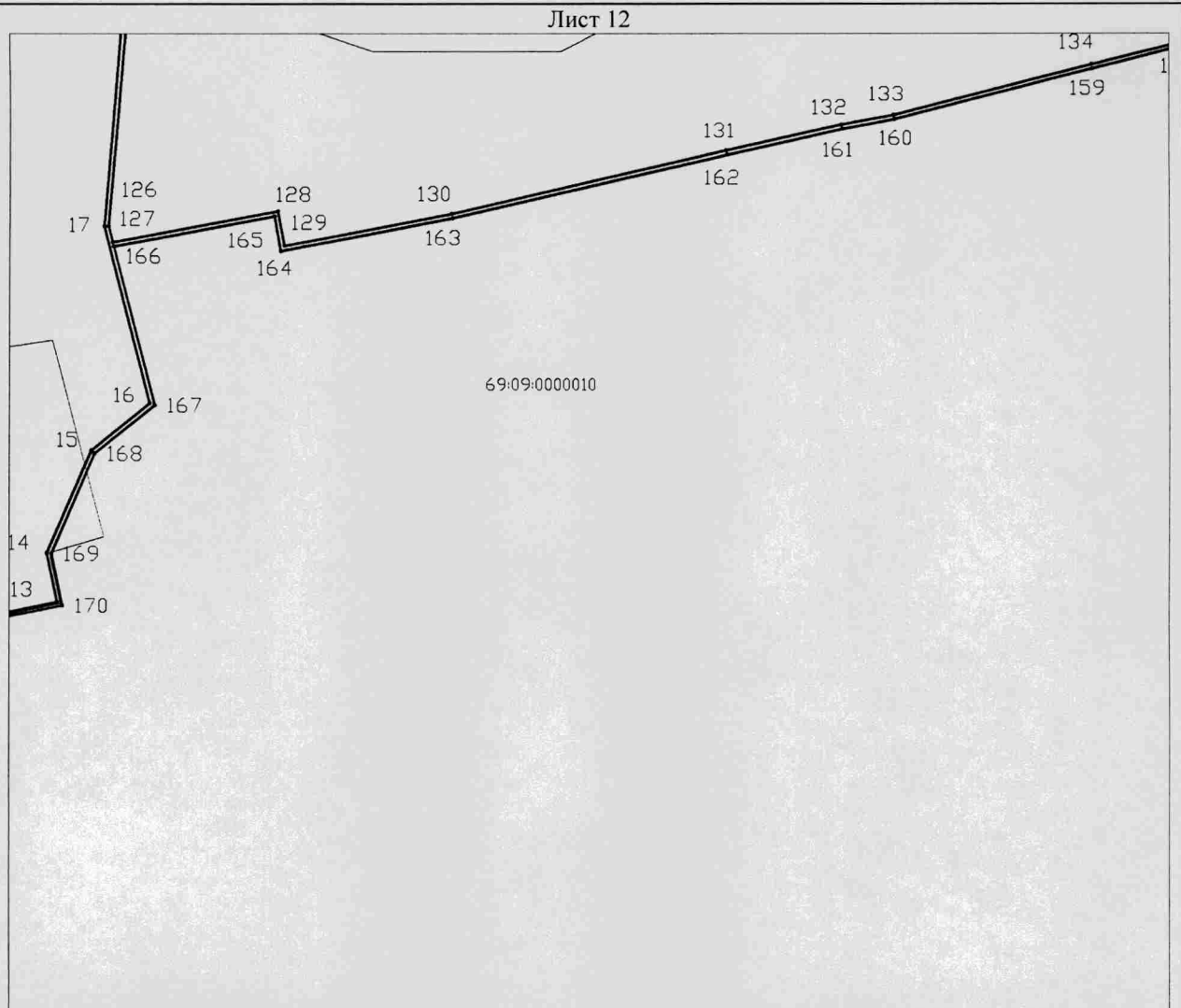
69:00:0000000 - номер квартала кадастрового деления

Сведения о границах охранной зоны газораспределительной сети

Газопровод высокого давления д. Б. Пишалино - д. Молозвино - д. Борки - д. Михальки
 Зубцовского сельского поселения Зубцовского района Тверской области, назначение: сооружения
 трубопроводного транспорта, протяженность 12512 м, адрес (местонахождение) объекта:
 Российская Федерация, Тверская область, Зубцовский район, с/п Зубцовское

(наименование объекта)

Графическое описание местоположения границ охранной зоны газораспределительной сети



Используемые условные знаки и обозначения:

- граница охранной зоны газопровода
- граница квартала кадастрового деления
- 69:00:0000000 - номер квартала кадастрового деления


Сведения о границах охранной зоны газораспределительной сети

Газопровод высокого давления д. Б. Пищалино - д. Молозвино - д. Борки - д. Михальки
Зубцовского сельского поселения Зубцовского района Тверской области, назначение: сооружения
трубопроводного транспорта, протяженность 12512 м, адрес (местонахождение) объекта:
Российская Федерация, Тверская область, Зубцовский район, с/п Зубцовское



(наименование объекта)

Графическое описание местоположения границ охранной зоны газораспределительной сети

Лист 13



Используемые условные знаки и обозначения:

-  - граница охранной зоны газопровода
-  - граница квартала кадастрового деления
- 69:00:0000000 - номер квартала кадастрового деления

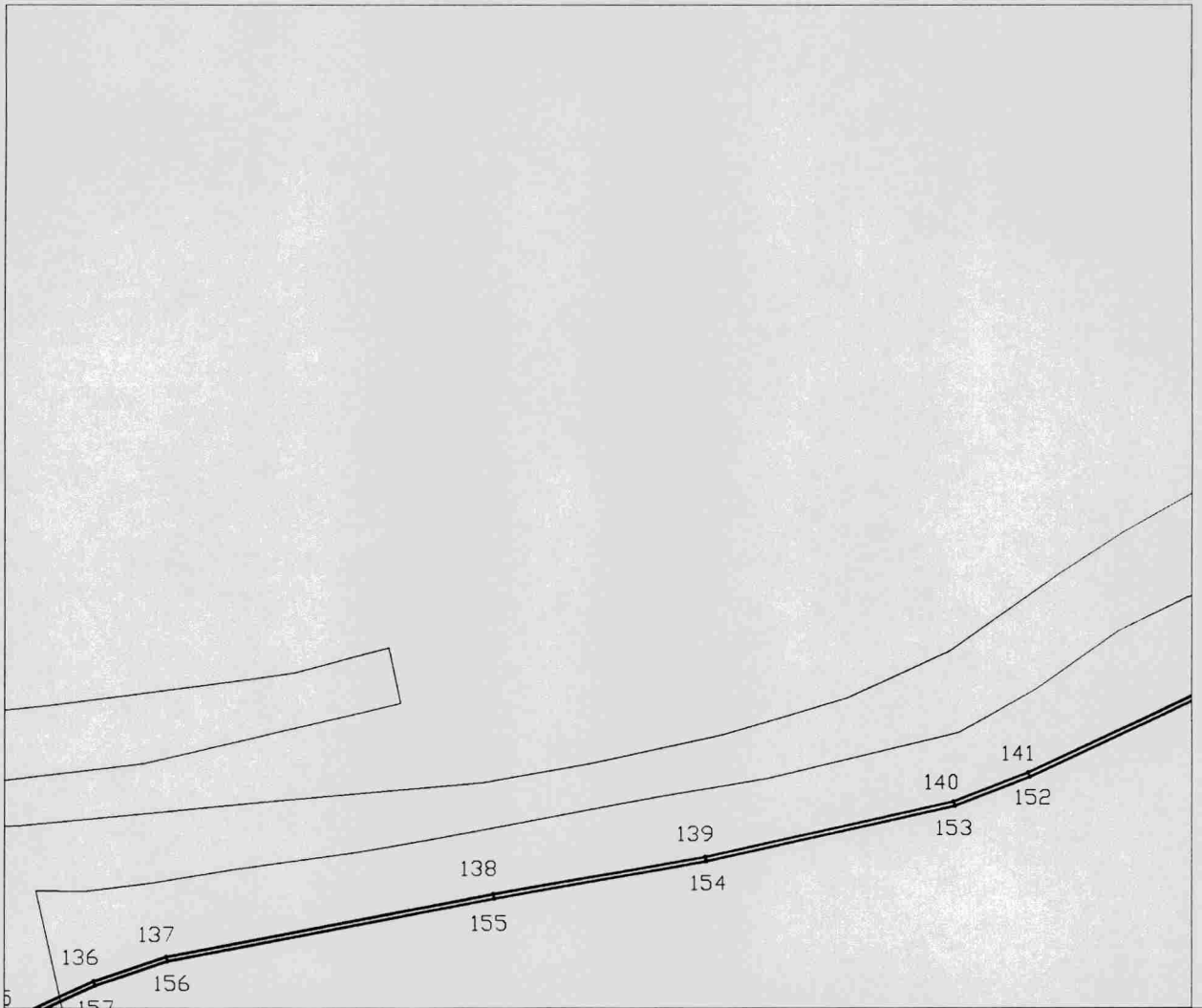
Сведения о границах охранной зоны газораспределительной сети

Газопровод высокого давления д. Б. Пищалино - д. Молозвино - д. Борки - д. Михальки
Зубцовского сельского поселения Зубцовского района Тверской области, назначение: сооружения
трубопроводного транспорта, протяженность 12512 м, адрес (местонахождение) объекта:
Российская Федерация, Тверская область, Зубцовский район, с/п Зубцовское


(наименование объекта)

Графическое описание местоположения границ охранной зоны газораспределительной сети

Лист 14



Используемые условные знаки и обозначения:



- граница охранной зоны газопровода



- граница квартала кадастрового деления

69:00:0000000 - номер квартала кадастрового деления

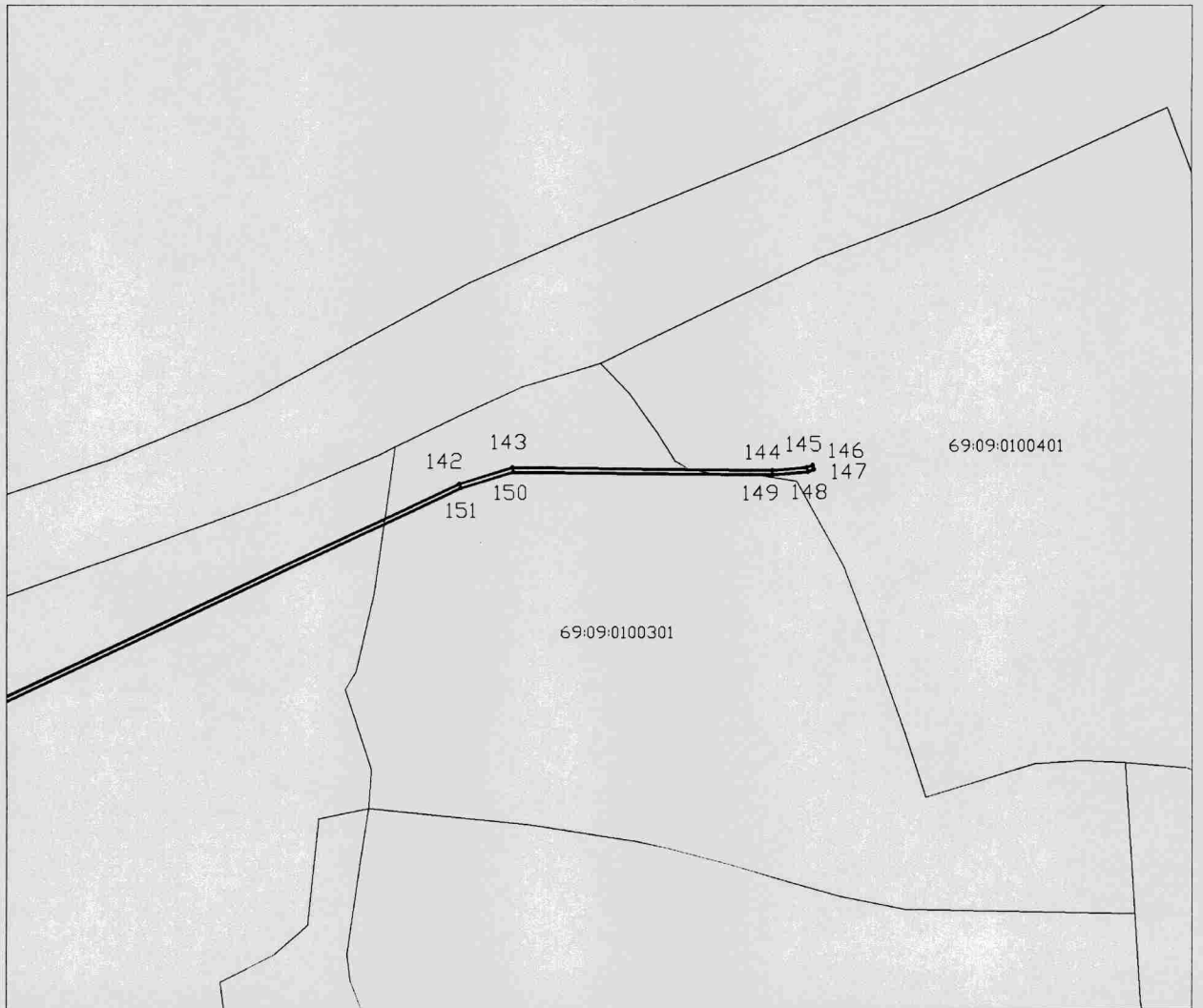
Сведения о границах охранной зоны газораспределительной сети

Газопровод высокого давления д. Б. Пищалино - д. Молозвино - д. Борки - д. Михальки
 Зубцовского сельского поселения Зубцовского района Тверской области, назначение: сооружения
 трубопроводного транспорта, протяженность 12512 м, адрес (местонахождение) объекта:
 Российская Федерация, Тверская область, Зубцовский район, с/п Зубцовское


(наименование объекта)

Графическое описание местоположения границ охранной зоны газораспределительной сети

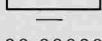
Лист 15



Используемые условные знаки и обозначения:



- граница охранной зоны газопровода



- граница квартала кадастрового деления

69:00:0000000 - номер квартала кадастрового деления

Приложение 11
к постановлению Правительства
Тверской области
от 27.10.2016 № 335-пп

Сведения о границах охранной зоны газораспределительной сети		
Газопровод высокого и низкого давления в мкр-не «Орлиха» г. Бежецк Тверской области, назначение: сооружения трубопроводного транспорта, протяженность 666 м, адрес (местонахождение) объекта: Тверская область, р-н Бежецкий, г. Бежецк, мкр. «Орлиха»		
(наименование объекта)		
Сведения об охранной зоне газораспределительной сети		
№ п/п	Характеристики зоны	Описание характеристик
1	Местоположение зоны	Местоположение: Тверская область, Бежецкий район Вид зоны: Охранная зона инженерных коммуникаций Тип зоны: Охранная зона газопровода Номер зоны: б/н Индекс зоны: - Охраняемый объект: «Газопровод высокого и низкого давления в мкр-не «Орлиха» г. Бежецк Тверской области, назначение: сооружения трубопроводного транспорта, протяженность 666 м, адрес (местонахождение) объекта: Тверская область, р-н Бежецкий, г. Бежецк, мкр. «Орлиха»
2	Площадь зоны +/- величина погрешности определения площади (Р +/- Дельта Р)	2537 кв. м ± 18 кв. м
3	Иные характеристики зоны	Ограничение использования объектов недвижимости в границах охранной зоны предусмотрено пунктом 14 Правил охраны газораспределительных сетей, утвержденных постановлением Правительства Российской Федерации от 20.11.2000 № 878 (далее – Правила), согласно которому на земельные участки, входящие в охранные зоны газораспределительных сетей, в целях предупреждения их повреждения или нарушения условий их нормальной эксплуатации налагаются ограничения (обременения), которыми запрещается лицам, указанным в пункте 2 Правил: а) строить объекты жилищно-гражданского и производственного назначения; б) сносить и реконструировать мосты, коллекторы, автомобильные и железные дороги с расположенными на них газораспределительными сетями без предварительного выноса этих газопроводов по согласованию с эксплуатационными организациями; в) разрушать берегоукрепительные сооружения, водопропускные устройства, земляные и иные сооружения, предохраняющие газораспределительные сети от разрушений; г) перемещать, повреждать, засыпать и уничтожать опознавательные знаки, контрольно-измерительные пункты и другие устройства газораспределительных сетей; д) устраивать свалки и склады, разливать растворы кислот, солей, щелочей и других химически активных веществ; е) огораживать и перегораживать охранные зоны, препятствовать доступу персонала эксплуатационных организаций к газораспределительным сетям, проведению обслуживания и устранению повреждений газораспределительных сетей; ж) разводить огонь и размещать источники огня; з) рыть погребя, копать и обрабатывать почву

Сведения о границах охранной зоны газораспределительной сети		
Газопровод высокого и низкого давления в мкр-не «Орлиха» г. Бежецк Тверской области, назначение: сооружения трубопроводного транспорта, протяженность 666 м, адрес (местонахождение) объекта: Тверская область, р-н Бежецкий, г. Бежецк, мкр. «Орлиха»		
(наименование объекта)		
Сведения об охранной зоне газораспределительной сети		
№ п/п	Характеристики зоны	Описание характеристик
		<p>сельскохозяйственными и мелиоративными орудиями и механизмами на глубину более 0,3 м;</p> <p>и) открывать калитки и двери газорегуляторных пунктов, станций катодной и дренажной защиты, люки подземных колодцев, включать или отключать электроснабжение средств связи, освещения и систем телемеханики;</p> <p>к) набрасывать, приставлять и привязывать к опорам и надземным газопроводам, ограждениям и зданиям газораспределительных сетей посторонние предметы, лестницы, влезать на них;</p> <p>л) самовольно подключаться к газораспределительным сетям</p>

Сведения о границах охранной зоны газораспределительной сети				
Газопровод высокого и низкого давления в мкр-не «Орлиха» г. Бежецк Тверской области, назначение: сооружения трубопроводного транспорта, протяженность 666 м, адрес (местонахождение) объекта: Тверская область, р-н Бежецкий, г. Бежецк, мкр. «Орлиха»				
(наименование объекта)				
Сведения о местоположении границ охранной зоны газораспределительной сети				
1. Система координат: СК кадастрового округа, зона 2				
2. Перечень координат характерных точек границ охранной зоны газораспределительной сети				
Обозначение характерных точек границы	Координаты, м		Метод определения координат и средняя квадратическая погрешность положения характерной точки, (M), м	Описание закрепления точки
	X	Y		
1	395308,32	2323300,37	картометрический, 0.1 м	—
2	395294,07	2323301,94	картометрический, 0.1 м	—
3	395293,1	2323290,12	картометрический, 0.1 м	—
4	395305,33	2323288,92	картометрический, 0.1 м	—
5	395304,94	2323284,93	картометрический, 0.1 м	—
6	395292,78	2323286,13	картометрический, 0.1 м	—
7	395290,31	2323255,89	картометрический, 0.1 м	—
8	395302,37	2323254,71	картометрический, 0.1 м	—
9	395301,99	2323250,73	картометрический, 0.1 м	—
10	395289,98	2323251,9	картометрический, 0.1 м	—
11	395287,86	2323225,9	картометрический, 0.1 м	—
12	395298,35	2323224,99	картометрический, 0.1 м	—
13	395298	2323221	картометрический, 0.1 м	—
14	395287,54	2323221,92	картометрический, 0.1 м	—
15	395286,46	2323208,72	картометрический, 0.1 м	—
16	395280,43	2323112,34	картометрический, 0.1 м	—
17	395353,3	2323113,87	картометрический, 0.1 м	—
18	395359,55	2323177,97	картометрический, 0.1 м	—
19	395352,03	2323178,82	картометрический, 0.1 м	—
20	395352,48	2323182,8	картометрический, 0.1 м	—
21	395359,94	2323181,95	картометрический, 0.1 м	—
22	395361,07	2323193,5	картометрический, 0.1 м	—
23	395364,66	2323224,98	картометрический, 0.1 м	—
24	395359,85	2323225,66	картометрический, 0.1 м	—
25	395360,41	2323229,62	картометрический, 0.1 м	—
26	395365,11	2323228,95	картометрический, 0.1 м	—
27	395366,77	2323243,54	картометрический, 0.1 м	—
28	395368,06	2323253,46	картометрический, 0.1 м	—
29	395363,02	2323254,03	картометрический, 0.1 м	—
30	395363,47	2323258	картометрический, 0.1 м	—
31	395368,58	2323257,43	картометрический, 0.1 м	—
32	395372,36	2323286,47	картометрический, 0.1 м	—
33	395367,2	2323287,01	картометрический, 0.1 м	—
34	395367,61	2323290,99	картометрический, 0.1 м	—
35	395372,88	2323290,44	картометрический, 0.1 м	—
36	395374,46	2323302,61	картометрический, 0.1 м	—
37	395378,43	2323302,09	картометрический, 0.1 м	—
38	395370,74	2323243,06	картометрический, 0.1 м	—
39	395365,33	2323195,55	картометрический, 0.1 м	—
40	395383,98	2323192,95	картометрический, 0.1 м	—
41	395384,98	2323198,39	картометрический, 0.1 м	—
42	395388,92	2323197,66	картометрический, 0.1 м	—

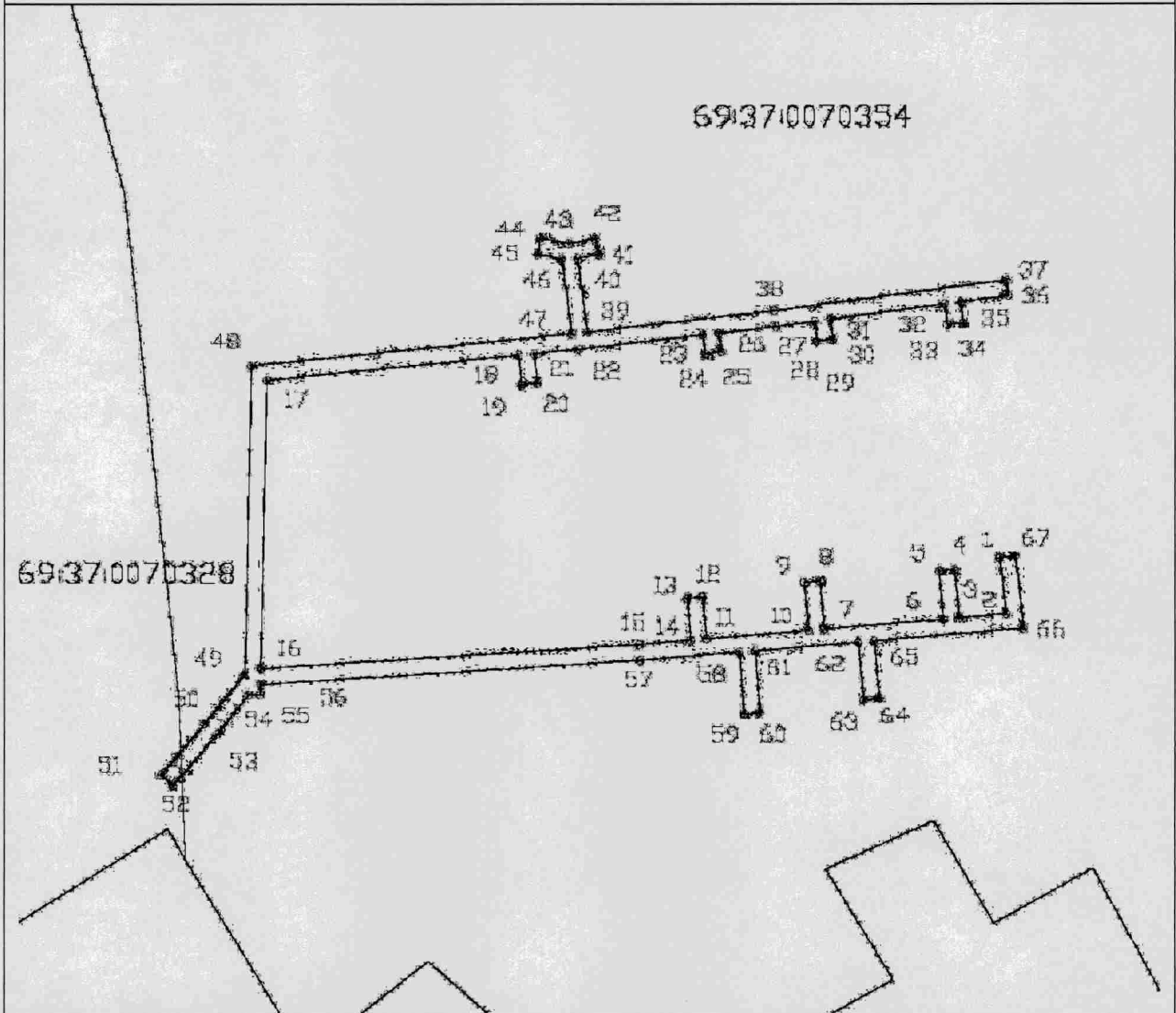
Сведения о границах охранной зоны газораспределительной сети				
Газопровод высокого и низкого давления в мкр-не «Орлиха» г. Бежецк Тверской области, назначение: сооружения трубопроводного транспорта, протяженность 666 м, адрес (местонахождение) объекта: Тверская область, р-н Бежецкий, г. Бежецк, мкр. «Орлиха»				
(наименование объекта)				
Сведения о местоположении границ охранной зоны газораспределительной сети				
43	395387,63	2323190,7	картометрический, 0.1 м	—
44	395388,92	2323183,51	картометрический, 0.1 м	—
45	395384,98	2323182,8	картометрический, 0.1 м	—
46	395383,88	2323188,93	картометрический, 0.1 м	—
47	395364,9	2323191,57	картометрический, 0.1 м	—
48	395356,93	2323109,95	картометрический, 0.1 м	—
49	395279,03	2323108,31	картометрический, 0.1 м	—
50	395266,52	2323098,22	картометрический, 0.1 м	—
51	395253,73	2323087,11	картометрический, 0.1 м	—
52	395251,11	2323090,13	картометрический, 0.1 м	—
53	395263,95	2323101,29	картометрический, 0.1 м	—
54	395273,77	2323109,21	картометрический, 0.1 м	—
55	395273,71	2323112,19	картометрический, 0.1 м	—
56	395276,42	2323112,25	картометрический, 0.1 м	—
57	395282,47	2323209	картометрический, 0.1 м	—
58	395284,53	2323234,3	картометрический, 0.1 м	—
59	395268,86	2323235,58	картометрический, 0.1 м	—
60	395269,19	2323239,57	картометрический, 0.1 м	—
61	395284,86	2323238,28	картометрический, 0.1 м	—
62	395287	2323264,49	картометрический, 0.1 м	—
63	395272,38	2323265,89	картометрический, 0.1 м	—
64	395272,76	2323269,87	картометрический, 0.1 м	—
65	395287,32	2323268,48	картометрический, 0.1 м	—
66	395290,41	2323306,37	картометрический, 0.1 м	—
67	395308,76	2323304,35	картометрический, 0.1 м	—
1	395308,32	2323300,37	картометрический, 0.1 м	—

Сведения о границах охранной зоны газораспределительной сети



Газопровод высокого и низкого давления в мкр-не «Орлиха» г. Бежецк Тверской области, назначение: сооружения трубопроводного транспорта, протяженность 666 м, адрес (местонахождение) объекта: Тверская область, р-н Бежецкий, г. Бежецк, мкр. «Орлиха»

(наименование объекта)

Графическое описание местоположения границ охранной зоны газораспределительной сети



Используемые условные знаки и обозначения:

-  - граница охранной зоны газопровода
-  - граница квартала кадастрового деления
- 69:00:0000000 - номер квартала кадастрового деления

Приложение 12
к постановлению Правительства
Тверской области
от 27.10.2016 № 335-пп

Сведения о границах охранной зоны газораспределительной сети		
Подземный газопровод высокого и низкого давления по ул. Коммуны, ул. Тверская, ул. Нижняя, ул. Новая, пер. Свободный, 4-ый, 7-ой Штабской пер. в г. Бежецк Тверской области, назначение: сооружения трубопроводного транспорта, протяженность 3450 м, адрес (местонахождение) объекта: Тверская область, р-н Бежецкий, г. Бежецк		
(наименование объекта)		
Сведения об охранной зоне газораспределительной сети		
№ п/п	Характеристики зоны	Описание характеристик
1	Местоположение зоны	Местоположение: Тверская область, Бежецкий район Вид зоны: Охранная зона инженерных коммуникаций Тип зоны: Охранная зона газопровода Номер зоны: б/н Индекс зоны: - Охраняемый объект: «Подземный газопровод высокого и низкого давления по ул. Коммуны, ул. Тверская, ул. Нижняя, ул. Новая, пер. Свободный, 4-ый, 7-ой Штабской пер. в г. Бежецк Тверской области, назначение: сооружения трубопроводного транспорта, протяженность 3450 м, адрес (местонахождение) объекта: Тверская область, р-н Бежецкий, г. Бежецк»
2	Площадь зоны +/- величина погрешности определения площади (Р +/- Дельта Р)	12600 кв. м ± 39 кв. м
3	Иные характеристики зоны	Ограничение использования объектов недвижимости в границах охранной зоны предусмотрено пунктом 14 Правил охраны газораспределительных сетей, утвержденных постановлением Правительства Российской Федерации от 20.11.2000 № 878 (далее – Правила), согласно которому на земельные участки, входящие в охранные зоны газораспределительных сетей, в целях предупреждения их повреждения или нарушения условий их нормальной эксплуатации налагаются ограничения (обременения), которыми запрещается лицам, указанным в пункте 2 Правил: а) строить объекты жилищно-гражданского и производственного назначения; б) сносить и реконструировать мосты, коллекторы, автомобильные и железные дороги с расположенными на них газораспределительными сетями без предварительного выноса этих газопроводов по согласованию с эксплуатационными организациями; в) разрушать берегоукрепительные сооружения, водопропускные устройства, земляные и иные сооружения, предохраняющие газораспределительные сети от разрушений; г) перемещать, повреждать, засыпать и уничтожать опознавательные знаки, контрольно-измерительные пункты и другие устройства газораспределительных сетей; д) устраивать свалки и склады, разливать растворы кислот, солей, щелочей и других химически активных веществ; е) огораживать и перегораживать охранные зоны, препятствовать доступу персонала эксплуатационных организаций к газораспределительным сетям, проведению обслуживания и устранению повреждений газораспределительных сетей;

Сведения о границах охранной зоны газораспределительной сети		
Подземный газопровод высокого и низкого давления по ул. Коммуны, ул. Тверская, ул. Нижняя, ул. Новая, пер. Свободный, 4-ый, 7-ой Штабской пер. в г. Бежецк Тверской области, назначение: сооружения трубопроводного транспорта, протяженность 3450 м, адрес (местонахождение) объекта: Тверская область, р-н Бежецкий, г. Бежецк		
(наименование объекта)		
Сведения об охранной зоне газораспределительной сети		
№ п/п	Характеристики зоны	Описание характеристик
		<p>ж) разводить огонь и размещать источники огня;</p> <p>з) рыть погребя, копать и обрабатывать почву сельскохозяйственными и мелиоративными орудиями и механизмами на глубину более 0,3 м;</p> <p>и) открывать калитки и двери газорегуляторных пунктов, станций катодной и дренажной защиты, люки подземных колодцев, включать или отключать электроснабжение средств связи, освещения и систем телемеханики;</p> <p>к) набрасывать, приставлять и привязывать к опорам и надземным газопроводам, ограждениям и зданиям газораспределительных сетей посторонние предметы, лестницы, влезать на них;</p> <p>л) самовольно подключаться к газораспределительным сетям</p>

Сведения о границах охранной зоны газораспределительной сети				
Подземный газопровод высокого и низкого давления по ул. Коммуны, ул. Тверская, ул. Нижняя, ул. Новая, пер. Свободный, 4-ый, 7-ой Штабской пер. в г. Бежецк Тверской области, назначение: сооружения трубопроводного транспорта, протяженность 3450 м, адрес (местонахождение) объекта: Тверская область, р-н Бежецкий, г. Бежецк				
(наименование объекта)				
Сведения о местоположении границ охранной зоны газораспределительной сети				
1. Система координат: СК кадастрового округа, зона 2				
2. Перечень координат характерных точек границ охранной зоны газораспределительной сети				
Обозначение характерных точек границы	Координаты, м		Метод определения координат и средняя квадратическая погрешность положения характерной точки, (M _t), м	Описание закрепления точки
	X	Y		
1	394309,87	2320566,78	картометрический, 0.1 м	—
2	394335,18	2320588,85	картометрический, 0.1 м	—
3	394337,98	2320585,53	картометрический, 0.1 м	—
4	394347,91	2320594,47	картометрический, 0.1 м	—
5	394350,59	2320591,5	картометрический, 0.1 м	—
6	394337,58	2320579,8	картометрический, 0.1 м	—
7	394334,74	2320583,16	картометрический, 0.1 м	—
8	394312,5	2320563,76	картометрический, 0.1 м	—
1	394309,87	2320566,78	картометрический, 0.1 м	—
9	394206,93	2320771,81	картометрический, 0.1 м	—
10	394213,21	2320776,24	картометрический, 0.1 м	—
11	394252,99	2320719,8	картометрический, 0.1 м	—
12	394272,62	2320693,22	картометрический, 0.1 м	—
13	394279,11	2320698,11	картометрический, 0.1 м	—
14	394238,47	2320750,38	картометрический, 0.1 м	—
15	394192,69	2320809,77	картометрический, 0.1 м	—
16	394172,93	2320844,5	картометрический, 0.1 м	—
17	394133,24	2320896,58	картометрический, 0.1 м	—
18	394106,13	2320928,75	картометрический, 0.1 м	—
19	394061,67	2320985,24	картометрический, 0.1 м	—
20	394066,21	2320988,8	картометрический, 0.1 м	—
21	394068,68	2320985,65	картометрический, 0.1 м	—
22	394067,3	2320984,57	картометрический, 0.1 м	—
23	394080,38	2320967,96	картометрический, 0.1 м	—
24	394081,95	2320969,2	картометрический, 0.1 м	—
25	394084,43	2320966,06	картометрический, 0.1 м	—
26	394082,86	2320964,82	картометрический, 0.1 м	—
27	394107,94	2320932,91	картометрический, 0.1 м	—
28	394111,61	2320936,14	картометрический, 0.1 м	—
29	394114,25	2320933,14	картометрический, 0.1 м	—
30	394110,47	2320929,81	картометрический, 0.1 м	—
31	394122,64	2320915,37	картометрический, 0.1 м	—
32	394126,69	2320918,25	картометрический, 0.1 м	—
33	394129,01	2320914,99	картометрический, 0.1 м	—
34	394125,22	2320912,3	картометрический, 0.1 м	—
35	394135,11	2320900,57	картометрический, 0.1 м	—
36	394136,95	2320901,95	картометрический, 0.1 м	—
37	394139,35	2320898,76	картометрический, 0.1 м	—
38	394137,61	2320897,45	картометрический, 0.1 м	—
39	394152,79	2320877,53	картометрический, 0.1 м	—
40	394154,24	2320878,59	картометрический, 0.1 м	—

Сведения о границах охранной зоны газораспределительной сети				
Подземный газопровод высокого и низкого давления по ул. Коммуны, ул. Тверская, ул. Нижняя, ул. Новая, пер. Свободный, 4-ый, 7-ой Штабской пер. в г. Бежецк Тверской области, назначение: сооружения трубопроводного транспорта, протяженность 3450 м, адрес (местонахождение) объекта: Тверская область, р-н Бежецкий, г. Бежецк				
(наименование объекта)				
Сведения о местоположении границ охранной зоны газораспределительной сети				
41	394156,6	2320875,37	картометрический, 0.1 м	—
42	394155,21	2320874,35	картометрический, 0.1 м	—
43	394158,36	2320870,21	картометрический, 0.1 м	—
44	394159,75	2320871,17	картометрический, 0.1 м	—
45	394162,03	2320867,89	картометрический, 0.1 м	—
46	394160,79	2320867,03	картометрический, 0.1 м	—
47	394174,94	2320848,47	картометрический, 0.1 м	—
48	394175,67	2320849,07	картометрический, 0.1 м	—
49	394178,2	2320845,97	картометрический, 0.1 м	—
50	394177,18	2320845,13	картометрический, 0.1 м	—
51	394196,03	2320811,99	картометрический, 0.1 м	—
52	394229,25	2320768,89	картометрический, 0.1 м	—
53	394233,1	2320771,82	картометрический, 0.1 м	—
54	394235,52	2320768,63	картометрический, 0.1 м	—
55	394231,69	2320765,73	картометрический, 0.1 м	—
56	394257,62	2320732,36	картометрический, 0.1 м	—
57	394261,28	2320734,68	картометрический, 0.1 м	—
58	394263,43	2320731,3	картометрический, 0.1 м	—
59	394260,1	2320729,19	картометрический, 0.1 м	—
60	394277,66	2320706,7	картометрический, 0.1 м	—
61	394280,79	2320709	картометрический, 0.1 м	—
62	394283,17	2320705,79	картометрический, 0.1 м	—
63	394280,09	2320703,51	картометрический, 0.1 м	—
64	394295,45	2320682,81	картометрический, 0.1 м	—
65	394299,11	2320685,24	картометрический, 0.1 м	—
66	394301,32	2320681,9	картометрический, 0.1 м	—
67	394297,84	2320679,6	картометрический, 0.1 м	—
68	394309,95	2320663,29	картометрический, 0.1 м	—
69	394319,77	2320648,01	картометрический, 0.1 м	—
70	394316,41	2320645,85	картометрический, 0.1 м	—
71	394306,66	2320661,01	картометрический, 0.1 м	—
72	394281,5	2320694,9	картометрический, 0.1 м	—
73	394275,03	2320690,03	картометрический, 0.1 м	—
74	394310,83	2320644,67	картометрический, 0.1 м	—
75	394306,36	2320641,11	картометрический, 0.1 м	—
76	394303,89	2320644,26	картометрический, 0.1 м	—
77	394305,21	2320645,3	картометрический, 0.1 м	—
78	394279,05	2320678,34	картометрический, 0.1 м	—
79	394278,1	2320677,59	картометрический, 0.1 м	—
80	394275,63	2320680,74	картометрический, 0.1 м	—
81	394276,58	2320681,49	картометрический, 0.1 м	—
82	394265,95	2320695,45	картометрический, 0.1 м	—

Сведения о границах охранной зоны газораспределительной сети				
Подземный газопровод высокого и низкого давления по ул. Коммуны, ул. Тверская, ул. Нижняя, ул. Новая, пер. Свободный, 4-ый, 7-ой Штабской пер. в г. Бежецк Тверской области, назначение: сооружения трубопроводного транспорта, протяженность 3450 м, адрес (местонахождение) объекта: Тверская область, р-н Бежецкий, г. Бежецк				
(наименование объекта)				
Сведения о местоположении границ охранной зоны газораспределительной сети				
83	394265,39	2320695,05	картометрический, 0.1 м	—
84	394263,06	2320698,3	картометрический, 0.1 м	—
85	394263,58	2320698,67	картометрический, 0.1 м	—
86	394250,95	2320715,82	картометрический, 0.1 м	—
87	394249,65	2320714,86	картометрический, 0.1 м	—
88	394247,28	2320718,08	картометрический, 0.1 м	—
89	394248,6	2320719,06	картометрический, 0.1 м	—
90	394241,18	2320729,39	картометрический, 0.1 м	—
91	394238,53	2320727,64	картометрический, 0.1 м	—
92	394236,33	2320730,98	картометрический, 0.1 м	—
93	394238,86	2320732,65	картометрический, 0.1 м	—
94	394227,81	2320748,49	картометрический, 0.1 м	—
95	394225,9	2320746,8	картометрический, 0.1 м	—
96	394223,25	2320749,79	картометрический, 0.1 м	—
97	394225,5	2320751,79	картометрический, 0.1 м	—
98	394212,24	2320770,66	картометрический, 0.1 м	—
99	394209,23	2320768,54	картометрический, 0.1 м	—
9	394206,93	2320771,81	картометрический, 0.1 м	—
100	394160,01	2320795,53	картометрический, 0.1 м	—
101	394168,94	2320802,69	картометрический, 0.1 м	—
102	394175,44	2320795,08	картометрический, 0.1 м	—
103	394188,68	2320805,57	картометрический, 0.1 м	—
104	394191,17	2320802,44	картометрический, 0.1 м	—
105	394174,9	2320789,55	картометрический, 0.1 м	—
106	394168,41	2320797,15	картометрический, 0.1 м	—
107	394162,75	2320792,6	картометрический, 0.1 м	—
100	394160,01	2320795,53	картометрический, 0.1 м	—
108	394318,6	2320901,32	картометрический, 0.1 м	—
109	394260,07	2320982,1	картометрический, 0.1 м	—
110	394240,83	2321017,39	картометрический, 0.1 м	—
111	394248,04	2321022,99	картометрический, 0.1 м	—
112	394245,58	2321026,15	картометрический, 0.1 м	—
113	394238,49	2321020,64	картометрический, 0.1 м	—
114	394206,35	2321064,36	картометрический, 0.1 м	—
115	394165,08	2321118,05	картометрический, 0.1 м	—
116	394173	2321124,17	картометрический, 0.1 м	—
117	394170,55	2321127,33	картометрический, 0.1 м	—
118	394162,63	2321121,21	картометрический, 0.1 м	—
119	394143,92	2321145,14	картометрический, 0.1 м	—
120	394151,6	2321151,41	картометрический, 0.1 м	—

Сведения о границах охранной зоны газораспределительной сети				
Подземный газопровод высокого и низкого давления по ул. Коммуны, ул. Тверская, ул. Нижняя, ул. Новая, пер. Свободный, 4-ый, 7-ой Штабской пер. в г. Бежецк Тверской области, назначение: сооружения трубопроводного транспорта, протяженность 3450 м, адрес (местонахождение) объекта: Тверская область, р-н Бежецкий, г. Бежецк				
(наименование объекта)				
Сведения о местоположении границ охранной зоны газораспределительной сети				
121	394149,07	2321154,51	картометрический, 0.1 м	—
122	394141,45	2321148,29	картометрический, 0.1 м	—
123	394121,51	2321173,79	картометрический, 0.1 м	—
124	394128,78	2321178,72	картометрический, 0.1 м	—
125	394126,54	2321182,03	картометрический, 0.1 м	—
126	394119,04	2321176,95	картометрический, 0.1 м	—
127	394102,49	2321198,12	картометрический, 0.1 м	—
128	394085,13	2321217,86	картометрический, 0.1 м	—
129	394058,01	2321188,31	картометрический, 0.1 м	—
130	394061,35	2321185,25	картометрический, 0.1 м	—
131	394057,42	2321180,89	картометрический, 0.1 м	—
132	394042,04	2321168,56	картометрический, 0.1 м	—
133	394044,54	2321165,44	картометрический, 0.1 м	—
134	394060,18	2321177,97	картометрический, 0.1 м	—
135	394067,15	2321185,7	картометрический, 0.1 м	—
136	394064,18	2321189,11	картометрический, 0.1 м	—
137	394085,07	2321211,87	картометрический, 0.1 м	—
138	394098,21	2321196,93	картометрический, 0.1 м	—
139	394092,91	2321191,63	картометрический, 0.1 м	—
140	394095,74	2321188,8	картометрический, 0.1 м	—
141	394100,76	2321193,83	картометрический, 0.1 м	—
142	394147,74	2321133,75	картометрический, 0.1 м	—
143	394141,61	2321128,97	картометрический, 0.1 м	—
144	394144,07	2321125,82	картометрический, 0.1 м	—
145	394150,21	2321130,6	картометрический, 0.1 м	—
146	394165,13	2321111,43	картометрический, 0.1 м	—
147	394158,25	2321106,02	картометрический, 0.1 м	—
148	394160,72	2321102,87	картометрический, 0.1 м	—
149	394167,57	2321108,25	картометрический, 0.1 м	—
150	394201,97	2321063,5	картометрический, 0.1 м	—
151	394195,29	2321058,2	картометрический, 0.1 м	—
152	394197,78	2321055,07	картометрический, 0.1 м	—
153	394204,37	2321060,3	картометрический, 0.1 м	—
154	394215,59	2321045,05	картометрический, 0.1 м	—
155	394209,85	2321040,89	картометрический, 0.1 м	—
156	394212,19	2321037,65	картометрический, 0.1 м	—
157	394217,96	2321041,82	картометрический, 0.1 м	—
158	394237,3	2321015,51	картометрический, 0.1 м	—
159	394240,78	2321009,12	картометрический, 0.1 м	—
160	394236,03	2321005,79	картометрический, 0.1 м	—
161	394238,33	2321002,52	картометрический, 0.1 м	—
162	394242,71	2321005,59	картометрический, 0.1 м	—

Сведения о границах охранной зоны газораспределительной сети				
Подземный газопровод высокого и низкого давления по ул. Коммуны, ул. Тверская, ул. Нижняя, ул. Новая, пер. Свободный, 4-ый, 7-ой Штабской пер. в г. Бежецк Тверской области, назначение: сооружения трубопроводного транспорта, протяженность 3450 м, адрес (местонахождение) объекта: Тверская область, р-н Бежецкий, г. Бежецк				
(наименование объекта)				
Сведения о местоположении границ охранной зоны газораспределительной сети				
163	394250,37	2320991,53	картометрический, 0.1 м	—
164	394247,92	2320989,73	картометрический, 0.1 м	—
165	394250,3	2320986,5	картометрический, 0.1 м	—
166	394252,31	2320987,98	картометрический, 0.1 м	—
167	394256,68	2320979,97	картометрический, 0.1 м	—
168	394261,47	2320973,35	картометрический, 0.1 м	—
169	394260,6	2320972,71	картометрический, 0.1 м	—
170	394262,96	2320969,48	картометрический, 0.1 м	—
171	394263,82	2320970,11	картометрический, 0.1 м	—
172	394315,36	2320898,98	картометрический, 0.1 м	—
108	394318,6	2320901,32	картометрический, 0.1 м	—
173	393997,39	2321744,97	картометрический, 0.1 м	—
174	394001,6	2321748,99	картометрический, 0.1 м	—
175	394011,29	2321736,72	картометрический, 0.1 м	—
176	394010,39	2321736,02	картометрический, 0.1 м	—
177	394012,85	2321732,86	картометрический, 0.1 м	—
178	394014,04	2321733,79	картометрический, 0.1 м	—
179	394032,05	2321716,77	картометрический, 0.1 м	—
180	394028,67	2321714,09	картометрический, 0.1 м	—
181	394031,16	2321710,96	картометрический, 0.1 м	—
182	394034,28	2321713,43	картометрический, 0.1 м	—
183	394049,94	2321689,98	картометрический, 0.1 м	—
184	394057,12	2321677,81	картометрический, 0.1 м	—
185	394065,48	2321677,96	картометрический, 0.1 м	—
186	394083,87	2321654,61	картометрический, 0.1 м	—
187	394077,75	2321649,64	картометрический, 0.1 м	—
188	394080,27	2321646,54	картометрический, 0.1 м	—
189	394086,36	2321651,48	картометрический, 0.1 м	—
190	394102,42	2321631,89	картометрический, 0.1 м	—
191	394119,42	2321609,3	картометрический, 0.1 м	—
192	394113,66	2321605,02	картометрический, 0.1 м	—
193	394117,77	2321599,88	картометрический, 0.1 м	—
194	394121,38	2321602,77	картометрический, 0.1 м	—
195	394119,86	2321604,64	картометрический, 0.1 м	—
196	394121,83	2321606,1	картометрический, 0.1 м	—
197	394143,82	2321577,34	картометрический, 0.1 м	—
198	394132,81	2321567,88	картометрический, 0.1 м	—
199	394128,03	2321573,13	картометрический, 0.1 м	—
200	394125,07	2321570,44	картометрический, 0.1 м	—
201	394129,78	2321565,27	картометрический, 0.1 м	—
202	394106,24	2321545,02	картометрический, 0.1 м	—

Сведения о границах охранной зоны газораспределительной сети				
Подземный газопровод высокого и низкого давления по ул. Коммуны, ул. Тверская, ул. Нижняя, ул. Новая, пер. Свободный, 4-ый, 7-ой Штабской пер. в г. Бежецк Тверской области, назначение: сооружения трубопроводного транспорта, протяженность 3450 м, адрес (местонахождение) объекта: Тверская область, р-н Бежецкий, г. Бежецк				
(наименование объекта)				
Сведения о местоположении границ охранной зоны газораспределительной сети				
203	394100,34	2321551,14	картометрический, 0.1 м	—
204	394097,46	2321548,36	картометрический, 0.1 м	—
205	394103,2	2321542,41	картометрический, 0.1 м	—
206	394085,4	2321527,1	картометрический, 0.1 м	—
207	394088,01	2321524,07	картометрический, 0.1 м	—
208	394104,97	2321538,66	картометрический, 0.1 м	—
209	394107,17	2321536,51	картометрический, 0.1 м	—
210	394109,96	2321539,37	картометрический, 0.1 м	—
211	394108,02	2321541,28	картометрический, 0.1 м	—
212	394130,9	2321560,95	картометрический, 0.1 м	—
213	394132,02	2321559,61	картометрический, 0.1 м	—
214	394135,09	2321562,17	картометрический, 0.1 м	—
215	394133,93	2321563,56	картометрический, 0.1 м	—
216	394146,28	2321574,18	картометрический, 0.1 м	—
217	394181,38	2321528,98	картометрический, 0.1 м	—
218	394176,38	2321524,84	картометрический, 0.1 м	—
219	394178,94	2321521,76	картометрический, 0.1 м	—
220	394183,83	2321525,82	картометрический, 0.1 м	—
221	394195,5	2321510,71	картометрический, 0.1 м	—
222	394190,23	2321506,9	картометрический, 0.1 м	—
223	394192,57	2321503,66	картометрический, 0.1 м	—
224	394197,95	2321507,55	картометрический, 0.1 м	—
225	394218,23	2321481,3	картометрический, 0.1 м	—
226	394231,36	2321463,63	картометрический, 0.1 м	—
227	394235,07	2321459,79	картометрический, 0.1 м	—
228	394230,75	2321455,92	картометрический, 0.1 м	—
229	394233,41	2321452,94	картометрический, 0.1 м	—
230	394237,85	2321456,91	картометрический, 0.1 м	—
231	394251,45	2321442,85	картометрический, 0.1 м	—
232	394257,4	2321448,71	картометрический, 0.1 м	—
233	394254,58	2321451,56	картометрический, 0.1 м	—
234	394251,52	2321448,53	картометрический, 0.1 м	—
235	394235,8	2321464,79	картометрический, 0.1 м	—
236	394237,8	2321466,64	картометрический, 0.1 м	—
237	394235,09	2321469,58	картометрический, 0.1 м	—
238	394233,21	2321467,85	картометрический, 0.1 м	—
239	394223,98	2321480,27	картометрический, 0.1 м	—
240	394225,55	2321481,59	картометрический, 0.1 м	—
241	394222,97	2321484,65	картометрический, 0.1 м	—
242	394221,59	2321483,49	картометрический, 0.1 м	—
243	394199,56	2321512,01	картометрический, 0.1 м	—
244	394201,8	2321513,67	картометрический, 0.1 м	—

Сведения о границах охранной зоны газораспределительной сети				
Подземный газопровод высокого и низкого давления по ул. Коммуны, ул. Тверская, ул. Нижняя, ул. Новая, пер. Свободный, 4-ый, 7-ой Штабской пер. в г. Бежецк Тверской области, назначение: сооружения трубопроводного транспорта, протяженность 3450 м, адрес (местонахождение) объекта: Тверская область, р-н Бежецкий, г. Бежецк				
(наименование объекта)				
Сведения о местоположении границ охранной зоны газораспределительной сети				
245	394199,42	2321516,88	картометрический, 0.1 м	—
246	394197,11	2321515,17	картометрический, 0.1 м	—
247	394191,23	2321522,78	картометрический, 0.1 м	—
248	394192,98	2321523,98	картометрический, 0.1 м	—
249	394190,72	2321527,28	картометрический, 0.1 м	—
250	394188,78	2321525,95	картометрический, 0.1 м	—
251	394177,21	2321540,93	картометрический, 0.1 м	—
252	394178,78	2321542,1	картометрический, 0.1 м	—
253	394176,39	2321545,31	картометрический, 0.1 м	—
254	394174,75	2321544,09	картометрический, 0.1 м	—
255	394137,06	2321592,54	картометрический, 0.1 м	—
256	394139,03	2321594,14	картометрический, 0.1 м	—
257	394136,5	2321597,24	картометрический, 0.1 м	—
258	394134,64	2321595,73	картометрический, 0.1 м	—
259	394106,13	2321633,62	картометрический, 0.1 м	—
260	394107,38	2321634,64	картометрический, 0.1 м	—
261	394104,85	2321637,74	картометрический, 0.1 м	—
262	394103,62	2321636,74	картометрический, 0.1 м	—
263	394094,38	2321648,01	картометрический, 0.1 м	—
264	394095,6	2321649,08	картометрический, 0.1 м	—
265	394092,96	2321652,08	картометрический, 0.1 м	—
266	394091,85	2321651,1	картометрический, 0.1 м	—
267	394071,39	2321676,92	картометрический, 0.1 м	—
268	394077,2	2321681,47	картометрический, 0.1 м	—
269	394074,36	2321685,11	картометрический, 0.1 м	—
270	394068,4	2321680,72	картометрический, 0.1 м	—
271	394067,39	2321682	картометрический, 0.1 м	—
272	394059,38	2321681,85	картометрический, 0.1 м	—
273	394054,82	2321689,57	картометрический, 0.1 м	—
274	394061,22	2321694,85	картометрический, 0.1 м	—
275	394058,67	2321697,94	картометрический, 0.1 м	—
276	394052,72	2321693,02	картометрический, 0.1 м	—
277	394034,57	2321720,2	картометрический, 0.1 м	—
278	394015,37	2321738,01	картометрический, 0.1 м	—
279	394002,05	2321754,96	картометрический, 0.1 м	—
280	393994,63	2321747,86	картометрический, 0.1 м	—
173	393997,39	2321744,97	картометрический, 0.1 м	—
281	393998,79	2321342,96	картометрический, 0.1 м	—
282	393992,38	2321337,36	картометрический, 0.1 м	—
283	393999,07	2321329,23	картометрический, 0.1 м	—
284	393995,98	2321326,68	картометрический, 0.1 м	—

Сведения о границах охранной зоны газораспределительной сети				
Подземный газопровод высокого и низкого давления по ул. Коммуны, ул. Тверская, ул. Нижняя, ул. Новая, пер. Свободный, 4-ый, 7-ой Штабской пер. в г. Бежецк Тверской области, назначение: сооружения трубопроводного транспорта, протяженность 3450 м, адрес (местонахождение) объекта: Тверская область, р-н Бежецкий, г. Бежецк				
(наименование объекта)				
Сведения о местоположении границ охранной зоны газораспределительной сети				
285	393992,33	2321331,12	картометрический, 0.1 м	—
286	393987,15	2321326,57	картометрический, 0.1 м	—
287	393984,52	2321329,57	картометрический, 0.1 м	—
288	393989,79	2321334,21	картометрический, 0.1 м	—
289	393948,68	2321384,13	картометрический, 0.1 м	—
290	393943,86	2321379,8	картометрический, 0.1 м	—
291	393941,19	2321382,78	картометрический, 0.1 м	—
292	393946,13	2321387,22	картометрический, 0.1 м	—
293	393920,37	2321418,5	картометрический, 0.1 м	—
294	393905,01	2321406,8	картометрический, 0.1 м	—
295	393902,59	2321409,99	картометрический, 0.1 м	—
296	393917,83	2321421,59	картометрический, 0.1 м	—
297	393908,7	2321432,67	картометрический, 0.1 м	—
298	393906,13	2321437,01	картометрический, 0.1 м	—
299	393901,02	2321433,1	картометрический, 0.1 м	—
300	393898,59	2321436,28	картометрический, 0.1 м	—
301	393903,88	2321440,33	картометрический, 0.1 м	—
302	393894,07	2321452,87	картометрический, 0.1 м	—
303	393888,91	2321448,45	картометрический, 0.1 м	—
304	393886,31	2321451,49	картометрический, 0.1 м	—
305	393891,61	2321456,02	картометрический, 0.1 м	—
306	393876,22	2321475,7	картометрический, 0.1 м	—
307	393871,15	2321471,49	картометрический, 0.1 м	—
308	393868,6	2321474,57	картометрический, 0.1 м	—
309	393873,76	2321478,85	картометрический, 0.1 м	—
310	393839,42	2321522,75	картометрический, 0.1 м	—
311	393820,86	2321545,97	картометрический, 0.1 м	—
312	393814,88	2321540,9	картометрический, 0.1 м	—
313	393812,29	2321543,95	картометрический, 0.1 м	—
314	393818,4	2321549,13	картометрический, 0.1 м	—
315	393799,74	2321573,76	картометрический, 0.1 м	—
316	393776,33	2321601,44	картометрический, 0.1 м	—
317	393771,56	2321598,09	картометрический, 0.1 м	—
318	393769,26	2321601,36	картометрический, 0.1 м	—
319	393774,11	2321604,77	картометрический, 0.1 м	—
320	393735,8	2321654,74	картометрический, 0.1 м	—
321	393731,14	2321651,15	картометрический, 0.1 м	—
322	393728,7	2321654,32	картометрический, 0.1 м	—
323	393733,61	2321658,1	картометрический, 0.1 м	—
324	393707,74	2321688,93	картометрический, 0.1 м	—
325	393704,11	2321685,7	картометрический, 0.1 м	—
326	393701,45	2321688,68	картометрический, 0.1 м	—

Сведения о границах охранной зоны газораспределительной сети				
Подземный газопровод высокого и низкого давления по ул. Коммуны, ул. Тверская, ул. Нижняя, ул. Новая, пер. Свободный, 4-ый, 7-ой Штабской пер. в г. Бежецк Тверской области, назначение: сооружения трубопроводного транспорта, протяженность 3450 м, адрес (местонахождение) объекта: Тверская область, р-н Бежецкий, г. Бежецк				
(наименование объекта)				
Сведения о местоположении границ охранной зоны газораспределительной сети				
327	393705,25	2321692,07	картометрический, 0.1 м	—
328	393701,33	2321697,31	картометрический, 0.1 м	—
329	393690,06	2321713,32	картометрический, 0.1 м	—
330	393681,5	2321708,54	картометрический, 0.1 м	—
331	393679,55	2321712,04	картометрический, 0.1 м	—
332	393687,74	2321716,61	картометрический, 0.1 м	—
333	393676,15	2321733,02	картометрический, 0.1 м	—
334	393667,35	2321726,51	картометрический, 0.1 м	—
335	393664,97	2321729,72	картометрический, 0.1 м	—
336	393673,66	2321736,15	картометрический, 0.1 м	—
337	393647,1	2321766,18	картометрический, 0.1 м	—
338	393641,83	2321761,83	картометрический, 0.1 м	—
339	393639,29	2321764,91	картометрический, 0.1 м	—
340	393644,45	2321769,17	картометрический, 0.1 м	—
341	393629,41	2321786,18	картометрический, 0.1 м	—
342	393623,88	2321781,98	картометрический, 0.1 м	—
343	393621,46	2321785,17	картометрический, 0.1 м	—
344	393626,75	2321789,18	картометрический, 0.1 м	—
345	393625,85	2321790,2	картометрический, 0.1 м	—
346	393628,84	2321792,85	картометрический, 0.1 м	—
347	393646,3	2321773,12	картометрический, 0.1 м	—
348	393653,1	2321778,22	картометрический, 0.1 м	—
349	393655,5	2321775,02	картометрический, 0.1 м	—
350	393648,96	2321770,11	картометрический, 0.1 м	—
351	393660,69	2321756,85	картометрический, 0.1 м	—
352	393667,96	2321761,81	картометрический, 0.1 м	—
353	393670,22	2321758,5	картометрический, 0.1 м	—
354	393663,36	2321753,83	картометрический, 0.1 м	—
355	393678,18	2321737,09	картометрический, 0.1 м	—
356	393690,18	2321720,09	картометрический, 0.1 м	—
357	393697,68	2321725,95	картометрический, 0.1 м	—
358	393700,15	2321722,8	картометрический, 0.1 м	—
359	393692,49	2321716,82	картометрический, 0.1 м	—
360	393703,52	2321701,15	картометрический, 0.1 м	—
361	393712,64	2321708,41	картометрический, 0.1 м	—
362	393715,13	2321705,29	картометрический, 0.1 м	—
363	393705,88	2321697,91	картометрический, 0.1 м	—
364	393709,52	2321693,04	картометрический, 0.1 м	—
365	393717,38	2321683,67	картометрический, 0.1 м	—
366	393725,83	2321690,27	картометрический, 0.1 м	—
367	393728,29	2321687,11	картометрический, 0.1 м	—
368	393719,95	2321680,61	картометрический, 0.1 м	—

Сведения о границах охранной зоны газораспределительной сети				
Подземный газопровод высокого и низкого давления по ул. Коммуны, ул. Тверская, ул. Нижняя, ул. Новая, пер. Свободный, 4-ый, 7-ой Штабской пер. в г. Бежецк Тверской области, назначение: сооружения трубопроводного транспорта, протяженность 3450 м, адрес (местонахождение) объекта: Тверская область, р-н Бежецкий, г. Бежецк				
(наименование объекта)				
Сведения о местоположении границ охранной зоны газораспределительной сети				
369	393734,69	2321663,04	картометрический, 0.1 м	—
370	393742,6	2321669,17	картометрический, 0.1 м	—
371	393745,05	2321666	картометрический, 0.1 м	—
372	393737,26	2321659,98	картометрический, 0.1 м	—
373	393755,51	2321635,59	картометрический, 0.1 м	—
374	393763,72	2321642,33	картометрический, 0.1 м	—
375	393766,26	2321639,23	картометрический, 0.1 м	—
376	393757,94	2321632,41	картометрический, 0.1 м	—
377	393769,24	2321617,68	картометрический, 0.1 м	—
378	393777,11	2321624,45	картометрический, 0.1 м	—
379	393779,72	2321621,42	картометрический, 0.1 м	—
380	393771,68	2321614,5	картометрический, 0.1 м	—
381	393780,66	2321602,8	картометрический, 0.1 м	—
382	393789,32	2321609,26	картометрический, 0.1 м	—
383	393791,71	2321606,06	картометрический, 0.1 м	—
384	393783,1	2321599,63	картометрический, 0.1 м	—
385	393802,87	2321576,26	картометрический, 0.1 м	—
386	393822,72	2321550,06	картометрический, 0.1 м	—
387	393842,56	2321525,23	картометрический, 0.1 м	—
388	393887,01	2321468,4	картометрический, 0.1 м	—
389	393894,61	2321473,93	картометрический, 0.1 м	—
390	393896,96	2321470,7	картометрический, 0.1 м	—
391	393889,47	2321465,25	картометрический, 0.1 м	—
392	393896,87	2321455,78	картометрический, 0.1 м	—
393	393904,27	2321461,66	картометрический, 0.1 м	—
394	393906,76	2321458,53	картометрический, 0.1 м	—
395	393899,34	2321452,63	картометрический, 0.1 м	—
396	393908,35	2321441,1	картометрический, 0.1 м	—
397	393910,93	2321436,76	картометрический, 0.1 м	—
398	393919,53	2321443,23	картометрический, 0.1 м	—
399	393921,94	2321440,04	картометрический, 0.1 м	—
400	393913,22	2321433,48	картометрический, 0.1 м	—
401	393925,88	2321418,1	картометрический, 0.1 м	—
402	393934,6	2321425,47	картометрический, 0.1 м	—
403	393937,18	2321422,41	картометрический, 0.1 м	—
404	393928,43	2321415,01	картометрический, 0.1 м	—
405	393978,61	2321354,08	картометрический, 0.1 м	—
406	393985,68	2321359,54	картометрический, 0.1 м	—
407	393988,12	2321356,37	картометрический, 0.1 м	—
408	393981,15	2321350,99	картометрический, 0.1 м	—
409	393989,83	2321340,44	картометрический, 0.1 м	—
410	393996,15	2321345,97	картометрический, 0.1 м	—

Сведения о границах охранной зоны газораспределительной сети				
Подземный газопровод высокого и низкого давления по ул. Коммуны, ул. Тверская, ул. Нижняя, ул. Новая, пер. Свободный, 4-ый, 7-ой Штабской пер. в г. Бежецк Тверской области, назначение: сооружения трубопроводного транспорта, протяженность 3450 м, адрес (местонахождение) объекта: Тверская область, р-н Бежецкий, г. Бежецк				
(наименование объекта)				
Сведения о местоположении границ охранной зоны газораспределительной сети				
281	393998,79	2321342,96	картометрический, 0.1 м	—
411	393869,66	2321222,79	картометрический, 0.1 м	—
412	393889,32	2321239,59	картометрический, 0.1 м	—
413	393906,63	2321220,45	картометрический, 0.1 м	—
414	393933,47	2321245,79	картометрический, 0.1 м	—
415	393924,06	2321263,39	картометрический, 0.1 м	—
416	393927,59	2321265,28	картометрический, 0.1 м	—
417	393938,43	2321244,98	картометрический, 0.1 м	—
418	393906,41	2321214,74	картометрический, 0.1 м	—
419	393888,91	2321234,08	картометрический, 0.1 м	—
420	393872,3	2321219,79	картометрический, 0.1 м	—
411	393869,66	2321222,79	картометрический, 0.1 м	—
421	393810,89	2321306,75	картометрический, 0.1 м	—
422	393858,25	2321342,2	картометрический, 0.1 м	—
423	393853,62	2321347,91	картометрический, 0.1 м	—
424	393856,73	2321350,43	картометрический, 0.1 м	—
425	393861,5	2321344,55	картометрический, 0.1 м	—
426	393863,63	2321346,05	картометрический, 0.1 м	—
427	393869,39	2321337,47	картометрический, 0.1 м	—
428	393866,09	2321335,22	картометрический, 0.1 м	—
429	393862,55	2321340,4	картометрический, 0.1 м	—
430	393813,28	2321303,55	картометрический, 0.1 м	—
421	393810,89	2321306,75	картометрический, 0.1 м	—
431	393672,55	2321584,26	картометрический, 0.1 м	—
432	393663,47	2321578,73	картометрический, 0.1 м	—
433	393660,25	2321583,62	картометрический, 0.1 м	—
434	393652,49	2321578,97	картометрический, 0.1 м	—
435	393654,55	2321575,54	картометрический, 0.1 м	—
436	393659,02	2321578,22	картометрический, 0.1 м	—
437	393676,14	2321552,25	картометрический, 0.1 м	—
438	393672,07	2321549,91	картометрический, 0.1 м	—
439	393674,06	2321546,44	картометрический, 0.1 м	—
440	393678,25	2321548,85	картометрический, 0.1 м	—
441	393680,99	2321544,12	картометрический, 0.1 м	—
442	393693,18	2321526,85	картометрический, 0.1 м	—
443	393689,07	2321524,06	картометрический, 0.1 м	—
444	393691,32	2321520,75	картометрический, 0.1 м	—
445	393695,61	2321523,67	картометрический, 0.1 м	—
446	393713,27	2321502,38	картометрический, 0.1 м	—

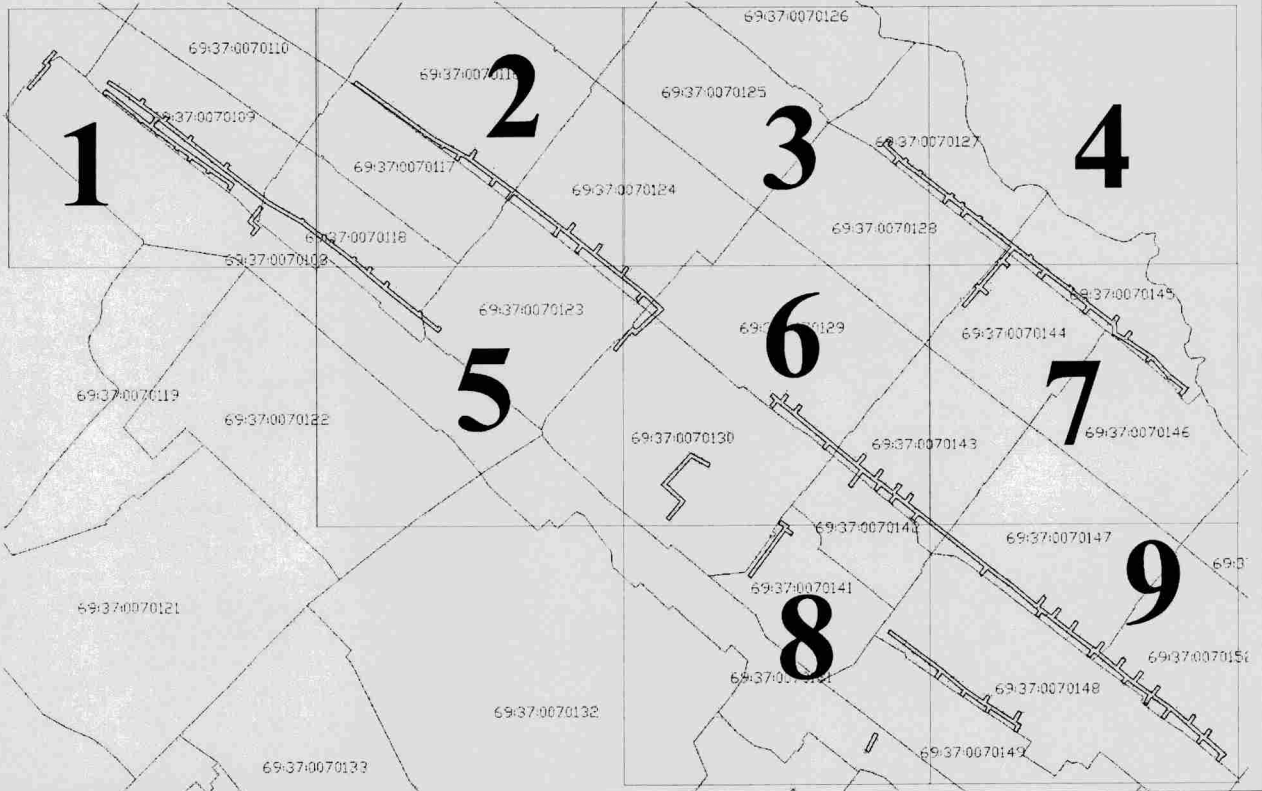
Сведения о границах охранной зоны газораспределительной сети				
Подземный газопровод высокого и низкого давления по ул. Коммуны, ул. Тверская, ул. Нижняя, ул. Новая, пер. Свободный, 4-ый, 7-ой Штабской пер. в г. Бежецк Тверской области, назначение: сооружения трубопроводного транспорта, протяженность 3450 м, адрес (местонахождение) объекта: Тверская область, р-н Бежецкий, г. Бежецк				
(наименование объекта)				
Сведения о местоположении границ охранной зоны газораспределительной сети				
447	393707,14	2321497,78	картометрический, 0.1 м	—
448	393709,54	2321494,58	картометрический, 0.1 м	—
449	393715,75	2321499,23	картометрический, 0.1 м	—
450	393754,47	2321447,15	картометрический, 0.1 м	—
451	393757,68	2321449,53	картометрический, 0.1 м	—
452	393717,73	2321503,27	картометрический, 0.1 м	—
453	393697,57	2321527,56	картометрический, 0.1 м	—
454	393685,47	2321544,72	картометрический, 0.1 м	—
455	393691,09	2321548,64	картометрический, 0.1 м	—
456	393688,8	2321551,92	картометрический, 0.1 м	—
457	393683,32	2321548,09	картометрический, 0.1 м	—
458	393680,68	2321552,63	картометрический, 0.1 м	—
459	393665,67	2321575,39	картометрический, 0.1 м	—
460	393674,63	2321580,84	картометрический, 0.1 м	—
431	393672,55	2321584,26	картометрический, 0.1 м	—
461	393632,93	2321427,42	картометрический, 0.1 м	—
462	393651,15	2321436,82	картометрический, 0.1 м	—
463	393652,98	2321433,27	картометрический, 0.1 м	—
464	393634,77	2321423,86	картометрический, 0.1 м	—
461	393632,93	2321427,42	картометрический, 0.1 м	—

Сведения о границах охранной зоны газораспределительной сети



Подземный газопровод высокого и низкого давления по ул. Коммуны, ул. Тверская, ул. Нижняя, ул. Новая, пер. Свободный, 4-ый, 7-ой Штабской пер. в г. Бежецк Тверской области, назначение: сооружения трубопроводного транспорта, протяженность 3450 м, адрес (местонахождение) объекта: Тверская область, р-н Бежецкий, г. Бежецк
(наименование объекта)

Графическое описание местоположения границ охранной зоны газораспределительной сети

Обзорная схема



Используемые условные знаки и обозначения:

-  - граница охранной зоны газопровода
-  - граница квартала кадастрового деления
- 69:00:0000000 - номер квартала кадастрового деления

Сведения о границах охранной зоны газораспределительной сети

Подземный газопровод высокого и низкого давления по ул. Коммуны, ул. Тверская, ул. Нижняя, ул. Новая, пер. Свободный, 4-ый, 7-ой Штабской пер. в г. Бежецк Тверской области, назначение: сооружения трубопроводного транспорта, протяженность 3450 м, адрес (местонахождение) объекта: Тверская область, р-н Бежецкий, г. Бежецк


(наименование объекта)

Графическое описание местоположения границ охранной зоны газораспределительной сети


Лист 1



Используемые условные знаки и обозначения:



- граница охранной зоны газопровода



- граница квартала кадастрового деления

69:00:0000000 - номер квартала кадастрового деления

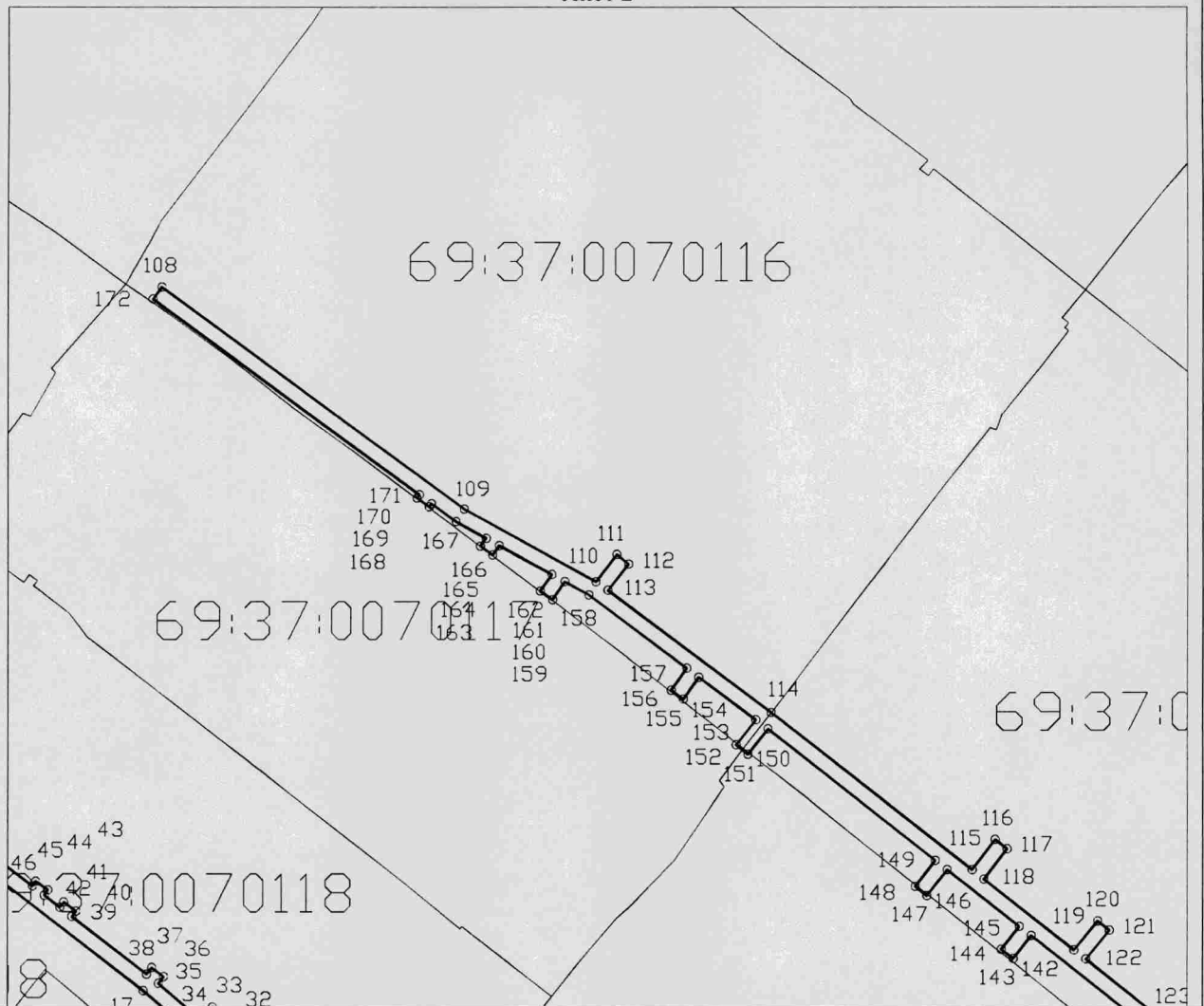
Сведения о границах охранной зоны газораспределительной сети

Подземный газопровод высокого и низкого давления по ул. Коммуны, ул. Тверская, ул. Нижняя, ул. Новая, пер. Свободный, 4-ый, 7-ой Штабской пер. в г. Бежецк Тверской области, назначение: сооружения трубопроводного транспорта, протяженность 3450 м, адрес (местонахождение) объекта: Тверская область, р-н Бежецкий, г. Бежецк



(наименование объекта)

Графическое описание местоположения границ охранной зоны газораспределительной сети

Лист 2



Используемые условные знаки и обозначения:

-  - граница охранной зоны газопровода
-  - граница квартала кадастрового деления
- 69:00:0000000 - номер квартала кадастрового деления

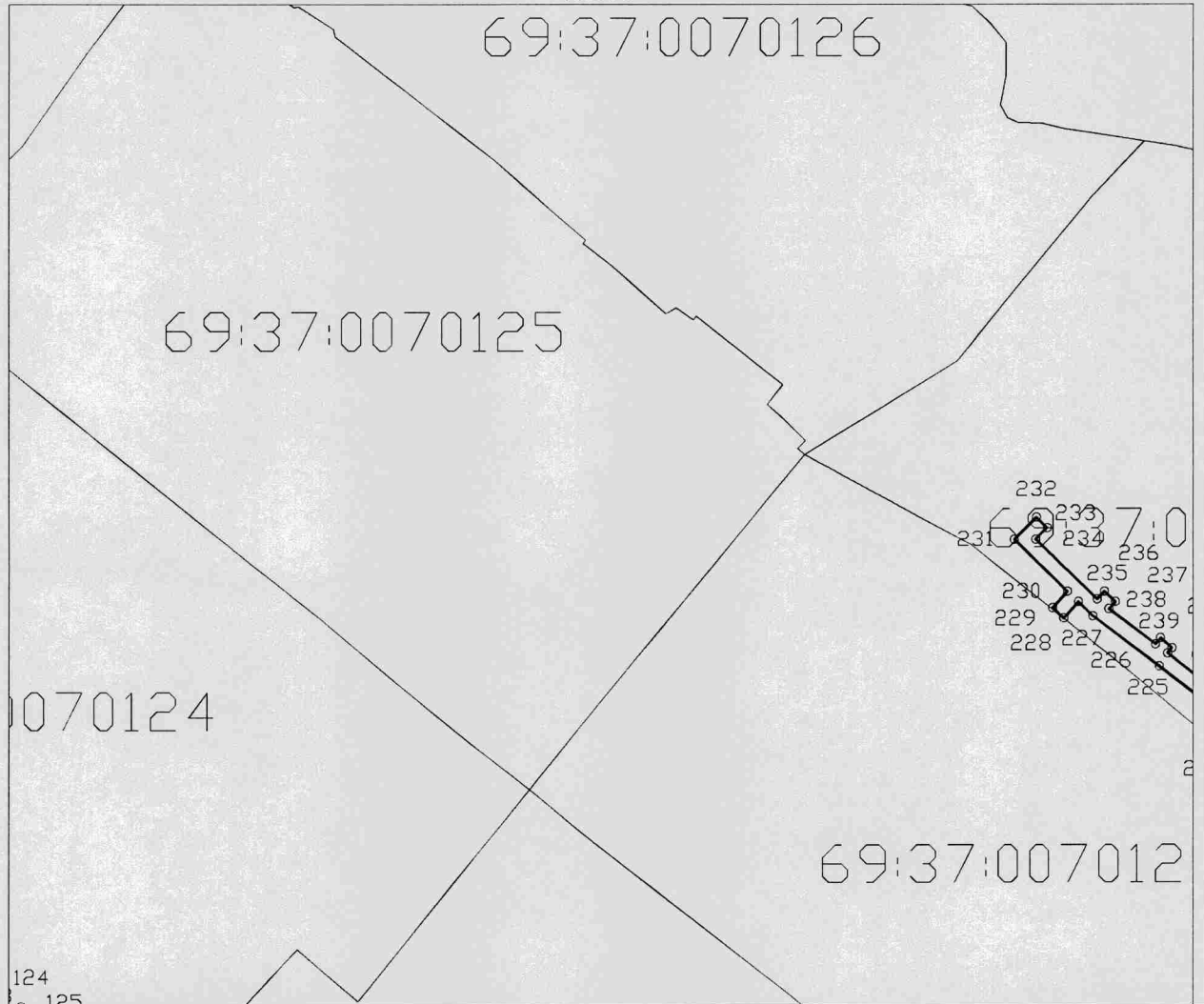
Сведения о границах охранной зоны газораспределительной сети

Подземный газопровод высокого и низкого давления по ул. Коммуны, ул. Тверская, ул. Нижняя, ул. Новая, пер. Свободный, 4-ый, 7-ой Штабской пер. в г. Бежецк Тверской области, назначение: сооружения трубопроводного транспорта, протяженность 3450 м, адрес (местонахождение) объекта: Тверская область, р-н Бежецкий, г. Бежецк



(наименование объекта)

Графическое описание местоположения границ охранной зоны газораспределительной сети

Лист 3



Используемые условные знаки и обозначения:

-  - граница охранной зоны газопровода
-  - граница квартала кадастрового деления
- 69:00:0000000 - номер квартала кадастрового деления

Сведения о границах охранной зоны газораспределительной сети

Подземный газопровод высокого и низкого давления по ул. Коммуны, ул. Тверская, ул. Нижняя, ул. Новая, пер. Свободный, 4-ый, 7-ой Штабской пер. в г. Бежецк Тверской области, назначение: сооружения трубопроводного транспорта, протяженность 3450 м, адрес (местонахождение) объекта: Тверская область, р-н Бежецкий, г. Бежецк



(наименование объекта)

Графическое описание местоположения границ охранной зоны газораспределительной сети

Лист 4



Используемые условные знаки и обозначения:

-  - граница охранной зоны газопровода
-  - граница квартала кадастрового деления
- 69:00:0000000 - номер квартала кадастрового деления

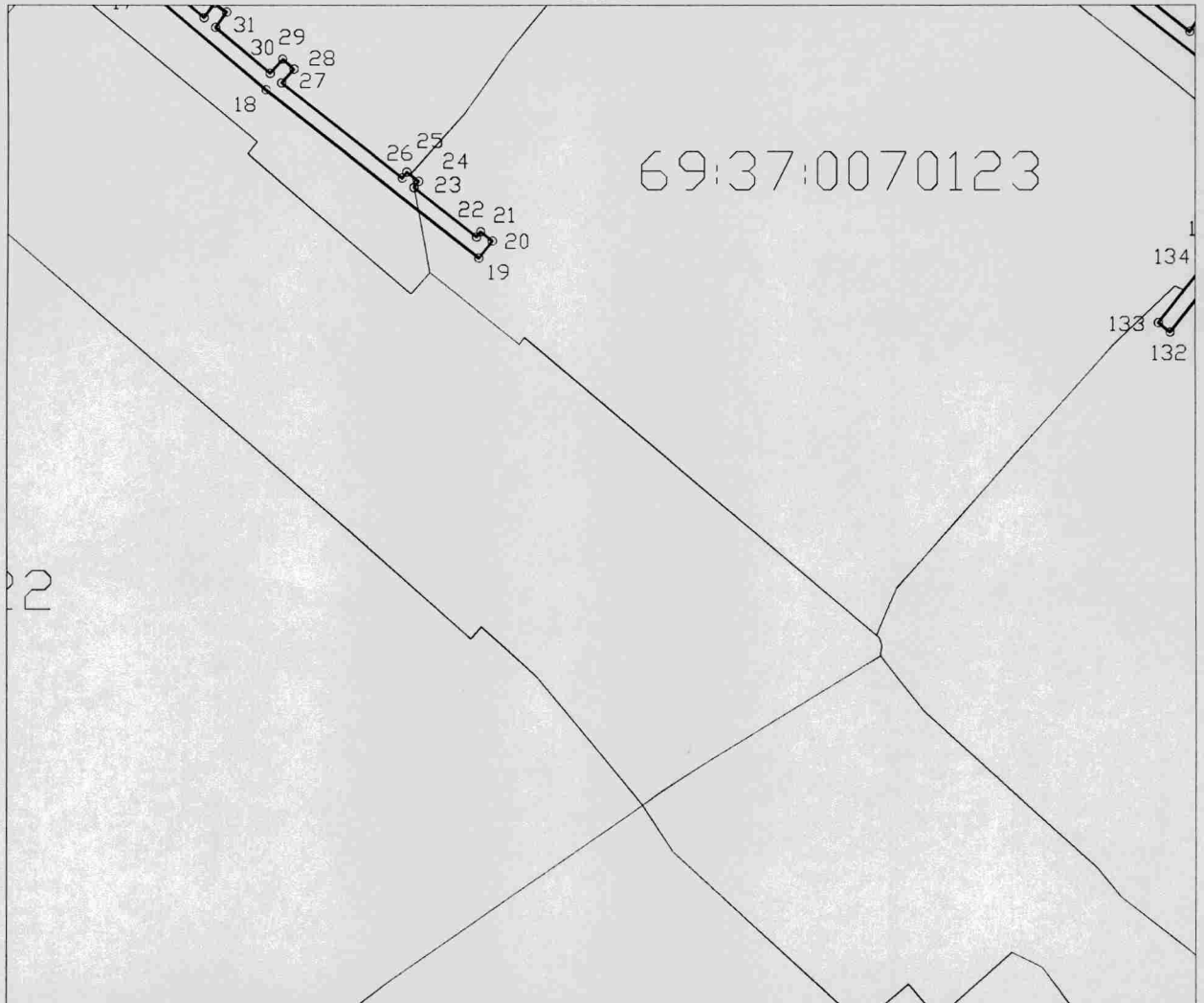
Сведения о границах охранной зоны газораспределительной сети

Подземный газопровод высокого и низкого давления по ул. Коммуны, ул. Тверская, ул. Нижняя, ул. Новая, пер. Свободный, 4-ый, 7-ой Штабской пер. в г. Бежецк Тверской области, назначение: сооружения трубопроводного транспорта, протяженность 3450 м, адрес (местонахождение) объекта: Тверская область, р-н Бежецкий, г. Бежецк



(наименование объекта)

Графическое описание местоположения границ охранной зоны газораспределительной сети

Лист 5



Используемые условные знаки и обозначения:

-  - граница охранной зоны газопровода
-  - граница квартала кадастрового деления
- 69:00:0000000 - номер квартала кадастрового деления

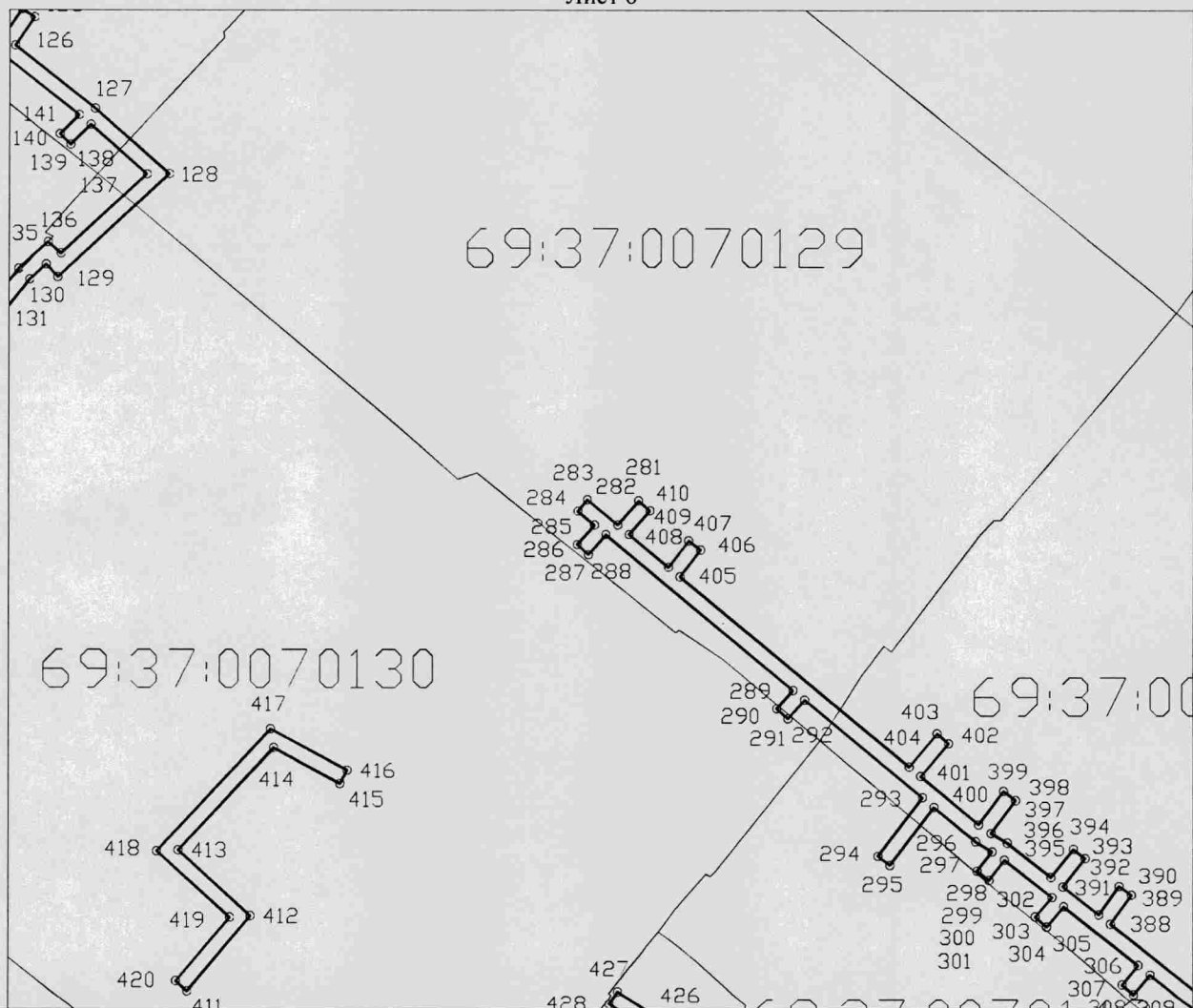
Сведения о границах охранной зоны газораспределительной сети

Подземный газопровод высокого и низкого давления по ул. Коммуны, ул. Тверская, ул. Нижняя, ул. Новая, пер. Свободный, 4-ый, 7-ой Штабской пер. в г. Бежецк Тверской области, назначение: сооружения трубопроводного транспорта, протяженность 3450 м, адрес (местонахождение) объекта: Тверская область, р-н Бежецкий, г. Бежецк


(наименование объекта)

Графическое описание местоположения границ охранной зоны газораспределительной сети

Лист 6



Используемые условные знаки и обозначения:



- граница охранной зоны газопровода

- граница квартала кадастрового деления

69:00:0000000 - номер квартала кадастрового деления

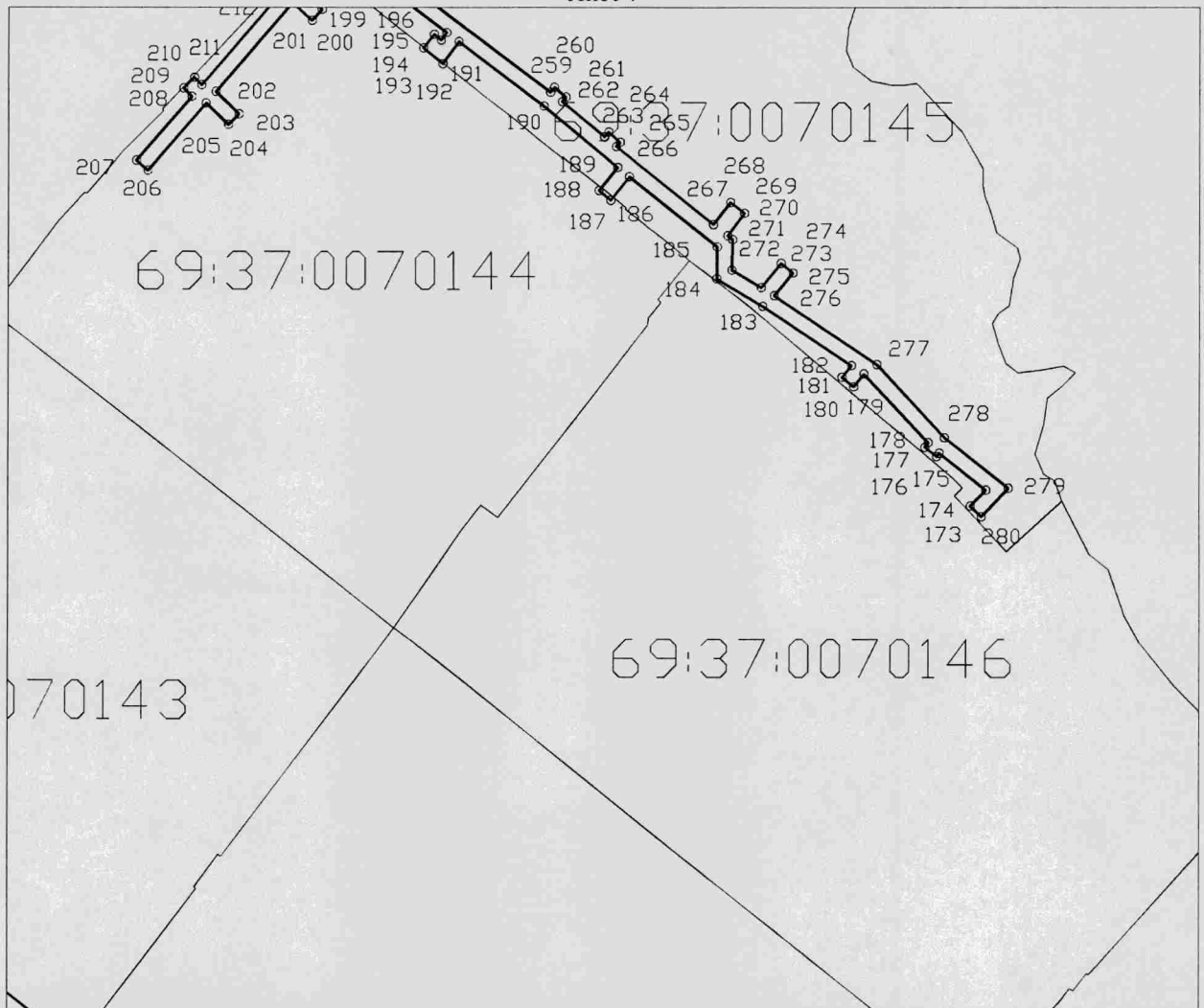
Сведения о границах охранной зоны газораспределительной сети

Подземный газопровод высокого и низкого давления по ул. Коммуны, ул. Тверская, ул. Нижняя, ул. Новая, пер. Свободный, 4-ый, 7-ой Штабской пер. в г. Бежецк Тверской области, назначение: сооружения трубопроводного транспорта, протяженность 3450 м, адрес (местонахождение) объекта: Тверская область, р-н Бежецкий, г. Бежецк


(наименование объекта)

Графическое описание местоположения границ охранной зоны газораспределительной сети

Лист 7



Используемые условные знаки и обозначения:



- граница охранной зоны газопровода



- граница квартала кадастрового деления

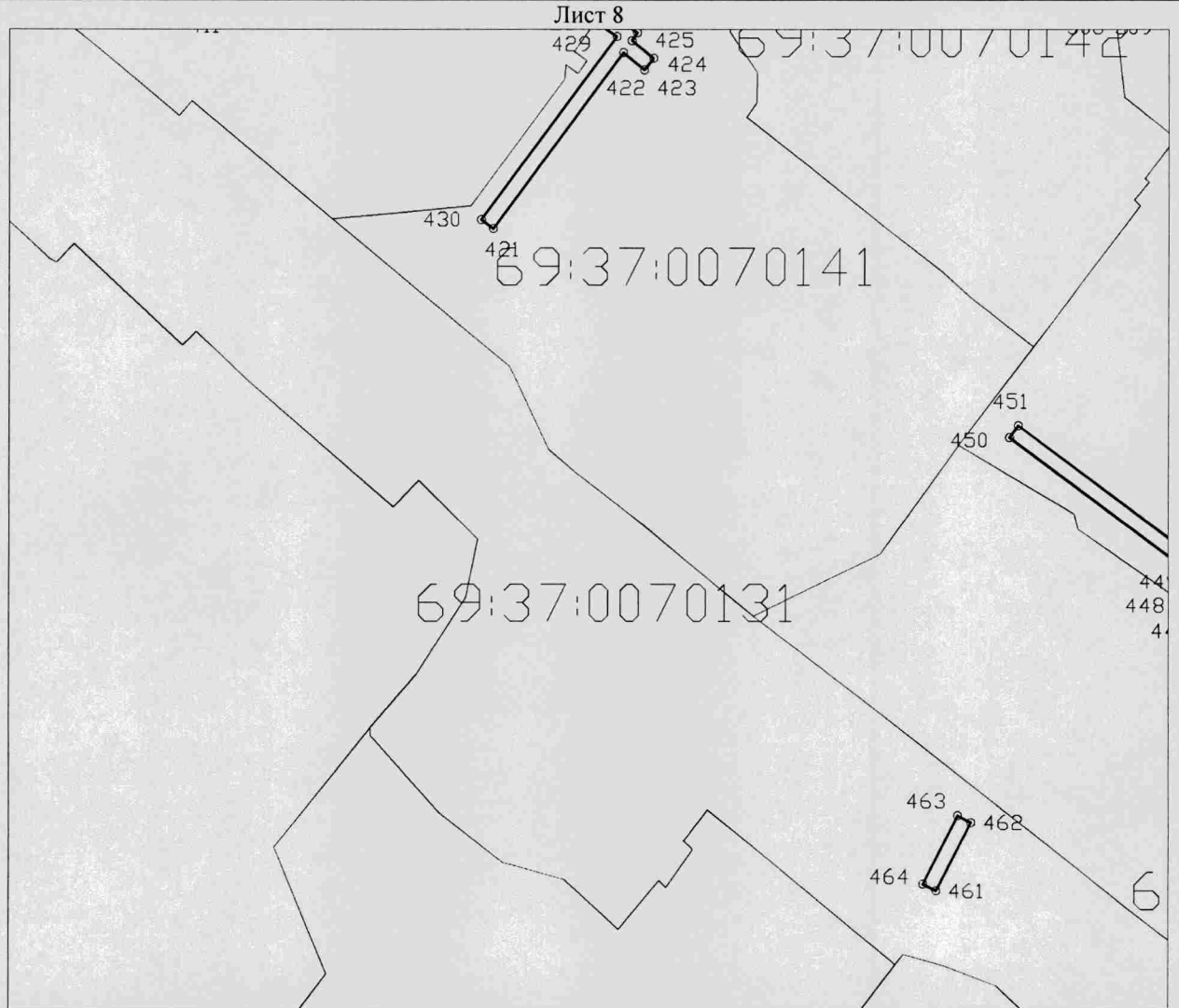
69:00:0000000 - номер квартала кадастрового деления

Сведения о границах охранной зоны газораспределительной сети



Подземный газопровод высокого и низкого давления по ул. Коммуны, ул. Тверская, ул. Нижняя, ул. Новая, пер. Свободный, 4-ый, 7-ой Штабской пер. в г. Бежецк Тверской области, назначение: сооружения трубопроводного транспорта, протяженность 3450 м, адрес (местонахождение) объекта: Тверская область, р-н Бежецкий, г. Бежецк

(наименование объекта)

Графическое описание местоположения границ охранной зоны газораспределительной сети



Используемые условные знаки и обозначения:

-  - граница охранной зоны газопровода
-  - граница квартала кадастрового деления
- 69:00:0000000 - номер квартала кадастрового деления

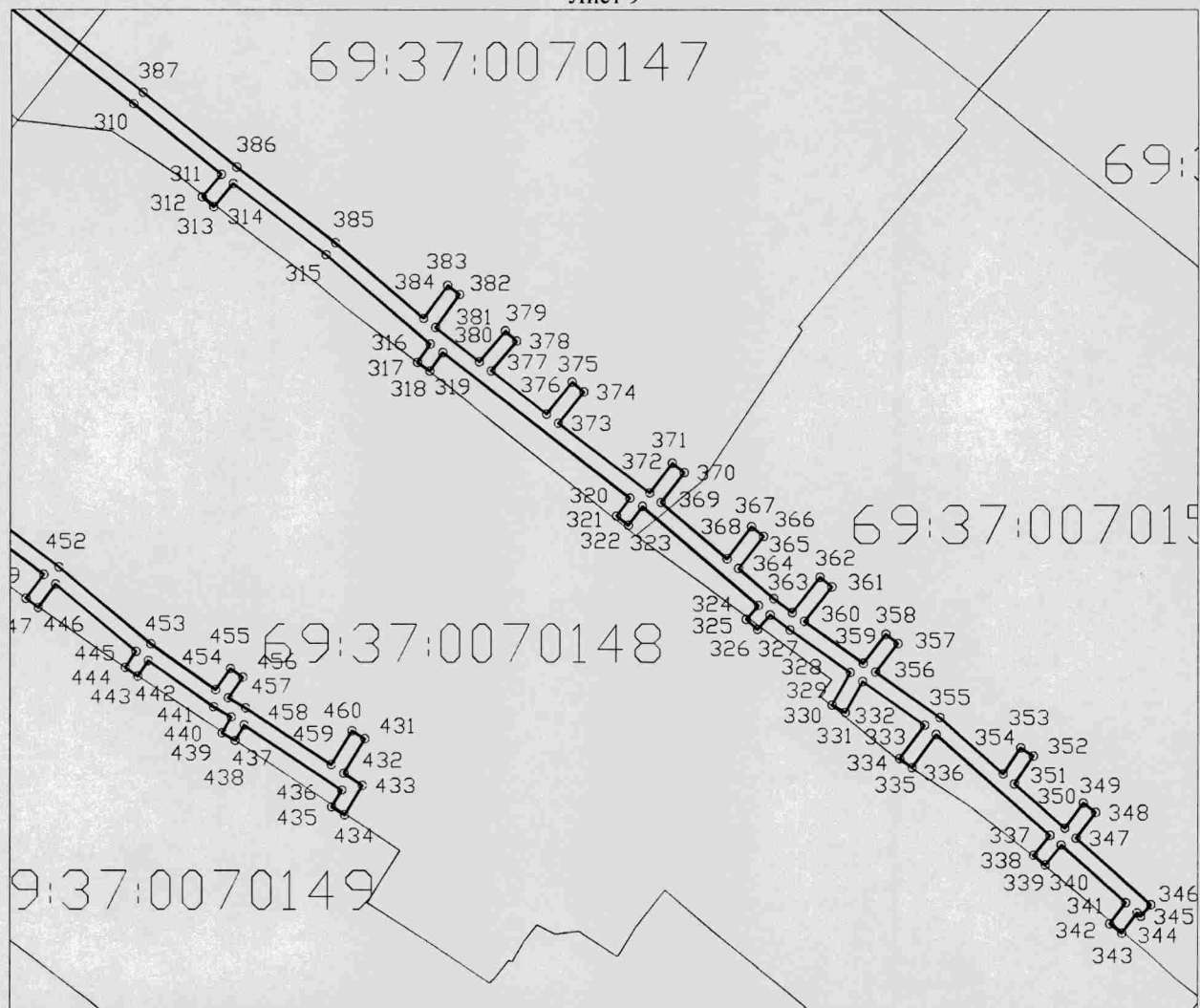
Сведения о границах охранной зоны газораспределительной сети

Подземный газопровод высокого и низкого давления по ул. Коммуны, ул. Тверская, ул. Нижняя, ул. Новая, пер. Свободный, 4-ый, 7-ой Штабской пер. в г. Бежецк Тверской области, назначение: сооружения трубопроводного транспорта, протяженность 3450 м, адрес (местонахождение) объекта: Тверская область, р-н Бежецкий, г. Бежецк



(наименование объекта)

Графическое описание местоположения границ охранной зоны газораспределительной сети

Лист 9



Используемые условные знаки и обозначения:

-  - граница охранной зоны газопровода
-  - граница квартала кадастрового деления
- 69:00:0000000 - номер квартала кадастрового деления

Приложение 13
к постановлению Правительства
Тверской области
от 27.10.2016 № 335-пп

Сведения о границах охранной зоны газораспределительной сети		
Подземный газопровод высокого и низкого давления по ул. Пролетарская, ул. Остречинская, ул. Школьная, ул. Чудова, пер. Чернышевского, пер. Андреева в г. Бежецк Тверской области, назначение: сооружения трубопроводного транспорта, протяженность 1668 м, адрес (местонахождение) объекта: Тверская область, р-н Бежецкий, г. Бежецк		
(наименование объекта)		
Сведения об охранной зоне газораспределительной сети		
№ п/п	Характеристики зоны	Описание характеристик
1	Местоположение зоны	Местоположение: Тверская область, Бежецкий район Вид зоны: Охранная зона инженерных коммуникаций Тип зоны: Охранная зона газопровода Номер зоны: б/н Индекс зоны: - Охраняемый объект: «Подземный газопровод высокого и низкого давления по ул. Пролетарская, ул. Остречинская, ул. Школьная, ул. Чудова, пер. Чернышевского, пер. Андреева в г. Бежецк Тверской области, назначение: сооружения трубопроводного транспорта, протяженность 1668 м, адрес (местонахождение) объекта: Тверская область, р-н Бежецкий, г. Бежецк»
2	Площадь зоны +/- величина погрешности определения площади (Р +/- Дельта Р)	6060 кв. м ± 27 кв. м
3	Иные характеристики зоны	Ограничение использования объектов недвижимости в границах охранной зоны предусмотрено пунктом 14 Правил охраны газораспределительных сетей, утвержденных постановлением Правительства Российской Федерации от 20.11.2000 № 878 (далее – Правила), согласно которому на земельные участки, входящие в охранные зоны газораспределительных сетей, в целях предупреждения их повреждения или нарушения условий их нормальной эксплуатации налагаются ограничения (обременения), которыми запрещается лицам, указанным в пункте 2 Правил: а) строить объекты жилищно-гражданского и производственного назначения; б) сносить и реконструировать мосты, коллекторы, автомобильные и железные дороги с расположенными на них газораспределительными сетями без предварительного выноса этих газопроводов по согласованию с эксплуатационными организациями; в) разрушать берегоукрепительные сооружения, водопропускные устройства, земляные и иные сооружения, предохраняющие газораспределительные сети от разрушений; г) перемещать, повреждать, засыпать и уничтожать опознавательные знаки, контрольно-измерительные пункты и другие устройства газораспределительных сетей; д) устраивать свалки и склады, разливать растворы кислот, солей, щелочей и других химически активных веществ; е) огораживать и перегораживать охранные зоны, препятствовать доступу персонала эксплуатационных организаций к газораспределительным сетям, проведению обслуживания и устранению повреждений газораспределительных сетей;

Сведения о границах охранной зоны газораспределительной сети		
Подземный газопровод высокого и низкого давления по ул. Пролетарская, ул. Остречинская, ул. Школьная, ул. Чудова, пер. Чернышевского, пер. Андреева в г. Бежецк Тверской области, назначение: сооружения трубопроводного транспорта, протяженность 1668 м, адрес (местонахождение) объекта: Тверская область, р-н Бежецкий, г. Бежецк		
(наименование объекта)		
Сведения об охранной зоне газораспределительной сети		
№ п/п	Характеристики зоны	Описание характеристик
		<p>ж) разводить огонь и размещать источники огня;</p> <p>з) рыть погребов, копать и обрабатывать почву сельскохозяйственными и мелиоративными орудиями и механизмами на глубину более 0,3 м;</p> <p>и) открывать калитки и двери газорегуляторных пунктов, станций катодной и дренажной защиты, люки подземных колодцев, включать или отключать электроснабжение средств связи, освещения и систем телемеханики;</p> <p>к) набрасывать, приставлять и привязывать к опорам и надземным газопроводам, ограждениям и зданиям газораспределительных сетей посторонние предметы, лестницы, влезать на них;</p> <p>л) самовольно подключаться к газораспределительным сетям</p>

Сведения о границах охранной зоны газораспределительной сети

Подземный газопровод высокого и низкого давления по ул. Пролетарская, ул. Остречинская, ул. Школьная, ул. Чудова, пер. Чернышевского, пер. Андреева в г. Бежецк Тверской области, назначение: сооружения трубопроводного транспорта, протяженность 1668 м, адрес (местонахождение) объекта: Тверская область, р-н Бежецкий, г. Бежецк

(наименование объекта)

Сведения о местоположении границ охранной зоны газораспределительной сети

1. Система координат: СК кадастрового округа, зона 2

2. Перечень координат характерных точек границ охранной зоны газораспределительной сети

Обозначение характерных точек границы	Координаты, м		Метод определения координат и средняя квадратическая погрешность положения характерной точки, (M _p), м	Описание закрепления точки
	X	Y		
1	395766,14	2321337,59	картометрический, 0.1 м	—
2	395763,2	2321316,77	картометрический, 0.1 м	—
3	395772,66	2321316,9	картометрический, 0.1 м	—
4	395773,65	2321316,49	картометрический, 0.1 м	—
5	395775,26	2321316,31	картометрический, 0.1 м	—
6	395775,16	2321315,77	картометрический, 0.1 м	—
7	395779,1	2321315,05	картометрический, 0.1 м	—
8	395779,24	2321315,85	картометрический, 0.1 м	—
9	395782,68	2321315,54	картометрический, 0.1 м	—
10	395791,24	2321314,11	картометрический, 0.1 м	—
11	395791,14	2321313,55	картометрический, 0.1 м	—
12	395795,07	2321312,82	картометрический, 0.1 м	—
13	395795,19	2321313,46	картометрический, 0.1 м	—
14	395802,19	2321312,29	картометрический, 0.1 м	—
15	395807,01	2321311,92	картометрический, 0.1 м	—
16	395806,89	2321311,24	картометрический, 0.1 м	—
17	395810,82	2321310,52	картометрический, 0.1 м	—
18	395810,95	2321311,24	картометрический, 0.1 м	—
19	395822,6	2321309,5	картометрический, 0.1 м	—
20	395822,5	2321308,95	картометрический, 0.1 м	—
21	395826,43	2321308,22	картометрический, 0.1 м	—
22	395826,55	2321308,9	картометрический, 0.1 м	—
23	395828,09	2321308,67	картометрический, 0.1 м	—
24	395832,02	2321335,84	картометрический, 0.1 м	—
25	395849,59	2321333,53	картометрический, 0.1 м	—
26	395850,11	2321337,5	картометрический, 0.1 м	—
27	395828,63	2321340,32	картометрический, 0.1 м	—
28	395824,71	2321313,22	картометрический, 0.1 м	—
29	395809,17	2321315,55	картометрический, 0.1 м	—
30	395808,65	2321315,8	картометрический, 0.1 м	—
31	395802,67	2321316,27	картометрический, 0.1 м	—
32	395784,62	2321319,27	картометрический, 0.1 м	—
33	395783,87	2321319,67	картометрический, 0.1 м	—
34	395782,4	2321319,81	картометрический, 0.1 м	—
35	395781,63	2321319,6	картометрический, 0.1 м	—
36	395774,75	2321320,39	картометрический, 0.1 м	—
37	395773,11	2321320,94	картометрический, 0.1 м	—
38	395767,81	2321320,85	картометрический, 0.1 м	—
39	395768,88	2321328,42	картометрический, 0.1 м	—
40	395777,04	2321327,39	картометрический, 0.1 м	—
41	395780,99	2321355,46	картометрический, 0.1 м	—
42	395768,8	2321357,55	картометрический, 0.1 м	—

Сведения о границах охранной зоны газораспределительной сети

Подземный газопровод высокого и низкого давления по ул. Пролетарская, ул. Остречинская, ул. Школьная, ул. Чудова, пер. Чернышевского, пер. Андреева в г. Бежецк Тверской области, назначение: сооружения трубопроводного транспорта, протяженность 1668 м, адрес (местонахождение) объекта: Тверская область, р-н Бежецкий, г. Бежецк

(наименование объекта)

Сведения о местоположении границ охранной зоны газораспределительной сети

43	395769,79	2321363,11	картометрический, 0.1 м	—
44	395765,85	2321363,8	картометрический, 0.1 м	—
45	395764,86	2321358,23	картометрический, 0.1 м	—
46	395760,28	2321359,01	картометрический, 0.1 м	—
47	395761,23	2321365,21	картометрический, 0.1 м	—
48	395757,28	2321365,82	картометрический, 0.1 м	—
49	395756,32	2321359,64	картометрический, 0.1 м	—
50	395753,32	2321360,07	картометрический, 0.1 м	—
51	395754,46	2321366,32	картометрический, 0.1 м	—
52	395750,53	2321367,05	картометрический, 0.1 м	—
53	395749,35	2321360,64	картометрический, 0.1 м	—
54	395747,55	2321360,9	картометрический, 0.1 м	—
55	395748,38	2321366,17	картометрический, 0.1 м	—
56	395722,47	2321370,54	картометрический, 0.1 м	—
57	395732,54	2321430,31	картометрический, 0.1 м	—
58	395742,92	2321428,48	картометрический, 0.1 м	—
59	395742,37	2321424,92	картометрический, 0.1 м	—
60	395746,33	2321424,31	картометрический, 0.1 м	—
61	395747,6	2321432,7	картометрический, 0.1 м	—
62	395759,71	2321430,73	картометрический, 0.1 м	—
63	395758,57	2321422,16	картометрический, 0.1 м	—
64	395762,53	2321421,6	картометрический, 0.1 м	—
65	395763,67	2321430,09	картометрический, 0.1 м	—
66	395774,73	2321428,29	картометрический, 0.1 м	—
67	395773,48	2321419,8	картометрический, 0.1 м	—
68	395777,44	2321419,22	картометрический, 0.1 м	—
69	395778,68	2321427,65	картометрический, 0.1 м	—
70	395791,92	2321425,5	картометрический, 0.1 м	—
71	395790,71	2321417,05	картометрический, 0.1 м	—
72	395794,67	2321416,49	картометрический, 0.1 м	—
73	395796,43	2321428,82	картометрический, 0.1 м	—
74	395788,87	2321430,05	картометрический, 0.1 м	—
75	395790,23	2321437,82	картометрический, 0.1 м	—
76	395821,65	2321431,1	картометрический, 0.1 м	—
77	395826,15	2321457,96	картометрический, 0.1 м	—
78	395838,69	2321456,29	картометрический, 0.1 м	—
79	395837,95	2321451,09	картометрический, 0.1 м	—
80	395862,16	2321447,25	картометрический, 0.1 м	—
81	395862,41	2321449,04	картометрический, 0.1 м	—
82	395869,36	2321447,63	картометрический, 0.1 м	—
83	395871,54	2321461,13	картометрический, 0.1 м	—
84	395867,59	2321461,77	картометрический, 0.1 м	—

Сведения о границах охранной зоны газораспределительной сети				
Подземный газопровод высокого и низкого давления по ул. Пролетарская, ул. Остречинская, ул. Школьная, ул. Чудова, пер. Чернышевского, пер. Андреева в г. Бежецк Тверской области, назначение: сооружения трубопроводного транспорта, протяженность 1668 м, адрес (местонахождение) объекта: Тверская область, р-н Бежецкий, г. Бежецк				
(наименование объекта)				
Сведения о местоположении границ охранной зоны газораспределительной сети				
85	395866,07	2321452,38	картометрический, 0.1 м	—
86	395862,95	2321453,01	картометрический, 0.1 м	—
87	395864,19	2321462,03	картометрический, 0.1 м	—
88	395860,22	2321462,57	картометрический, 0.1 м	—
89	395858,75	2321451,82	картометрический, 0.1 м	—
90	395842,45	2321454,35	картометрический, 0.1 м	—
91	395843,22	2321459,73	картометрический, 0.1 м	—
92	395822,84	2321462,43	картометрический, 0.1 м	—
93	395818,39	2321435,89	картометрический, 0.1 м	—
94	395787	2321442,6	картометрический, 0.1 м	—
95	395784,92	2321430,69	картометрический, 0.1 м	—
96	395744,26	2321437,29	картометрический, 0.1 м	—
97	395743,52	2321432,44	картометрический, 0.1 м	—
98	395727,8	2321435,22	картометрический, 0.1 м	—
99	395727,26	2321431,77	картометрический, 0.1 м	—
100	395720,97	2321432,84	картометрический, 0.1 м	—
101	395722,44	2321442,56	картометрический, 0.1 м	—
102	395731,33	2321517,66	картометрический, 0.1 м	—
103	395726,1	2321518,39	картометрический, 0.1 м	—
104	395727,36	2321525,37	картометрический, 0.1 м	—
105	395730,14	2321547,28	картометрический, 0.1 м	—
106	395726,17	2321547,78	картометрический, 0.1 м	—
107	395723,4	2321525,97	картометрический, 0.1 м	—
108	395721,42	2321515	картометрический, 0.1 м	—
109	395726,9	2321514,24	картометрический, 0.1 м	—
110	395724,93	2321497,62	картометрический, 0.1 м	—
111	395720,36	2321498,31	картометрический, 0.1 м	—
112	395719,76	2321494,36	картометрический, 0.1 м	—
113	395724,46	2321493,64	картометрический, 0.1 м	—
114	395718,47	2321443,09	картометрический, 0.1 м	—
115	395716,43	2321429,55	картометрический, 0.1 м	—
116	395728,02	2321427,59	картометрический, 0.1 м	—
117	395717,86	2321367,27	картометрический, 0.1 м	—
118	395743,81	2321362,89	картометрический, 0.1 м	—
119	395742,96	2321357,52	картометрический, 0.1 м	—
120	395757,69	2321355,4	картометрический, 0.1 м	—
121	395776,49	2321352,17	картометрический, 0.1 м	—
122	395773,63	2321331,85	картометрический, 0.1 м	—
123	395769,44	2321332,38	картометрический, 0.1 м	—
124	395770,1	2321337,03	картометрический, 0.1 м	—
1	395766,14	2321337,59	картометрический, 0.1 м	—

Сведения о границах охранной зоны газораспределительной сети

Подземный газопровод высокого и низкого давления по ул. Пролетарская, ул. Остречинская, ул. Школьная, ул. Чудова, пер. Чернышевского, пер. Андреева в г. Бежецк Тверской области, назначение: сооружения трубопроводного транспорта, протяженность 1668 м, адрес (местонахождение) объекта: Тверская область, р-н Бежецкий, г. Бежецк

(наименование объекта)

Сведения о местоположении границ охранной зоны газораспределительной сети

125	395483,1	2321327,87	картометрический, 0.1 м	—
126	395481,44	2321316,22	картометрический, 0.1 м	—
127	395487,1	2321315,4	картометрический, 0.1 м	—
128	395488,82	2321327,02	картометрический, 0.1 м	—
125	395483,1	2321327,87	картометрический, 0.1 м	—
129	395379,35	2321569,84	картометрический, 0.1 м	—
130	395379,18	2321568,77	картометрический, 0.1 м	—
131	395396,41	2321566,11	картометрический, 0.1 м	—
132	395396,11	2321563,78	картометрический, 0.1 м	—
133	395398,17	2321563,38	картометрический, 0.1 м	—
134	395399,38	2321570,24	картометрический, 0.1 м	—
135	395403,32	2321569,54	картометрический, 0.1 м	—
136	395401,39	2321558,67	картометрический, 0.1 м	—
137	395391,67	2321560,58	картометрический, 0.1 м	—
138	395391,95	2321562,75	картометрический, 0.1 м	—
139	395339,03	2321570,92	картометрический, 0.1 м	—
140	395338,57	2321568,22	картометрический, 0.1 м	—
141	395276,87	2321579	картометрический, 0.1 м	—
142	395275,99	2321579,15	картометрический, 0.1 м	—
143	395276,66	2321583,1	картометрический, 0.1 м	—
144	395277,55	2321582,95	картометрический, 0.1 м	—
145	395327,56	2321574,24	картометрический, 0.1 м	—
146	395328,09	2321577,4	картометрический, 0.1 м	—
147	395340,58	2321575,31	картометрический, 0.1 м	—
148	395340,5	2321574,74	картометрический, 0.1 м	—
149	395375,22	2321569,38	картометрический, 0.1 м	—
150	395375,4	2321570,48	картометрический, 0.1 м	—
129	395379,35	2321569,84	картометрический, 0.1 м	—
151	395202,66	2321574,14	картометрический, 0.1 м	—
152	395134,76	2321586,26	картометрический, 0.1 м	—
153	395135,46	2321590,19	картометрический, 0.1 м	—
154	395203,29	2321578,15	картометрический, 0.1 м	—
151	395202,66	2321574,14	картометрический, 0.1 м	—
155	394936,56	2321642,62	картометрический, 0.1 м	—
156	394934,53	2321637,95	картометрический, 0.1 м	—
157	394957,07	2321628,99	картометрический, 0.1 м	—
158	394977,33	2321623,91	картометрический, 0.1 м	—
159	395005,95	2321613,79	картометрический, 0.1 м	—
160	395041,27	2321608,16	картометрический, 0.1 м	—

Сведения о границах охранной зоны газораспределительной сети				
Подземный газопровод высокого и низкого давления по ул. Пролетарская, ул. Остречинская, ул. Школьная, ул. Чудова, пер. Чернышевского, пер. Андреева в г. Бежецк Тверской области, назначение: сооружения трубопроводного транспорта, протяженность 1668 м, адрес (местонахождение) объекта: Тверская область, р-н Бежецкий, г. Бежецк				
(наименование объекта)				
Сведения о местоположении границ охранной зоны газораспределительной сети				
161	395127,91	2321596,21	картометрический, 0.1 м	—
162	395128,46	2321600,17	картометрический, 0.1 м	—
163	395084,07	2321606,3	картометрический, 0.1 м	—
164	395084,76	2321611,32	картометрический, 0.1 м	—
165	395080,8	2321611,86	картометрический, 0.1 м	—
166	395080,11	2321606,84	картометрический, 0.1 м	—
167	395031,41	2321613,78	картометрический, 0.1 м	—
168	395032,4	2321619,97	картометрический, 0.1 м	—
169	395028,45	2321620,6	картометрический, 0.1 м	—
170	395027,46	2321614,41	картометрический, 0.1 м	—
171	395006,94	2321617,68	картометрический, 0.1 м	—
172	394978,48	2321627,75	картометрический, 0.1 м	—
173	394958,3	2321632,81	картометрический, 0.1 м	—
174	394939,84	2321640,15	картометрический, 0.1 м	—
175	394940,23	2321641,03	картометрический, 0.1 м	—
155	394936,56	2321642,62	картометрический, 0.1 м	—
176	395283,54	2321726,59	картометрический, 0.1 м	—
177	395283,72	2321730,17	картометрический, 0.1 м	—
178	395263,43	2321731,95	картометрический, 0.1 м	—
179	395264,7	2321743,92	картометрический, 0.1 м	—
180	395268,68	2321743,5	картометрический, 0.1 м	—
181	395267,84	2321735,58	картометрический, 0.1 м	—
182	395287,91	2321733,82	картометрический, 0.1 м	—
183	395287,53	2321726,39	картометрический, 0.1 м	—
176	395283,54	2321726,59	картометрический, 0.1 м	—
184	394999,09	2321759,72	картометрический, 0.1 м	—
185	394999,5	2321761,84	картометрический, 0.1 м	—
186	394993,48	2321762,79	картометрический, 0.1 м	—
187	394993,16	2321761,26	картометрический, 0.1 м	—
188	394965,84	2321765,88	картометрический, 0.1 м	—
189	394966,17	2321769,89	картометрический, 0.1 м	—
190	394990,02	2321765,85	картометрический, 0.1 м	—
191	394990,33	2321767,33	картометрический, 0.1 м	—
192	395010,95	2321764,1	картометрический, 0.1 м	—
193	395012,59	2321776,5	картометрический, 0.1 м	—
194	394978,16	2321781,47	картометрический, 0.1 м	—
195	394978,73	2321785,42	картометрический, 0.1 м	—
196	395017,08	2321779,89	картометрический, 0.1 м	—
197	395014,9	2321763,46	картометрический, 0.1 м	—
198	395063,4	2321755,27	картометрический, 0.1 м	—

Сведения о границах охранной зоны газораспределительной сети				
Подземный газопровод высокого и низкого давления по ул. Пролетарская, ул. Остречинская, ул. Школьная, ул. Чудова, пер. Чернышевского, пер. Андреева в г. Бежецк Тверской области, назначение: сооружения трубопроводного транспорта, протяженность 1668 м, адрес (местонахождение) объекта: Тверская область, р-н Бежецкий, г. Бежецк				
(наименование объекта)				
Сведения о местоположении границ охранной зоны газораспределительной сети				
199	395155,56	2321740,92	картометрический, 0.1 м	—
200	395156,33	2321746,62	картометрический, 0.1 м	—
201	395175,92	2321745,78	картометрический, 0.1 м	—
202	395209,56	2321741,87	картометрический, 0.1 м	—
203	395207,9	2321729,5	картометрический, 0.1 м	—
204	395202,61	2321730,39	картометрический, 0.1 м	—
205	395203,27	2321734,33	картометрический, 0.1 м	—
206	395204,49	2321734,13	картометрический, 0.1 м	—
207	395205,06	2321738,36	картометрический, 0.1 м	—
208	395175,6	2321741,79	картометрический, 0.1 м	—
209	395159,8	2321742,47	картометрический, 0.1 м	—
210	395158,21	2321732,3	картометрический, 0.1 м	—
211	395143,46	2321734,53	картометрический, 0.1 м	—
212	395144,08	2321738,66	картометрический, 0.1 м	—
213	395062,76	2321751,32	картометрический, 0.1 м	—
214	395003,46	2321761,23	картометрический, 0.1 м	—
215	395003,01	2321758,95	картометрический, 0.1 м	—
184	394999,09	2321759,72	картометрический, 0.1 м	—
216	395175,22	2321796,55	картометрический, 0.1 м	—
217	395166,73	2321797,99	картометрический, 0.1 м	—
218	395167,79	2321804,45	картометрический, 0.1 м	—
219	395176,4	2321803	картометрический, 0.1 м	—
216	395175,22	2321796,55	картометрический, 0.1 м	—

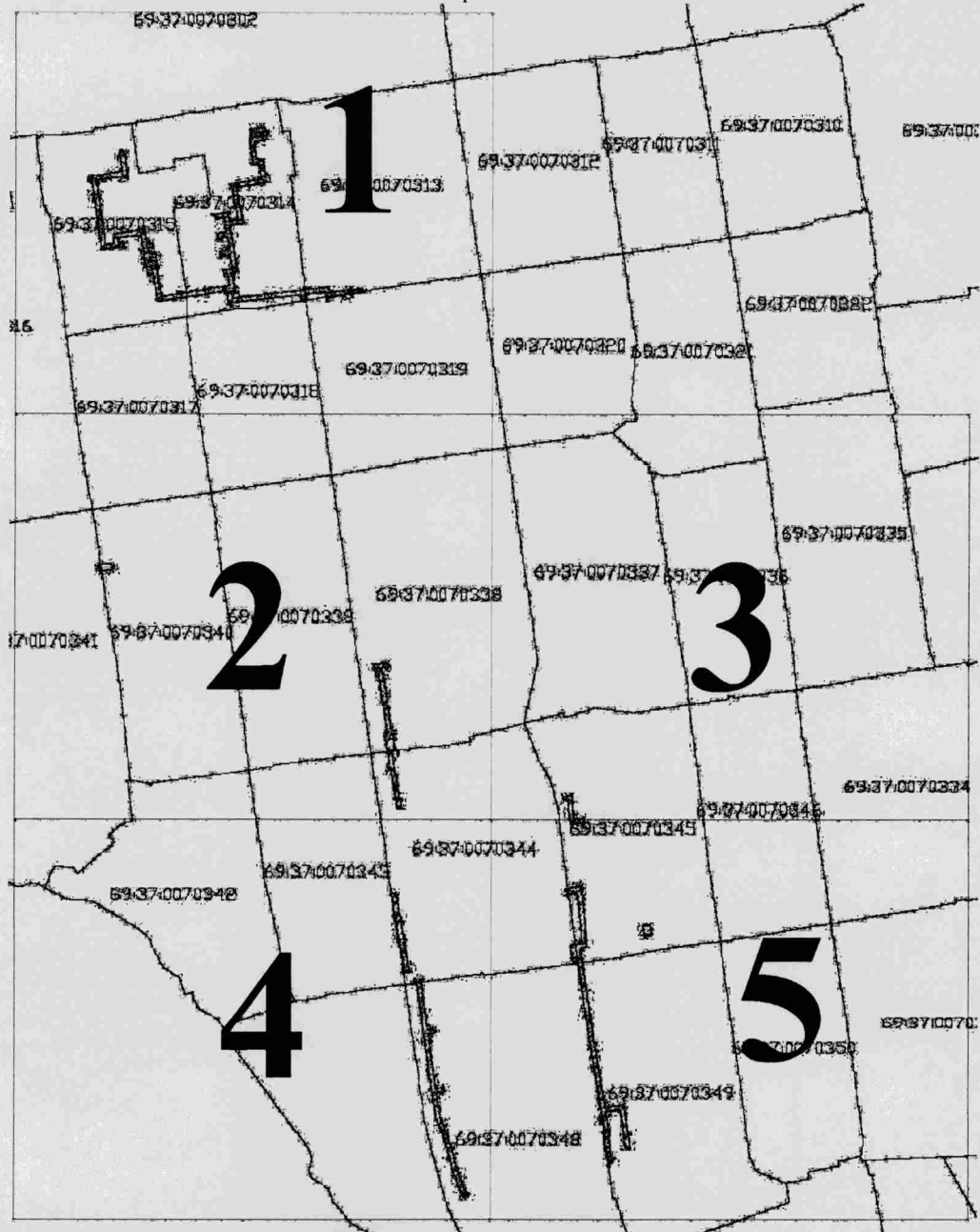
Сведения о границах охранной зоны газораспределительной сети

Подземный газопровод высокого и низкого давления по ул. Пролетарская, ул. Остречинская, ул. Школьная, ул. Чудова, пер. Чернышевского, пер. Андреева в г. Бежецк Тверской области, назначение: сооружения трубопроводного транспорта, протяженность 1668 м, адрес (местонахождение) объекта: Тверская область, р-н Бежецкий, г. Бежецк


(наименование объекта)

Графическое описание местоположения границ охранной зоны газораспределительной сети

Обзорная схема



Используемые условные знаки и обозначения:



- граница охранной зоны газопровода

- граница квартала кадастрового деления

69:00:0000000 - номер квартала кадастрового деления

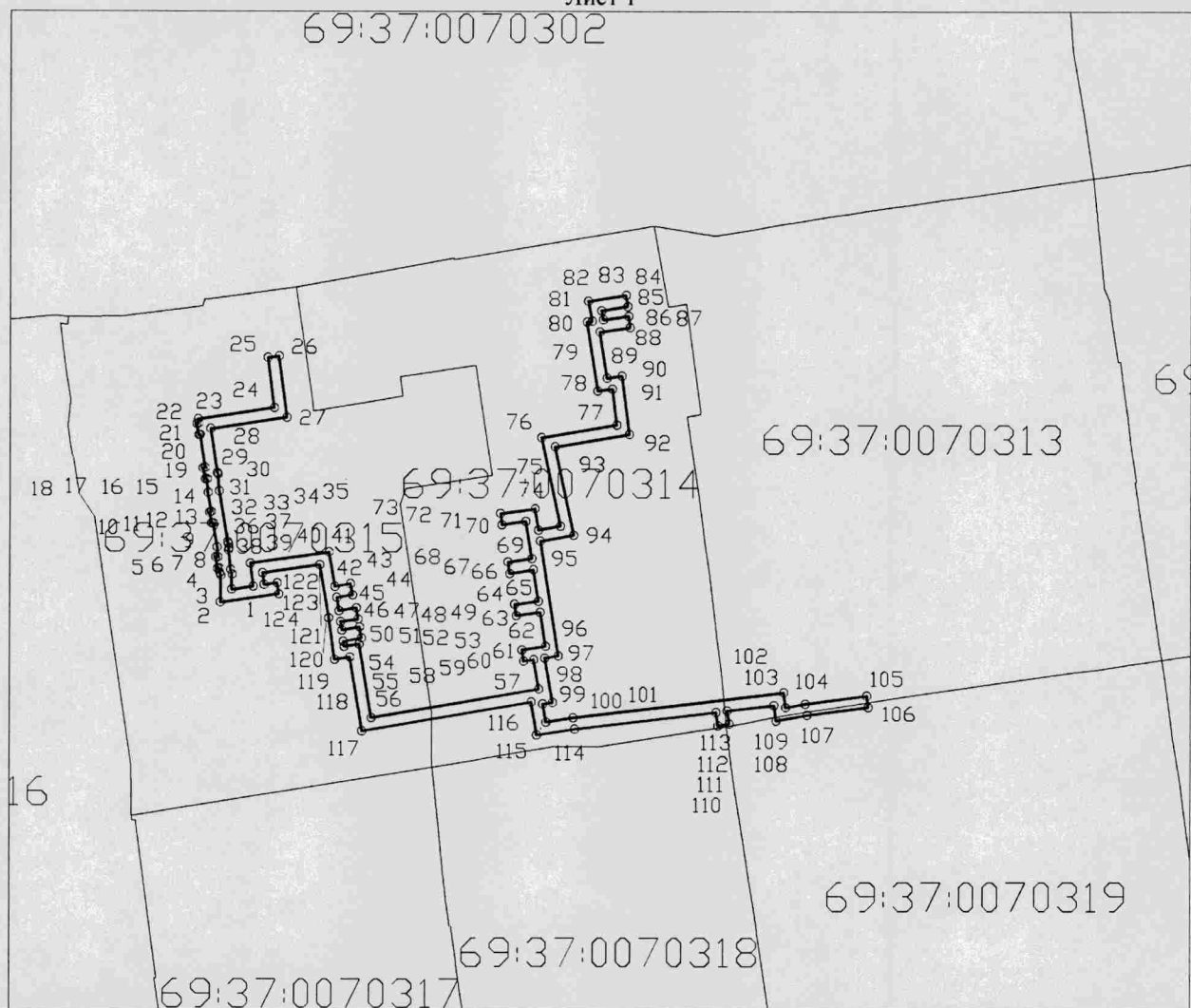
Сведения о границах охранной зоны газораспределительной сети

Подземный газопровод высокого и низкого давления по ул. Пролетарская, ул. Остречинская, ул. Школьная, ул. Чудова, пер. Чернышевского, пер. Андреева в г. Бежецк Тверской области, назначение: сооружения трубопроводного транспорта, протяженность 1668 м, адрес (местонахождение) объекта: Тверская область, р-н Бежецкий, г. Бежецк



(наименование объекта)

Графическое описание местоположения границ охранной зоны газораспределительной сети

Лист 1



Используемые условные знаки и обозначения:

-  - граница охранной зоны газопровода
-  - граница квартала кадастрового деления
- 69:00:0000000 - номер квартала кадастрового деления

Сведения о границах охранной зоны газораспределительной сети

Подземный газопровод высокого и низкого давления по ул. Пролетарская, ул. Остречинская, ул. Школьная, ул. Чудова, пер. Чернышевского, пер. Андреева в г. Бежецк Тверской области, назначение: сооружения трубопроводного транспорта, протяженность 1668 м, адрес (местонахождение) объекта: Тверская область, р-н Бежецкий, г. Бежецк



(наименование объекта)

Графическое описание местоположения границ охранной зоны газораспределительной сети

Лист 2



Используемые условные знаки и обозначения:

-  - граница охранной зоны газопровода
-  - граница квартала кадастрового деления
- 69:00:0000000 - номер квартала кадастрового деления

Сведения о границах охранной зоны газораспределительной сети

Подземный газопровод высокого и низкого давления по ул. Пролетарская, ул. Остречинская, ул. Школьная, ул. Чудова, пер. Чернышевского, пер. Андреева в г. Бежецк Тверской области, назначение: сооружения трубопроводного транспорта, протяженность 1668 м, адрес (местонахождение) объекта: Тверская область, р-н Бежецкий, г. Бежецк

(наименование объекта)

Графическое описание местоположения границ охранной зоны газораспределительной сети

Лист 3



Используемые условные знаки и обозначения:

- граница охранной зоны газопровода
- граница квартала кадастрового деления
- 69:00:0000000 - номер квартала кадастрового деления

Сведения о границах охранной зоны газораспределительной сети

Подземный газопровод высокого и низкого давления по ул. Пролетарская, ул. Остречинская, ул. Школьная, ул. Чудова, пер. Чернышевского, пер. Андреева в г. Бежецк Тверской области, назначение: сооружения трубопроводного транспорта, протяженность 1668 м, адрес (местонахождение) объекта: Тверская область, р-н Бежецкий, г. Бежецк


(наименование объекта)

Графическое описание местоположения границ охранной зоны газораспределительной сети

Лист 4



Используемые условные знаки и обозначения:



- граница охранной зоны газопровода



- граница квартала кадастрового деления

69:00:0000000 - номер квартала кадастрового деления

Сведения о границах охранной зоны газораспределительной сети

Подземный газопровод высокого и низкого давления по ул. Пролетарская, ул. Остречинская, ул. Школьная, ул. Чудова, пер. Чернышевского, пер. Андреева в г. Бежецк Тверской области, назначение: сооружения трубопроводного транспорта, протяженность 1668 м, адрес (местонахождение) объекта: Тверская область, р-н Бежецкий, г. Бежецк



(наименование объекта)

Графическое описание местоположения границ охранной зоны газораспределительной сети

Лист 5



Используемые условные знаки и обозначения:

-  - граница охранной зоны газопровода
-  - граница квартала кадастрового деления
- 69:00:0000000 - номер квартала кадастрового деления

Приложение 14
к постановлению Правительства
Тверской области
от 27.10.2016 № 335-пп

Сведения о границах охранной зоны газораспределительной сети		
Газопровод низкого давления Тверская область, Кимрский район, городское поселение пгт Белый городок, ул. Главная, ул. Парковая, ул. Лесная, ул. Школьная, ул. Южный проезд, назначение: нежилое, сооружения трубопроводного транспорта, протяженность 3862 м, адрес (местонахождение) объекта: Тверская область, Кимрский район, городское поселение пгт Белый Городок, ул. Главная, ул. Парковая, ул. Лесная, ул. Школьная, ул. Южный проезд		
(наименование объекта)		
Сведения об охранной зоне газораспределительной сети		
№ п/п	Характеристики зоны	Описание характеристик
1	Местоположение зоны	Местоположение: Тверская область, Бежецкий район Вид зоны: Охранная зона инженерных коммуникаций Тип зоны: Охранная зона газопровода Номер зоны: б/н Индекс зоны: - Охраняемый объект: «Газопровод низкого давления Тверская область, Кимрский район, городское поселение пгт Белый городок, ул. Главная, ул. Парковая, ул. Лесная, ул. Школьная, ул. Южный проезд, назначение: нежилое, сооружения трубопроводного транспорта, протяженность 3862 м, адрес (местонахождение) объекта: Тверская область, Кимрский район, городское поселение пгт Белый Городок, ул. Главная, ул. Парковая, ул. Лесная, ул. Школьная, ул. Южный проезд»
2	Площадь зоны +/- величина погрешности определения площади (Р +/- Дельта Р)	14402 кв. м ± 84 кв. м
3	Иные характеристики зоны	Ограничение использования объектов недвижимости в границах охранной зоны предусмотрено пунктом 14 Правил охраны газораспределительных сетей, утвержденных постановлением Правительства Российской Федерации от 20.11.2000 № 878 (далее – Правила), согласно которому на земельные участки, входящие в охранные зоны газораспределительных сетей, в целях предупреждения их повреждения или нарушения условий их нормальной эксплуатации налагаются ограничения (обременения), которыми запрещается лицам, указанным в пункте 2 Правил: а) строить объекты жилищно-гражданского и производственного назначения; б) сносить и реконструировать мосты, коллекторы, автомобильные и железные дороги с расположенными на них газораспределительными сетями без предварительного выноса этих газопроводов по согласованию с эксплуатационными организациями; в) разрушать берегоукрепительные сооружения, водопропускные устройства, земляные и иные сооружения, предохраняющие газораспределительные сети от разрушений; г) перемещать, повреждать, засыпать и уничтожать опознавательные знаки, контрольно-измерительные пункты и другие устройства газораспределительных сетей; д) устраивать свалки и склады, разливать растворы кислот, солей,

Сведения о границах охранной зоны газораспределительной сети		
<p>Газопровод низкого давления Тверская область, Кимрский район, городское поселение пгт Белый городок, ул. Главная, ул. Парковая, ул. Лесная, ул. Школьная, ул. Южный проезд, назначение: нежилое, сооружения трубопроводного транспорта, протяженность 3862 м, адрес (местонахождение) объекта: Тверская область, Кимрский район, городское поселение пгт Белый Городок, ул. Главная, ул. Парковая, ул. Лесная, ул. Школьная, ул. Южный проезд</p>		
(наименование объекта)		
Сведения об охранной зоне газораспределительной сети		
№ п/п	Характеристики зоны	Описание характеристик
		<p>щелочей и других химически активных веществ;</p> <p>е) огораживать и перегораживать охранные зоны, препятствовать доступу персонала эксплуатационных организаций к газораспределительным сетям, проведению обслуживания и устранению повреждений газораспределительных сетей;</p> <p>ж) разводить огонь и размещать источники огня;</p> <p>з) рыть погреба, копать и обрабатывать почву сельскохозяйственными и мелиоративными орудиями и механизмами на глубину более 0,3 м;</p> <p>и) открывать калитки и двери газорегуляторных пунктов, станций катодной и дренажной защиты, люки подземных колодцев, включать или отключать электроснабжение средств связи, освещения и систем телемеханики;</p> <p>к) набрасывать, приставлять и привязывать к опорам и надземным газопроводам, ограждениям и зданиям газораспределительных сетей посторонние предметы, лестницы, влезать на них;</p> <p>л) самовольно подключаться к газораспределительным сетям</p>

Сведения о границах охранной зоны газораспределительной сети

Газопровод низкого давления Тверская область, Кимрский район,
 городское поселение пгт Белый городок, ул. Главная, ул. Парковая, ул. Лесная, ул. Школьная,
 ул. Южный проезд, назначение: нежилое, сооружения трубопроводного транспорта, протяженность
 3862 м, адрес (местонахождение) объекта: Тверская область, Кимрский район,
 городское поселение пгт Белый Городок, ул. Главная, ул. Парковая, ул. Лесная, ул. Школьная,
 ул. Южный проезд

(наименование объекта)

Сведения о местоположении границ охранной зоны газораспределительной сети

1. Система координат: СК кадастрового округа, зона 2

2. Перечень координат характерных точек границ охранной зоны газораспределительной сети

Обозначение характерных точек границы	Координаты, м		Метод определения координат и средняя квадратическая погрешность положения характерной точки, (M _p), м	Описание закрепле- ния точки
	X	Y		
1	303013,37	3191540,02	картометрический, 0,2 м	—
2	302999,22	3191549,28	картометрический, 0,2 м	—
3	303001,41	3191552,63	картометрический, 0,2 м	—
4	303065,46	3191510,68	картометрический, 0,2 м	—
5	303235,14	3191400,42	картометрический, 0,2 м	—
6	303243,77	3191413,38	картометрический, 0,2 м	—
7	303247,1	3191411,17	картометрический, 0,2 м	—
8	303238,5	3191398,24	картометрический, 0,2 м	—
9	303263,08	3191382,26	картометрический, 0,2 м	—
10	303239,57	3191347,2	картометрический, 0,2 м	—
11	303396,62	3191248,85	картометрический, 0,2 м	—
12	303417,87	3191282,02	картометрический, 0,2 м	—
13	303404,21	3191290,56	картометрический, 0,2 м	—
14	303406,33	3191293,95	картометрический, 0,2 м	—
15	303419,96	3191285,43	картометрический, 0,2 м	—
16	303453,64	3191341,26	картометрический, 0,2 м	—
17	303486,64	3191366,39	картометрический, 0,2 м	—
18	303517,85	3191378,24	картометрический, 0,2 м	—
19	303504,19	3191413,46	картометрический, 0,2 м	—
20	303480,15	3191403,85	картометрический, 0,2 м	—
21	303436,57	3191509,46	картометрический, 0,2 м	—
22	303365,17	3191479,65	картометрический, 0,2 м	—
23	303324,2	3191416,41	картометрический, 0,2 м	—
24	303329,39	3191413,05	картометрический, 0,2 м	—
25	303319,57	3191397,84	картометрический, 0,2 м	—
26	303341,18	3191383,22	картометрический, 0,2 м	—
27	303321,36	3191353,53	картометрический, 0,2 м	—
28	303369,97	3191320,8	картометрический, 0,2 м	—
29	303364,66	3191312,67	картометрический, 0,2 м	—
30	303361,31	3191314,85	картометрический, 0,2 м	—
31	303364,43	3191319,63	картометрический, 0,2 м	—
32	303354,63	3191326,1	картометрический, 0,2 м	—
33	303351,48	3191321,27	картометрический, 0,2 м	—
34	303348,13	3191323,45	картометрический, 0,2 м	—
35	303351,31	3191328,33	картометрический, 0,2 м	—
36	303341,36	3191335,02	картометрический, 0,2 м	—
37	303338,09	3191330,01	картометрический, 0,2 м	—
38	303334,74	3191332,19	картометрический, 0,2 м	—
39	303338,04	3191337,25	картометрический, 0,2 м	—
40	303328,08	3191343,93	картометрический, 0,2 м	—

Сведения о границах охранной зоны газораспределительной сети

Газопровод низкого давления Тверская область, Кимрский район,
 городское поселение пгт Белый городок, ул. Главная, ул. Парковая, ул. Лесная, ул. Школьная,
 ул. Южный проезд, назначение: нежилое, сооружения трубопроводного транспорта, протяженность
 3862 м, адрес (местонахождение) объекта: Тверская область, Кимрский район,
 городское поселение пгт Белый Городок, ул. Главная, ул. Парковая, ул. Лесная, ул. Школьная,
 ул. Южный проезд

(наименование объекта)

Сведения о местоположении границ охранной зоны газораспределительной сети

41	303324,62	3191338,77	картометрический, 0.2 м	—
42	303321,3	3191341	картометрический, 0.2 м	—
43	303324,76	3191346,17	картометрический, 0.2 м	—
44	303319,03	3191350,04	картометрический, 0.2 м	—
45	303317,8	3191348,2	картометрический, 0.2 м	—
46	303309,96	3191348,94	картометрический, 0.2 м	—
47	303310,33	3191352,92	картометрический, 0.2 м	—
48	303315,8	3191352,4	картометрический, 0.2 м	—
49	303319,53	3191357,99	картометрический, 0.2 м	—
50	303316,09	3191360,19	картометрический, 0.2 м	—
51	303318,25	3191363,56	картометрический, 0.2 м	—
52	303321,75	3191361,32	картометрический, 0.2 м	—
53	303326,92	3191369,07	картометрический, 0.2 м	—
54	303323,28	3191371,4	картометрический, 0.2 м	—
55	303325,44	3191374,77	картометрический, 0.2 м	—
56	303329,14	3191372,39	картометрический, 0.2 м	—
57	303335,65	3191382,14	картометрический, 0.2 м	—
58	303317,4	3191394,48	картометрический, 0.2 м	—
59	303295,67	3191360,82	картометрический, 0.2 м	—
60	303284,27	3191368,67	картометрический, 0.2 м	—
61	303286,54	3191371,96	картометрический, 0.2 м	—
62	303294,55	3191366,45	картометрический, 0.2 м	—
63	303323,86	3191411,86	картометрический, 0.2 м	—
64	303318,67	3191415,22	картометрический, 0.2 м	—
65	303324,25	3191423,83	картометрический, 0.2 м	—
66	303321,81	3191425,39	картометрический, 0.2 м	—
67	303323,96	3191428,76	картометрический, 0.2 м	—
68	303326,42	3191427,19	картометрический, 0.2 м	—
69	303331,42	3191434,91	картометрический, 0.2 м	—
70	303328,91	3191436,51	картометрический, 0.2 м	—
71	303331,06	3191439,88	картометрический, 0.2 м	—
72	303333,59	3191438,26	картометрический, 0.2 м	—
73	303340	3191448,16	картометрический, 0.2 м	—
74	303337,4	3191449,9	картометрический, 0.2 м	—
75	303339,63	3191453,22	картометрический, 0.2 м	—
76	303342,18	3191451,52	картометрический, 0.2 м	—
77	303350,08	3191463,71	картометрический, 0.2 м	—
78	303347,37	3191465,57	картометрический, 0.2 м	—
79	303349,64	3191468,87	картометрический, 0.2 м	—
80	303352,25	3191467,07	картометрический, 0.2 м	—

Сведения о границах охранной зоны газораспределительной сети				
Газопровод низкого давления Тверская область, Кимрский район, городское поселение пгт Белый городок, ул. Главная, ул. Парковая, ул. Лесная, ул. Школьная, ул. Южный проезд, назначение: нежилое, сооружения трубопроводного транспорта, протяженность 3862 м, адрес (местонахождение) объекта: Тверская область, Кимрский район, городское поселение пгт Белый Городок, ул. Главная, ул. Парковая, ул. Лесная, ул. Школьная, ул. Южный проезд				
(наименование объекта)				
Сведения о местоположении границ охранной зоны газораспределительной сети				
81	303362,48	3191482,86	картометрический, 0.2 м	—
82	303375,35	3191488,27	картометрический, 0.2 м	—
83	303373,82	3191491,85	картометрический, 0.2 м	—
84	303377,49	3191493,43	картометрический, 0.2 м	—
85	303379,04	3191489,82	картометрический, 0.2 м	—
86	303389,77	3191494,32	картометрический, 0.2 м	—
87	303388,22	3191497,55	картометрический, 0.2 м	—
88	303391,83	3191499,28	картометрический, 0.2 м	—
89	303393,46	3191495,87	картометрический, 0.2 м	—
90	303404	3191500,3	картометрический, 0.2 м	—
91	303402,72	3191503,51	картометрический, 0.2 м	—
92	303406,43	3191505	картометрический, 0.2 м	—
93	303407,7	3191501,84	картометрический, 0.2 м	—
94	303418,78	3191506,43	картометрический, 0.2 м	—
95	303417,64	3191509,57	картометрический, 0.2 м	—
96	303421,39	3191510,94	картометрический, 0.2 м	—
97	303422,48	3191507,96	картометрический, 0.2 м	—
98	303432,58	3191512,13	картометрический, 0.2 м	—
99	303431,46	3191515,1	картометрический, 0.2 м	—
100	303435,21	3191516,51	картометрический, 0.2 м	—
101	303436,28	3191513,66	картометрический, 0.2 м	—
102	303447,97	3191518,63	картометрический, 0.2 м	—
103	303446,91	3191521,26	картометрический, 0.2 м	—
104	303450,62	3191522,75	картометрический, 0.2 м	—
105	303451,65	3191520,2	картометрический, 0.2 м	—
106	303452,56	3191520,59	картометрический, 0.2 м	—
107	303454,14	3191516,91	картометрический, 0.2 м	—
108	303440,26	3191511	картометрический, 0.2 м	—
109	303482,32	3191409,03	картометрический, 0.2 м	—
110	303506,45	3191418,68	картометрический, 0.2 м	—
111	303523,03	3191375,93	картометрический, 0.2 м	—
112	303488,6	3191362,86	картометрический, 0.2 м	—
113	303456,67	3191338,54	картометрический, 0.2 м	—
114	303444,24	3191317,86	картометрический, 0.2 м	—
115	303460,12	3191307,84	картометрический, 0.2 м	—
116	303461,83	3191310,55	картометрический, 0.2 м	—
117	303468,66	3191306,12	картометрический, 0.2 м	—
118	303466,48	3191302,77	картометрический, 0.2 м	—
119	303463,05	3191304,99	картометрический, 0.2 м	—
120	303461,37	3191302,32	картометрический, 0.2 м	—

Сведения о границах охранной зоны газораспределительной сети

Газопровод низкого давления Тверская область, Кимрский район,
 городское поселение пгт Белый городок, ул. Главная, ул. Парковая, ул. Лесная, ул. Школьная,
 ул. Южный проезд, назначение: нежилое, сооружения трубопроводного транспорта, протяженность
 3862 м, адрес (местонахождение) объекта: Тверская область, Кимрский район,
 городское поселение пгт Белый Городок, ул. Главная, ул. Парковая, ул. Лесная, ул. Школьная,
 ул. Южный проезд

(наименование объекта)

Сведения о местоположении границ охранной зоны газораспределительной сети

121	303442,19	3191314,43	картометрический, 0.2 м	—
122	303422,63	3191282,12	картометрический, 0.2 м	—
123	303451,12	3191265,2	картометрический, 0.2 м	—
124	303510,59	3191227,03	картометрический, 0.2 м	—
125	303524,04	3191245,09	картометрический, 0.2 м	—
126	303543,88	3191251,27	картометрический, 0.2 м	—
127	303504,35	3191340,43	картометрический, 0.2 м	—
128	303508,01	3191342,04	картометрический, 0.2 м	—
129	303524,68	3191304,47	картометрический, 0.2 м	—
130	303529,07	3191306,24	картометрический, 0.2 м	—
131	303530,56	3191302,52	картометрический, 0.2 м	—
132	303526,31	3191300,82	картометрический, 0.2 м	—
133	303532,44	3191287,01	картометрический, 0.2 м	—
134	303536,36	3191288,5	картометрический, 0.2 м	—
135	303537,78	3191284,76	картометрический, 0.2 м	—
136	303534,07	3191283,35	картометрический, 0.2 м	—
137	303544,65	3191259,52	картометрический, 0.2 м	—
138	303583,79	3191277,08	картометрический, 0.2 м	—
139	303579,12	3191288,93	картометрический, 0.2 м	—
140	303597,23	3191296,15	картометрический, 0.2 м	—
141	303598,71	3191292,44	картометрический, 0.2 м	—
142	303584,3	3191286,69	картометрический, 0.2 м	—
143	303588,92	3191274,98	картометрический, 0.2 м	—
144	303546,42	3191255,93	картометрический, 0.2 м	—
145	303555,17	3191233,68	картометрический, 0.2 м	—
146	303558,5	3191222,35	картометрический, 0.2 м	—
147	303561,66	3191223,6	картометрический, 0.2 м	—
148	303560,73	3191225,92	картометрический, 0.2 м	—
149	303564,44	3191227,41	картометрический, 0.2 м	—
150	303571,59	3191209,5	картометрический, 0.2 м	—
151	303567,88	3191208,02	картометрический, 0.2 м	—
152	303563,14	3191219,89	картометрический, 0.2 м	—
153	303559,63	3191218,5	картометрический, 0.2 м	—
154	303564,12	3191203,11	картометрический, 0.2 м	—
155	303563,45	3191202,11	картометрический, 0.2 м	—
156	303578,08	3191163,46	картометрический, 0.2 м	—
157	303574,34	3191162,04	картометрический, 0.2 м	—
158	303560,73	3191198,01	картометрический, 0.2 м	—
159	303555,54	3191190,15	картометрический, 0.2 м	—
160	303516,38	3191133,37	картометрический, 0.2 м	—

Сведения о границах охранной зоны газораспределительной сети				
Газопровод низкого давления Тверская область, Кимрский район, городское поселение пгт Белый городок, ул. Главная, ул. Парковая, ул. Лесная, ул. Школьная, ул. Южный проезд, назначение: нежилое, сооружения трубопроводного транспорта, протяженность 3862 м, адрес (местонахождение) объекта: Тверская область, Кимрский район, городское поселение пгт Белый Городок, ул. Главная, ул. Парковая, ул. Лесная, ул. Школьная, ул. Южный проезд (наименование объекта)				
Сведения о местоположении границ охранной зоны газораспределительной сети				
161	303519,84	3191125,59	картометрический, 0.2 м	—
162	303525,38	3191127,67	картометрический, 0.2 м	—
163	303527,76	3191122,24	картометрический, 0.2 м	—
164	303524,09	3191120,64	картометрический, 0.2 м	—
165	303523,24	3191122,59	картометрический, 0.2 м	—
166	303521,47	3191121,93	картометрический, 0.2 м	—
167	303556,14	3191043,87	картометрический, 0.2 м	—
168	303613,64	3191069,81	картометрический, 0.2 м	—
169	303612,54	3191073,27	картометрический, 0.2 м	—
170	303616,43	3191074,51	картометрический, 0.2 м	—
171	303617,51	3191071,55	картометрический, 0.2 м	—
172	303618,43	3191071,97	картометрический, 0.2 м	—
173	303624,03	3191059,44	картометрический, 0.2 м	—
174	303620,38	3191057,81	картометрический, 0.2 м	—
175	303616,42	3191066,67	картометрический, 0.2 м	—
176	303554,12	3191038,57	картометрический, 0.2 м	—
177	303513,35	3191130,35	картометрический, 0.2 м	—
178	303495,32	3191117,08	картометрический, 0.2 м	—
179	303429,99	3191117,13	картометрический, 0.2 м	—
180	303429,95	3191110,49	картометрический, 0.2 м	—
181	303429,25	3191110,49	картометрический, 0.2 м	—
182	303430,33	3191059,21	картометрический, 0.2 м	—
183	303430,95	3191059,19	картометрический, 0.2 м	—
184	303430,95	3191057,96	картометрический, 0.2 м	—
185	303431,5	3191057,96	картометрический, 0.2 м	—
186	303431,51	3191053,96	картометрический, 0.2 м	—
187	303426,95	3191053,95	картометрический, 0.2 м	—
188	303426,95	3191055,24	картометрический, 0.2 м	—
189	303371,37	3191054,8	картометрический, 0.2 м	—
190	303371,34	3191058,8	картометрический, 0.2 м	—
191	303426,33	3191059,23	картометрический, 0.2 м	—
192	303425,25	3191110,52	картометрический, 0.2 м	—
193	303371,11	3191110,77	картометрический, 0.2 м	—
194	303371,11	3191108,66	картометрический, 0.2 м	—
195	303367,11	3191108,66	картометрический, 0.2 м	—
196	303367,11	3191110,79	картометрический, 0.2 м	—
197	303365,49	3191110,8	картометрический, 0.2 м	—
198	303365,51	3191115,76	картометрический, 0.2 м	—
199	303357,89	3191116,22	картометрический, 0.2 м	—
200	303353,79	3191118,45	картометрический, 0.2 м	—

Сведения о границах охранной зоны газораспределительной сети

Газопровод низкого давления Тверская область, Кимрский район,
 городское поселение пгт Белый городок, ул. Главная, ул. Парковая, ул. Лесная, ул. Школьная,
 ул. Южный проезд, назначение: нежилое, сооружения трубопроводного транспорта, протяженность
 3862 м, адрес (местонахождение) объекта: Тверская область, Кимрский район,
 городское поселение пгт Белый Городок, ул. Главная, ул. Парковая, ул. Лесная, ул. Школьная,
 ул. Южный проезд

(наименование объекта)

Сведения о местоположении границ охранной зоны газораспределительной сети

201	303354,62	3191119,74	картометрический, 0.2 м	—
202	303348,75	3191123,68	картометрический, 0.2 м	—
203	303350,98	3191127	картометрический, 0.2 м	—
204	303356,79	3191123,1	картометрический, 0.2 м	—
205	303376,06	3191152,94	картометрический, 0.2 м	—
206	303340,98	3191175,89	картометрический, 0.2 м	—
207	303338,13	3191171,66	картометрический, 0.2 м	—
208	303334,81	3191173,89	картометрический, 0.2 м	—
209	303337,63	3191178,08	картометрический, 0.2 м	—
210	303311,78	3191195	картометрический, 0.2 м	—
211	303298,91	3191130,32	картометрический, 0.2 м	—
212	303294,99	3191131,1	картометрический, 0.2 м	—
213	303302,42	3191168,49	картометрический, 0.2 м	—
214	303245,84	3191169,77	картометрический, 0.2 м	—
215	303243,86	3191177,53	картометрический, 0.2 м	—
216	303247,73	3191178,55	картометрический, 0.2 м	—
217	303249,01	3191173,7	картометрический, 0.2 м	—
218	303258,37	3191173,49	картометрический, 0.2 м	—
219	303258,59	3191177,6	картометрический, 0.2 м	—
220	303262,59	3191177,38	картометрический, 0.2 м	—
221	303262,37	3191173,4	картометрический, 0.2 м	—
222	303274,72	3191173,12	картометрический, 0.2 м	—
223	303274,81	3191176,94	картометрический, 0.2 м	—
224	303278,81	3191176,84	картометрический, 0.2 м	—
225	303278,72	3191173,03	картометрический, 0.2 м	—
226	303290,97	3191172,75	картометрический, 0.2 м	—
227	303291,14	3191176,38	картометрический, 0.2 м	—
228	303295,13	3191176,19	картометрический, 0.2 м	—
229	303294,97	3191172,66	картометрический, 0.2 м	—
230	303303,22	3191172,48	картометрический, 0.2 м	—
231	303308,4	3191198,45	картометрический, 0.2 м	—
232	303271,71	3191218,04	картометрический, 0.2 м	—
233	303272,02	3191233,63	картометрический, 0.2 м	—
234	303266,28	3191233,92	картометрический, 0.2 м	—
235	303266,07	3191229,89	картометрический, 0.2 м	—
236	303262,08	3191230,1	картометрический, 0.2 м	—
237	303262,29	3191234,12	картометрический, 0.2 м	—
238	303243	3191235,09	картометрический, 0.2 м	—
239	303242,94	3191230,82	картометрический, 0.2 м	—
240	303238,94	3191230,88	картометрический, 0.2 м	—

Сведения о границах охранной зоны газораспределительной сети				
Газопровод низкого давления Тверская область, Кимрский район, городское поселение пгт Белый городок, ул. Главная, ул. Парковая, ул. Лесная, ул. Школьная, ул. Южный проезд, назначение: нежилое, сооружения трубопроводного транспорта, протяженность 3862 м, адрес (местонахождение) объекта: Тверская область, Кимрский район, городское поселение пгт Белый Городок, ул. Главная, ул. Парковая, ул. Лесная, ул. Школьная, ул. Южный проезд				
(наименование объекта)				
Сведения о местоположении границ охранной зоны газораспределительной сети				
241	303239	3191235,29	картометрический, 0.2 м	—
242	303229,92	3191235,74	картометрический, 0.2 м	—
243	303229,77	3191230,24	картометрический, 0.2 м	—
244	303228,01	3191227,85	картометрический, 0.2 м	—
245	303185,51	3191229,1	картометрический, 0.2 м	—
246	303184,94	3191201,55	картометрический, 0.2 м	—
247	303192,29	3191201,38	картометрический, 0.2 м	—
248	303192,2	3191197,38	картометрический, 0.2 м	—
249	303184,93	3191197,55	картометрический, 0.2 м	—
250	303185,06	3191179,43	картометрический, 0.2 м	—
251	303191,99	3191179,34	картометрический, 0.2 м	—
252	303191,93	3191175,34	картометрический, 0.2 м	—
253	303185,09	3191175,43	картометрический, 0.2 м	—
254	303185,19	3191162,61	картометрический, 0.2 м	—
255	303190,81	3191162,61	картометрический, 0.2 м	—
256	303190,81	3191158,61	картометрический, 0.2 м	—
257	303185,22	3191158,61	картометрический, 0.2 м	—
258	303185,31	3191145,11	картометрический, 0.2 м	—
259	303190,81	3191145,11	картометрический, 0.2 м	—
260	303190,81	3191141,11	картометрический, 0.2 м	—
261	303185,34	3191141,11	картометрический, 0.2 м	—
262	303185,63	3191111,68	картометрический, 0.2 м	—
263	303193,81	3191111,68	картометрический, 0.2 м	—
264	303193,81	3191107,68	картометрический, 0.2 м	—
265	303185,67	3191107,68	картометрический, 0.2 м	—
266	303186,13	3191058,8	картометрический, 0.2 м	—
267	303193,43	3191058,8	картометрический, 0.2 м	—
268	303193,43	3191054,8	картометрический, 0.2 м	—
269	303182,16	3191054,8	картометрический, 0.2 м	—
270	303180,91	3191199,6	картометрический, 0.2 м	—
271	303181,28	3191225,05	картометрический, 0.2 м	—
272	303184,49	3191272,22	картометрический, 0.2 м	—
273	303216,08	3191319,35	картометрический, 0.2 м	—
274	303203,84	3191327,2	картометрический, 0.2 м	—
275	303197,55	3191317,28	картометрический, 0.2 м	—
276	303194,18	3191319,42	картометрический, 0.2 м	—
277	303200,48	3191329,36	картометрический, 0.2 м	—
278	303188,3	3191337,17	картометрический, 0.2 м	—
279	303194,87	3191347,41	картометрический, 0.2 м	—
280	303198,63	3191345,1	картометрический, 0.2 м	—

Сведения о границах охранной зоны газораспределительной сети

Газопровод низкого давления Тверская область, Кимрский район,
 городское поселение пгт Белый городок, ул. Главная, ул. Парковая, ул. Лесная, ул. Школьная,
 ул. Южный проезд, назначение: нежилое, сооружения трубопроводного транспорта, протяженность
 3862 м, адрес (местонахождение) объекта: Тверская область, Кимрский район,
 городское поселение пгт Белый Городок, ул. Главная, ул. Парковая, ул. Лесная, ул. Школьная,
 ул. Южный проезд

(наименование объекта)

Сведения о местоположении границ охранной зоны газораспределительной сети

281	303194,3	3191338,07	картометрический, 0.2 м	—
282	303218,31	3191322,67	картометрический, 0.2 м	—
283	303257,5	3191381,12	картометрический, 0.2 м	—
284	303063,28	3191507,32	картометрический, 0.2 м	—
285	303016,87	3191537,73	картометрический, 0.2 м	—
286	302999,37	3191477,71	картометрический, 0.2 м	—
287	303029,56	3191450,67	картометрический, 0.2 м	—
288	303026,89	3191447,69	картометрический, 0.2 м	—
289	302994,82	3191476,41	картометрический, 0.2 м	—
1	303013,37	3191540,02	картометрический, 0.2 м	—
290	303484,49	3191230,64	картометрический, 0.2 м	—
291	303488	3191236,93	картометрический, 0.2 м	—
292	303508,2	3191223,82	картометрический, 0.2 м	—
293	303504,96	3191219,47	картометрический, 0.2 м	—
294	303515,63	3191212,66	картометрический, 0.2 м	—
295	303517,78	3191216,04	картометрический, 0.2 м	—
296	303510,73	3191220,53	картометрический, 0.2 м	—
297	303526,47	3191241,65	картометрический, 0.2 м	—
298	303545,39	3191247,55	картометрический, 0.2 м	—
299	303551,38	3191232,38	картометрический, 0.2 м	—
300	303559,76	3191203,79	картометрический, 0.2 м	—
301	303552,23	3191192,4	картометрический, 0.2 м	—
302	303513,3	3191135,95	картометрический, 0.2 м	—
303	303481,31	3191157,15	картометрический, 0.2 м	—
304	303484,9	3191162,27	картометрический, 0.2 м	—
305	303481,62	3191164,56	картометрический, 0.2 м	—
306	303475,69	3191156,08	картометрический, 0.2 м	—
307	303510,34	3191133,11	картометрический, 0.2 м	—
308	303494	3191121,08	картометрический, 0.2 м	—
309	303426,01	3191121,14	картометрический, 0.2 м	—
310	303425,98	3191115,72	картометрический, 0.2 м	—
311	303419,2	3191115,77	картометрический, 0.2 м	—
312	303419,19	3191114,54	картометрический, 0.2 м	—
313	303369,51	3191114,78	картометрический, 0.2 м	—
314	303369,53	3191119,52	картометрический, 0.2 м	—
315	303359,63	3191120,13	картометрический, 0.2 м	—
316	303415,88	3191207,25	картометрический, 0.2 м	—
317	303414,73	3191210,88	картометрический, 0.2 м	—
318	303413,47	3191210,88	картометрический, 0.2 м	—

Сведения о границах охранной зоны газораспределительной сети

Газопровод низкого давления Тверская область, Кимрский район,
 городское поселение пгт Белый городок, ул. Главная, ул. Парковая, ул. Лесная, ул. Школьная,
 ул. Южный проезд, назначение: нежилое, сооружения трубопроводного транспорта, протяженность
 3862 м, адрес (местонахождение) объекта: Тверская область, Кимрский район,
 городское поселение пгт Белый Городок, ул. Главная, ул. Парковая, ул. Лесная, ул. Школьная,
 ул. Южный проезд

(наименование объекта)

Сведения о местоположении границ охранной зоны газораспределительной сети

319	303378,23	3191156,3	картометрический, 0.2 м	—
320	303328,9	3191188,58	картометрический, 0.2 м	—
321	303337,44	3191201,9	картометрический, 0.2 м	—
322	303339,03	3191200,86	картометрический, 0.2 м	—
323	303341,21	3191204,21	картометрический, 0.2 м	—
324	303336,03	3191207,58	картометрический, 0.2 м	—
325	303360,1	3191245,27	картометрический, 0.2 м	—
326	303356,73	3191247,42	картометрический, 0.2 м	—
327	303330,52	3191206,38	картометрический, 0.2 м	—
328	303334,08	3191204,08	картометрический, 0.2 м	—
329	303325,55	3191190,77	картометрический, 0.2 м	—
330	303312,62	3191199,23	картометрический, 0.2 м	—
331	303312,89	3191200,58	картометрический, 0.2 м	—
332	303275,76	3191220,42	картометрический, 0.2 м	—
333	303276,09	3191237,43	картометрический, 0.2 м	—
334	303226,04	3191239,94	картометрический, 0.2 м	—
335	303225,81	3191231,92	картометрический, 0.2 м	—
336	303185,76	3191233,09	картометрический, 0.2 м	—
337	303187,66	3191261,15	картометрический, 0.2 м	—
338	303195,15	3191260,9	картометрический, 0.2 м	—
339	303195,28	3191264,9	картометрический, 0.2 м	—
340	303187,95	3191265,14	картометрический, 0.2 м	—
341	303188,39	3191270,86	картометрический, 0.2 м	—
342	303204,77	3191295,29	картометрический, 0.2 м	—
343	303207,95	3191293,27	картометрический, 0.2 м	—
344	303210,09	3191296,65	картометрический, 0.2 м	—
345	303207	3191298,61	картометрический, 0.2 м	—
346	303224,66	3191324,96	картометрический, 0.2 м	—
347	303230,21	3191321,14	картометрический, 0.2 м	—
348	303232,48	3191324,43	картометрический, 0.2 м	—
349	303226,89	3191328,28	картометрический, 0.2 м	—
350	303237,34	3191343,87	картометрический, 0.2 м	—
351	303397,85	3191243,36	картометрический, 0.2 м	—
352	303420,51	3191278,73	картометрический, 0.2 м	—
353	303440,73	3191266,78	картометрический, 0.2 м	—
354	303437,38	3191260,73	картометрический, 0.2 м	—
355	303440,88	3191258,79	картометрический, 0.2 м	—
356	303444,16	3191264,72	картометрический, 0.2 м	—
357	303449,01	3191261,81	картометрический, 0.2 м	—
358	303484,62	3191239,1	картометрический, 0.2 м	—

Сведения о границах охранной зоны газораспределительной сети

Газопровод низкого давления Тверская область, Кимрский район,
 городское поселение пгт Белый городок, ул. Главная, ул. Парковая, ул. Лесная, ул. Школьная,
 ул. Южный проезд, назначение: нежилое, сооружения трубопроводного транспорта, протяженность
 3862 м, адрес (местонахождение) объекта: Тверская область, Кимрский район,
 городское поселение пгт Белый Городок, ул. Главная, ул. Парковая, ул. Лесная, ул. Школьная,
 ул. Южный проезд

(наименование объекта)

Сведения о местоположении границ охранной зоны газораспределительной сети

359	303481	3191232,58	картометрический, 0.2 м	—
290	303484,49	3191230,64	картометрический, 0.2 м	—

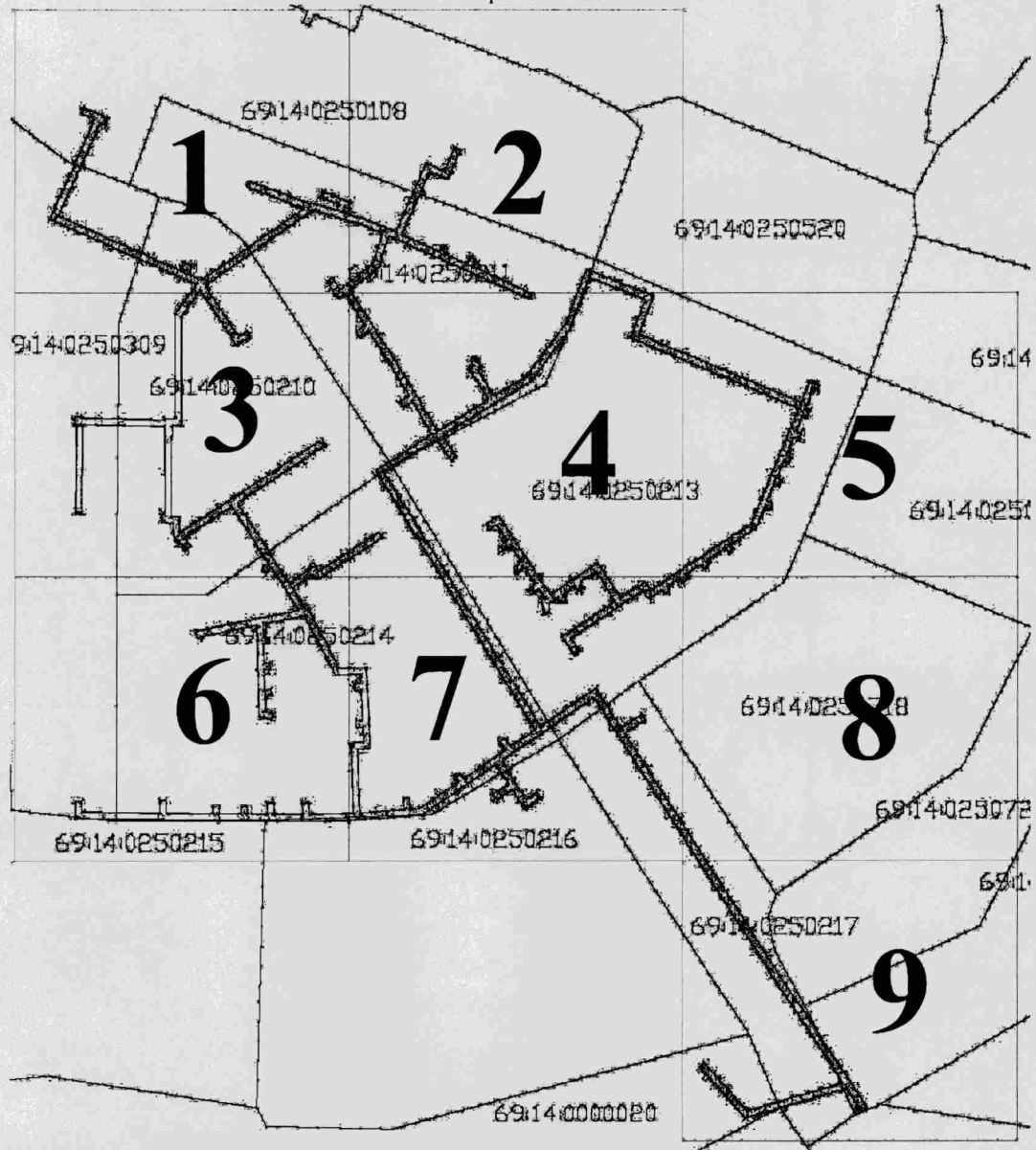
Сведения о границах охранной зоны газораспределительной сети

Газопровод низкого давления Тверская область, Кимрский район, городское поселение пгт Белый городок, ул. Главная, ул. Парковая, ул. Лесная, ул. Школьная, ул. Южный проезд, назначение: нежилое, сооружения трубопроводного транспорта, протяженность 3862 м, адрес (местонахождение) объекта: Тверская область, Кимрский район, городское поселение пгт Белый Городок, ул. Главная, ул. Парковая, ул. Лесная, ул. Школьная, ул. Южный проезд



(наименование объекта)

Графическое описание местоположения границ охранной зоны газораспределительной сети

Обзорная схема



Используемые условные знаки и обозначения:

-  - граница охранной зоны газопровода
-  - граница квартала кадастрового деления

69:00:0000000 - номер квартала кадастрового деления

Сведения о границах охранной зоны газораспределительной сети

Газопровод низкого давления Тверская область, Кимрский район, городское поселение пгт Белый городок, ул. Главная, ул. Парковая, ул. Лесная, ул. Школьная, ул. Южный проезд, назначение: нежилое, сооружения трубопроводного транспорта, протяженность 3862 м, адрес (местонахождение) объекта: Тверская область, Кимрский район, городское поселение пгт Белый Городок, ул. Главная, ул. Парковая, ул. Лесная, ул. Школьная, ул. Южный проезд


(наименование объекта)

Графическое описание местоположения границ охранной зоны газораспределительной сети

Лист 1



Используемые условные знаки и обозначения:



- граница охранной зоны газопровода

- граница квартала кадастрового деления

69:00:0000000 - номер квартала кадастрового деления

Сведения о границах охранной зоны газораспределительной сети

Газопровод низкого давления Тверская область, Кимрский район, городское поселение пгт Белый городок, ул. Главная, ул. Парковая, ул. Лесная, ул. Школьная, ул. Южный проезд, назначение: нежилое, сооружения трубопроводного транспорта, протяженность 3862 м, адрес (местонахождение) объекта: Тверская область, Кимрский район, городское поселение пгт Белый Городок, ул. Главная, ул. Парковая, ул. Лесная, ул. Школьная, ул. Южный проезд



(наименование объекта)

Графическое описание местоположения границ охранной зоны газораспределительной сети

Лист 2



Используемые условные знаки и обозначения:

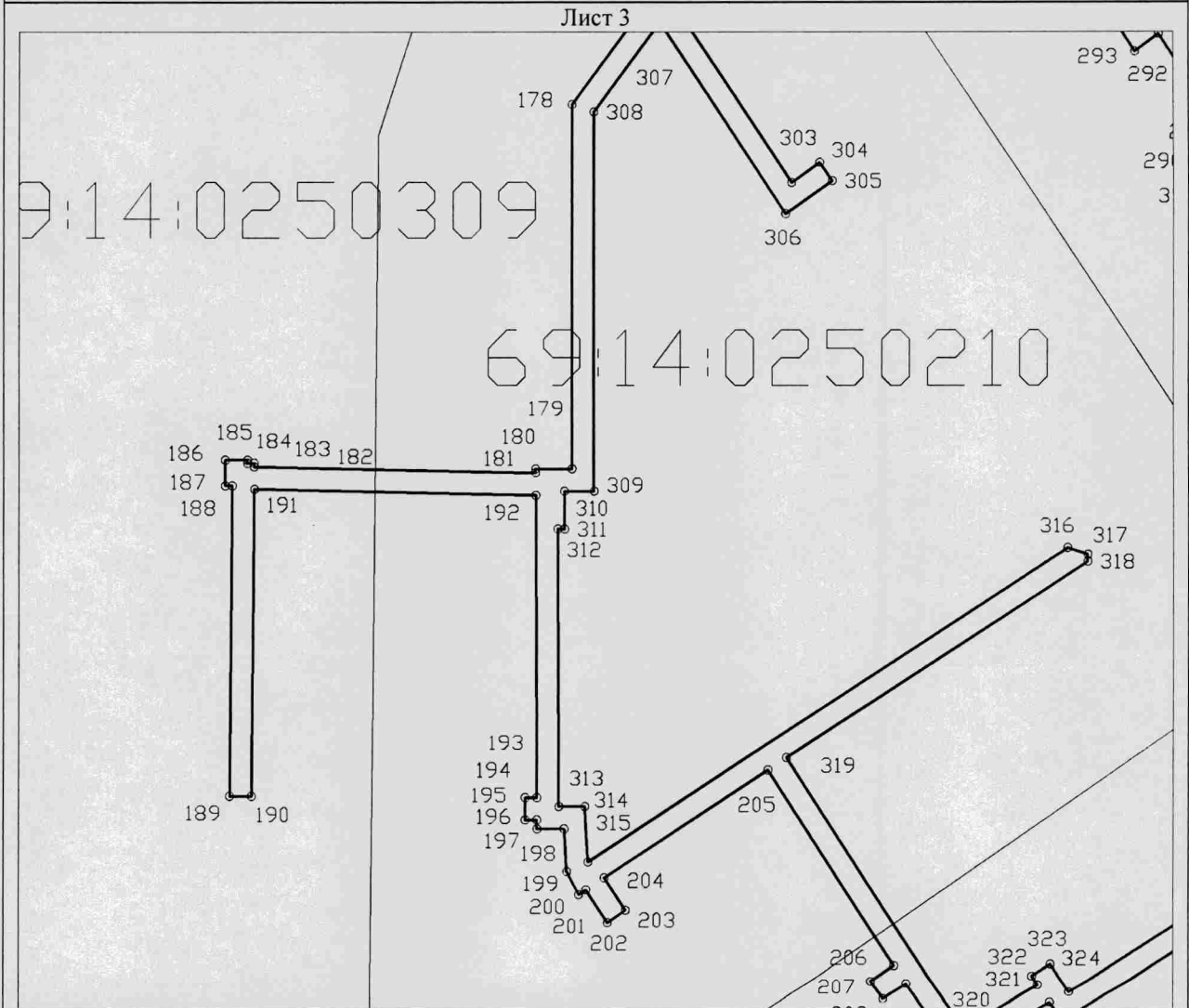
-  - граница охранной зоны газопровода
-  - граница квартала кадастрового деления
- 69:00:0000000 - номер квартала кадастрового деления

Сведения о границах охранной зоны газораспределительной сети

Газопровод низкого давления Тверская область, Кимрский район, городское поселение пгт Белый городок, ул. Главная, ул. Парковая, ул. Лесная, ул. Школьная, ул. Южный проезд, назначение: нежилое, сооружения трубопроводного транспорта, протяженность 3862 м, адрес (местонахождение) объекта: Тверская область, Кимрский район, городское поселение пгт Белый Городок, ул. Главная, ул. Парковая, ул. Лесная, ул. Школьная, ул. Южный проезд

(наименование объекта)

Графическое описание местоположения границ охранной зоны газораспределительной сети

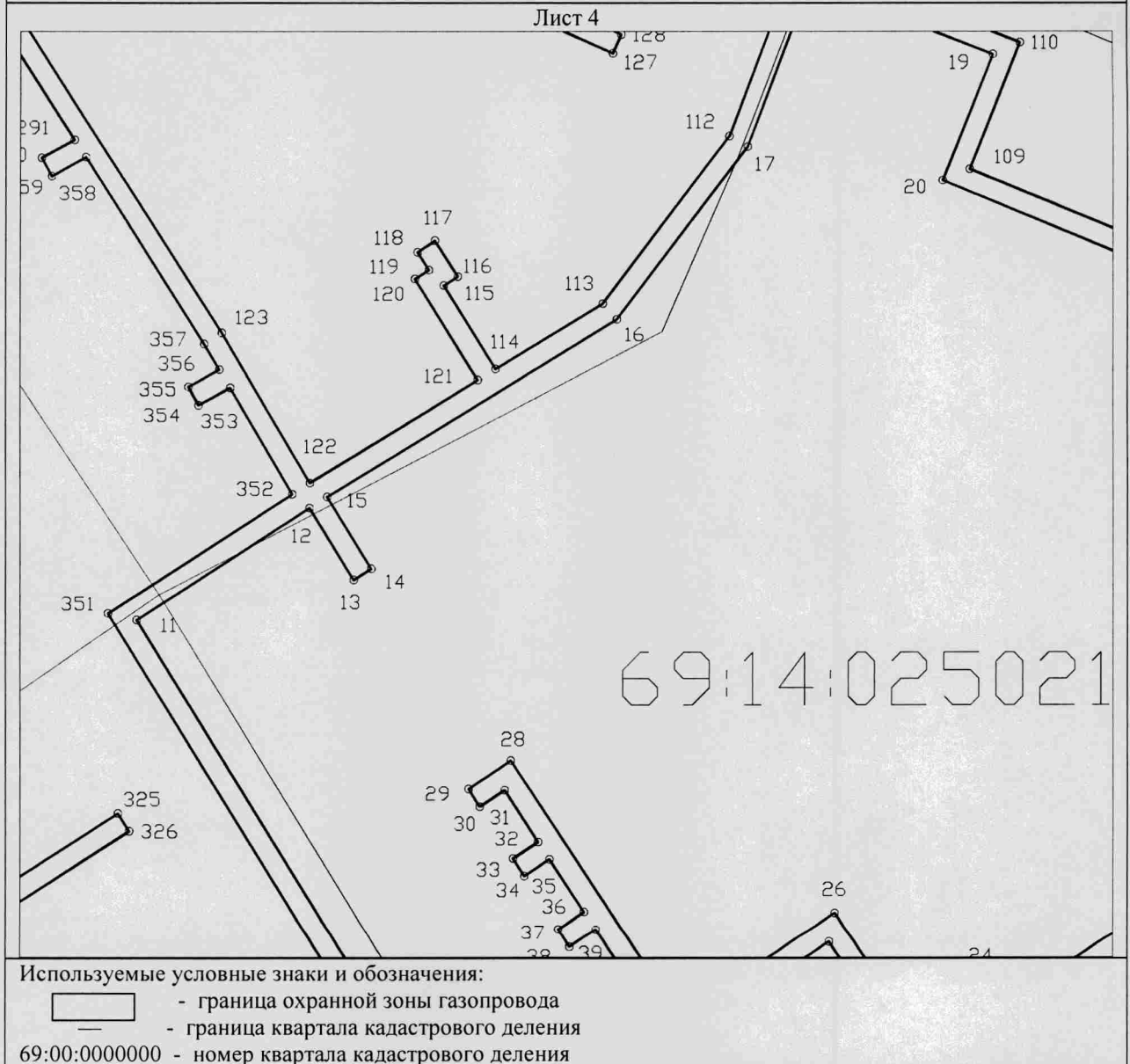


Сведения о границах охранной зоны газораспределительной сети

Газопровод низкого давления Тверская область, Кимрский район, городское поселение пгт Белый городок, ул. Главная, ул. Парковая, ул. Лесная, ул. Школьная, ул. Южный проезд, назначение: нежилое, сооружения трубопроводного транспорта, протяженность 3862 м, адрес (местонахождение) объекта: Тверская область, Кимрский район, городское поселение пгт Белый Городок, ул. Главная, ул. Парковая, ул. Лесная, ул. Школьная, ул. Южный проезд

(наименование объекта)

Графическое описание местоположения границ охранной зоны газораспределительной сети



Сведения о границах охранной зоны газораспределительной сети

Газопровод низкого давления Тверская область, Кимрский район, городское поселение пгт Белый городок, ул. Главная, ул. Парковая, ул. Лесная, ул. Школьная, ул. Южный проезд, назначение: нежилое, сооружения трубопроводного транспорта, протяженность 3862 м, адрес (местонахождение) объекта: Тверская область, Кимрский район, городское поселение пгт Белый Городок, ул. Главная, ул. Парковая, ул. Лесная, ул. Школьная, ул. Южный проезд

(наименование объекта)

Графическое описание местоположения границ охранной зоны газораспределительной сети

Лист 5



Используемые условные знаки и обозначения:

- граница охранной зоны газопровода
- граница квартала кадастрового деления
- 69:00:0000000 - номер квартала кадастрового деления

Сведения о границах охранной зоны газораспределительной сети

Газопровод низкого давления Тверская область, Кимрский район, городское поселение пгт Белый городок, ул. Главная, ул. Парковая, ул. Лесная, ул. Школьная, ул. Южный проезд, назначение: нежилое, сооружения трубопроводного транспорта, протяженность 3862 м, адрес (местонахождение) объекта: Тверская область, Кимрский район, городское поселение пгт Белый Городок, ул. Главная, ул. Парковая, ул. Лесная, ул. Школьная, ул. Южный проезд

(наименование объекта)

Графическое описание местоположения границ охранной зоны газораспределительной сети

Лист 6



Используемые условные знаки и обозначения:

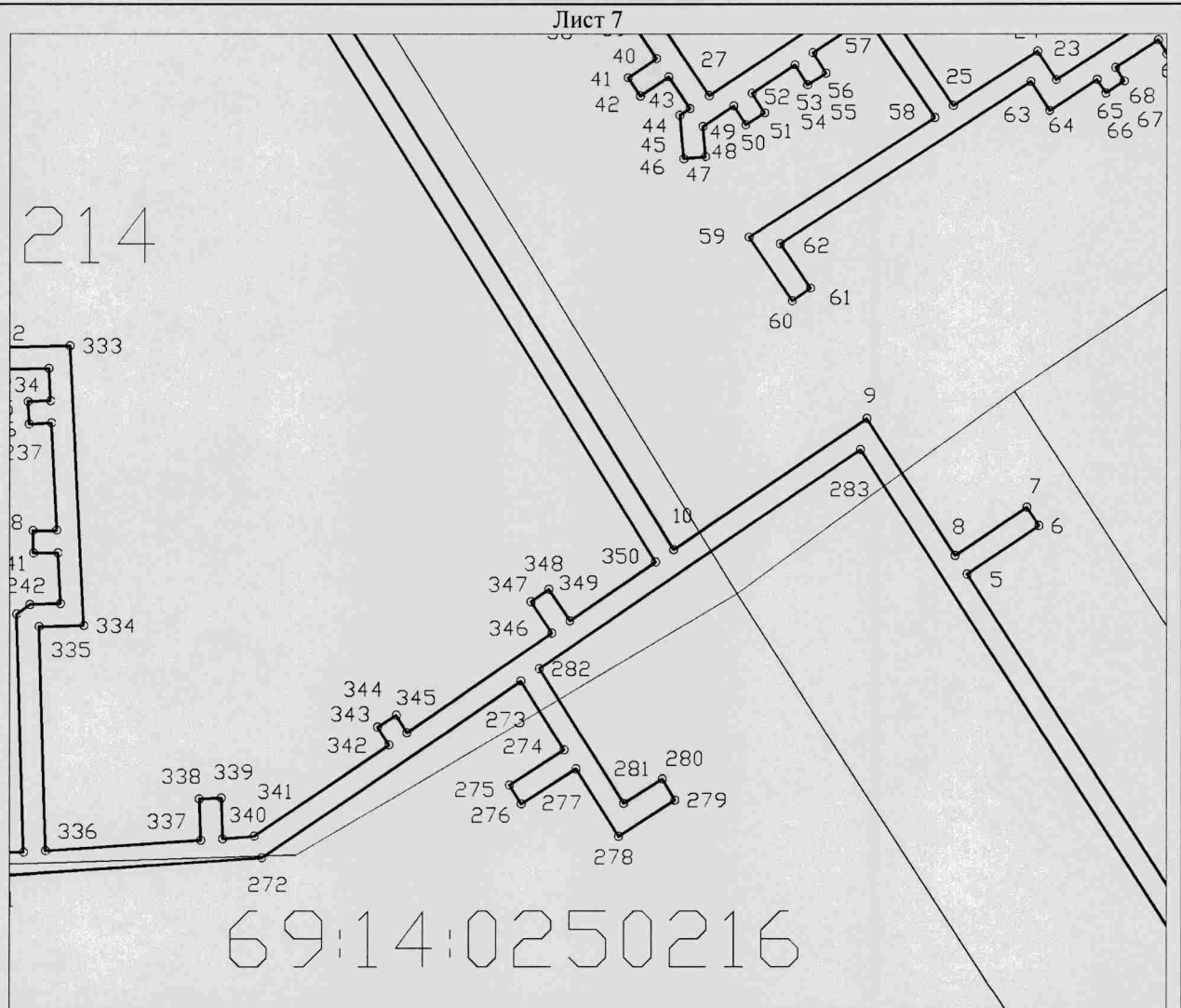
- граница охранной зоны газопровода
- граница квартала кадастрового деления
- 69:00:0000000 - номер квартала кадастрового деления

Сведения о границах охранной зоны газораспределительной сети



Газопровод низкого давления Тверская область, Кимрский район, городское поселение пгт Белый городок, ул. Главная, ул. Парковая, ул. Лесная, ул. Школьная, ул. Южный проезд, назначение: нежилое, сооружения трубопроводного транспорта, протяженность 3862 м, адрес (местонахождение) объекта: Тверская область, Кимрский район, городское поселение пгт Белый Городок, ул. Главная, ул. Парковая, ул. Лесная, ул. Школьная, ул. Южный проезд

(наименование объекта)

Графическое описание местоположения границ охранной зоны газораспределительной сети



Используемые условные знаки и обозначения:

-  - граница охранной зоны газопровода
-  - граница квартала кадастрового деления
- 69:00:0000000 - номер квартала кадастрового деления


Сведения о границах охранной зоны газораспределительной сети

Газопровод низкого давления Тверская область, Кимрский район, городское поселение пгт Белый городок, ул. Главная, ул. Парковая, ул. Лесная, ул. Школьная, ул. Южный проезд, назначение: нежилое, сооружения трубопроводного транспорта, протяженность 3862 м, адрес (местонахождение) объекта: Тверская область, Кимрский район, городское поселение пгт Белый Городок, ул. Главная, ул. Парковая, ул. Лесная, ул. Школьная, ул. Южный проезд



(наименование объекта)

Графическое описание местоположения границ охранной зоны газораспределительной сети

Лист 8



Используемые условные знаки и обозначения:

-  - граница охранной зоны газопровода
-  - граница квартала кадастрового деления
- 69:00:0000000 - номер квартала кадастрового деления

Сведения о границах охранной зоны газораспределительной сети

Газопровод низкого давления Тверская область, Кимрский район, городское поселение пгт Белый городок, ул. Главная, ул. Парковая, ул. Лесная, ул. Школьная, ул. Южный проезд, назначение: нежилое, сооружения трубопроводного транспорта, протяженность 3862 м, адрес (местонахождение) объекта: Тверская область, Кимрский район, городское поселение пгт Белый Городок, ул. Главная, ул. Парковая, ул. Лесная, ул. Школьная, ул. Южный проезд

(наименование объекта)

Графическое описание местоположения границ охранной зоны газораспределительной сети

Лист 9



Используемые условные знаки и обозначения:

- граница охранной зоны газопровода
- граница квартала кадастрового деления
- 69:00:0000000 - номер квартала кадастрового деления

Приложение 15
к постановлению Правительства
Тверской области
от 27.10.2016 № 335-пп

Сведения о границах охранной зоны газораспределительной сети		
Газопровод среднего и низкого давления, назначение: нежилое, городского коммунального хозяйства, нежилое. Городского коммунального хозяйства. Газоснабжения, протяженность 171 м, адрес (местонахождение) объекта: Российская Федерация, Тверская область, Кесовогорский район, Лисковское сельское поселение, д. Лисково		
(наименование объекта)		
Сведения об охранной зоне газораспределительной сети		
№ п/п	Характеристики зоны	Описание характеристик
1	Местоположение зоны	Местоположение: Тверская область, Кесовогорский район Вид зоны: Охранная зона инженерных коммуникаций Тип зоны: Охранная зона газопровода Номер зоны: б/н Индекс зоны: - Охраняемый объект: «Газопровод среднего и низкого давления, назначение: нежилое, городского коммунального хозяйства, нежилое. Городского коммунального хозяйства. Газоснабжения, протяженность 171 м, адрес (местонахождение) объекта: Российская Федерация, Тверская область, Кесовогорский район, Лисковское сельское поселение, д. Лисково»
2	Площадь зоны +/- величина погрешности определения площади (Р +/- Дельта Р)	600 кв. м ± 17 кв. м
3	Иные характеристики зоны	Ограничение использования объектов недвижимости в границах охранной зоны предусмотрено пунктом 14 Правил охраны газораспределительных сетей, утвержденных постановлением Правительства Российской Федерации от 20.11.2000 № 878 (далее – Правила), согласно которому на земельные участки, входящие в охранные зоны газораспределительных сетей, в целях предупреждения их повреждения или нарушения условий их нормальной эксплуатации налагаются ограничения (обременения), которыми запрещается лицам, указанным в пункте 2 Правил: а) строить объекты жилищно-гражданского и производственного назначения; б) сносить и реконструировать мосты, коллекторы, автомобильные и железные дороги с расположенными на них газораспределительными сетями без предварительного выноса этих газопроводов по согласованию с эксплуатационными организациями; в) разрушать берегоукрепительные сооружения, водопропускные устройства, земляные и иные сооружения, предохраняющие газораспределительные сети от разрушений; г) перемещать, повреждать, засыпать и уничтожать опознавательные знаки, контрольно-измерительные пункты и другие устройства газораспределительных сетей; д) устраивать свалки и склады, разливать растворы кислот, солей, щелочей и других химически активных веществ; е) огораживать и перегораживать охранные зоны, препятствовать доступу персонала эксплуатационных организаций к газораспределительным сетям, проведению обслуживания и устранению повреждений газораспределительных сетей;

Сведения о границах охранной зоны газораспределительной сети		
Газопровод среднего и низкого давления, назначение: нежилое, городского коммунального хозяйства, нежилое. Городского коммунального хозяйства. Газоснабжения, протяженность 171 м, адрес (местонахождение) объекта: Российская Федерация, Тверская область, Кесовогорский район, Лисковское сельское поселение, д. Лисково		
(наименование объекта)		
Сведения об охранной зоне газораспределительной сети		
№ п/п	Характеристики зоны	Описание характеристик
		<p>ж) разводить огонь и размещать источники огня;</p> <p>з) рыть погреба, копать и обрабатывать почву сельскохозяйственными и мелиоративными орудиями и механизмами на глубину более 0,3 м;</p> <p>и) открывать калитки и двери газорегуляторных пунктов, станций катодной и дренажной защиты, люки подземных колодцев, включать или отключать электроснабжение средств связи, освещения и систем телемеханики;</p> <p>к) набрасывать, приставлять и привязывать к опорам и надземным газопроводам, ограждениям и зданиям газораспределительных сетей посторонние предметы, лестницы, влезать на них;</p> <p>л) самовольно подключаться к газораспределительным сетям</p>

Сведения о границах охранной зоны газораспределительной сети				
Газопровод среднего и низкого давления, назначение: нежилое, городского коммунального хозяйства, нежилое. Городского коммунального хозяйства. Газоснабжения, протяженность 171 м, адрес (местонахождение) объекта: Российская Федерация, Тверская область, Кесовогорский район, Лисковское сельское поселение, д. Лисково				
(наименование объекта)				
Сведения о местоположении границ охранной зоны газораспределительной сети				
1. Система координат: СК кадастрового округа, зона 3				
2. Перечень координат характерных точек границ охранной зоны газораспределительной сети				
Обозначение характерных точек границы	Координаты, м		Метод определения координат и средняя квадратическая погрешность положения характерной точки, (M _i), м	Описание закрепления точки
	X	Y		
1	370176,65	3165500,17	картометрический, 0.2 м	—
2	370213,1	3165354,55	картометрический, 0.2 м	—
3	370216,98	3165355,52	картометрический, 0.2 м	—
4	370180,53	3165501,14	картометрический, 0.2 м	—
1	370176,65	3165500,17	картометрический, 0.2 м	—


Сведения о границах охранной зоны газораспределительной сети

Газопровод среднего и низкого давления, назначение: нежилое, городского коммунального хозяйства, нежилое. Городского коммунального хозяйства. Газоснабжения, протяженность 171 м, адрес (местонахождение) объекта: Российская Федерация, Тверская область, Кесовогорский район, Лисковское сельское поселение, д. Лисково


(наименование объекта)

Графическое описание местоположения границ охранной зоны газораспределительной сети

69:13:0160701



Используемые условные знаки и обозначения:



- граница охранной зоны газопровода



- граница квартала кадастрового деления

69:00:0000000 - номер квартала кадастрового деления

Приложение 16
к постановлению Правительства
Тверской области
от 27.10.2016 № 335-пп

Сведения о границах охранной зоны газораспределительной сети		
Сооружение (межпоселковый газопровод высокого давления от с. Медное до д. Мухино Калининского района Тверской области), назначение: иное сооружение (газоснабжение), протяженность 6068 м, адрес (местонахождение) объекта: обл. Тверская, р-н Калининский, Медновское с/п		
(наименование объекта)		
Сведения об охранной зоне газораспределительной сети		
№ п/п	Характеристики зоны	Описание характеристик
1	Местоположение зоны	Местоположение: Тверская область, Калининский район Вид зоны: Охранная зона инженерных коммуникаций Тип зоны: Охранная зона газопровода Номер зоны: б/н Индекс зоны: - Охраняемый объект: «Сооружение (межпоселковый газопровод высокого давления от с. Медное до д. Мухино Калининского района Тверской области), назначение: иное сооружение (газоснабжение), протяженность 6068 м, адрес (местонахождение) объекта: обл. Тверская, р-н Калининский, Медновское с/п»
2	Площадь зоны +/- величина погрешности определения площади (Р +/- Дельта Р)	24590 кв. м ± 110 кв. м
3	Иные характеристики зоны	Ограничение использования объектов недвижимости в границах охранной зоны предусмотрено пунктом 14 Правил охраны газораспределительных сетей, утвержденных постановлением Правительства Российской Федерации от 20.11.2000 № 878 (далее – Правила), согласно которому на земельные участки, входящие в охранные зоны газораспределительных сетей, в целях предупреждения их повреждения или нарушения условий их нормальной эксплуатации налагаются ограничения (обременения), которыми запрещается лицам, указанным в пункте 2 Правил: а) строить объекты жилищно-гражданского и производственного назначения; б) сносить и реконструировать мосты, коллекторы, автомобильные и железные дороги с расположенными на них газораспределительными сетями без предварительного выноса этих газопроводов по согласованию с эксплуатационными организациями; в) разрушать берегоукрепительные сооружения, водопропускные устройства, земляные и иные сооружения, предохраняющие газораспределительные сети от разрушений; г) перемещать, повреждать, засыпать и уничтожать опознавательные знаки, контрольно-измерительные пункты и другие устройства газораспределительных сетей; д) устраивать свалки и склады, разливать растворы кислот, солей, щелочей и других химически активных веществ; е) огораживать и перегораживать охранные зоны, препятствовать доступу персонала эксплуатационных организаций к газораспределительным сетям, проведению обслуживания и устранению повреждений газораспределительных сетей; ж) разводить огонь и размещать источники огня; з) рыть погребя, копать и обрабатывать почву

Сведения о границах охранной зоны газораспределительной сети		
Сооружение (межпоселковый газопровод высокого давления от с. Медное до д. Мухино Калининского района Тверской области), назначение: иное сооружение (газоснабжение), протяженность 6068 м, адрес (местонахождение) объекта: обл. Тверская, р-н Калининский, Медновское с/п (наименование объекта)		
Сведения об охранной зоне газораспределительной сети		
№ п/п	Характеристики зоны	Описание характеристик
		<p>сельскохозяйственными и мелиоративными орудиями и механизмами на глубину более 0,3 м;</p> <p>и) открывать калитки и двери газорегуляторных пунктов, станций катодной и дренажной защиты, люки подземных колодцев, включать или отключать электроснабжение средств связи, освещения и систем телемеханики;</p> <p>к) набрасывать, приставлять и привязывать к опорам и надземным газопроводам, ограждениям и зданиям газораспределительных сетей посторонние предметы, лестницы, влезать на них;</p> <p>л) самовольно подключаться к газораспределительным сетям</p>

Сведения о границах охранной зоны газораспределительной сети				
Сооружение (межпоселковый газопровод высокого давления от с. Медное до д. Мухино Калининского района Тверской области), назначение: иное сооружение (газоснабжение), протяженность 6068 м, адрес (местонахождение) объекта: обл. Тверская, р-н Калининский, Медновское с/п (наименование объекта)				
Сведения о местоположении границ охранной зоны газораспределительной сети				
1. Система координат: СК кадастрового округа, зона 2				
2. Перечень координат характерных точек границ охранной зоны газораспределительной сети				
Обозначение характерных точек границы	Координаты, м		Метод определения координат и средняя квадратическая погрешность положения характерной точки, (M _i), м	Описание закрепления точки
	X	Y		
1	299633.61	2246658.93	картометрический, 0.2 м	—
2	299530.96	2246631.74	картометрический, 0.2 м	—
3	299532.49	2246549.41	картометрический, 0.2 м	—
4	299437.02	2246535.19	картометрический, 0.2 м	—
5	299408.74	2246581.85	картометрический, 0.2 м	—
6	299297.13	2246791.57	картометрический, 0.2 м	—
7	299267.49	2246879.1	картометрический, 0.2 м	—
8	299217.07	2246903.57	картометрический, 0.2 м	—
9	299083.32	2247169.36	картометрический, 0.2 м	—
10	299040.44	2247305.84	картометрический, 0.2 м	—
11	298516.26	2247271.29	картометрический, 0.2 м	—
12	298475.33	2247266	картометрический, 0.2 м	—
13	298448.4	2247265.68	картометрический, 0.2 м	—
14	298450.78	2247285.47	картометрический, 0.2 м	—
15	298549.74	2247527.73	картометрический, 0.2 м	—
16	298593.12	2247662.34	картометрический, 0.2 м	—
17	298549.15	2247678.06	картометрический, 0.2 м	—
18	298518.47	2247680.27	картометрический, 0.2 м	—
19	298369.66	2247733.06	картометрический, 0.2 м	—
20	298268.61	2247759.04	картометрический, 0.2 м	—
21	298196.66	2247784.72	картометрический, 0.2 м	—
22	298189	2247788.27	картометрический, 0.2 м	—
23	298175.11	2247792.47	картометрический, 0.2 м	—
24	298188.25	2247853.69	картометрический, 0.2 м	—
25	298255.34	2247854.91	картометрический, 0.2 м	—
26	298281.78	2248005.99	картометрический, 0.2 м	—
27	298287.19	2248089.41	картометрический, 0.2 м	—
28	298306.03	2248203.45	картометрический, 0.2 м	—
29	298267.51	2248298.61	картометрический, 0.2 м	—
30	298324.67	2248610.38	картометрический, 0.2 м	—
31	298361.08	2248787.71	картометрический, 0.2 м	—
32	298357.16	2248788.52	картометрический, 0.2 м	—
33	298320.74	2248611.14	картометрический, 0.2 м	—
34	298263.37	2248298.19	картометрический, 0.2 м	—
35	298301.9	2248203	картометрический, 0.2 м	—
36	298283.21	2248089.87	картометрический, 0.2 м	—
37	298277.8	2248006.47	картометрический, 0.2 м	—

Сведения о границах охранной зоны газораспределительной сети				
Сооружение (межпоселковый газопровод высокого давления от с. Медное до д. Мухино Калининского района Тверской области), назначение: иное сооружение (газоснабжение), протяженность 6068 м, адрес (местонахождение) объекта: обл. Тверская, р-н Калининский, Медновское с/п (наименование объекта)				
Сведения о местоположении границ охранной зоны газораспределительной сети				
38	298251.97	2247858.85	картометрический, 0.2 м	—
39	298185.01	2247857.63	картометрический, 0.2 м	—
40	298170.42	2247789.71	картометрический, 0.2 м	—
41	298187.58	2247784.53	картометрический, 0.2 м	—
42	298195.14	2247781.02	картометрический, 0.2 м	—
43	298267.44	2247755.21	картометрический, 0.2 м	—
44	298368.49	2247729.23	картометрический, 0.2 м	—
45	298517.64	2247676.32	картометрический, 0.2 м	—
46	298548.32	2247674.11	картометрический, 0.2 м	—
47	298588.12	2247659.88	картометрический, 0.2 м	—
48	298545.98	2247529.1	картометрический, 0.2 м	—
49	298446.87	2247286.49	картометрический, 0.2 м	—
50	298443.88	2247261.63	картометрический, 0.2 м	—
51	298475.61	2247262.01	картометрический, 0.2 м	—
52	298516.65	2247267.31	картометрический, 0.2 м	—
53	299037.57	2247301.65	картометрический, 0.2 м	—
54	299079.6	2247167.85	картометрический, 0.2 м	—
55	299214.11	2246900.56	картометрический, 0.2 м	—
56	299264.24	2246876.23	картометрический, 0.2 м	—
57	299293.45	2246789.98	картометрический, 0.2 м	—
58	299405.26	2246579.87	картометрический, 0.2 м	—
59	299434.98	2246530.85	картометрический, 0.2 м	—
60	299533.58	2246545.53	картометрический, 0.2 м	—
61	299537.37	2246417.25	картометрический, 0.2 м	—
62	299578.3	2246261.26	картометрический, 0.2 м	—
63	299646.28	2246251.05	картометрический, 0.2 м	—
64	299658.19	2246226.12	картометрический, 0.2 м	—
65	299630.04	2246125.98	картометрический, 0.2 м	—
66	299634.67	2246077.61	картометрический, 0.2 м	—
67	299634.18	2246032.69	картометрический, 0.2 м	—
68	299633.1	2246027.73	картометрический, 0.2 м	—
69	299624.13	2246009.63	картометрический, 0.2 м	—
70	299623.7	2246006.46	картометрический, 0.2 м	—
71	299624.92	2245999.35	картометрический, 0.2 м	—
72	299627.39	2245968.47	картометрический, 0.2 м	—
73	299622.79	2245955.91	картометрический, 0.2 м	—
74	299627.99	2245854.17	картометрический, 0.2 м	—
75	299645.92	2245772.32	картометрический, 0.2 м	—
76	299701.49	2245602.13	картометрический, 0.2 м	—
77	299723.31	2245473.02	картометрический, 0.2 м	—
78	299745.29	2245417.7	картометрический, 0.2 м	—
79	299772.62	2245313.64	картометрический, 0.2 м	—

Сведения о границах охранной зоны газораспределительной сети				
Сооружение (межпоселковый газопровод высокого давления от с. Медное до д. Мухино Калининского района Тверской области), назначение: иное сооружение (газоснабжение), протяженность 6068 м, адрес (местонахождение) объекта: обл. Тверская, р-н Калининский, Медновское с/п (наименование объекта)				
Сведения о местоположении границ охранной зоны газораспределительной сети				
80	299769.85	2244877.44	картометрический, 0.2 м	—
81	299720.87	2244708.27	картометрический, 0.2 м	—
82	299731.28	2244693.34	картометрический, 0.2 м	—
83	299700.04	2244453.28	картометрический, 0.2 м	—
84	299588.85	2244460.15	картометрический, 0.2 м	—
85	299589.25	2244468.91	картометрический, 0.2 м	—
86	299567.47	2244469.9	картометрический, 0.2 м	—
87	299566.51	2244448.72	картометрический, 0.2 м	—
88	299588.28	2244447.73	картометрический, 0.2 м	—
89	299588.67	2244456.16	картометрический, 0.2 м	—
90	299703.52	2244449.06	картометрический, 0.2 м	—
91	299735.44	2244694.35	картометрический, 0.2 м	—
92	299725.24	2244708.99	картометрический, 0.2 м	—
93	299773.84	2244876.86	картометрический, 0.2 м	—
94	299776.63	2245314.15	картометрический, 0.2 м	—
95	299749.1	2245418.95	картометрический, 0.2 м	—
96	299727.18	2245474.11	картометрический, 0.2 м	—
97	299705.38	2245603.09	картометрический, 0.2 м	—
98	299649.79	2245773.37	картометрический, 0.2 м	—
99	299631.97	2245854.7	картометрический, 0.2 м	—
100	299626.83	2245955.3	картометрический, 0.2 м	—
101	299631.44	2245967.92	картометрический, 0.2 м	—
102	299628.9	2245999.85	картометрический, 0.2 м	—
103	299627.74	2246006.54	картометрический, 0.2 м	—
104	299628	2246008.44	картометрический, 0.2 м	—
105	299636.9	2246026.4	картометрический, 0.2 м	—
106	299638.18	2246032.23	картометрический, 0.2 м	—
107	299638.67	2246077.78	картометрический, 0.2 м	—
108	299634.09	2246125.61	картометрический, 0.2 м	—
109	299662.45	2246226.49	картометрический, 0.2 м	—
110	299648.98	2246254.69	картометрический, 0.2 м	—
111	299581.5	2246264.82	картометрический, 0.2 м	—
112	299541.36	2246417.82	картометрический, 0.2 м	—
113	299535.02	2246628.67	картометрический, 0.2 м	—
114	299634.63	2246655.06	картометрический, 0.2 м	—
1	299633.61	2246658.93	картометрический, 0.2 м	—

Сведения о границах охранной зоны газораспределительной сети	
Сооружение (межпоселковый газопровод высокого давления от с. Медное до д. Мухино Калининского района Тверской области), назначение: иное сооружение (газоснабжение), протяженность 6068 м, адрес (местонахождение) объекта: обл. Тверская, р-н Калининский, Медновское с/п (наименование объекта)	
Графическое описание местоположения границ охранной зоны газораспределительной сети Обзорная схема	
Используемые условные знаки и обозначения: <div style="display: flex; align-items: center; gap: 10px;"> <div style="border: 1px solid black; width: 20px; height: 10px; display: inline-block;"></div> - граница охранной зоны газопровода </div> <div style="display: flex; align-items: center; gap: 10px;"> <div style="border-top: 1px dashed black; width: 20px; display: inline-block;"></div> - граница квартала кадастрового деления </div> <div style="display: flex; align-items: center; gap: 10px;"> 69:00:0000000 - номер квартала кадастрового деления </div>	

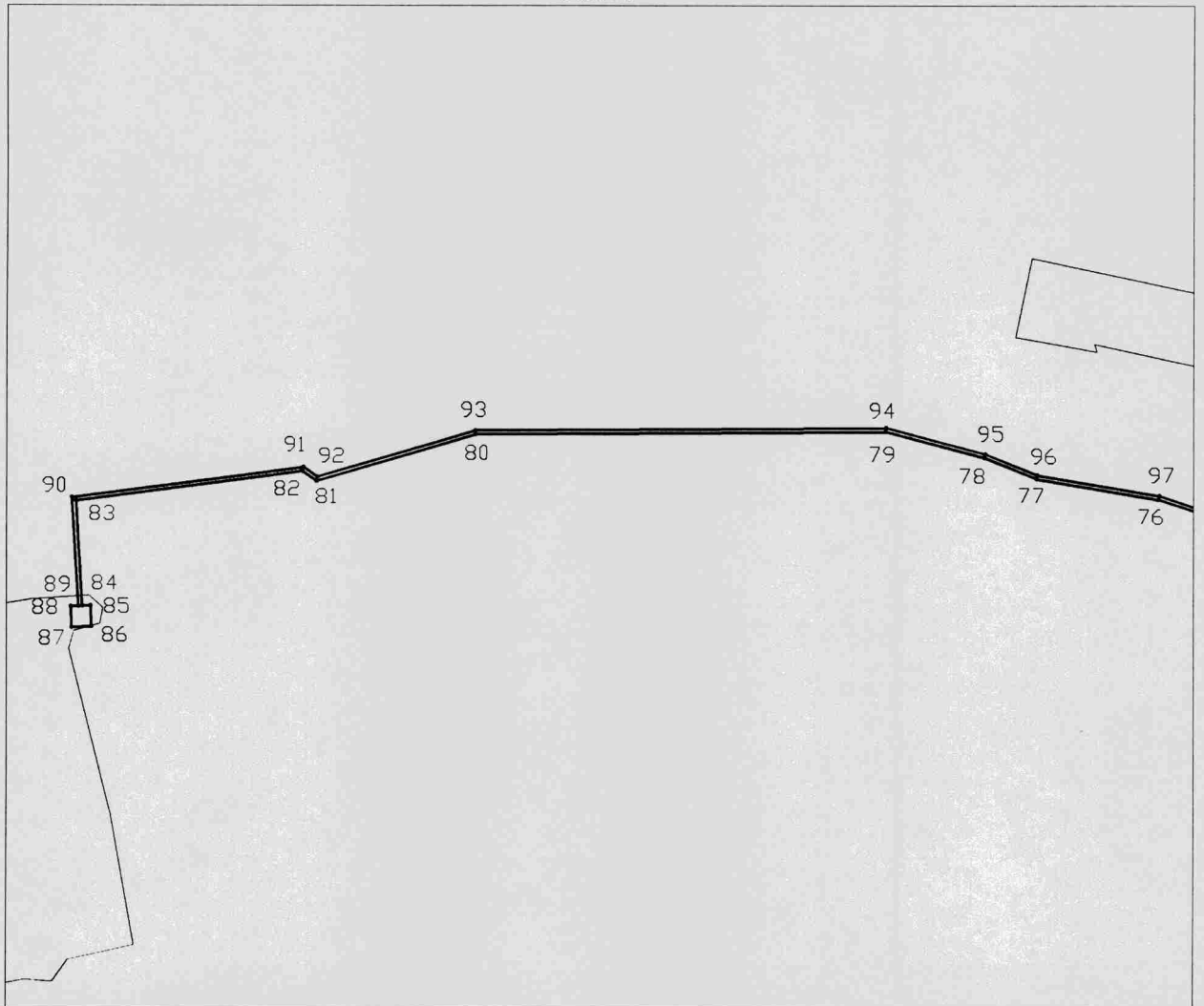
Сведения о границах охранной зоны газораспределительной сети

Сооружение (межпоселковый газопровод высокого давления от с. Медное до д. Мухино Калининского района Тверской области), назначение: иное сооружение (газоснабжение), протяженность 6068 м, адрес (местонахождение) объекта: обл. Тверская, р-н Калининский, Медновское с/п

(наименование объекта)

Графическое описание местоположения границ охранной зоны газораспределительной сети


Лист 1



Используемые условные знаки и обозначения:



- граница охранной зоны газопровода



- граница квартала кадастрового деления

69:00:0000000 - номер квартала кадастрового деления

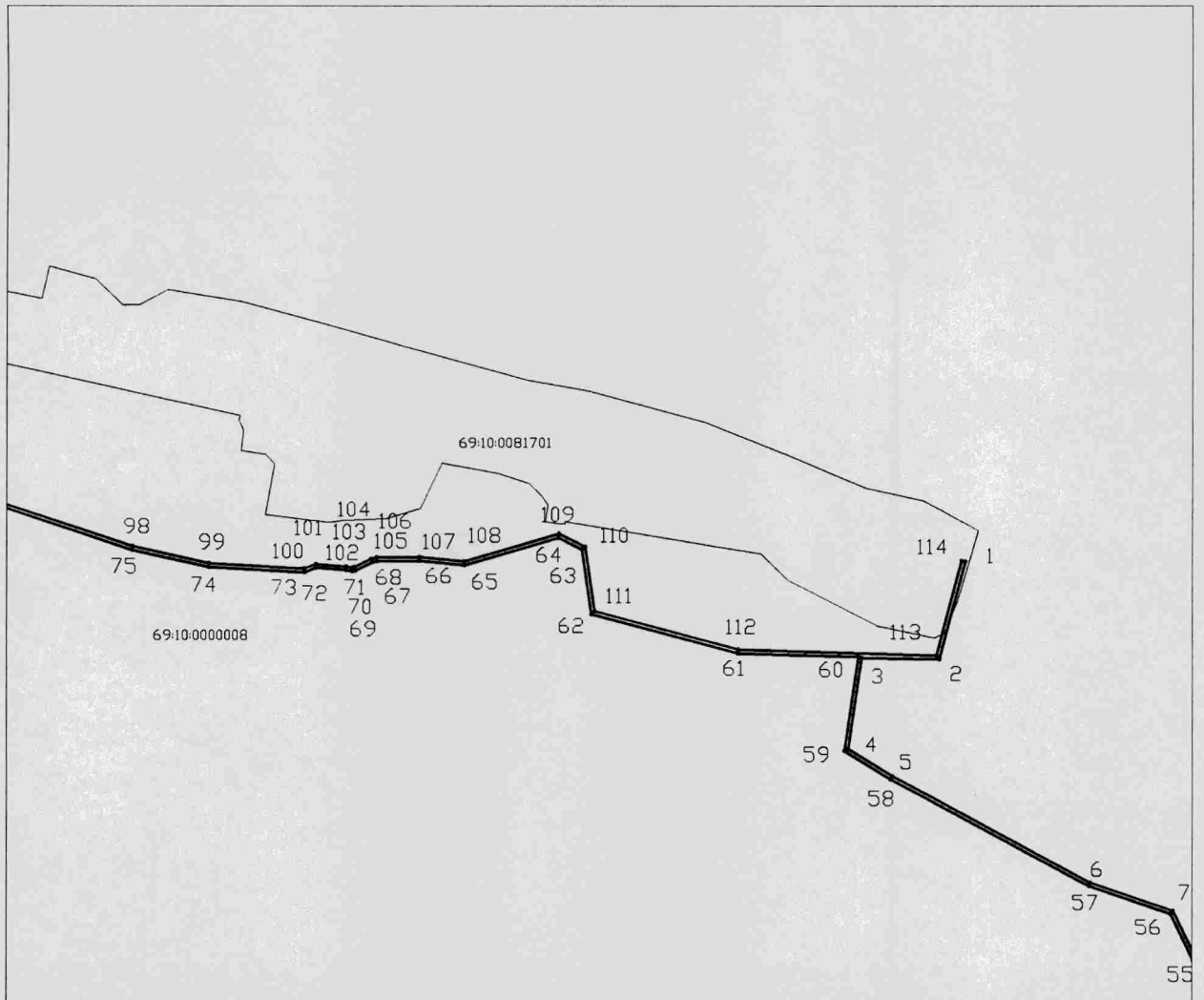
Сведения о границах охранной зоны газораспределительной сети

Сооружение (межпоселковый газопровод высокого давления от с. Медное до д. Мухино Калининского района Тверской области), назначение: иное сооружение (газоснабжение), протяженность 6068 м, адрес (местонахождение) объекта: обл. Тверская, р-н Калининский, Медновское с/п


(наименование объекта)

Графическое описание местоположения границ охранной зоны газораспределительной сети

Лист 2



Используемые условные знаки и обозначения:



- граница охранной зоны газопровода



- граница квартала кадастрового деления

69:00:0000000 - номер квартала кадастрового деления

Сведения о границах охранной зоны газораспределительной сети


Сооружение (межпоселковый газопровод высокого давления от с. Медное до д. Мухино Калининского района Тверской области), назначение: иное сооружение (газоснабжение), протяженность 6068 м, адрес (местонахождение) объекта: обл. Тверская, р-н Калининский, Медновское с/п (наименование объекта)

Графическое описание местоположения границ охранной зоны газораспределительной сети

Лист 3



Используемые условные знаки и обозначения:



- граница охранной зоны газопровода



- граница квартала кадастрового деления

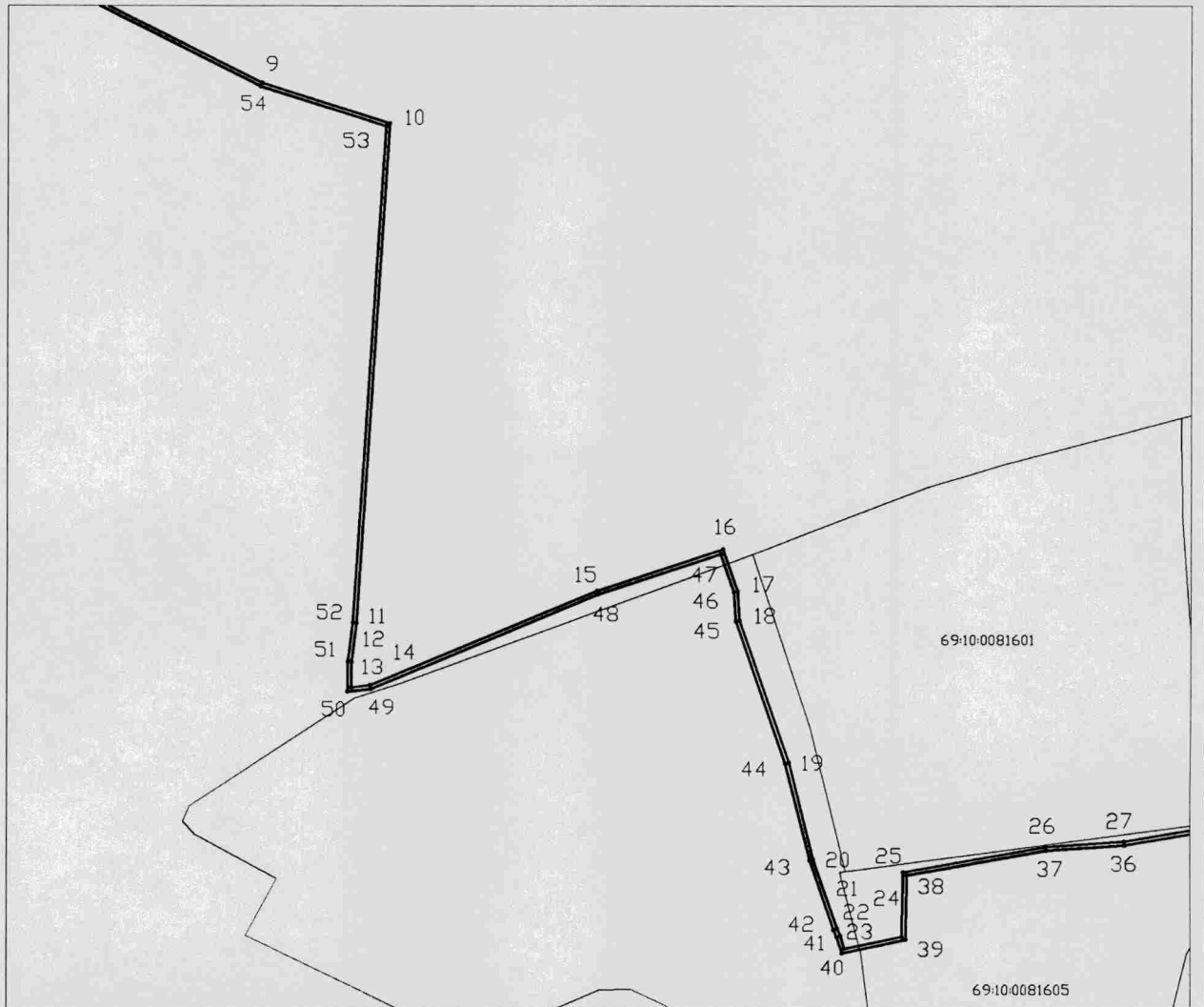
69:00:0000000 - номер квартала кадастрового деления

Сведения о границах охранной зоны газораспределительной сети


Сооружение (межпоселковый газопровод высокого давления от с. Медное до д. Мухино Калининского района Тверской области), назначение: иное сооружение (газоснабжение), протяженность 6068 м, адрес (местонахождение) объекта: обл. Тверская, р-н Калининский, Медновское с/п (наименование объекта)

Графическое описание местоположения границ охранной зоны газораспределительной сети


Лист 4



Используемые условные знаки и обозначения:



- граница охранной зоны газопровода



- граница квартала кадастрового деления

69:00:0000000 - номер квартала кадастрового деления

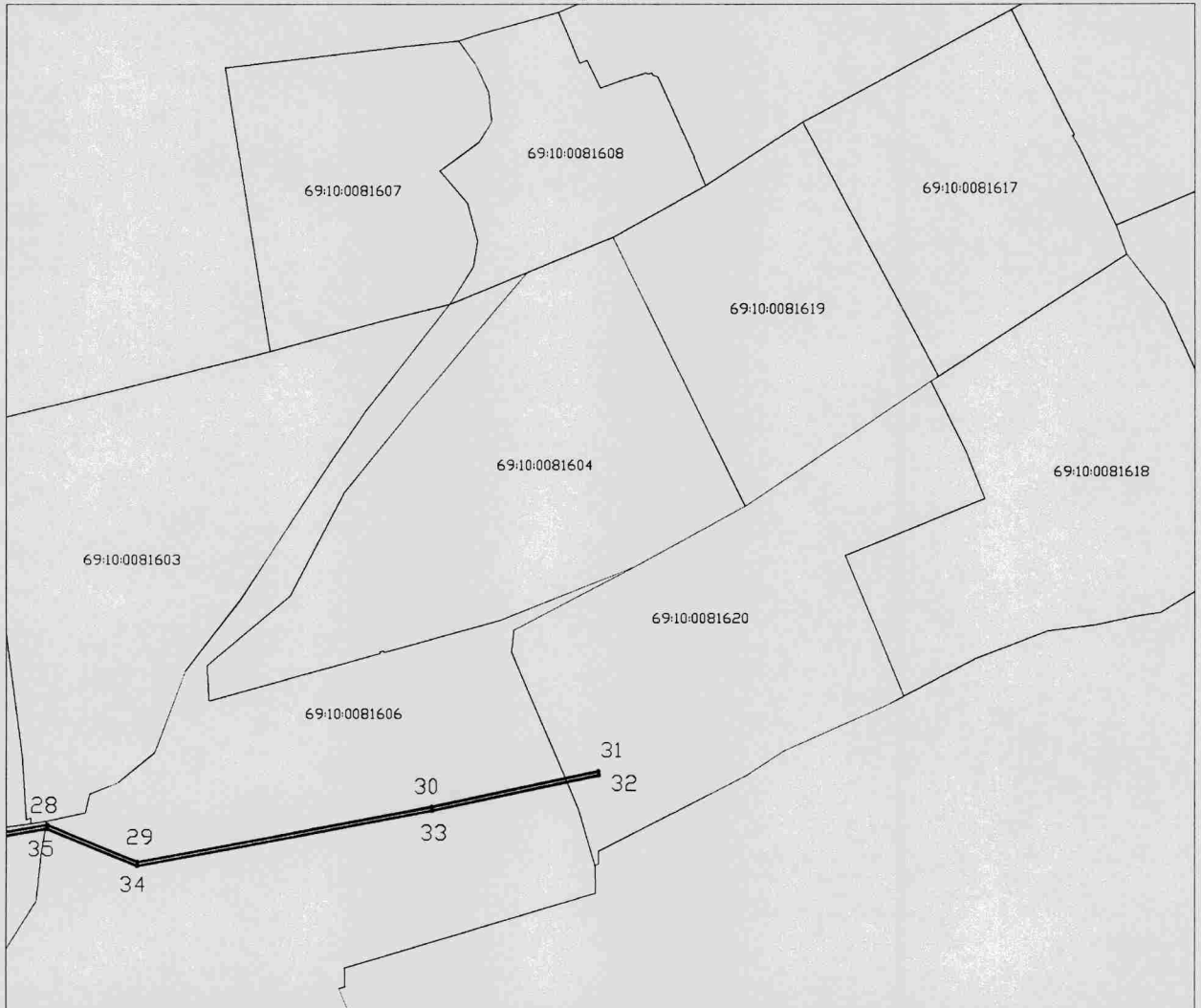
Сведения о границах охранной зоны газораспределительной сети

Сооружение (межпоселковый газопровод высокого давления от с. Медное до д. Мухино Калининского района Тверской области), назначение: иное сооружение (газоснабжение), протяженность 6068 м, адрес (местонахождение) объекта: обл. Тверская, р-н Калининский, Медновское с/п


(наименование объекта)

Графическое описание местоположения границ охранной зоны газораспределительной сети

Лист 5



Используемые условные знаки и обозначения:



- граница охранной зоны газопровода



- граница квартала кадастрового деления

69:00:0000000 - номер квартала кадастрового деления

Приложение 17
к постановлению Правительства
Тверской области
от 27.10.2016 № 335-пп

Сведения о границах охранной зоны газораспределительной сети		
<p>Мостовой переход через р. Волга на км 176 (1-я очередь) автомобильной дороги М-10 от Москвы через Тверь, Новгород до С.-Петербурга, Тверская область. Газопровод среднего давления и ЭХЗ, назначение: сооружения трубопроводного транспорта, протяженность 1468 м, адрес (местонахождение) объекта: обл. Тверская, г. Тверь, пр-кт 50 лет Октября (кадастровый № земельного участка 69:40:03:00:09:0001) Пролетарского района</p>		
(наименование объекта)		
Сведения об охранной зоне газораспределительной сети		
№ п/п	Характеристики зоны	Описание характеристик
1	Местоположение зоны	<p>Местоположение: Тверская область, г. Тверь Вид зоны: Охранная зона инженерных коммуникаций Тип зоны: Охранная зона газопровода Номер зоны: б/н Индекс зоны: - Охраняемый объект: «Мостовой переход через р. Волга на км 176 (1-я очередь) автомобильной дороги М-10 от Москвы через Тверь, Новгород до С.-Петербурга, Тверская область. Газопровод среднего давления и ЭХЗ, назначение: сооружения трубопроводного транспорта, протяженность 1468 м, адрес (местонахождение) объекта: обл. Тверская, г. Тверь, пр-кт 50 лет Октября (кадастровый № земельного участка 69:40:03:00:09:0001) Пролетарского района»</p>
2	Площадь зоны +/- величина погрешности определения площади (Р +/- Дельта Р)	5797 кв. м ± 27 кв. м
3	Иные характеристики зоны	<p>Ограничение использования объектов недвижимости в границах охранной зоны предусмотрено пунктом 14 Правил охраны газораспределительных сетей, утвержденных постановлением Правительства Российской Федерации от 20.11.2000 № 878 (далее – Правила), согласно которому на земельные участки, входящие в охранные зоны газораспределительных сетей, в целях предупреждения их повреждения или нарушения условий их нормальной эксплуатации налагаются ограничения (обременения), которыми запрещается лицам, указанным в пункте 2 Правил:</p> <p>а) строить объекты жилищно-гражданского и производственного назначения;</p> <p>б) сносить и реконструировать мосты, коллекторы, автомобильные и железные дороги с расположенными на них газораспределительными сетями без предварительного выноса этих газопроводов по согласованию с эксплуатационными организациями;</p> <p>в) разрушать берегоукрепительные сооружения, водопропускные устройства, земляные и иные сооружения, предохраняющие газораспределительные сети от разрушений;</p> <p>г) перемещать, повреждать, засыпать и уничтожать опознавательные знаки, контрольно-измерительные пункты и другие устройства газораспределительных сетей;</p> <p>д) устраивать свалки и склады, разливать растворы кислот, солей, щелочей и других химически активных веществ;</p> <p>е) огораживать и перегораживать охранные зоны, препятствовать</p>

Сведения о границах охранной зоны газораспределительной сети

Мостовой переход через р. Волга на км 176 (1-я очередь) автомобильной дороги М-10 от Москвы через Тверь, Новгород до С.-Петербурга, Тверская область. Газопровод среднего давления и ЭХЗ, назначение: сооружения трубопроводного транспорта, протяженность 1468 м, адрес (местонахождение) объекта: обл. Тверская, г. Тверь, пр-кт 50 лет Октября (кадастровый № земельного участка 69:40:03:00:09:0001) Пролетарского района

(наименование объекта)

Сведения об охранной зоне газораспределительной сети

№ п/п	Характеристики зоны	Описание характеристик
		<p>доступу персонала эксплуатационных организаций к газораспределительным сетям, проведению обслуживания и устранению повреждений газораспределительных сетей;</p> <p>ж) разводить огонь и размещать источники огня;</p> <p>з) рыть погреба, копать и обрабатывать почву сельскохозяйственными и мелиоративными орудиями и механизмами на глубину более 0,3 м;</p> <p>и) открывать калитки и двери газорегуляторных пунктов, станций катодной и дренажной защиты, люки подземных колодцев, включать или отключать электроснабжение средств связи, освещения и систем телемеханики;</p> <p>к) набрасывать, приставлять и привязывать к опорам и надземным газопроводам, ограждениям и зданиям газораспределительных сетей посторонние предметы, лестницы, влезать на них;</p> <p>л) самовольно подключаться к газораспределительным сетям</p>

Сведения о границах охранной зоны газораспределительной сети				
Мостовой переход через р. Волга на км 176 (1-я очередь) автомобильной дороги М-10 от Москвы через Тверь, Новгород до С.-Петербурга, Тверская область. Газопровод среднего давления и ЭХЗ, назначение: сооружения трубопроводного транспорта, протяженность 1468 м, адрес (местонахождение) объекта: обл. Тверская, г. Тверь, пр-кт 50 лет Октября (кадастровый № земельного участка 69:40:03:00:09:0001) Пролетарского района				
(наименование объекта)				
Сведения о местоположении границ охранной зоны газораспределительной сети				
1. Система координат: СК кадастрового округа, зона 2				
2. Перечень координат характерных точек границ охранной зоны газораспределительной сети				
Обозначение характерных точек границы	Координаты, м		Метод определения координат и средняя квадратическая погрешность положения характерной точки, (M _p), м	Описание закрепления точки
	X	Y		
1	289084,98	2269329,59	картометрический, 0.1 м	—
2	289098,54	2269322,43	картометрический, 0.1 м	—
3	289097,41	2269319,34	картометрический, 0.1 м	—
4	289054,9	2269230,93	картометрический, 0.1 м	—
5	289051,3	2269224,22	картометрический, 0.1 м	—
6	289115,17	2269182,12	картометрический, 0.1 м	—
7	289130,29	2269174,13	картометрический, 0.1 м	—
8	289150,97	2269163,65	картометрический, 0.1 м	—
9	289193,67	2269147,12	картометрический, 0.1 м	—
10	289243,35	2269125,69	картометрический, 0.1 м	—
11	289285,95	2269106,79	картометрический, 0.1 м	—
12	289286,73	2269108,41	картометрический, 0.1 м	—
13	289290,33	2269106,66	картометрический, 0.1 м	—
14	289289,69	2269105,35	картометрический, 0.1 м	—
15	289304,26	2269100,44	картометрический, 0.1 м	—
16	289339,35	2269088,63	картометрический, 0.1 м	—
17	289370,23	2269078,22	картометрический, 0.1 м	—
18	289394,16	2269071,76	картометрический, 0.1 м	—
19	289444,56	2269058,16	картометрический, 0.1 м	—
20	289453,12	2269056,32	картометрический, 0.1 м	—
21	289545,42	2269032,63	картометрический, 0.1 м	—
22	289559,97	2269040,61	картометрический, 0.1 м	—
23	289579,89	2269039,04	картометрический, 0.1 м	—
24	289605,78	2269035,15	картометрический, 0.1 м	—
25	289622,74	2269031,77	картометрический, 0.1 м	—
26	289668,02	2269023,85	картометрический, 0.1 м	—
27	289758,72	2269012,05	картометрический, 0.1 м	—
28	289769,28	2269010,15	картометрический, 0.1 м	—
29	289773,32	2269036,47	картометрический, 0.1 м	—
30	289800,76	2269032,06	картометрический, 0.1 м	—
31	289801,64	2269040,56	картометрический, 0.1 м	—
32	289805,91	2269072,27	картометрический, 0.1 м	—
33	289815,15	2269121,63	картометрический, 0.1 м	—
34	289815,96	2269133,32	картометрический, 0.1 м	—
35	289813,35	2269136,73	картометрический, 0.1 м	—
36	289811,47	2269148,03	картометрический, 0.1 м	—

Сведения о границах охранной зоны газораспределительной сети				
Мостовой переход через р. Волга на км 176 (1-я очередь) автомобильной дороги М-10 от Москвы через Тверь, Новгород до С.-Петербурга, Тверская область. Газопровод среднего давления и ЭХЗ, назначение: сооружения трубопроводного транспорта, протяженность 1468 м, адрес (местонахождение) объекта: обл. Тверская, г. Тверь, пр-кт 50 лет Октября (кадастровый № земельного участка 69:40:03:00:09:0001) Пролетарского района				
(наименование объекта)				
Сведения о местоположении границ охранной зоны газораспределительной сети				
37	289813,72	2269164,76	картометрический, 0.1 м	—
38	289815,13	2269171,45	картометрический, 0.1 м	—
39	289819,6	2269170,91	картометрический, 0.1 м	—
40	289824,44	2269221,36	картометрический, 0.1 м	—
41	289880,71	2269223,11	картометрический, 0.1 м	—
42	289880,68	2269226,4	картометрический, 0.1 м	—
43	289881,38	2269235,92	картометрический, 0.1 м	—
44	289878,84	2269236,11	картометрический, 0.1 м	—
45	289878,98	2269237,93	картометрический, 0.1 м	—
46	289868,09	2269239,12	картометрический, 0.1 м	—
47	289870,12	2269264,28	картометрический, 0.1 м	—
48	289868,57	2269264,43	картометрический, 0.1 м	—
49	289868,97	2269268,41	картометрический, 0.1 м	—
50	289874,42	2269267,87	картометрический, 0.1 м	—
51	289872,39	2269242,67	картометрический, 0.1 м	—
52	289883,27	2269241,48	картометрический, 0.1 м	—
53	289882,98	2269237,71	картометрический, 0.1 м	—
54	289886,06	2269237,4	картометрический, 0.1 м	—
55	289885,74	2269233,44	картометрический, 0.1 м	—
56	289885,21	2269233,49	картометрический, 0.1 м	—
57	289884,68	2269226,36	картометрический, 0.1 м	—
58	289884,8	2269224,2	картометрический, 0.1 м	—
59	289884,41	2269219,12	картометрический, 0.1 м	—
60	289828,08	2269217,47	картометрический, 0.1 м	—
61	289823,19	2269166,45	картометрический, 0.1 м	—
62	289818,29	2269167,04	картометрический, 0.1 м	—
63	289817,67	2269164,08	картометрический, 0.1 м	—
64	289815,52	2269148,1	картометрический, 0.1 м	—
65	289817,14	2269138,37	картометрический, 0.1 м	—
66	289820,05	2269134,56	картометрический, 0.1 м	—
67	289819,12	2269121,12	картометрический, 0.1 м	—
68	289809,87	2269071,64	картометрический, 0.1 м	—
69	289805,62	2269040,1	картометрический, 0.1 м	—
70	289804,7	2269030,86	картометрический, 0.1 м	—
71	289802,79	2269022,61	картометрический, 0.1 м	—
72	289848,35	2269015,48	картометрический, 0.1 м	—
73	289833,49	2268912,23	картометрический, 0.1 м	—
74	289831,89	2268886,87	картометрический, 0.1 м	—
75	289831,37	2268883,96	картометрический, 0.1 м	—
76	289831,1	2268882,43	картометрический, 0.1 м	—
77	289831,1	2268880,95	картометрический, 0.1 м	—

Сведения о границах охранной зоны газораспределительной сети				
Мостовой переход через р. Волга на км 176 (1-я очередь) автомобильной дороги М-10 от Москвы через Тверь, Новгород до С.-Петербурга, Тверская область. Газопровод среднего давления и ЭХЗ, назначение: сооружения трубопроводного транспорта, протяженность 1468 м, адрес (местонахождение) объекта: обл. Тверская, г. Тверь, пр-кт 50 лет Октября (кадастровый № земельного участка 69:40:03:00:09:0001) Пролетарского района				
(наименование объекта)				
Сведения о местоположении границ охранной зоны газораспределительной сети				
78	289827,1	2268880,94	картометрический, 0.1 м	—
79	289827,1	2268882,56	картометрический, 0.1 м	—
80	289824,93	2268882,81	картометрический, 0.1 м	—
81	289825,39	2268886,78	картометрический, 0.1 м	—
82	289827,76	2268886,51	картометрический, 0.1 м	—
83	289829,5	2268912,64	картометрический, 0.1 м	—
84	289843,83	2269012,14	картометрический, 0.1 м	—
85	289798,12	2269019,29	картометрический, 0.1 м	—
86	289799,75	2269028,17	картометрический, 0.1 м	—
87	289776,66	2269031,86	картометрический, 0.1 м	—
88	289772,61	2269005,49	картометрический, 0.1 м	—
89	289758,1	2269008,1	картометрический, 0.1 м	—
90	289667,42	2269019,89	картометрический, 0.1 м	—
91	289622	2269027,84	картометрический, 0.1 м	—
92	289605,09	2269031,21	картометрический, 0.1 м	—
93	289579,43	2269035,06	картометрический, 0.1 м	—
94	289560,85	2269036,53	картометрический, 0.1 м	—
95	289545,95	2269028,37	картометрический, 0.1 м	—
96	289452,2	2269052,43	картометрический, 0.1 м	—
97	289443,61	2269054,28	картометрический, 0.1 м	—
98	289393,12	2269067,9	картометрический, 0.1 м	—
99	289369,07	2269074,39	картометрический, 0.1 м	—
100	289338,07	2269084,84	картометрический, 0.1 м	—
101	289302,99	2269096,65	картометрический, 0.1 м	—
102	289286,18	2269102,32	картометрический, 0.1 м	—
103	289241,75	2269122,02	картометрический, 0.1 м	—
104	289192,16	2269143,42	картометрический, 0.1 м	—
105	289149,34	2269159,99	картометрический, 0.1 м	—
106	289128,46	2269170,57	картометрический, 0.1 м	—
107	289113,13	2269178,67	картометрический, 0.1 м	—
108	289046,05	2269222,89	картометрический, 0.1 м	—
109	289051,34	2269232,74	картометрический, 0.1 м	—
110	289093,56	2269320,54	картометрический, 0.1 м	—
111	289083,11	2269326,05	картометрический, 0.1 м	—
1	289084,98	2269329,59	картометрический, 0.1 м	—

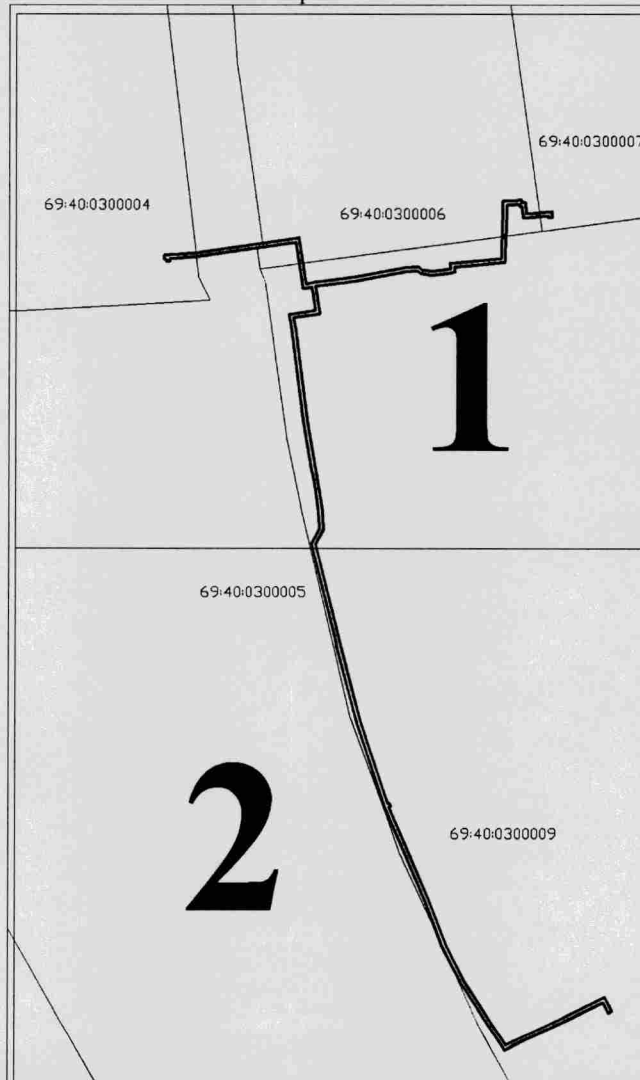
Сведения о границах охранной зоны газораспределительной сети

Мостовой переход через р. Волга на км 176 (1-я очередь) автомобильной дороги М-10 от Москвы через Тверь, Новгород до С.-Петербурга, Тверская область. Газопровод среднего давления и ЭХЗ, назначение: сооружения трубопроводного транспорта, протяженность 1468 м, адрес (местонахождение) объекта: обл. Тверская, г. Тверь, пр-кт 50 лет Октября (кадастровый № земельного участка 69:40:03:00:09:0001) Пролетарского района



(наименование объекта)

Графическое описание местоположения границ охранной зоны газораспределительной сети

Обзорная схема



Используемые условные знаки и обозначения:

-  - граница охранной зоны газопровода
-  - граница квартала кадастрового деления
- 69:00:0000000 - номер квартала кадастрового деления

Сведения о границах охранной зоны газораспределительной сети

Мостовой переход через р. Волга на км 176 (1-я очередь) автомобильной дороги М-10 от Москвы через Тверь, Новгород до С.-Петербурга, Тверская область. Газопровод среднего давления и ЭХЗ, назначение: сооружения трубопроводного транспорта, протяженность 1468 м, адрес (местонахождение) объекта: обл. Тверская, г. Тверь, пр-кт 50 лет Октября (кадастровый № земельного участка 69:40:03:00:09:0001)

Пролетарского района
(наименование объекта)

Графическое описание местоположения границ охранной зоны газораспределительной сети

Лист 1



Используемые условные знаки и обозначения:

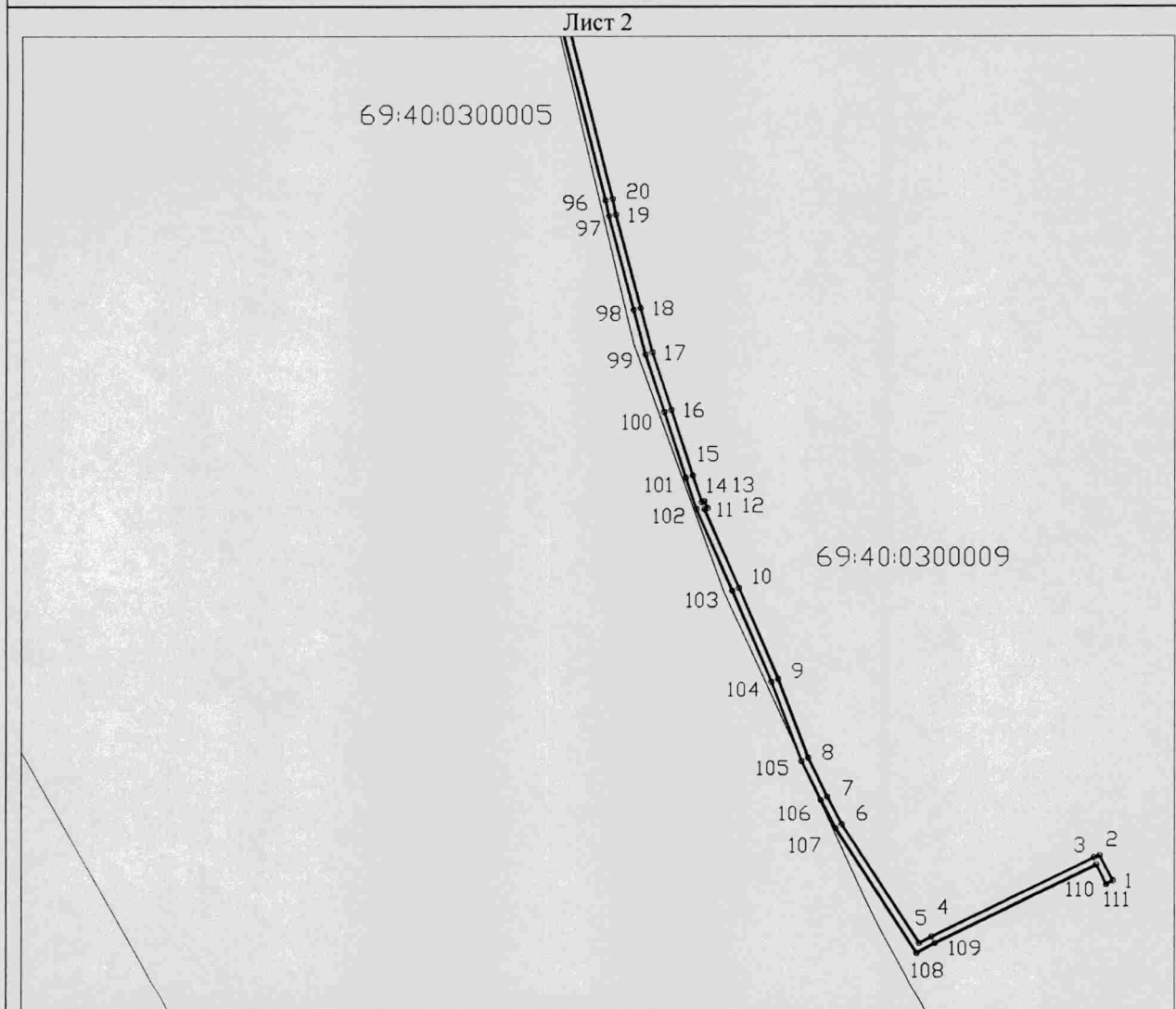
- граница охранной зоны газопровода
- граница квартала кадастрового деления
- 69:00:0000000 - номер квартала кадастрового деления

Сведения о границах охранной зоны газораспределительной сети


Мостовой переход через р. Волга на км 176 (1-я очередь) автомобильной дороги М-10 от Москвы через Тверь, Новгород до С.-Петербурга, Тверская область. Газопровод среднего давления и ЭХЗ, назначение: сооружения трубопроводного транспорта, протяженность 1468 м, адрес (местонахождение) объекта: обл. Тверская, г. Тверь, пр-кт 50 лет Октября (кадастровый № земельного участка 69:40:03:00:09:0001) Пролетарского района

(наименование объекта)

Графическое описание местоположения границ охранной зоны газораспределительной сети



Используемые условные знаки и обозначения:



- граница охранной зоны газопровода



- граница квартала кадастрового деления

69:00:0000000 - номер квартала кадастрового деления

Приложение 18
к постановлению Правительства
Тверской области
от 27.10.2016 № 335-пп

Сведения о границах охранной зоны газораспределительной сети		
Внутрипоселковый газопровод низкого давления по д. Лапино Тургиновского с/п Калининского района Тверской области, назначение: сооружения трубопроводного транспорта, протяженность 2722 м, адрес (местонахождение) объекта: Тверская обл., р-н Калининский район, с/п Тургиновское, д. Лапино		
(наименование объекта)		
Сведения об охранной зоне газораспределительной сети		
№ п/п	Характеристики зоны	Описание характеристик
1	Местоположение зоны	Местоположение: Тверская область, Калининский р-н Вид зоны: Охранная зона инженерных коммуникаций Тип зоны: Охранная зона газопровода Номер зоны: б/н Индекс зоны: - Охраняемый объект: «Внутрипоселковый газопровод низкого давления по д. Лапино Тургиновского с/п Калининского района Тверской области, назначение: сооружения трубопроводного транспорта, протяженность 2722 м, адрес (местонахождение) объекта: Тверская обл., р-н Калининский район, с/п Тургиновское, д. Лапино»
2	Площадь зоны +/- величина погрешности определения площади (Р +/- Дельта Р)	11260 кв. м ± 74 кв. м
3	Иные характеристики зоны	Ограничение использования объектов недвижимости в границах охранной зоны предусмотрено пунктом 14 Правил охраны газораспределительных сетей, утвержденных постановлением Правительства Российской Федерации от 20.11.2000 № 878 (далее – Правила), согласно которому на земельные участки, входящие в охранные зоны газораспределительных сетей, в целях предупреждения их повреждения или нарушения условий их нормальной эксплуатации налагаются ограничения (обременения), которыми запрещается лицам, указанным в пункте 2 Правил: а) строить объекты жилищно-гражданского и производственного назначения; б) сносить и реконструировать мосты, коллекторы, автомобильные и железные дороги с расположенными на них газораспределительными сетями без предварительного выноса этих газопроводов по согласованию с эксплуатационными организациями; в) разрушать берегоукрепительные сооружения, водопропускные устройства, земляные и иные сооружения, предохраняющие газораспределительные сети от разрушений; г) перемещать, повреждать, засыпать и уничтожать опознавательные знаки, контрольно-измерительные пункты и другие устройства газораспределительных сетей; д) устраивать свалки и склады, разливать растворы кислот, солей, щелочей и других химически активных веществ; е) огораживать и перегораживать охранные зоны, препятствовать доступу персонала эксплуатационных организаций к газораспределительным сетям, проведению обслуживания и устранению повреждений газораспределительных сетей; ж) разводить огонь и размещать источники огня;

Сведения о границах охранной зоны газораспределительной сети		
Внутрипоселковый газопровод низкого давления по д. Лапино Тургиновского с/п Калининского района Тверской области, назначение: сооружения трубопроводного транспорта, протяженность 2722 м, адрес (местонахождение) объекта: Тверская обл., р-н Калининский район, с/п Тургиновское, д. Лапино		
(наименование объекта)		
Сведения об охранной зоне газораспределительной сети		
№ п/п	Характеристики зоны	Описание характеристик
		з) рыть погреба, копать и обрабатывать почву сельскохозяйственными и мелиоративными орудиями и механизмами на глубину более 0,3 м; и) открывать калитки и двери газорегуляторных пунктов, станций катодной и дренажной защиты, люки подземных колодцев, включать или отключать электроснабжение средств связи, освещения и систем телемеханики; к) набрасывать, приставлять и привязывать к опорам и надземным газопроводам, ограждениям и зданиям газораспределительных сетей посторонние предметы, лестницы, влезать на них; л) самовольно подключаться к газораспределительным сетям

Сведения о границах охранной зоны газораспределительной сети				
Внутрипоселковый газопровод низкого давления по д. Лапино Тургиновского с/п Калининского района Тверской области, назначение: сооружения трубопроводного транспорта, протяженность 2722 м, адрес (местонахождение) объекта: Тверская обл., р-н Калининский район, с/п Тургиновское, д. Лапино				
(наименование объекта)				
Сведения о местоположении границ охранной зоны газораспределительной сети				
1. Система координат: СК кадастрового округа, зона 2				
2. Перечень координат характерных точек границ охранной зоны газораспределительной сети				
Обозначение характерных точек границы	Координаты, м		Метод определения координат и средняя квадратическая погрешность положения характерной точки, (M _i), м	Описание закрепления точки
	X	Y		
1	249166.99	2288844.97	картометрический, 0.2 м	—
2	249153.2	2288849.54	картометрический, 0.2 м	—
3	249146.35	2288848.33	картометрический, 0.2 м	—
4	249000.89	2288903.47	картометрический, 0.2 м	—
5	248966.48	2288911.98	картометрический, 0.2 м	—
6	248939.04	2288924.04	картометрический, 0.2 м	—
7	248933.22	2288939.2	картометрический, 0.2 м	—
8	248926.81	2288942.06	картометрический, 0.2 м	—
9	248955.65	2288995.56	картометрический, 0.2 м	—
10	249101.23	2289273.72	картометрический, 0.2 м	—
11	249075.77	2289288.23	картометрический, 0.2 м	—
12	249017.86	2289331.65	картометрический, 0.2 м	—
13	248998.45	2289346.15	картометрический, 0.2 м	—
14	248920.86	2289380.11	картометрический, 0.2 м	—
15	248910.29	2289379.63	картометрический, 0.2 м	—
16	248885.88	2289388.11	картометрический, 0.2 м	—
17	248856	2289391.35	картометрический, 0.2 м	—
18	248853.45	2289393.74	картометрический, 0.2 м	—
19	248852.1	2289392.06	картометрический, 0.2 м	—
20	248834.77	2289370.5	картометрический, 0.2 м	—
21	248865.2	2289292.29	картометрический, 0.2 м	—
22	248866.25	2289229.56	картометрический, 0.2 м	—
23	248855.5	2289191.94	картометрический, 0.2 м	—
24	248809.33	2289067.78	картометрический, 0.2 м	—
25	248796.06	2289026.68	картометрический, 0.2 м	—
26	248755.35	2288999.17	картометрический, 0.2 м	—
27	248731.86	2288980.57	картометрический, 0.2 м	—
28	248693.78	2288937.08	картометрический, 0.2 м	—
29	248611.95	2288838.47	картометрический, 0.2 м	—
30	248634.16	2288820.51	картометрический, 0.2 м	—
31	248512.61	2288665.44	картометрический, 0.2 м	—
32	248515.76	2288662.97	картометрический, 0.2 м	—
33	248639.74	2288821.14	картометрический, 0.2 м	—
34	248617.62	2288839.03	картометрический, 0.2 м	—
35	248696.83	2288934.48	картометрический, 0.2 м	—
36	248734.63	2288977.66	картометрический, 0.2 м	—
37	248757.71	2288995.94	картометрический, 0.2 м	—

Сведения о границах охранной зоны газораспределительной сети				
Внутрипоселковый газопровод низкого давления по д. Лапино Тургиновского с/п Калининского района Тверской области, назначение: сооружения трубопроводного транспорта, протяженность 2722 м, адрес (местонахождение) объекта: Тверская обл., р-н Калининский район, с/п Тургиновское, д. Лапино (наименование объекта)				
Сведения о местоположении границ охранной зоны газораспределительной сети				
38	248795.12	2289021.06	картометрический, 0.2 м	—
39	248796.26	2288982.15	картометрический, 0.2 м	—
40	248809.15	2288958.7	картометрический, 0.2 м	—
41	248831.63	2288935.57	картометрический, 0.2 м	—
42	248834.5	2288938.36	картометрический, 0.2 м	—
43	248812.39	2288961.1	картометрический, 0.2 м	—
44	248800.24	2288983.22	картометрический, 0.2 м	—
45	248799.45	2289018.5	картометрический, 0.2 м	—
46	248798.57	2289023.14	картометрический, 0.2 м	—
47	248800.3	2289026.38	картометрический, 0.2 м	—
48	248811.85	2289062.49	картометрический, 0.2 м	—
49	248815.12	2289052.84	картометрический, 0.2 м	—
50	248821.37	2289048.48	картометрический, 0.2 м	—
51	248878.99	2289028.28	картометрический, 0.2 м	—
52	248919.46	2289009.85	картометрический, 0.2 м	—
53	248939	2289002.34	картометрический, 0.2 м	—
54	248951.18	2288995.7	картометрический, 0.2 м	—
55	248922.26	2288942.06	картометрический, 0.2 м	—
56	248912.74	2288924.43	картометрический, 0.2 м	—
57	248897.09	2288893.77	картометрический, 0.2 м	—
58	248870.1	2288848.81	картометрический, 0.2 м	—
59	248783.21	2288704.32	картометрический, 0.2 м	—
60	248698.93	2288523.38	картометрический, 0.2 м	—
61	248702.56	2288521.69	картометрический, 0.2 м	—
62	248786.74	2288702.44	картометрический, 0.2 м	—
63	248872.7	2288845.37	картометрический, 0.2 м	—
64	248986.09	2288757.73	картометрический, 0.2 м	—
65	248986.51	2288739.18	картометрический, 0.2 м	—
66	248990.51	2288739.27	картометрический, 0.2 м	—
67	248990.05	2288759.72	картометрический, 0.2 м	—
68	248874.82	2288848.84	картометрический, 0.2 м	—
69	248900.58	2288891.81	картометрический, 0.2 м	—
70	248916.3	2288922.6	картометрический, 0.2 м	—
71	248924.9	2288938.53	картометрический, 0.2 м	—
72	248930.08	2288936.22	картометрический, 0.2 м	—
73	248935.91	2288921.05	картометрический, 0.2 м	—
74	248965.18	2288908.18	картометрический, 0.2 м	—
75	248999.7	2288899.65	картометрический, 0.2 м	—
76	249145.97	2288844.2	картометрический, 0.2 м	—
77	249152.9	2288845.43	картометрический, 0.2 м	—
78	249166.28	2288840.99	картометрический, 0.2 м	—
79	249164.26	2288829.76	картометрический, 0.2 м	—

Сведения о границах охранной зоны газораспределительной сети				
Внутрипоселковый газопровод низкого давления по д. Лапино Тургиновского с/п Калининского района Тверской области, назначение: сооружения трубопроводного транспорта, протяженность 2722 м, адрес (местонахождение) объекта: Тверская обл., р-н Калининский район, с/п Тургиновское, д. Лапино				
(наименование объекта)				
Сведения о местоположении границ охранной зоны газораспределительной сети				
80	249186.04	2288825.36	картометрический, 0.2 м	—
81	249189.7	2288846.12	картометрический, 0.2 м	—
82	249167.98	2288850.51	картометрический, 0.2 м	—
1	249166.99	2288844.97	картометрический, 0.2 м	—
83	248953.06	2288999.23	картометрический, 0.2 м	—
84	248940.68	2289005.98	картометрический, 0.2 м	—
85	248921.01	2289013.54	картометрический, 0.2 м	—
86	248880.48	2289031.99	картометрический, 0.2 м	—
87	248823.21	2289052.07	картометрический, 0.2 м	—
88	248818.41	2289055.42	картометрический, 0.2 м	—
89	248816.3	2289060.92	картометрический, 0.2 м	—
90	248815.43	2289067.92	картометрический, 0.2 м	—
91	248813.83	2289068.41	картометрический, 0.2 м	—
92	248859.31	2289190.69	картометрический, 0.2 м	—
93	248870.26	2289229.03	картометрический, 0.2 м	—
94	248869.19	2289293.07	картометрический, 0.2 м	—
95	248839.34	2289369.8	картометрический, 0.2 м	—
96	248853.6	2289387.54	картометрический, 0.2 м	—
97	248885	2289384.18	картометрический, 0.2 м	—
98	248909.7	2289375.6	картометрический, 0.2 м	—
99	248920.11	2289376.07	картометрический, 0.2 м	—
100	248996.42	2289342.67	картометрический, 0.2 м	—
101	249015.47	2289328.45	картометрический, 0.2 м	—
102	249073.57	2289284.88	картометрический, 0.2 м	—
103	249095.89	2289272.15	картометрический, 0.2 м	—
83	248953.06	2288999.23	картометрический, 0.2 м	—

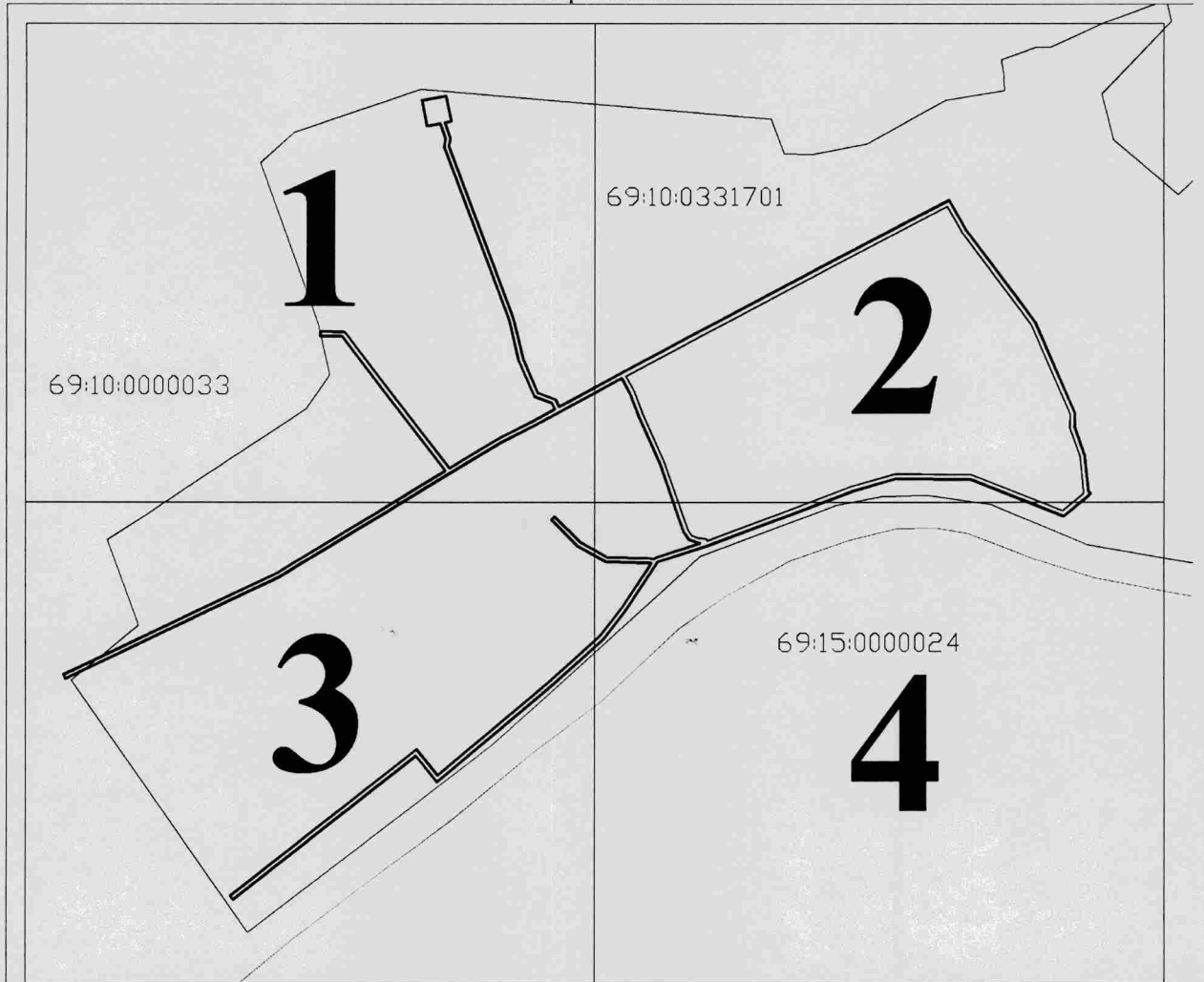
Сведения о границах охранной зоны газораспределительной сети

Внутрипоселковый газопровод низкого давления по д. Лапино Тургиновского с/п Калининского района Тверской области, назначение: сооружения трубопроводного транспорта, протяженность 2722 м, адрес (местонахождение) объекта: Тверская обл., р-н Калининский район, с/п Тургиновское, д. Лапино



(наименование объекта)

Графическое описание местоположения границ охранной зоны газораспределительной сети

Обзорная схема



Используемые условные знаки и обозначения:

-  - граница охранной зоны газопровода
-  - граница квартала кадастрового деления
- 69:00:0000000 - номер квартала кадастрового деления

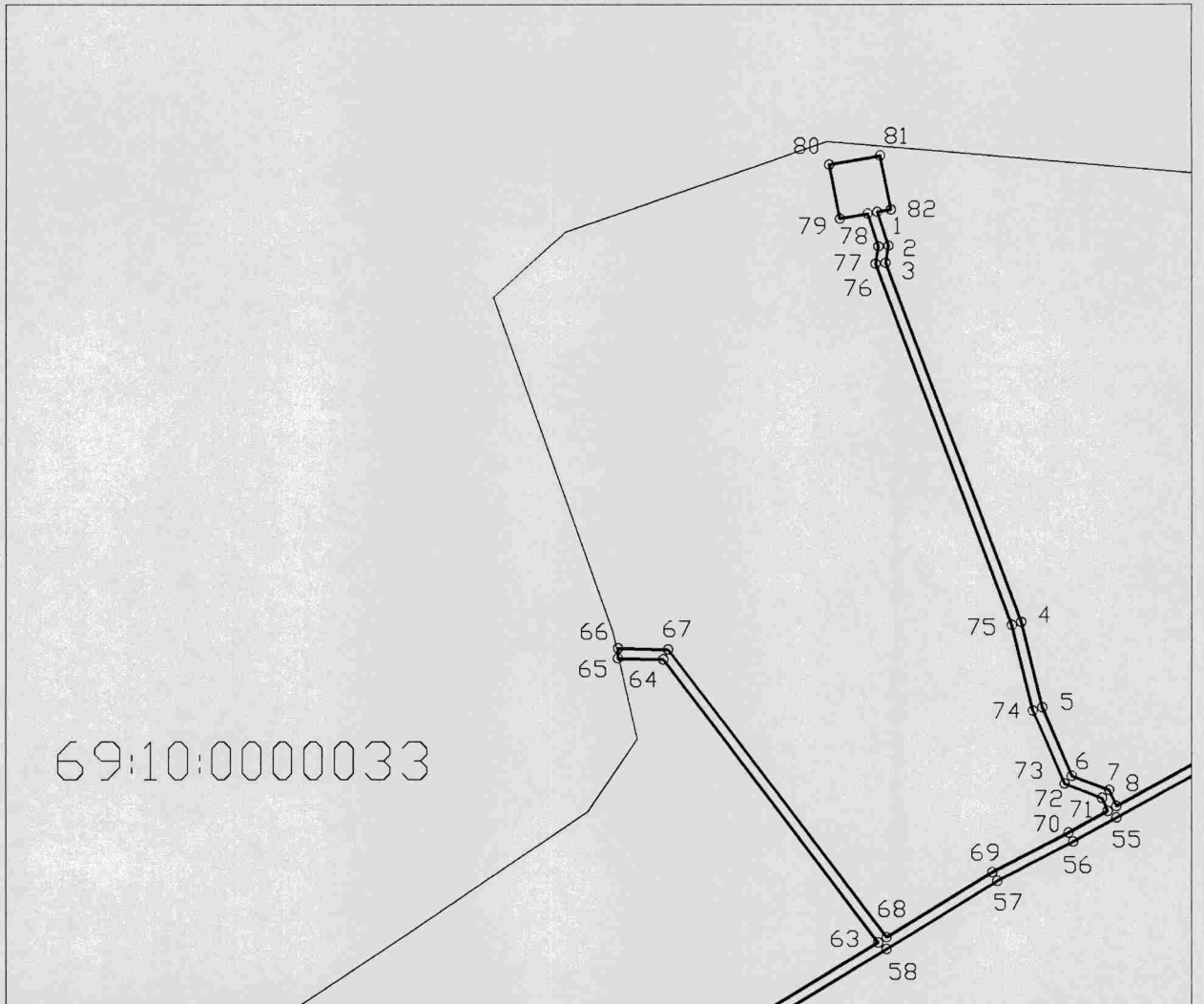
Сведения о границах охранной зоны газораспределительной сети

Внутрипоселковый газопровод низкого давления по д. Лапино Тургиновского с/п Калининского района Тверской области, назначение: сооружения трубопроводного транспорта, протяженность 2722 м, адрес (местонахождение) объекта: Тверская обл., р-н Калининский район, с/п Тургиновское, д. Лапино


(наименование объекта)

Графическое описание местоположения границ охранной зоны газораспределительной сети


Лист 1



Используемые условные знаки и обозначения:



- граница охранной зоны газопровода



- граница квартала кадастрового деления

69:00:0000000 - номер квартала кадастрового деления

Сведения о границах охранной зоны газораспределительной сети

Внутрипоселковый газопровод низкого давления по д. Лапино Тургиновского с/п Калининского района Тверской области, назначение: сооружения трубопроводного транспорта, протяженность 2722 м, адрес (местонахождение) объекта: Тверская обл., р-н Калининский район, с/п Тургиновское, д. Лапино

(наименование объекта)

Графическое описание местоположения границ охранной зоны газораспределительной сети

Лист 2



Используемые условные знаки и обозначения:

- граница охранной зоны газопровода
- граница квартала кадастрового деления
- 69:00:0000000 - номер квартала кадастрового деления

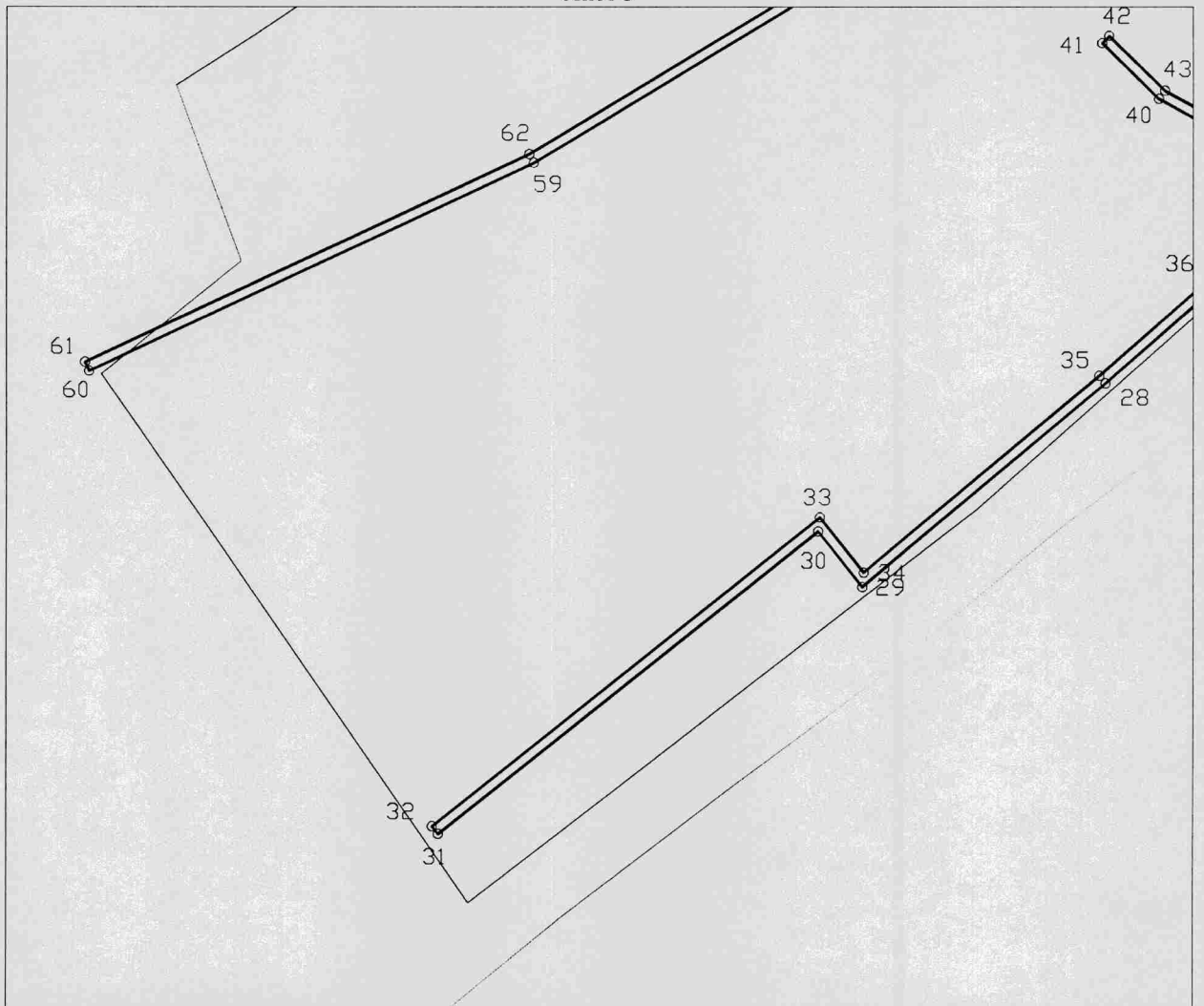
Сведения о границах охранной зоны газораспределительной сети

Внутрипоселковый газопровод низкого давления по д. Лапино Тургиновского с/п Калининского района Тверской области, назначение: сооружения трубопроводного транспорта, протяженность 2722 м, адрес (местонахождение) объекта: Тверская обл., р-н Калининский район, с/п Тургиновское, д. Лапино


(наименование объекта)

Графическое описание местоположения границ охранной зоны газораспределительной сети


Лист 3



Используемые условные знаки и обозначения:



- граница охранной зоны газопровода



- граница квартала кадастрового деления

69:00:0000000 - номер квартала кадастрового деления


Сведения о границах охранной зоны газораспределительной сети

Внутрипоселковый газопровод низкого давления по д. Лапино Тургиновского с/п Калининского района Тверской области, назначение: сооружения трубопроводного транспорта, протяженность 2722 м, адрес (местонахождение) объекта: Тверская обл., р-н Калининский район, с/п Тургиновское, д. Лапино



(наименование объекта)

Графическое описание местоположения границ охранной зоны газораспределительной сети

Лист 4



Используемые условные знаки и обозначения:

-  - граница охранной зоны газопровода
-  - граница квартала кадастрового деления
- 69:00:0000000 - номер квартала кадастрового деления