



ПРАВИТЕЛЬСТВО ТВЕРСКОЙ ОБЛАСТИ

ПОСТАНОВЛЕНИЕ

27.10.2016

№ 333-пп

г. Тверь

Об установлении охранной зоны газораспределительной сети

В соответствии с подпунктом 1 пункта 2 статьи 56 Земельного кодекса Российской Федерации, статьей 15 Федерального закона от 24.07.2007 № 221-ФЗ «О государственном кадастре недвижимости» и пунктами 17, 18 Правил охраны газораспределительных сетей, утвержденных постановлением Правительства Российской Федерации от 20.11.2000 № 878 «Об утверждении Правил охраны газораспределительных сетей», на основании обращения закрытого акционерного общества «РУМОС-Авто» Правительство Тверской области постановляет:

1. Установить охранную зону объекта «Расширение сети газоснабжения. Газоснабжение комплекса дорожного сервиса ЗАО «РУМОС-Авто» в д. Неготино Калининского района Тверской области» площадью 17452 кв. м согласно сведениям о границах зоны с особыми условиями использования территории, утвердив границы указанной в настоящем пункте охранной зоны (прилагается).

2. Предложить закрытому акционерному обществу «РУМОС-Авто» произвести постановку земельных участков, входящих в охранную зону, указанную в пункте 1 настоящего постановления, на государственный кадастровый учет и обеспечить государственную регистрацию ограничений на срок эксплуатации газораспределительной сети.

3. Министерству имущественных и земельных отношений Тверской области в срок не более чем десять рабочих дней со дня вступления в силу настоящего постановления направить в филиал федерального государственного бюджетного учреждения «Федеральная кадастровая палата Федеральной службы государственной регистрации, кадастра и

картографии» по Тверской области копию настоящего постановления, текстовое и графическое описание местоположения границы зоны с особыми условиями использования территории, указанной в пункте 1 настоящего постановления, перечень координат характерных точек границ такой зоны.

4. Контроль за исполнением настоящего постановления возложить на заместителя Председателя Правительства Тверской области Меньщикова А.В.

Отчет об исполнении постановления представить в срок до 29 ноября 2016 года.

5. Настоящее постановление вступает в силу со дня его официального опубликования.

Губернатор области



И.М. Руденя

Приложение
к постановлению Правительства
Тверской области
от 27.10.2016 № 333-пп

Сведения о границе охранной зоны газораспределительной сети объекта «Расширение сети газоснабжения. Газоснабжение комплекса дорожного сервиса ЗАО «РУМОС-Авто» в д. Неготино Калининского района Тверской области»		
(наименование объекта)		
Сведения об охранной зоне газораспределительной сети		
№ п/п	Характеристики охранной зоны газораспределительной сети	Описание характеристик
1	2	3
1	Местоположение объекта землеустройства	Охранная зона объекта «Расширение сети газоснабжения. Газоснабжение комплекса дорожного сервиса ЗАО «РУМОС-Авто» в д. Неготино Калининского района Тверской области» Адрес: Тверская область, Калининский район, Бурашевское сельское поселение, д. Неготино
2	Площадь объекта землеустройства +/- величина погрешности определения площади (P +/- Дельта P)	17452 кв. м ± 46 кв. м
3	Иные характеристики объекта землеустройства	Ограничение использования объектов недвижимости в границах охранной зоны предусмотрено пунктом 14 Правил охраны газораспределительных сетей, утвержденных постановлением Правительства Российской Федерации от 20.11.2000 № 878 (далее – Правила), согласно которому на земельные участки, входящие в охранные зоны газораспределительных сетей, в целях предупреждения их повреждения или нарушения условий их нормальной эксплуатации налагаются ограничения (обременения), которыми запрещается лицам, указанным в пункте 2 Правил: а) строить объекты жилищно-гражданского и производственного назначения;

Сведения о границе охранной зоны газораспределительной сети объекта «Расширение сети газоснабжения. Газоснабжение комплекса дорожного сервиса ЗАО «РУМОС-Авто» в д. Неготино Калининского района Тверской области» (наименование объекта)		
Сведения об охранной зоне газораспределительной сети		
№ п/п	Характеристики охранной зоны газораспределительной сети	Описание характеристик
1	2	3
		<p>б) сносить и реконструировать мосты, коллекторы, автомобильные и железные дороги с расположенными на них газораспределительными сетями без предварительного выноса этих газопроводов по согласованию с эксплуатационными организациями;</p> <p>в) разрушать берегоукрепительные сооружения, водопропускные устройства, земляные и иные сооружения, предохраняющие газораспределительные сети от разрушений;</p> <p>г) перемещать, повреждать, засыпать и уничтожать опознавательные знаки, контрольно-измерительные пункты и другие устройства газораспределительных сетей;</p> <p>д) устраивать свалки и склады, разливать растворы кислот, солей, щелочей и других химически активных веществ;</p> <p>е) огораживать и перегораживать охранные зоны, препятствовать доступу персонала эксплуатационных организаций к газораспределительным сетям, проведению обслуживания и устранению повреждений газораспределительных сетей;</p> <p>ж) разводить огонь и размещать источники огня;</p> <p>з) рыть погреба, копать и обрабатывать почву сельскохозяйственными и мелиоративными орудиями и механизмами на глубину более 0,3 м;</p>

Сведения о границе охранной зоны газораспределительной сети объекта «Расширение сети газоснабжения. Газоснабжение комплекса дорожного сервиса ЗАО «РУМОС-Авто» в д. Неготино Калининского района Тверской области» (наименование объекта)		
Сведения об охранной зоне газораспределительной сети		
№ п/п	Характеристики охранной зоны газораспределительной сети	Описание характеристик
1	2	3
		<p>и) открывать калитки и двери газорегуляторных пунктов, станций катодной и дренажной защиты, люки подземных колодцев, включать или отключать электроснабжение средств связи, освещения и систем телемеханики;</p> <p>к) набрасывать, приставлять и привязывать к опорам и надземным газопроводам, ограждениям и зданиям газораспределительных сетей посторонние предметы, лестницы, влезать на них;</p> <p>л) самовольно подключаться к газораспределительным сетям</p>

Сведения о границе охранной зоны газораспределительной сети объекта «Расширение сети газоснабжения. Газоснабжение комплекса дорожного сервиса ЗАО «РУМОС-Авто» в д. Неготино Калининского района Тверской области» (наименование объекта)			
Сведения о местоположении границ охранной зоны газораспределительной сети			
1. Система координат: МСК-69			
2. Сведения о характерных точках границ охранной зоны газораспределительной сети			
Обозначение характерных точек границы	Координаты, м		Метод определения координат и средняя квадратическая погрешность положения характерной точки, (M _i), м
	X	Y	
1	2	3	4
1	283653.13	2275801.60	Геодезический метод, 0,5
2	283644.98	2275836.41	Геодезический метод, 0,5
3	283634.98	2275833.03	Геодезический метод, 0,5
4	283630.79	2275849.13	Геодезический метод, 0,5
5	283625.66	2275855.05	Геодезический метод, 0,5
6	283620.68	2275872.48	Геодезический метод, 0,5
7	283615.10	2275891.96	Геодезический метод, 0,5
8	283611.93	2275903.15	Геодезический метод, 0,5
9	283608.58	2275912.47	Геодезический метод, 0,5
10	283646.95	2275924.33	Геодезический метод, 0,5
11	283698.58	2275930.35	Геодезический метод, 0,5
12	283700.13	2275921.06	Геодезический метод, 0,5
13	283704.08	2275921.72	Геодезический метод, 0,5
14	283701.90	2275934.77	Геодезический метод, 0,5
15	283646.12	2275928.26	Геодезический метод, 0,5
16	283607.42	2275916.29	Геодезический метод, 0,5
17	283603.50	2275932.09	Геодезический метод, 0,5
18	283597.60	2275954.22	Геодезический метод, 0,5
19	283592.50	2275971.39	Геодезический метод, 0,5
20	283587.58	2275987.93	Геодезический метод, 0,5
21	283579.94	2276009.65	Геодезический метод, 0,5
22	283572.22	2276031.56	Геодезический метод, 0,5
23	283566.73	2276050.68	Геодезический метод, 0,5
24	283563.08	2276049.92	Геодезический метод, 0,5
25	283560.95	2276052.42	Геодезический метод, 0,5
26	283555.80	2276060.92	Геодезический метод, 0,5
27	283551.80	2276069.22	Геодезический метод, 0,5
28	283549.76	2276091.32	Геодезический метод, 0,5
29	283547.76	2276113.06	Геодезический метод, 0,5
30	283554.11	2276128.72	Геодезический метод, 0,5
31	283553.13	2276145.51	Геодезический метод, 0,5
32	283552.43	2276163.84	Геодезический метод, 0,5
33	283551.27	2276187.54	Геодезический метод, 0,5
34	283545.84	2276187.27	Геодезический метод, 0,5
35	283544.54	2276202.48	Геодезический метод, 0,5
36	283542.82	2276221.53	Геодезический метод, 0,5
37	283541.80	2276239.85	Геодезический метод, 0,5
38	283541.45	2276259.32	Геодезический метод, 0,5

Сведения о границе охранной зоны газораспределительной сети объекта «Расширение сети газоснабжения. Газоснабжение комплекса дорожного сервиса ЗАО «РУМОС-Авто» в д. Неготино Калининского района Тверской области» (наименование объекта)			
Сведения о местоположении границ охранной зоны газораспределительной сети			
39	283520.81	2276267.66	Геодезический метод, 0,5
40	283500.70	2276276.51	Геодезический метод, 0,5
41	283479.20	2276285.38	Геодезический метод, 0,5
42	283448.87	2276297.47	Геодезический метод, 0,5
43	283429.01	2276305.21	Геодезический метод, 0,5
44	283409.57	2276312.78	Геодезический метод, 0,5
45	283387.04	2276320.72	Геодезический метод, 0,5
46	283368.20	2276326.99	Геодезический метод, 0,5
47	283344.06	2276335.03	Геодезический метод, 0,5
48	283319.50	2276343.21	Геодезический метод, 0,5
49	283297.96	2276349.08	Геодезический метод, 0,5
50	283290.92	2276328.39	Геодезический метод, 0,5
51	283285.53	2276309.55	Геодезический метод, 0,5
52	283280.19	2276289.76	Геодезический метод, 0,5
53	283273.78	2276271.60	Геодезический метод, 0,5
54	283269.68	2276260.84	Геодезический метод, 0,5
55	283264.64	2276259.07	Геодезический метод, 0,5
56	283246.53	2276251.70	Геодезический метод, 0,5
57	283225.49	2276243.13	Геодезический метод, 0,5
58	283205.05	2276240.16	Геодезический метод, 0,5
59	283184.04	2276236.14	Геодезический метод, 0,5
60	283164.80	2276232.46	Геодезический метод, 0,5
61	283146.62	2276228.97	Геодезический метод, 0,5
62	283125.67	2276224.96	Геодезический метод, 0,5
63	283103.94	2276218.64	Геодезический метод, 0,5
64	283083.07	2276211.95	Геодезический метод, 0,5
65	283060.41	2276205.03	Геодезический метод, 0,5
66	283041.64	2276198.77	Геодезический метод, 0,5
67	283023.87	2276192.42	Геодезический метод, 0,5
68	283006.31	2276186.15	Геодезический метод, 0,5
69	282988.39	2276179.74	Геодезический метод, 0,5
70	282949.29	2276165.61	Геодезический метод, 0,5
71	282930.49	2276158.73	Геодезический метод, 0,5
72	282904.07	2276145.51	Геодезический метод, 0,5
73	282874.62	2276130.78	Геодезический метод, 0,5
74	282854.18	2276117.78	Геодезический метод, 0,5
75	282831.82	2276103.55	Геодезический метод, 0,5
76	282810.60	2276090.06	Геодезический метод, 0,5
77	282783.30	2276072.71	Геодезический метод, 0,5
78	282765.09	2276058.74	Геодезический метод, 0,5
79	282741.87	2276040.92	Геодезический метод, 0,5
80	282726.25	2276035.44	Геодезический метод, 0,5
81	282711.38	2276030.21	Геодезический метод, 0,5
82	282691.97	2276025.96	Геодезический метод, 0,5

Сведения о границе охранной зоны газораспределительной сети объекта «Расширение сети газоснабжения. Газоснабжение комплекса дорожного сервиса ЗАО «РУМОС-Авто» в д. Неготино Калининского района Тверской области» (наименование объекта)			
Сведения о местоположении границ охранной зоны газораспределительной сети			
83	282671.16	2276021.40	Геодезический метод, 0,5
84	282656.63	2276035.01	Геодезический метод, 0,5
85	282640.76	2276049.86	Геодезический метод, 0,5
86	282628.23	2276055.87	Геодезический метод, 0,5
87	282607.92	2276066.04	Геодезический метод, 0,5
88	282587.85	2276079.45	Геодезический метод, 0,5
89	282576.84	2276108.77	Геодезический метод, 0,5
90	282571.75	2276128.19	Геодезический метод, 0,5
91	282563.57	2276160.20	Геодезический метод, 0,5
92	282559.29	2276184.36	Геодезический метод, 0,5
93	282555.30	2276206.94	Геодезический метод, 0,5
94	282550.99	2276231.32	Геодезический метод, 0,5
95	282546.95	2276248.04	Геодезический метод, 0,5
96	282522.32	2276265.27	Геодезический метод, 0,5
97	282506.67	2276311.09	Геодезический метод, 0,5
98	282493.22	2276353.60	Геодезический метод, 0,5
99	282476.70	2276405.80	Геодезический метод, 0,5
100	282465.18	2276441.20	Геодезический метод, 0,5
101	282453.11	2276478.30	Геодезический метод, 0,5
102	282440.07	2276518.84	Геодезический метод, 0,5
103	282428.66	2276554.91	Геодезический метод, 0,5
104	282415.49	2276596.54	Геодезический метод, 0,5
105	282404.69	2276629.90	Геодезический метод, 0,5
106	282391.81	2276669.61	Геодезический метод, 0,5
107	282384.93	2276690.99	Геодезический метод, 0,5
108	282376.36	2276704.93	Геодезический метод, 0,5
109	282354.78	2276739.58	Геодезический метод, 0,5
110	282332.11	2276776.88	Геодезический метод, 0,5
111	282313.50	2276807.62	Геодезический метод, 0,5
112	282293.66	2276840.49	Геодезический метод, 0,5
113	282270.10	2276879.23	Геодезический метод, 0,5
114	282249.72	2276912.36	Геодезический метод, 0,5
115	282226.53	2276950.05	Геодезический метод, 0,5
116	282227.54	2276963.32	Геодезический метод, 0,5
117	282219.13	2276979.89	Геодезический метод, 0,5
118	282201.63	2277014.41	Геодезический метод, 0,5
119	282176.51	2277061.30	Геодезический метод, 0,5
120	282161.33	2277088.21	Геодезический метод, 0,5
121	282169.37	2277128.54	Геодезический метод, 0,5
122	282177.45	2277169.05	Геодезический метод, 0,5
123	282184.75	2277205.69	Геодезический метод, 0,5
124	282192.71	2277245.24	Геодезический метод, 0,5
125	282200.28	2277282.52	Геодезический метод, 0,5
126	282207.67	2277318.92	Геодезический метод, 0,5

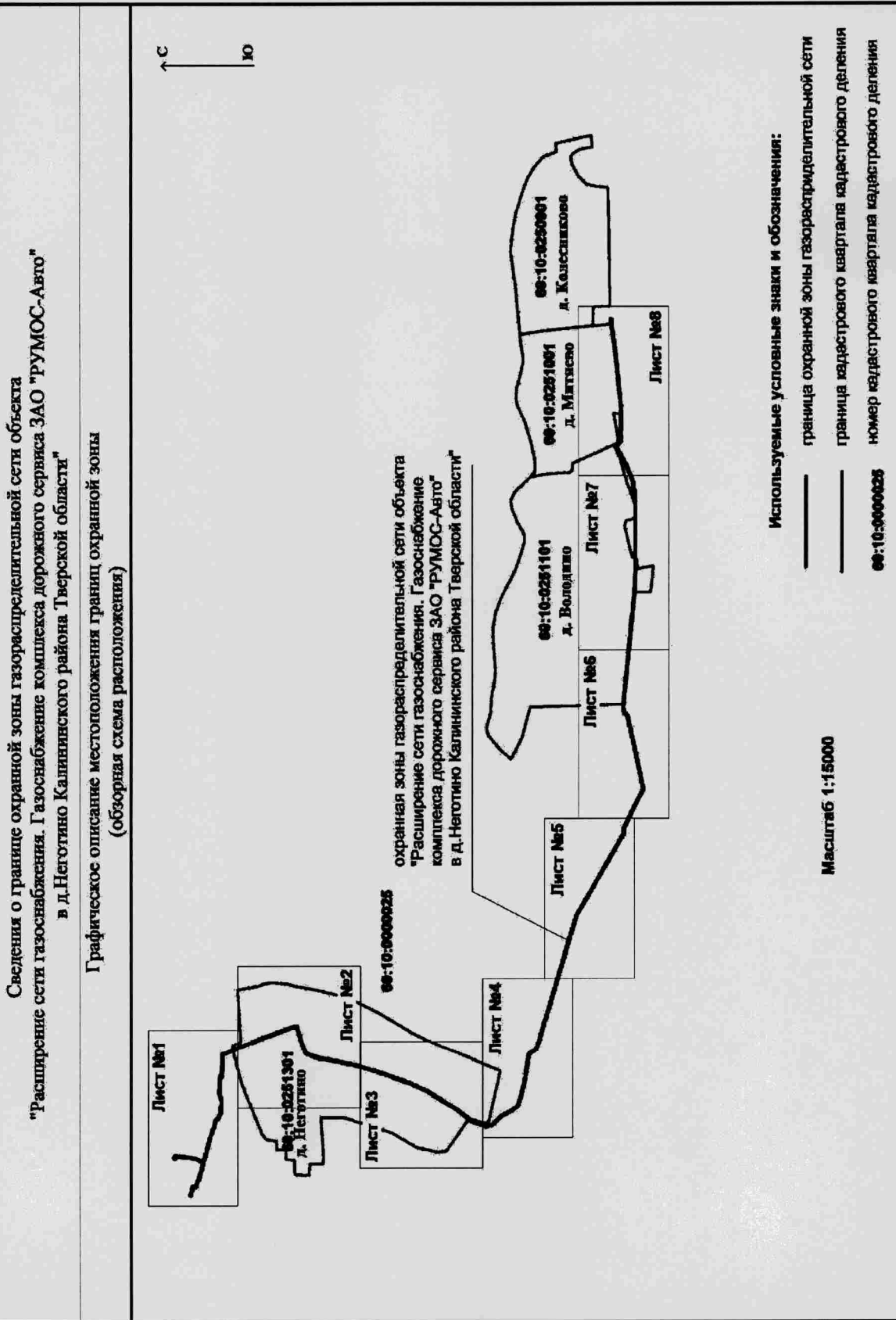
Сведения о границе охранной зоны газораспределительной сети объекта «Расширение сети газоснабжения. Газоснабжение комплекса дорожного сервиса ЗАО «РУМОС-Авто» в д. Неготино Калининского района Тверской области» (наименование объекта)			
Сведения о местоположении границ охранной зоны газораспределительной сети			
127	282222.90	2277343.12	Геодезический метод, 0,5
128	282220.73	2277363.19	Геодезический метод, 0,5
129	282216.72	2277400.32	Геодезический метод, 0,5
130	282212.55	2277437.98	Геодезический метод, 0,5
131	282208.27	2277475.67	Геодезический метод, 0,5
132	282203.26	2277519.75	Геодезический метод, 0,5
133	282199.20	2277554.27	Геодезический метод, 0,5
134	282193.76	2277596.29	Геодезический метод, 0,5
135	282188.64	2277635.84	Геодезический метод, 0,5
136	282183.58	2277676.47	Геодезический метод, 0,5
137	282178.75	2277720.42	Геодезический метод, 0,5
138	282176.24	2277749.76	Геодезический метод, 0,5
139	282175.26	2277771.54	Геодезический метод, 0,5
140	282174.42	2277794.50	Геодезический метод, 0,5
141	282173.14	2277841.37	Геодезический метод, 0,5
142	282172.89	2277863.34	Геодезический метод, 0,5
143	282172.61	2277888.76	Геодезический метод, 0,5
144	282172.28	2277917.90	Геодезический метод, 0,5
145	282171.51	2277965.48	Геодезический метод, 0,5
146	282171.11	2277990.38	Геодезический метод, 0,5
147	282171.66	2278038.18	Геодезический метод, 0,5
148	282178.97	2278083.80	Геодезический метод, 0,5
149	282198.59	2278130.58	Геодезический метод, 0,5
150	282217.73	2278169.54	Геодезический метод, 0,5
151	282230.79	2278191.58	Геодезический метод, 0,5
152	282214.59	2278207.79	Геодезический метод, 0,5
153	282213.33	2278256.30	Геодезический метод, 0,5
154	282211.56	2278287.62	Геодезический метод, 0,5
155	282212.93	2278323.25	Геодезический метод, 0,5
156	282222.76	2278446.30	Геодезический метод, 0,5
157	282227.79	2278499.19	Геодезический метод, 0,5
158	282234.89	2278564.50	Геодезический метод, 0,5
159	282236.91	2278588.21	Геодезический метод, 0,5
160	282237.77	2278595.07	Геодезический метод, 0,5
161	282238.23	2278599.64	Геодезический метод, 0,5
162	282234.25	2278600.04	Геодезический метод, 0,5
163	282233.79	2278595.52	Геодезический метод, 0,5
164	282232.93	2278588.63	Геодезический метод, 0,5
165	282230.91	2278564.89	Геодезический метод, 0,5
166	282223.81	2278499.60	Геодезический метод, 0,5
167	282218.78	2278446.65	Геодезический метод, 0,5
168	282208.94	2278323.48	Геодезический метод, 0,5
169	282207.56	2278287.58	Геодезический метод, 0,5
170	282209.33	2278256.13	Геодезический метод, 0,5

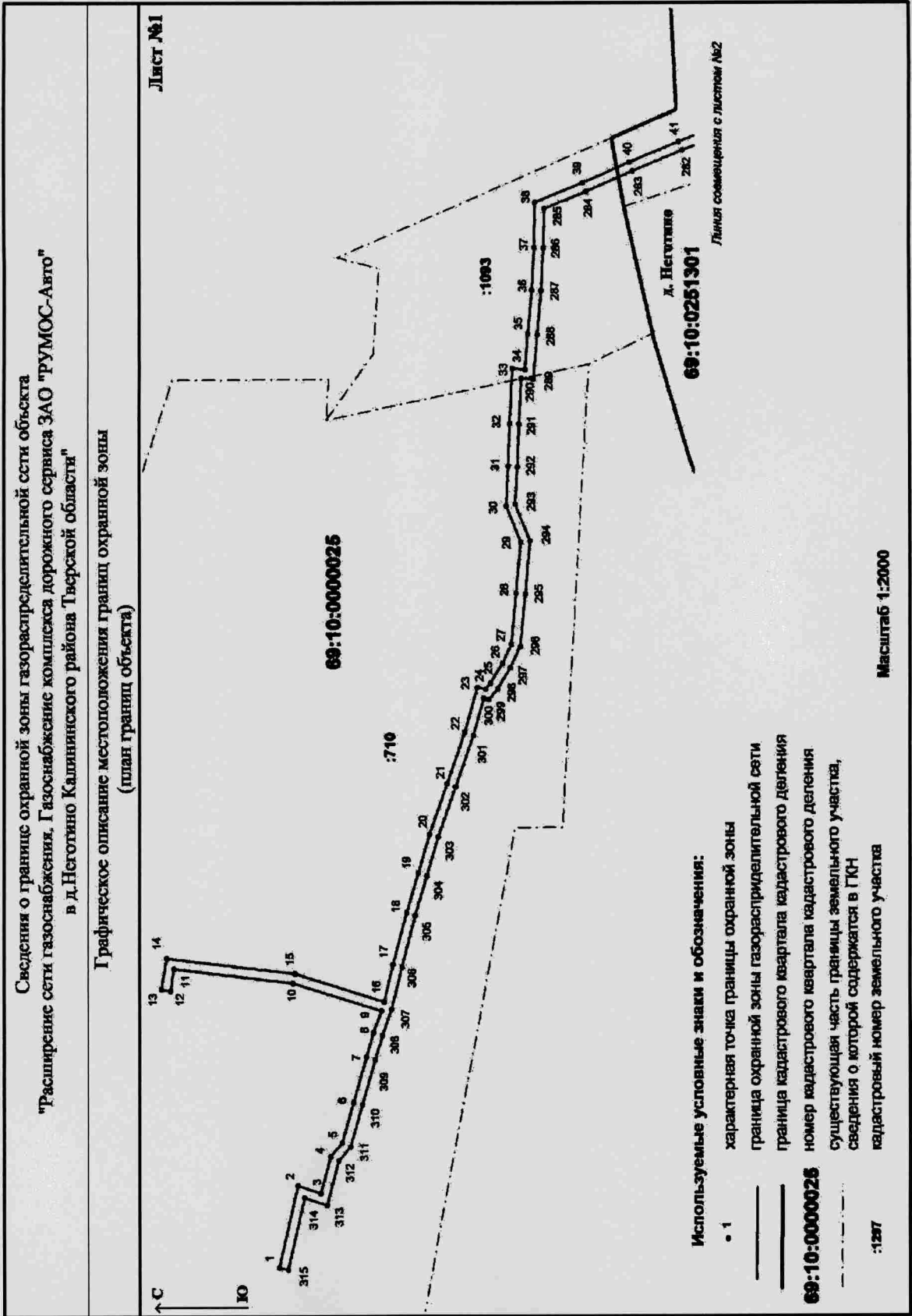
Сведения о границе охранной зоны газораспределительной сети объекта «Расширение сети газоснабжения. Газоснабжение комплекса дорожного сервиса ЗАО «РУМОС-Авто» в д. Неготино Калининского района Тверской области» (наименование объекта)			
Сведения о местоположении границ охранной зоны газораспределительной сети			
171	282210.63	2278206.09	Геодезический метод, 0,5
172	282225.77	2278190.95	Геодезический метод, 0,5
173	282214.21	2278171.45	Геодезический метод, 0,5
174	282194.95	2278132.24	Геодезический метод, 0,5
175	282175.10	2278084.90	Геодезический метод, 0,5
176	282167.66	2278038.52	Геодезический метод, 0,5
177	282167.11	2277990.37	Геодезический метод, 0,5
178	282167.51	2277965.42	Геодезический метод, 0,5
179	282168.28	2277917.85	Геодезический метод, 0,5
180	282168.61	2277888.71	Геодезический метод, 0,5
181	282168.89	2277863.30	Геодезический метод, 0,5
182	282169.14	2277841.29	Геодезический метод, 0,5
183	282170.42	2277794.37	Геодезический метод, 0,5
184	282171.26	2277771.38	Геодезический метод, 0,5
185	282172.25	2277749.50	Геодезический метод, 0,5
186	282174.77	2277720.03	Геодезический метод, 0,5
187	282179.61	2277676.00	Геодезический метод, 0,5
188	282184.68	2277635.33	Геодезический метод, 0,5
189	282189.80	2277595.78	Геодезический метод, 0,5
190	282195.23	2277553.78	Геодезический метод, 0,5
191	282199.28	2277519.29	Геодезический метод, 0,5
192	282204.29	2277475.22	Геодезический метод, 0,5
193	282208.57	2277437.54	Геодезический метод, 0,5
194	282212.74	2277399.88	Геодезический метод, 0,5
195	282216.75	2277362.76	Геодезический метод, 0,5
196	282218.77	2277344.08	Геодезический метод, 0,5
197	282203.89	2277320.44	Геодезический метод, 0,5
198	282196.36	2277283.31	Геодезический метод, 0,5
199	282188.79	2277246.03	Геодезический метод, 0,5
200	282180.83	2277206.48	Геодезический метод, 0,5
201	282173.53	2277169.84	Геодезический метод, 0,5
202	282165.45	2277129.32	Геодезический метод, 0,5
203	282157.11	2277087.54	Геодезический метод, 0,5
204	282173.01	2277059.37	Геодезический метод, 0,5
205	282198.09	2277012.56	Геодезический метод, 0,5
206	282215.57	2276978.08	Геодезический метод, 0,5
207	282223.46	2276962.51	Геодезический метод, 0,5
208	282222.45	2276949.06	Геодезический метод, 0,5
209	282246.32	2276910.27	Геодезический метод, 0,5
210	282266.68	2276877.14	Геодезический метод, 0,5
211	282290.24	2276838.41	Геодезический метод, 0,5
212	282310.08	2276805.55	Геодезический метод, 0,5
213	282328.69	2276774.81	Геодезический метод, 0,5
214	282351.37	2276737.48	Геодезический метод, 0,5

Сведения о границе охранной зоны газораспределительной сети объекта «Расширение сети газоснабжения. Газоснабжение комплекса дорожного сервиса ЗАО «РУМОС-Авто» в д. Неготино Калининского района Тверской области» (наименование объекта)			
Сведения о местоположении границ охранной зоны газораспределительной сети			
215	282372.96	2276702.83	Геодезический метод, 0,5
216	282381.27	2276689.30	Геодезический метод, 0,5
217	282388.01	2276668.38	Геодезический метод, 0,5
218	282400.89	2276628.67	Геодезический метод, 0,5
219	282411.68	2276595.32	Геодезический метод, 0,5
220	282424.84	2276553.71	Геодезический метод, 0,5
221	282436.26	2276517.63	Геодезический метод, 0,5
222	282449.30	2276477.07	Геодезический метод, 0,5
223	282461.38	2276439.97	Геодезический метод, 0,5
224	282472.90	2276404.58	Геодезический метод, 0,5
225	282489.40	2276352.40	Геодезический метод, 0,5
226	282502.87	2276309.84	Геодезический метод, 0,5
227	282518.96	2276262.74	Геодезический метод, 0,5
228	282543.41	2276245.63	Геодезический метод, 0,5
229	282547.07	2276230.50	Геодезический метод, 0,5
230	282551.36	2276206.25	Геодезический метод, 0,5
231	282555.35	2276183.66	Геодезический метод, 0,5
232	282559.65	2276159.36	Геодезический метод, 0,5
233	282567.87	2276127.19	Геодезический метод, 0,5
234	282573.02	2276107.56	Геодезический метод, 0,5
235	282584.56	2276076.83	Геодезический метод, 0,5
236	282605.90	2276062.57	Геодезический метод, 0,5
237	282626.47	2276052.27	Геодезический метод, 0,5
238	282638.48	2276046.52	Геодезический метод, 0,5
239	282653.90	2276032.09	Геодезический метод, 0,5
240	282669.96	2276017.05	Геодезический метод, 0,5
241	282692.83	2276022.06	Геодезический метод, 0,5
242	282712.48	2276026.36	Геодезический метод, 0,5
243	282727.57	2276031.67	Геодезический метод, 0,5
244	282743.80	2276037.36	Геодезический метод, 0,5
245	282767.53	2276055.57	Геодезический метод, 0,5
246	282785.60	2276069.43	Геодезический метод, 0,5
247	282812.74	2276086.69	Геодезический метод, 0,5
248	282833.96	2276100.18	Геодезический метод, 0,5
249	282856.32	2276114.40	Геодезический метод, 0,5
250	282876.60	2276127.30	Геодезический метод, 0,5
251	282905.86	2276141.94	Геодезический метод, 0,5
252	282932.07	2276155.05	Геодезический метод, 0,5
253	282950.65	2276161.85	Геодезический метод, 0,5
254	282989.74	2276175.97	Геодезический метод, 0,5
255	283007.65	2276182.38	Геодезический метод, 0,5
256	283025.21	2276188.66	Геодезический метод, 0,5
257	283042.94	2276194.99	Геодезический метод, 0,5
258	283061.63	2276201.22	Геодезический метод, 0,5

Сведения о границе охранной зоны газораспределительной сети объекта «Расширение сети газоснабжения. Газоснабжение комплекса дорожного сервиса ЗАО «РУМОС-Авто» в д. Неготино Калининского района Тверской области» (наименование объекта)			
Сведения о местоположении границ охранной зоны газораспределительной сети			
259	283084.27	2276208.14	Геодезический метод, 0,5
260	283105.11	2276214.81	Геодезический метод, 0,5
261	283126.61	2276221.07	Геодезический метод, 0,5
262	283147.37	2276225.04	Геодезический метод, 0,5
263	283165.56	2276228.53	Геодезический метод, 0,5
264	283184.79	2276232.21	Геодезический метод, 0,5
265	283205.71	2276236.21	Геодезический метод, 0,5
266	283226.55	2276239.24	Геодезический метод, 0,5
267	283248.04	2276247.99	Геодезический метод, 0,5
268	283266.06	2276255.32	Геодезический метод, 0,5
269	283272.76	2276257.69	Геодезический метод, 0,5
270	283277.54	2276270.23	Геодезический метод, 0,5
271	283284.01	2276288.57	Геодезический метод, 0,5
272	283289.39	2276308.48	Геодезический метод, 0,5
273	283294.74	2276327.20	Геодезический метод, 0,5
274	283300.54	2276344.23	Геодезический метод, 0,5
275	283318.34	2276339.38	Геодезический метод, 0,5
276	283342.80	2276331.23	Геодезический метод, 0,5
277	283366.94	2276323.19	Геодезический метод, 0,5
278	283385.74	2276316.93	Геодезический метод, 0,5
279	283408.18	2276309.02	Геодезический метод, 0,5
280	283427.56	2276301.48	Геодезический метод, 0,5
281	283447.41	2276293.74	Геодезический метод, 0,5
282	283477.70	2276281.68	Геодезический метод, 0,5
283	283499.13	2276272.84	Геодезический метод, 0,5
284	283519.25	2276263.98	Геодезический метод, 0,5
285	283537.49	2276256.61	Геодезический метод, 0,5
286	283537.80	2276239.70	Геодезический метод, 0,5
287	283538.83	2276221.24	Геодезический метод, 0,5
288	283540.56	2276202.13	Геодезический метод, 0,5
289	283542.18	2276183.09	Геодезический метод, 0,5
290	283547.47	2276183.35	Геодезический метод, 0,5
291	283548.43	2276163.67	Геодезический метод, 0,5
292	283549.13	2276145.32	Геодезический метод, 0,5
293	283550.07	2276129.38	Геодезический метод, 0,5
294	283543.68	2276113.67	Геодезический метод, 0,5
295	283545.78	2276090.95	Геодезический метод, 0,5
296	283547.88	2276068.13	Геодезический метод, 0,5
297	283552.28	2276059.02	Геодезический метод, 0,5
298	283557.69	2276050.07	Геодезический метод, 0,5
299	283561.57	2276045.52	Геодезический метод, 0,5
300	283563.91	2276046.01	Геодезический метод, 0,5
301	283568.41	2276030.35	Геодезический метод, 0,5
302	283576.16	2276008.33	Геодезический метод, 0,5

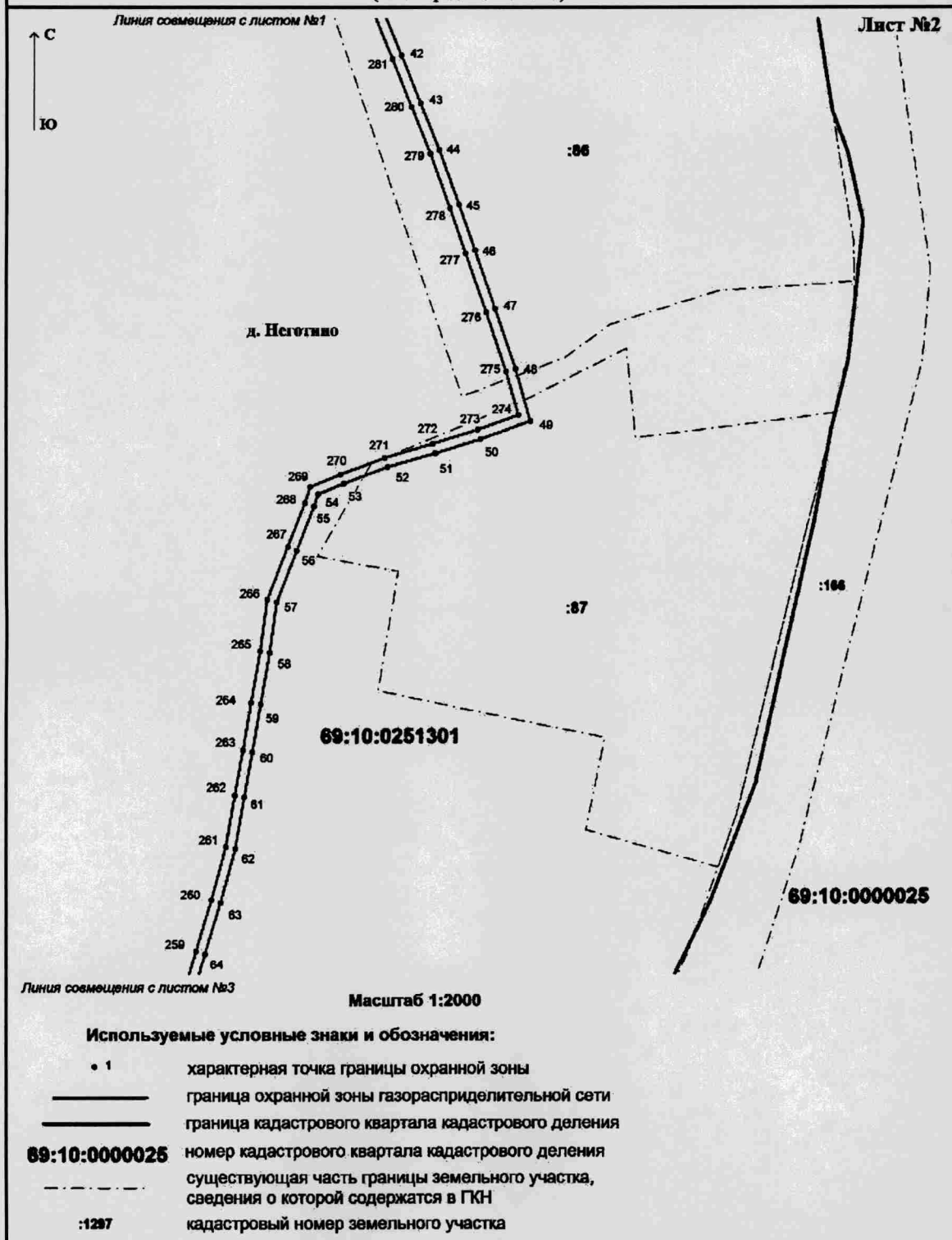
Сведения о границе охранной зоны газораспределительной сети объекта «Расширение сети газоснабжения. Газоснабжение комплекса дорожного сервиса ЗАО «РУМОС-Авто» в д. Неготино Калининского района Тверской области» (наименование объекта)			
Сведения о местоположении границ охранной зоны газораспределительной сети			
303	283583.78	2275986.70	Геодезический метод, 0.5
304	283588.66	2275970.25	Геодезический метод, 0.5
305	283593.75	2275953.13	Геодезический метод, 0.5
306	283599.63	2275931.10	Геодезический метод, 0.5
307	283604.07	2275913.18	Геодезический метод, 0.5
308	283608.12	2275901.92	Геодезический метод, 0.5
309	283611.26	2275890.87	Геодезический метод, 0.5
310	283616.83	2275871.38	Геодезический метод, 0.5
311	283622.06	2275853.10	Геодезический метод, 0.5
312	283627.15	2275847.22	Геодезический метод, 0.5
313	283632.19	2275827.87	Геодезический метод, 0.5
314	283642.09	2275831.21	Геодезический метод, 0.5
315	283649.23	2275800.69	Геодезический метод, 0.5
1	283653.13	2275801.60	Геодезический метод, 0.5





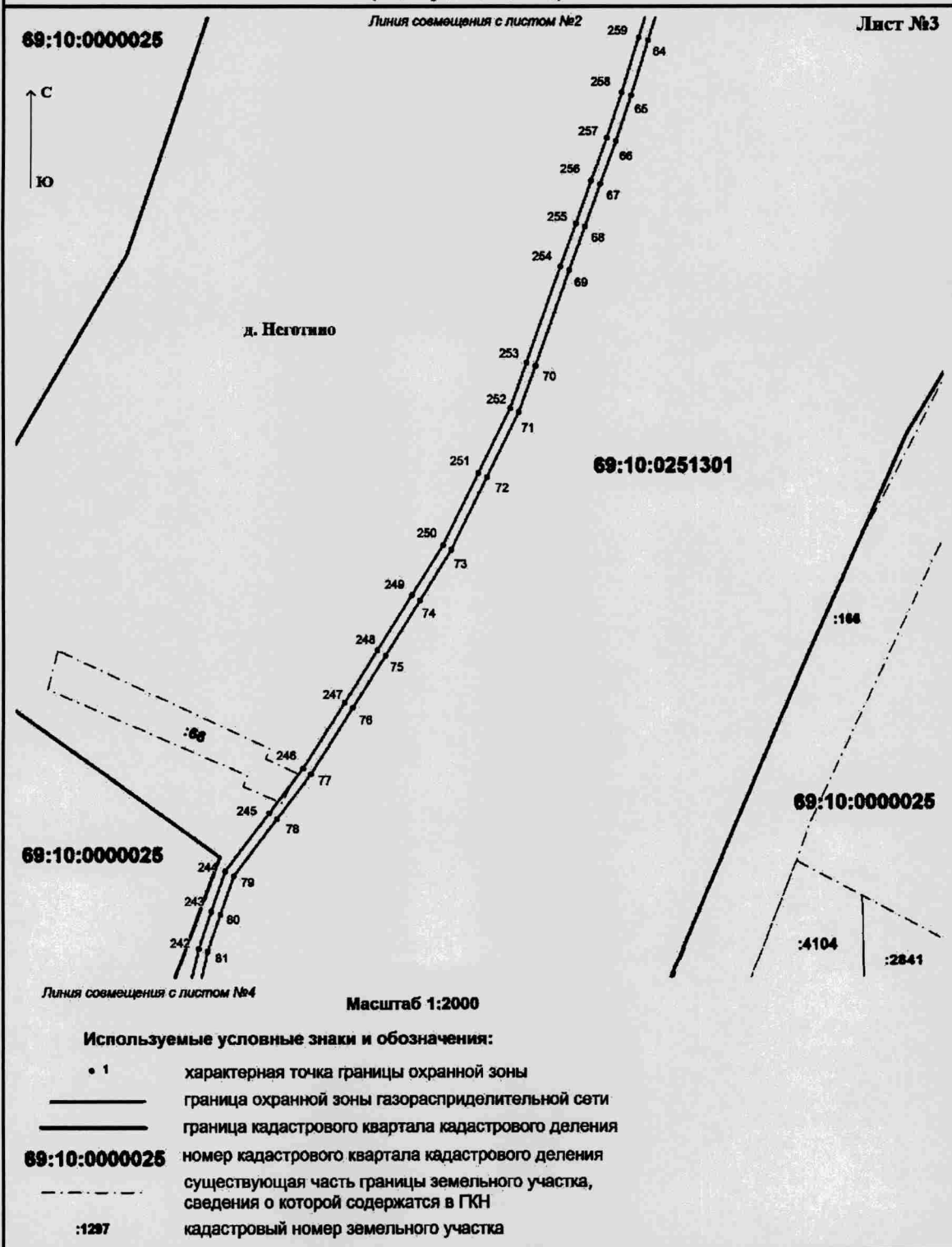
Сведения о границе охранной зоны газораспределительной сети объекта
 "Расширение сети газоснабжения. Газоснабжение комплекса дорожного сервиса ЗАО "РУМОС-Авто"
 в д.Неготино Калининского района Тверской области"

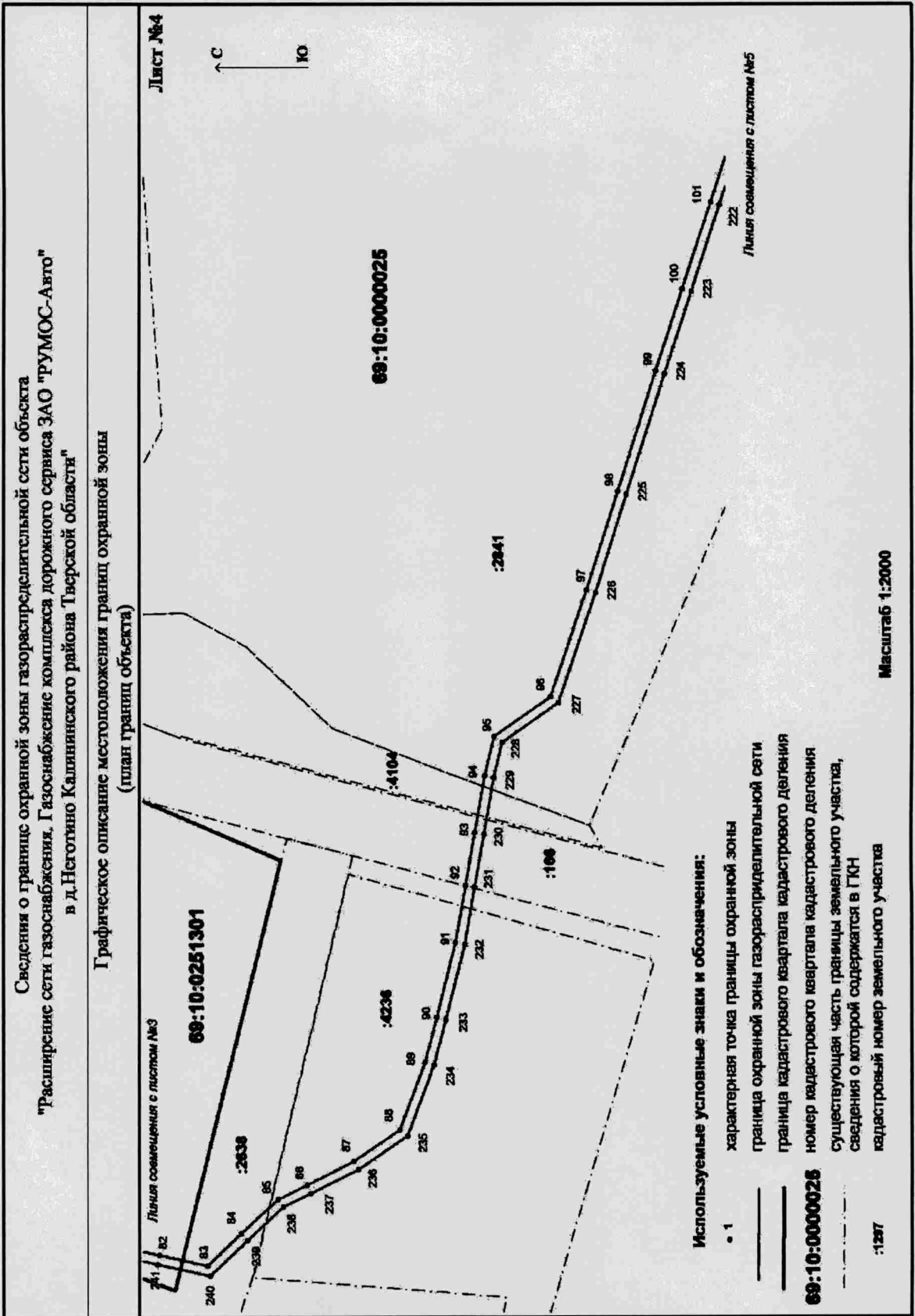
Графическое описание местоположения границ охранной зоны
 (план границ объекта)

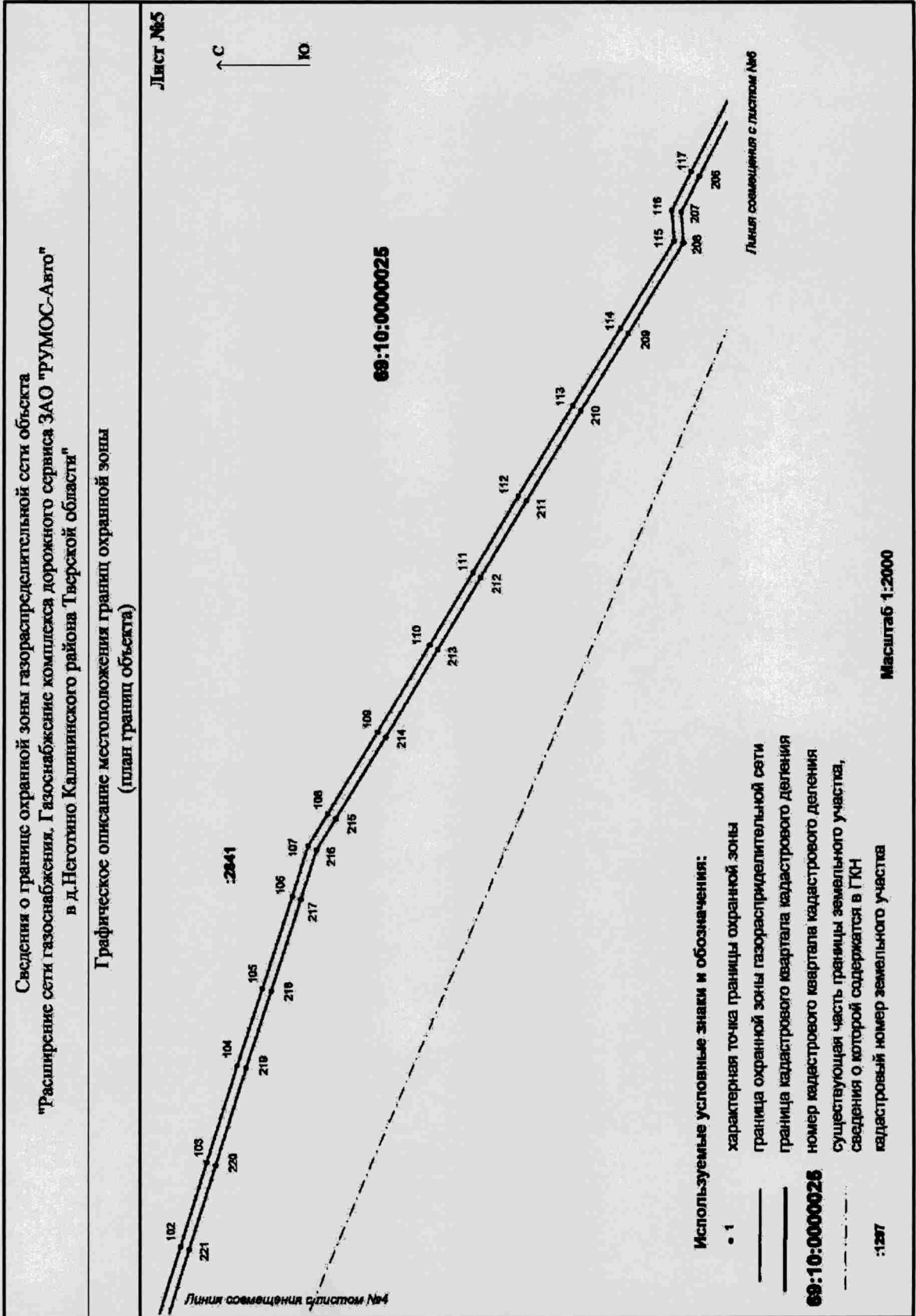


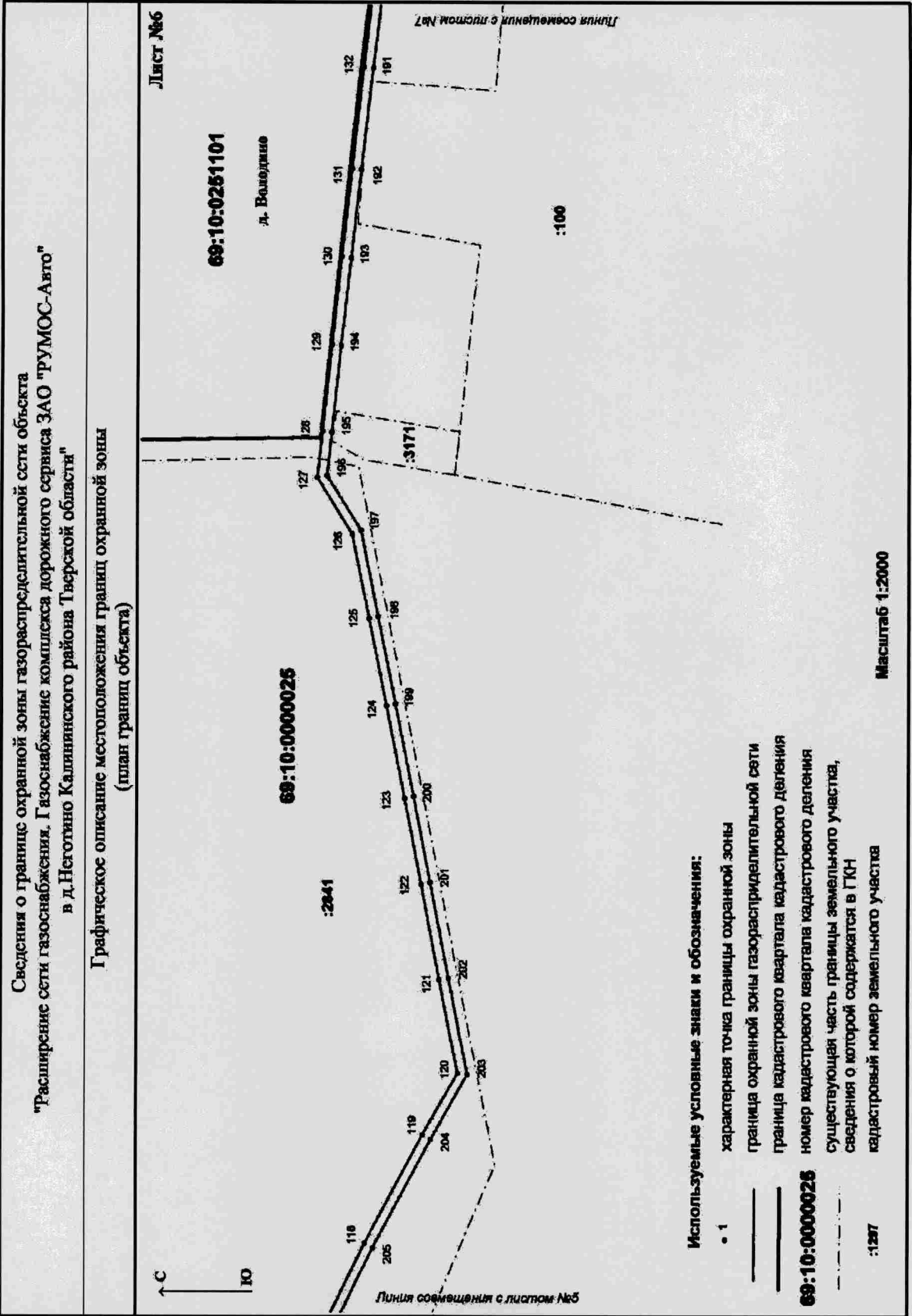
Сведения о границе охранной зоны газораспределительной сети объекта
 "Расширение сети газоснабжения. Газоснабжение комплекса дорожного сервиса ЗАО "РУМОС-Авто"
 в д.Неготино Калининского района Тверской области"

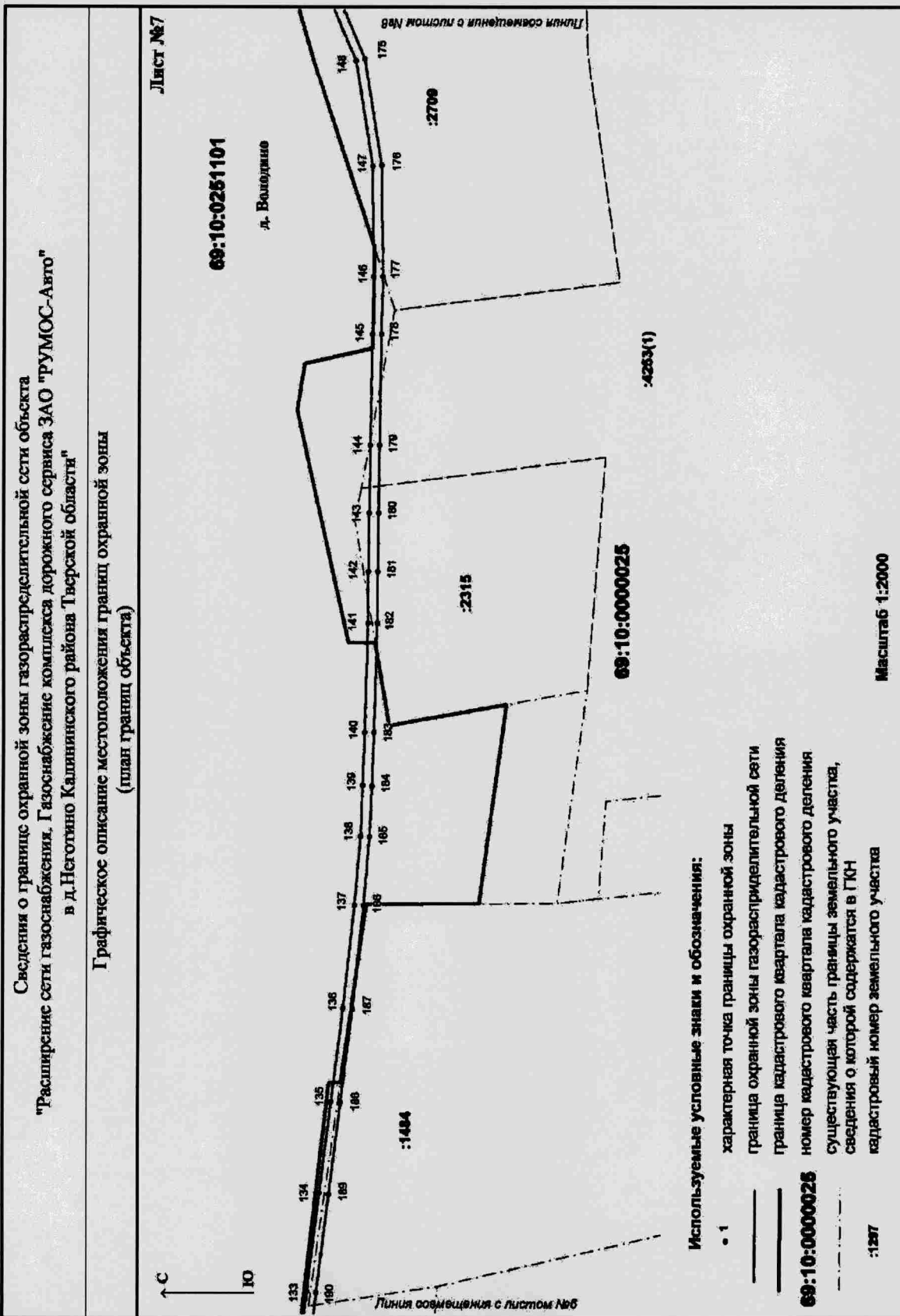
Графическое описание местоположения границ охранной зоны
 (план границ объекта)

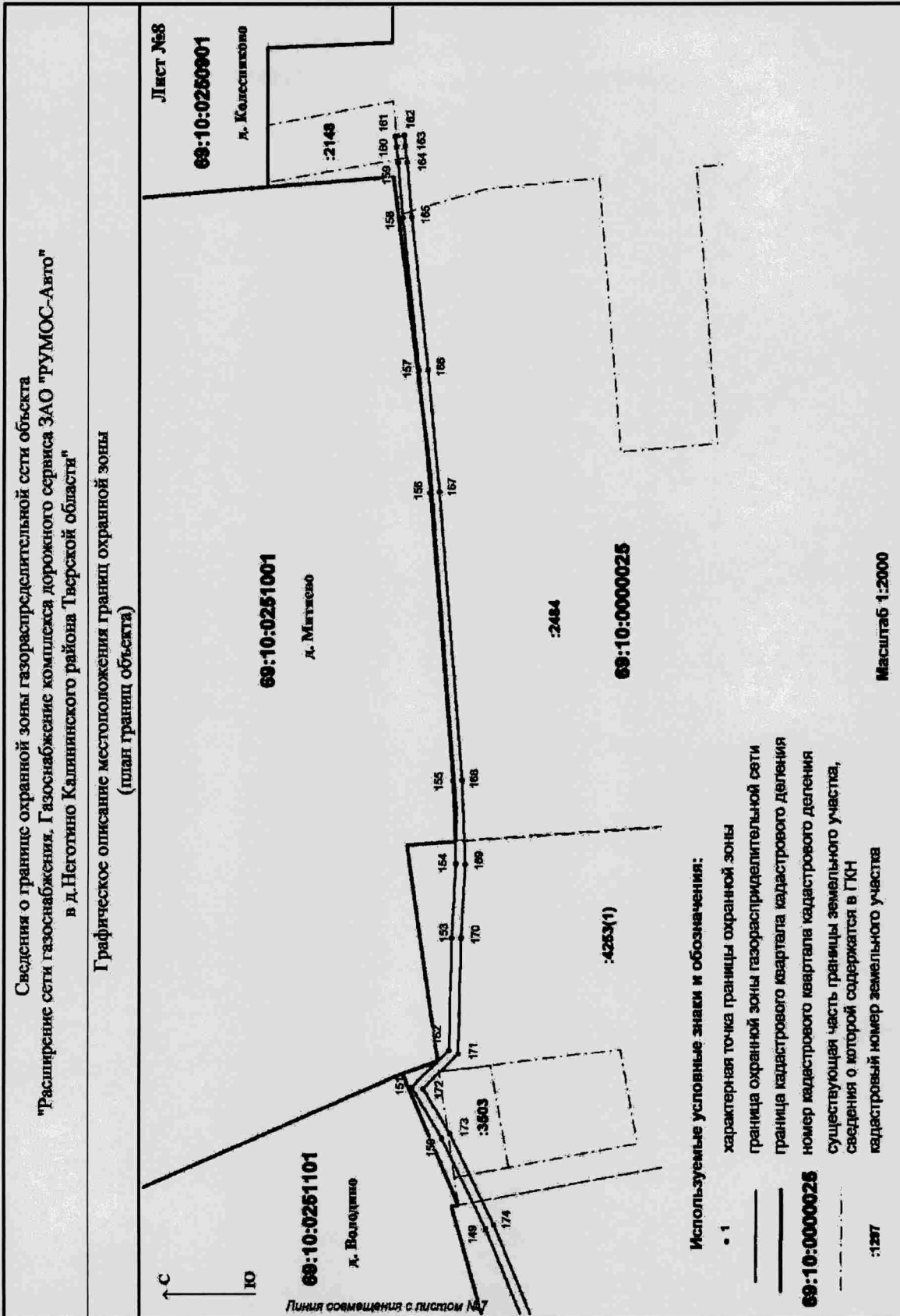












Используемые условные знаки и обозначения:

- 1 характеристика точки границы охранной зоны
- граница охранной зоны газораспределительной сети
- граница кадастрового квартала кадастрового деления
- 69:10:0000025 номер кадастрового квартала кадастрового деления
- существующая часть границы земельного участка, сведения о которой содержатся в ГКН
- :1287 кадастровый номер земельного участка