



ТВЕРСКАЯ ОБЛАСТЬ

ЗАКОН

О внесении изменений в закон Тверской области «Об установлении границ муниципальных образований, входящих в состав территории муниципального образования Тверской области «Ржевский район», и наделении их статусом сельского поселения»

Принят Законодательным Собранием
Тверской области 22 декабря 2016 года

Статья 1

Внести в закон Тверской области от 28.02.2005 № 43-ЗО «Об установлении границ муниципальных образований, входящих в состав территории муниципального образования Тверской области «Ржевский район», и наделении их статусом сельского поселения» (с изменениями внесенными законами Тверской области от 13.07.2009 № 63-ЗО, от 13.07.2009 № 64-ЗО, от 28.03.2013 № 22-ЗО) следующие изменения:

- 1) приложение 2 изложить в новой редакции (приложение 1 к настоящему закону);
- 2) приложение 3 изложить в новой редакции (приложение 2 к настоящему закону);
- 3) приложение 4 изложить в новой редакции (приложение 3 к настоящему закону);
- 4) приложение 5 изложить в новой редакции (приложение 4 к настоящему закону);
- 5) приложение 7 изложить в новой редакции (приложение 5 к настоящему закону);
- 6) приложение 8 изложить в новой редакции (приложение 6 к настоящему закону);
- 7) приложение 9 изложить в новой редакции (приложение 7 к настоящему закону);
- 8) приложение 10 изложить в новой редакции (приложение 8 к настоящему закону).

Статья 2

Настоящий закон вступает в силу со дня его официального опубликования.

Губернатор Тверской области

Тверь
29 декабря 2016 года
№ 93-ЗО



И.М. Руденя

Приложение 1
к закону Тверской области
«О внесении изменений в закон Тверской области
«Об установлении границ муниципальных
образований, входящих в состав территории
муниципального образования Тверской области
«Ржевский район», и наделении их статусом
сельского поселения

«Приложение № 2



1. Описание границ

Описание границы между муниципальным образованием Тверской области сельское поселение «Успенское» Ржевского района и муниципальным образованием Тверской области Старицкий район от узловой точки № УТ 1 до узловой точки № УТ 2

Граница между муниципальным образованием Тверской области сельское поселение «Успенское» Ржевского района и муниципальным образованием Тверской области Старицкий район начинается от узловой точки № УТ 1, расположенной на стыке границ муниципальных образований Тверской области сельское поселение «Успенское» Ржевского района и сельское поселение «Итомля» Ржевского района и Старицкий район, с географическими координатами (далее – координаты) $56^{\circ}29'58''$ северной широты и $34^{\circ}26'34''$ восточной долготы.

От этой узловой точки граница проходит на юго-восток до точки № 10 с координатами $56^{\circ}29'18''$ северной широты и $34^{\circ}30'11''$ восточной долготы, далее на северо-восток до точки № 19 с координатами $56^{\circ}30'57''$ северной широты и $34^{\circ}31'42''$ восточной долготы, далее на юго-восток до точки № 48 с координатами $56^{\circ}30'27''$ северной широты и $34^{\circ}32'17''$ восточной долготы, далее на юго-запад до точки № 49 с координатами $56^{\circ}30'06''$ северной широты и $34^{\circ}31'19''$ восточной долготы, далее на юго-восток до точки № 53 с координатами $56^{\circ}29'20''$ северной широты и $34^{\circ}32'53''$ восточной долготы, далее на юго-запад до точки № 55 с координатами $56^{\circ}28'53''$ северной широты и $34^{\circ}31'40''$ восточной долготы, далее на юго-восток до точки № 63 с координатами $56^{\circ}25'38''$ северной широты и $34^{\circ}33'59''$ восточной долготы, далее на северо-восток до точки № 66 с координатами $56^{\circ}26'02''$ северной широты и $34^{\circ}35'13''$ восточной долготы, далее на юго-восток до точки № 71 с координатами $56^{\circ}24'36''$ северной широты и $34^{\circ}35'40''$ восточной долготы, далее на северо-восток до точки № 73 с координатами $56^{\circ}24'50''$ северной широты и $34^{\circ}37'15''$ восточной долготы, далее на юго-восток до точки № 77 с координатами $56^{\circ}24'27''$ северной широты и $34^{\circ}39'50''$ восточной долготы, далее на юго-восток до точки № 78 с координатами $56^{\circ}23'22''$ северной широты и $34^{\circ}40'08''$ восточной долготы, далее на юго-восток до точки № 85 с координатами $56^{\circ}23'08''$ северной широты и $34^{\circ}41'52''$ восточной долготы, далее на юго-запад до точки № 91 с координатами $56^{\circ}22'20''$ северной

широты и 34°41'30" восточной долготы, далее на юго-восток до точки № 92 с координатами 56°22'18" северной широты и 34°42'42" восточной долготы, далее на северо-запад до точки № 93 с координатами 56°23'52" северной широты и 34°42'27" восточной долготы, далее на северо-восток до точки № 99 с координатами 56°24'08" северной широты и 34°44'25" восточной долготы, далее на юго-восток до точки № 108 с координатами 56°23'14" северной широты и 34°45'06" восточной долготы, далее на юго-запад до точки № 116 с координатами 56°23'06" северной широты и 34°43'39" восточной долготы, далее на юго-восток до точки № 124 с координатами 56°21'09" северной широты и 34°45'13" восточной долготы, далее на юго-восток до точки № 146 с координатами 56°18'42" северной широты и 34°46'16" восточной долготы, далее на юго-восток до точки № 169 с координатами 56°18'28" северной широты и 34°47'26" восточной долготы, далее на северо-восток до точки № 188 с координатами 56°18'49" северной широты и 34°47'43" восточной долготы, далее на северо-восток до точки № 195 с координатами 56°19'18" северной широты и 34°49'17" восточной долготы, далее на юго-восток до точки № 232 с координатами 56°18'35" северной широты и 34°50'14" восточной долготы, далее на юго-запад до узловой точки № УТ 2 с координатами 56°18'05" северной широты и 34°49'32" восточной долготы, находящейся на стыке границ муниципального образования Тверской области сельское поселение «Успенское» Ржевского района и муниципальных образований Тверской области Старицкий район и Зубцовский район.

Описание границы между муниципальным образованием Тверской области сельское поселение «Успенское» Ржевского района и муниципальным образованием Тверской области Зубцовский район от узловой точки № УТ 2 до узловой точки № УТ 3

Граница между муниципальным образованием Тверской области сельское поселение «Успенское» Ржевского района и муниципальным образованием Тверской области Зубцовский район начинается от узловой точки № УТ 2, расположенной на стыке границ муниципального образования Тверской области сельское поселение «Успенское» Ржевского района и муниципальных образований Тверской области Зубцовский район и Старицкий район, с координатами 56°18'05" северной широты и 34°49'32" восточной долготы.

От этой узловой точки граница проходит на юго-запад до точки № 257 с координатами 56°17'23" северной широты и 34°48'40" восточной долготы, далее на юго-восток до точки № 265 с координатами 56°16'59" северной широты и 34°50'17" восточной долготы, далее на юго-запад до точки № 288 с координатами 56°14'34" северной широты и 34°49'18" восточной долготы, далее на северо-запад до точки № 303 с координатами 56°15'15" северной широты и 34°46'47" восточной долготы, далее на юго-запад до точки № 351 с координатами 56°14'33" северной широты и 34°45'02" восточной долготы,

далее на северо-запад до точки № 453 с координатами 56°15'26" северной широты и 34°44'31" восточной долготы, далее на северо-восток до точки № 459 с координатами 56°16'22" северной широты и 34°45'02" восточной долготы, далее на запад до точки № 461 с координатами 56°16'23" северной широты и 34°44'15" восточной долготы, далее на северо-запад до точки № 491 с координатами 56°18'27" северной широты и 34°43'44" восточной долготы, далее на юго-запад до точки № 512 с координатами 56°18'08" северной широты и 34°40'49" восточной долготы, далее на северо-запад до точки № 520 с координатами 56°18'25" северной широты и 34°40'20" восточной долготы, далее на юго-запад до точки № 533 с координатами 56°18'06" северной широты и 34°39'07" восточной долготы, далее на северо-запад до точки № 535 с координатами 56°18'30" северной широты и 34°37'39" восточной долготы, далее на юго-запад до точки № 577 с координатами 56°15'12" северной широты и 34°29'08" восточной долготы, далее на юго-запад до узловой точки № УТ 3 с координатами 56°13'17" северной широты и 34°28'02", находящейся на стыке границ муниципальных образований Тверской области сельское поселение «Успенское» Ржевского района, сельское поселение «Есинка» Ржевского района и Зубцовский район.

**Описание границы между муниципальными образованиями
Тверской области сельское поселение «Успенское» Ржевского района и
сельское поселение «Есинка» Ржевского района
от узловой точки № УТ 3 до узловой точки № УТ 4**

Граница между муниципальными образованиями Тверской области сельское поселение «Успенское» Ржевского района и сельское поселение «Есинка» Ржевского района начинается от узловой точки № УТ 3, расположенной на стыке границ муниципальных образований Тверской области сельское поселение «Успенское» Ржевского района и сельское поселение «Есинка» Ржевского района и Старицкий район, с координатами 56°13'17" северной широты и 34°28'02" восточной долготы.

От этой узловой точки граница проходит на северо-запад до точки № 755 с координатами 56°13'38" северной широты и 34°26'24" восточной долготы, далее на северо-запад до точки № 764 с координатами 56°14'15" северной широты и 34°24'05" восточной долготы, далее на юго-запад до узловой точки № УТ 4 с координатами 56°14'14" северной широты и 34°23'53" восточной долготы, находящейся на стыке границ муниципальных образований Тверской области сельское поселение «Успенское» Ржевского района, сельское поселение «Есинка» Ржевского района и городской округ город Ржев.

Описание границы между муниципальным образованием Тверской области сельское поселение «Успенское» Ржевского района и муниципальным образованием Тверской области городской округ город Ржев от узловой точки № УТ 4 до узловой точки № УТ 5

Граница между муниципальным образованием Тверской области сельское поселение «Успенское» Ржевского района и муниципальным образованием Тверской области городской округ город Ржев начинается от узловой точки № УТ 4, расположенной на стыке границ муниципальных образований Тверской области сельское поселение «Успенское» Ржевского района, сельское поселение «Есинка» Ржевского района и городской округ город Ржев, с координатами $56^{\circ}14'14''$ северной широты и $34^{\circ}23'53''$ восточной долготы.

От этой узловой точки граница проходит на северо-восток до точки № 782 с координатами $56^{\circ}14'53''$ северной широты и $34^{\circ}24'08''$ восточной долготы, далее на юго-восток до точки № 790 с координатами $56^{\circ}14'53''$ северной широты и $34^{\circ}24'59''$ восточной долготы, далее на северо-восток до точки № 794 с координатами $56^{\circ}15'36''$ северной широты и $34^{\circ}25'48''$ восточной долготы, далее на северо-восток до точки № 797 с координатами $56^{\circ}15'53''$ северной широты и $34^{\circ}27'07''$ восточной долготы, далее на северо-запад до точки № 799 с координатами $56^{\circ}16'18''$ северной широты и $34^{\circ}27'01''$ восточной долготы, далее на северо-запад до точки № 809 с координатами $56^{\circ}16'24''$ северной широты и $34^{\circ}23'23''$ восточной долготы, далее на северо-запад до точки № УТ 5 с координатами $56^{\circ}18'03''$ северной широты и $34^{\circ}22'50''$ восточной долготы, находящейся на стыке границ муниципальных образований Тверской области сельское поселение «Успенское» Ржевского района, сельское поселение «Победа» Ржевского района и городской округ город Ржев.

Описание границы между муниципальными образованиями Тверской области сельское поселение «Успенское» Ржевского района и сельское поселение «Победа» Ржевского района от узловой точки № УТ 5 до узловой точки № УТ 6

Граница между муниципальными образованиями Тверской области сельское поселение «Успенское» Ржевского района и сельское поселение «Победа» Ржевского района начинается от узловой точки № УТ 5, расположенной на стыке границ муниципальных образований Тверской области сельское поселение «Успенское» Ржевского района, сельское поселение «Победа» Ржевского района и городской округ город Ржев, с координатами $56^{\circ}18'03''$ северной широты и $34^{\circ}22'50''$ восточной долготы.

От этой узловой точки граница проходит на северо-восток до точки № 830 с координатами $56^{\circ}18'41''$ северной широты и $34^{\circ}24'04''$ восточной долготы, далее на северо-запад до точки № 864 с координатами $56^{\circ}21'57''$

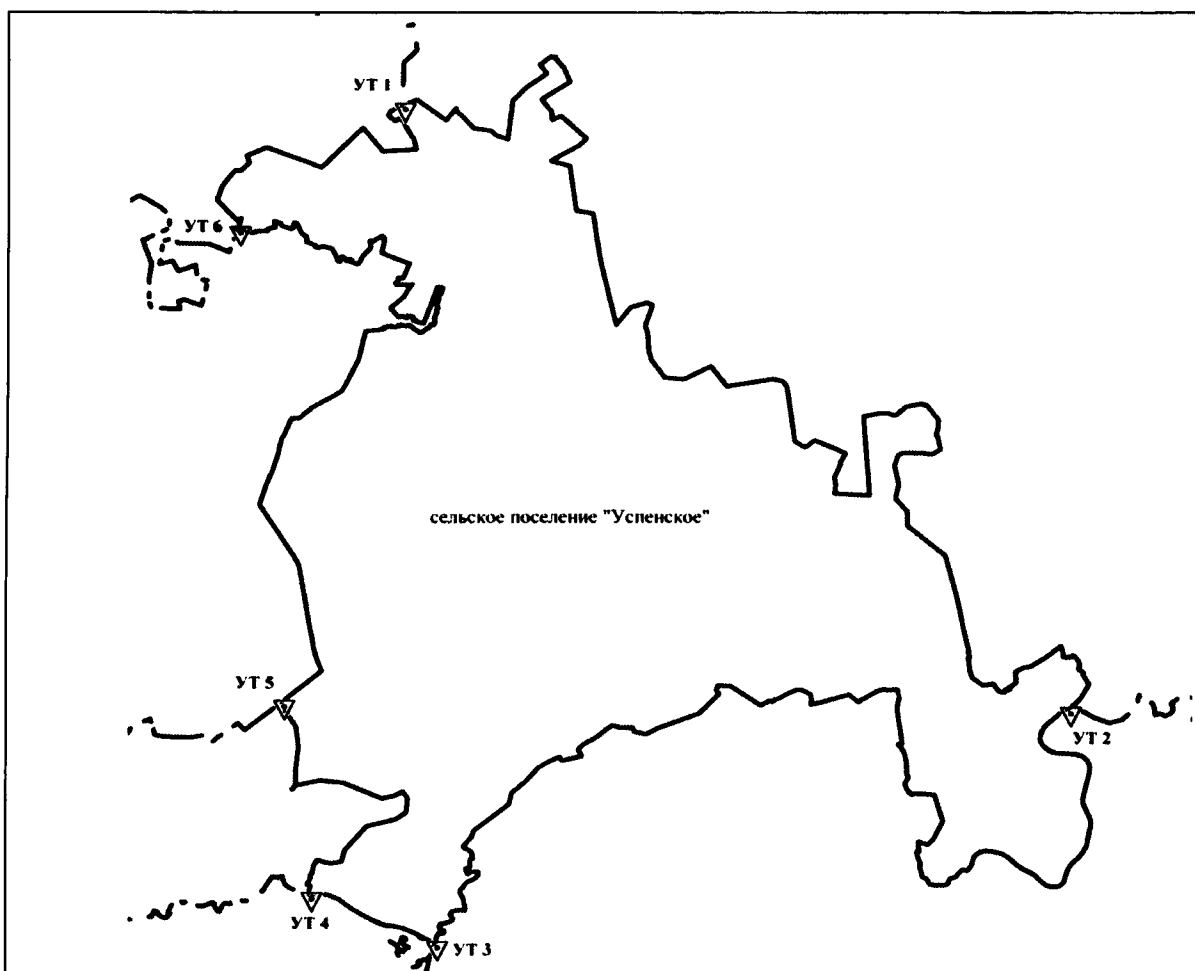
северной широты и $34^{\circ}21'50''$ восточной долготы, далее на северо-восток до точки № 896 с координатами $56^{\circ}25'27''$ северной широты и $34^{\circ}25'20''$ восточной долготы, далее на северо-восток до точки № 1047 с координатами $56^{\circ}25'26''$ северной широты и $34^{\circ}27'12''$ восточной долготы, далее на северо-восток до точки № 1241 с координатами $56^{\circ}25'20''$ северной широты и $34^{\circ}27'57''$ восточной долготы, далее на северо-запад до точки № 1242 с координатами $56^{\circ}26'21''$ северной широты и $34^{\circ}27'45''$ восточной долготы, далее на юго-запад до точки № 1244 с координатами $56^{\circ}25'37''$ северной широты и $34^{\circ}27'18''$ восточной долготы, далее на северо-запад до точки № 1260 с координатами $56^{\circ}25'55''$ северной широты и $34^{\circ}26'11''$ восточной долготы, далее на северо-запад до точки № 1265 с координатами $56^{\circ}26'24''$ северной широты и $34^{\circ}26'54''$ восточной долготы, далее на юго-запад до точки № 1271 с координатами $56^{\circ}26'24''$ северной широты и $34^{\circ}26'19''$ восточной долготы, далее на северо-восток до точки № 1275 с координатами $56^{\circ}26'49''$ северной широты и $34^{\circ}26'47''$ восточной долготы, далее на северо-запад до точки № 1277 с координатами $56^{\circ}27'01''$ северной широты и $34^{\circ}25'50''$ восточной долготы, далее на северо-восток до точки № 1281 с координатами $56^{\circ}27'21''$ северной широты и $34^{\circ}25'51''$ восточной долготы, далее на юго-запад до точки № 1301 с координатами $56^{\circ}26'47''$ северной широты и $34^{\circ}25'00''$ восточной долготы, далее на северо-запад до точки № 1342 с координатами $56^{\circ}27'35''$ северной широты и $34^{\circ}22'51''$ восточной долготы, далее на юго-запад до точки № 1345 с координатами $56^{\circ}27'27''$ северной широты и $34^{\circ}22'45''$ восточной долготы, далее на северо-запад до точки № 1353 с координатами $56^{\circ}27'36''$ северной широты и $34^{\circ}22'09''$ восточной долготы, далее на юго-запад до точки № 1366 с координатами $56^{\circ}27'22''$ северной широты и $34^{\circ}21'25''$ восточной долготы, далее на северо-запад до узловой точки № УТ 6 с координатами $56^{\circ}27'28''$ северной широты и $34^{\circ}20'55''$ восточной долготы, находящейся на стыке границ муниципальных образований Тверской области сельское поселение «Успенское» Ржевского района, сельское поселение «Победа» Ржевского района и сельское поселение «Итомля» Ржевского района.

**Описание границы между муниципальными образованиями
Тверской области сельское поселение «Успенское» Ржевского района и
сельское поселение «Итомля» Ржевского района
от узловой точки № УТ 6 до узловой точки № УТ 1**

Граница между муниципальными образованиями Тверской области сельское поселение «Успенское» Ржевского района и сельское поселение «Итомля» Ржевского района начинается от узловой точки № УТ 6, находящейся на стыке границ муниципальных образований Тверской области сельское поселение «Успенское» Ржевского района, сельское поселение «Победа» Ржевского района и сельское поселение «Итомля» Ржевского района, с координатами $56^{\circ}27'28''$ северной широты и $34^{\circ}20'55''$ восточной долготы.

От этой узловой точки граница проходит на северо-восток до точки № 1371 с координатами 56°27'39" северной широты и 34°21'01" восточной долготы, далее на северо-запад до точки № 1375 с координатами 56°28'01" северной широты и 34°20'10" восточной долготы, далее на северо-восток до точки № 1387 с координатами 56°29'04" северной широты и 34°21'50" восточной долготы, далее на юго-восток до точки № 1395 с координатами 56°28'42" северной широты и 34°23'45" восточной долготы, далее на северо-восток до точки № 1403 с координатами 56°29'30" северной широты и 34°25'07" восточной долготы, далее на юго-восток до точки № 1410 с координатами 56°29'02" северной широты и 34°25'49" восточной долготы, далее на северо-восток до точки № 1412 с координатами 56°29'03" северной широты и 34°26'55" восточной долготы, далее на северо-запад до точки № 1419 с координатами 56°29'44" северной широты и 34°25'57" восточной долготы, далее на северо-восток до узловой точки № УТ 1 с координатами 56°29'58" северной широты и 34°26'34" восточной долготы, расположенной на стыке границ муниципальных образований Тверской области сельское поселение «Успенское» Ржевского района и сельское поселение «Итомля» Ржевского района и Старицкий район.

2. Схема границ муниципального образования Тверской области сельское поселение «Успенское» Ржевского района



Описание смежеств:

от УТ 1 до УТ 2 – граница с муниципальным образованием Тверской области Старицкий район;

от УТ 2 до УТ 3 – граница с муниципальным образованием Тверской области Зубцовский район;

от УТ 3 до УТ 4 – граница с муниципальным образованием Тверской области сельское поселение «Есинка» Ржевского района;

от УТ 4 до УТ 5 – граница с муниципальным образованием Тверской области городской округ город Ржев;

от УТ 5 до УТ 6 – граница с муниципальным образованием Тверской области сельское поселение «Победа» Ржевского района;

от УТ 6 до УТ 1 – граница с муниципальным образованием Тверской области сельское поселение «Итомля» Ржевского района.

Условные обозначения:

— - граница муниципального образования Тверской области сельское поселение «Успенское» Ржевского района

▽ УТ 1- обозначение узловой точки границы муниципального образования Тверской области сельское поселение «Успенское» Ржевского района и ее номер

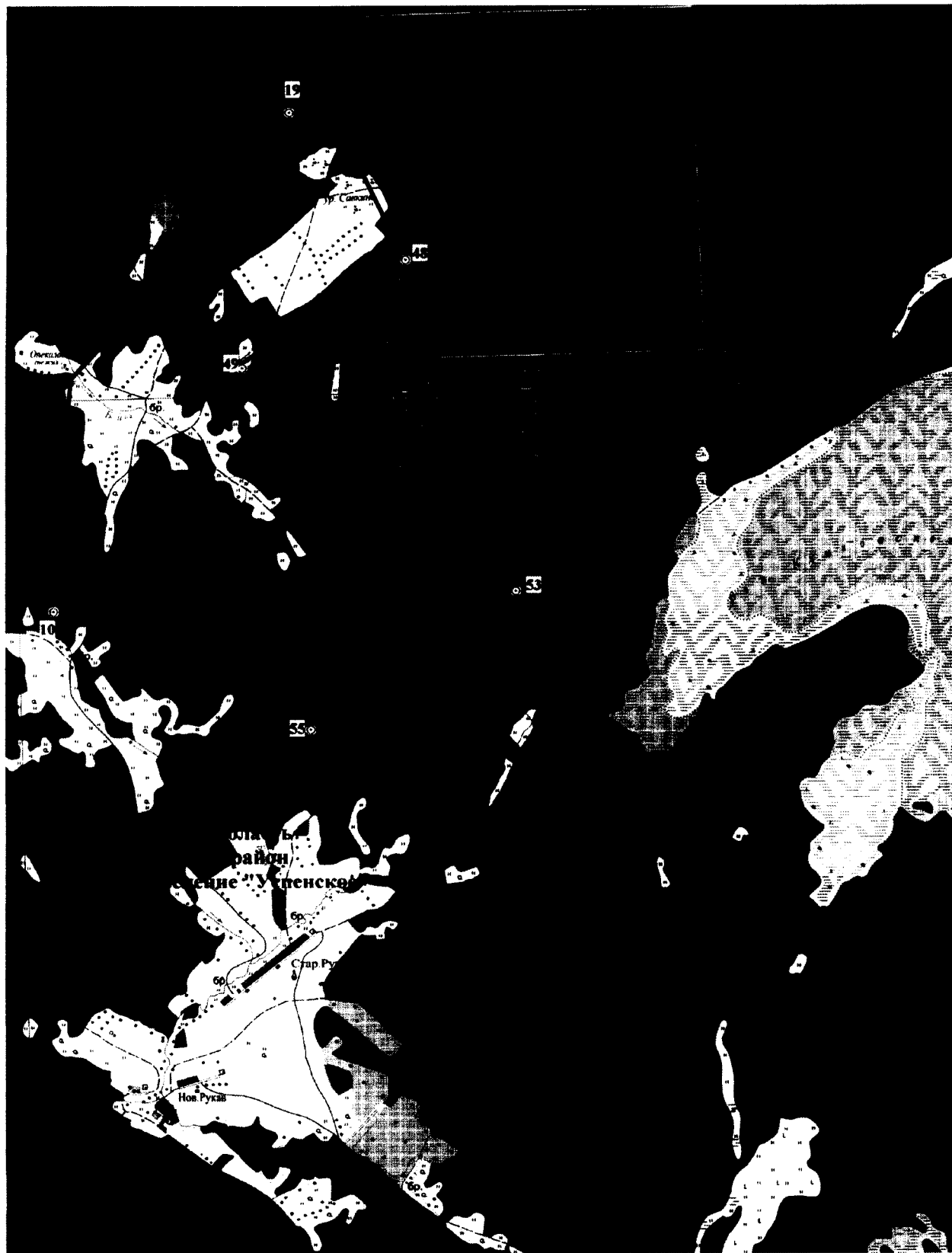
3. Схема прохождения границы между муниципальным образованием Тверской области сельское поселение «Успенское» Ржевского района и иными муниципальными образованиями

Схема прохождения границы между муниципальным образованием Тверской области сельское поселение «Успенское» Ржевского района и муниципальными образованиями Тверской области сельское поселение «Итомля» Ржевского района, сельское поселение «Победа» Ржевского района, Старицкий район




Масштаб 1:25000

*Схема прохождения границы между муниципальным образованием
Тверской области сельское поселение «Успенское» Ржевского района и
муниципальными образованиями Тверской области сельское поселение
«Итомля» Ржевского района, сельское поселение «Победа» Ржевского
района, Старицкий район*



Масштаб 1:25000

*Схема прохождения границы между муниципальным образованием
Тверской области сельское поселение «Успенское» Ржевского района и
муниципальными образованиями Тверской области сельское поселение
«Итомля» Ржевского района, сельское поселение «Победа» Ржевского
района, Старицкий район*




Масштаб 1:25000

Схема прохождения границы между муниципальным образованием Тверской области сельское поселение «Успенское» Ржевского района и муниципальными образованиями Тверской области сельское поселение «Итомля» Ржевского района, сельское поселение «Победа» Ржевского района, Старицкий район



Масштаб 1:25000

*Схема прохождения границы между муниципальным образованием
Тверской области сельское поселение «Успенское» Ржевского района и
муниципальными образованиями Тверской области сельское поселение
«Итомля» Ржевского района, сельское поселение «Победа» Ржевского
района, Старицкий район*



Масштаб 1:25000

*Схема прохождения границы между муниципальным образованием
Тверской области сельское поселение «Успенское» Ржевского района и
муниципальными образованиями Тверской области сельское поселение
«Итомля» Ржевского района, сельское поселение «Победа» Ржевского
района, Старицкий район*



Масштаб 1:25000

*Схема прохождения границы между муниципальным образованием
Тверской области сельское поселение «Успенское» Ржевского района и
муниципальными образованиями Тверской области сельское поселение
«Итомля» Ржевского района, сельское поселение «Победа» Ржевского
района, Старицкий район*



Масштаб 1:25000

*Схема прохождения границы между муниципальным образованием
Тверской области сельское поселение «Успенское» Ржевского района и
муниципальными образованиями Тверской области сельское поселение
«Итомля» Ржевского района, сельское поселение «Победа» Ржевского
района, Старицкий район*




Масштаб 1:25000

Схема прохождения границы между муниципальным образованием Тверской области сельское поселение «Успенское» Ржевского района и муниципальными образованиями Тверской области сельское поселение «Итомля» Ржевского района, сельское поселение «Победа» Ржевского района, Старицкий район



Масштаб 1:25000

**Схема прохождения границы между муниципальным образованием
Тверской области сельское поселение «Успенское» Ржевского района и
муниципальными образованиями Тверской области сельское поселение
«Итомля» Ржевского района, сельское поселение «Победа» Ржевского
района, Старицкий район**



Масштаб 1:25000

*Схема прохождения границы между муниципальным образованием
Тверской области сельское поселение «Успенское» Ржевского района и
муниципальными образованиями Тверской области сельское поселение
«Итомля» Ржевского района, сельское поселение «Победа» Ржевского
района, Старицкий район*

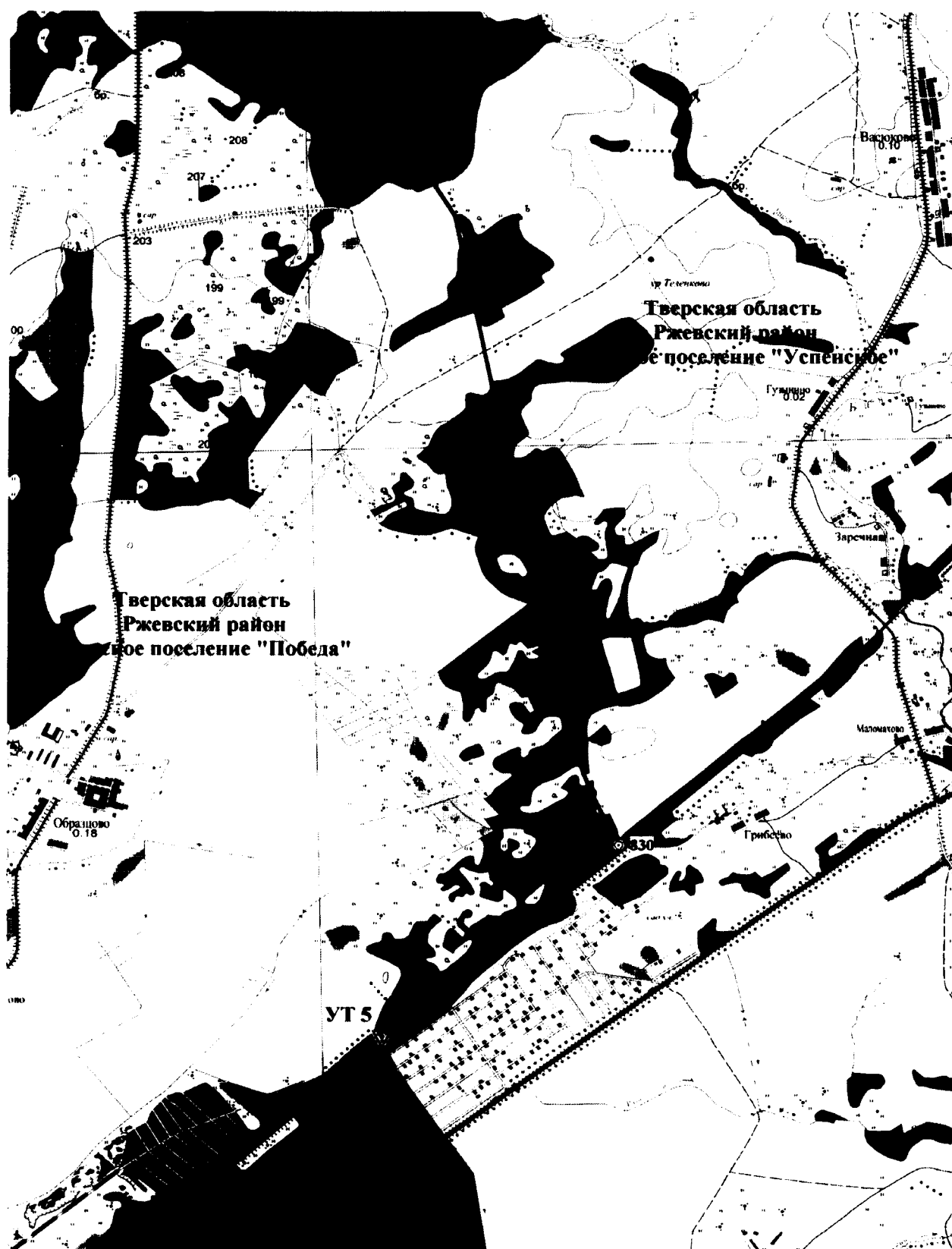


Масштаб 1:25000

*Схема прохождения границы между муниципальным образованием
Тверской области сельское поселение «Успенское» Ржевского района и
муниципальными образованиями Тверской области сельское поселение
«Итомля» Ржевского района, сельское поселение «Победа» Ржевского
района, Старицкий район*



Схема прохождения границы между муниципальным образованием Тверской области сельское поселение «Успенское» Ржевского района и муниципальными образованиями Тверской области сельское поселение «Итомля» Ржевского района, сельское поселение «Победа» Ржевского района, Старицкий район



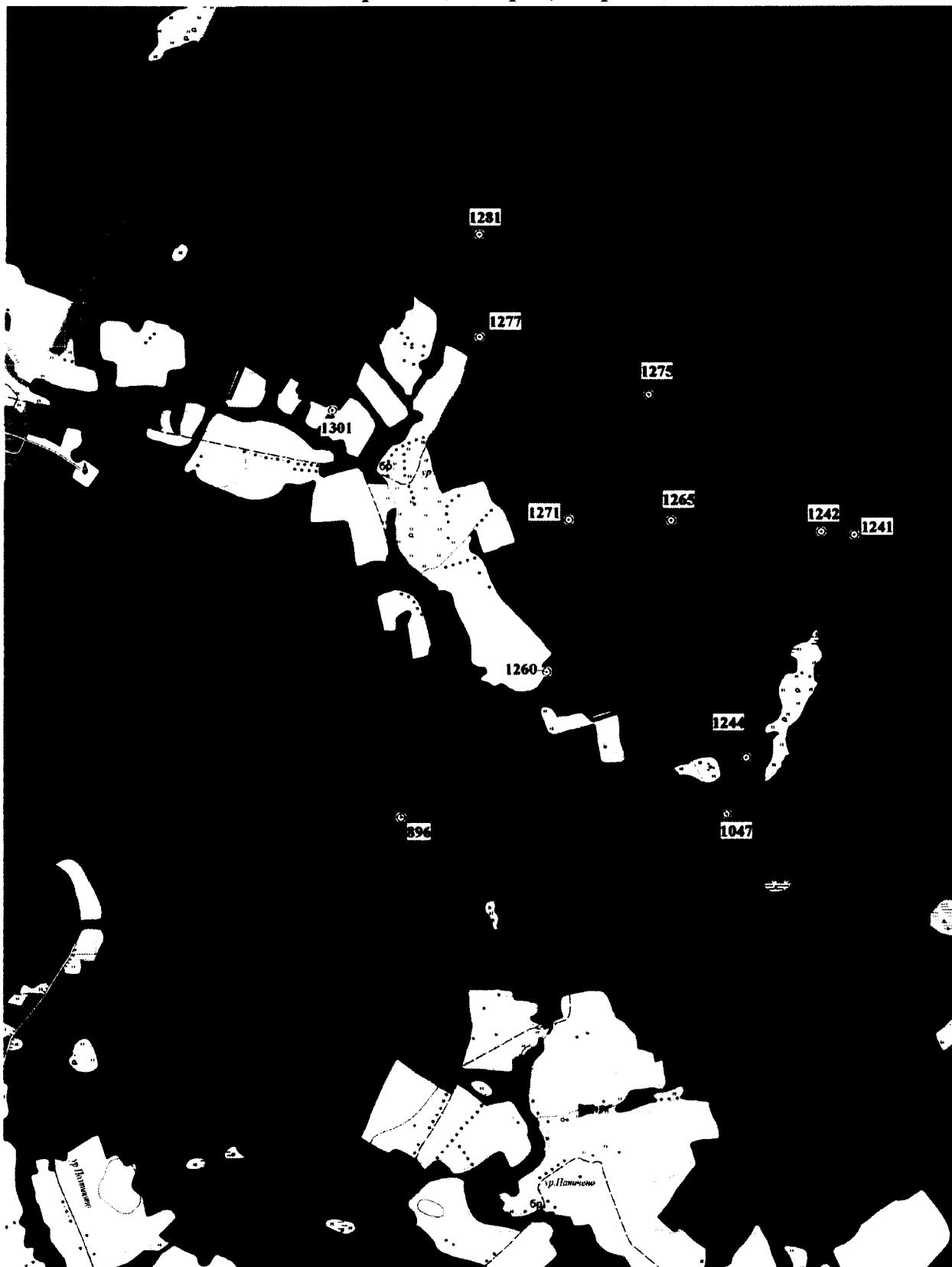
Масштаб 1:25000

Схема прохождения границы между муниципальным образованием Тверской области сельское поселение «Успенское» Ржевского района и муниципальными образованиями Тверской области сельское поселение «Итомля» Ржевского района, сельское поселение «Победа» Ржевского района, Старицкий район



Масштаб 1:25000

Схема прохождения границы между муниципальным образованием Тверской области сельское поселение «Успенское» Ржевского района и муниципальными образованиями Тверской области сельское поселение «Итомля» Ржевского района, сельское поселение «Победа» Ржевского района, Старицкий район



Масштаб 1:25000

*Схема прохождения границы между муниципальным образованием
Тверской области сельское поселение «Успенское» Ржевского района и
муниципальными образованиями Тверской области сельское поселение
«Итомля» Ржевского района, сельское поселение «Победа» Ржевского
района, Старицкий район*



Масштаб 1:25000

**4. Координатное описание границ муниципального образования
Тверской области сельское поселение «Успенское» Ржевского района**

Система координат: МСК-69

Номер точки	X	Y
УТ 1 (1)	251861.36	2185920.31
2	252039.44	2186424.5
3	251287.98	2187451.81
4	251735.23	2187788.10
5	251612.04	2187833.05
6	251377.31	2188068.65
7	251000.03	2188413.56
8	250913.47	2189013.85
9	250733.74	2189210.63
10	250584.77	2189613.15
11	252006.26	2189781.87
12	252501.08	2190260.49
13	252995.54	2190977.86
14	253327.85	2190733.10
15	253633.10	2191129.50
16	253628.52	2191145.52
17	253615.79	2191151.84
18	253605.50	2191170.55
19	253604.77	2191203.34
20	253613.75	2191237.89
21	253628.01	2191265.36
22	253630.79	2191276.77
23	253621.26	2191286.71
24	253599.18	2191288.05
25	253577.38	2191293.61
26	253561.71	2191300.88
27	253535.77	2191300.53
28	253520.84	2191300.33
29	253507.11	2191308.92
30	253499.14	2191324.08
31	253490.50	2191340.54
32	253478.67	2191352.07
33	253456.51	2191360.22
34	253441.16	2191369.11
35	253428.92	2191387.80
36	253419.59	2191407.49
37	253399.19	2191424.84
38	253382.56	2191431.12
39	253369.66	2191437.61
40	253355.88	2191450.42
41	253340.48	2191463.53
42	253323.16	2191472.40
43	253301.32	2191481.86

Номер точки	X	Y
44	253288.16	2191495.97
45	253281.71	2191518.95
46	253278.59	2191535.15
47	253257.16	2191549.97
48	252693.57	2191791.35
49	252058.05	2190793.27
50	251581.42	2191153.68
51	251300.68	2191158.82
52	251440.41	2191487.84
53	250613.52	2192377.51
54	250390.83	2192151.03
55	249797.41	2191122.53
56	249605.75	2191788.81
57	247958.02	2192011.50
58	247840.14	2192613.75
59	246421.14	2192815.17
60	245916.42	2192903.37
61	245322.65	2193052.77
62	244227.01	2193303.91
63	243730.65	2193422.46
64	244391.15	2193939.04
65	244553.62	2194525.25
66	244457.71	2194706.00
67	243689.95	2194441.24
68	243398.66	2194540.18
69	242781.46	2194566.80
70	242439.89	2194662.34
71	241776.59	2195134.77
72	241720.24	2195819.41
73	242201.52	2196754.81
74	241448.84	2197324.15
75	241726.42	2198932.80
76	241640.41	2199271.14
77	241446.32	2199409.41
78	239431.72	2199695.56
79	239227.99	2199993.03
80	239206.73	2200042.65
81	239254.57	2200154.27
82	239366.18	2200274.78
83	239453.02	2200395.25
84	239144.73	2201121.73
85	238970.67	2201478.30
86	238630.17	2201273.21

Номер точки	X	Y
87	238577.03	2201303.04
88	238086.19	2201083.78
89	237805.74	2201127.74
90	237718.53	2201114.67
91	237500.52	2201081.98
92	237431.66	2202314.08
93	240334.59	2202099.17
94	240450.21	2202682.76
95	240447.73	2203006.03
96	240382.79	2203108.57
97	240376.54	2203230.40
98	240696.92	2203596.17
99	240799.99	2204125.13
100	240733.28	2204330.84
101	240198.70	2204721.39
102	239957.29	2204714.36
103	239938.47	2204711.22
104	239833.30	2204693.15
105	239769.33	2204684.46
106	239658.53	2204641.51
107	239612.42	2204691.24
108	239112.29	2204802.41
109	239041.64	2204671.61
110	238958.37	2204541.52
111	238945.33	2204399.64
112	238992.52	2204161.46
113	238976.32	2204050.70
114	238997.51	2203667.79
115	238979.76	2203427.07
116	238892.15	2203312.37
117	238518.73	2203190.96
118	238362.78	2203222.81
119	237847.90	2203339.80
120	237306.67	2203220.96
121	236835.52	2203646.50
122	236310.13	2203635.84
123	235275.22	2204882.42
124	235189.49	2204975.37
125	235000.88	2205025.77
126	234178.20	2205245.59
127	233999.08	2205293.46
128	233639.93	2205380.00
129	233377.91	2205443.15
130	232936.15	2205533.18
131	232713.67	2205575.42
132	232429.19	2205631.20
133	232244.99	2205675.80
134	232118.20	2205699.70
135	232047.23	2205712.46

Номер точки	X	Y
136	231935.60	2205750.64
137	231693.32	2205808.05
138	231674.03	2205776.25
139	231473.10	2205835.93
140	231440.40	2205843.89
141	231422.83	2205819.30
142	231419.60	2205775.65
143	231362.99	2205788.40
144	231313.13	2205795.01
145	230957.87	2205841.10
146	230707.51	2205919.87
147	230629.44	2206016.76
148	230419.44	2206296.98
149	230454.54	2206508.28
150	230459.08	2206541.62
151	230461.21	2206577.32
152	230469.63	2206615.55
153	230472.94	2206630.60
154	230457.74	2206676.22
155	230336.75	2206757.81
156	230271.09	2206801.17
157	230214.09	2206845.77
158	230189.27	2206872.01
159	230176.13	2206900.92
160	230174.67	2206908.80
161	230172.32	2206921.43
162	230161.56	2206979.40
163	230156.60	2207042.74
164	230158.03	2207056.27
165	230168.79	2207070.54
166	230207.99	2207070.48
167	230240.39	2207079.90
168	230254.36	2207096.00
169	230256.05	2207117.67
170	230245.47	2207146.57
171	230241.03	2207171.03
172	230243.87	2207219.91
173	230262.88	2207249.34
174	230278.52	2207254.88
175	230286.83	2207252.49
176	230298.40	2207244.82
177	230320.54	2207219.54
178	230334.38	2207207.34
179	230338.21	2207204.28
180	230348.83	2207209.82
181	230358.64	2207240.79
182	230372.22	2207265.37
183	230388.18	2207274.09
184	230398.56	2207283.61

Номер точки	X	Y
185	230396.19	2207310.59
186	230411.21	2207328.60
187	230518.14	2207456.86
188	230902.91	2207421.28
189	231069.31	2207709.79
190	231106.76	2207973.55
191	231122.80	2207989.17
192	231234.58	2208163.48
193	231429.52	2208477.84
194	231845.96	2208988.84
195	231860.34	2209026.22
196	231793.48	2209047.12
197	231737.04	2209073.93
198	231706.87	2209078.96
199	231678.38	2209092.37
200	231620.27	2209092.37
201	231604.06	2209097.39
202	231562.72	2209099.62
203	231529.75	2209095.16
204	231499.02	2209089.57
205	231485.07	2209084.05
206	231482.80	2209089.38
207	231473.34	2209100.42
208	231459.23	2209123.67
209	231441.64	2209165.23
210	231440.94	2209205.39
211	231471.06	2209269.34
212	231466.05	2209302.38
213	231455.05	2209334.33
214	231453.65	2209356.87
215	231462.09	2209375.89
216	231479.72	2209397.04
217	231525.28	2209432.54
218	231474.99	2209524.69
219	231243.74	2209668.25
220	231045.16	2209657.98
221	231044.51	2209648.86
222	231049.29	2209643.58
223	231053.61	2209638.80
224	231010.80	2209635.73
225	230995.51	2209652.53
226	230957.09	2209714.26
227	230933.50	2209751.32
228	230891.01	2209806.42
229	230869.22	2209813.65
230	230845.01	2209811.46
231	230815.04	2209786.46
232	230445.09	2210018.29
233	230032.10	2209781.09

Номер точки	X	Y
234	230026.66	2209782.26
235	230022.79	2209781.80
236	230019.65	2209778.15
237	230019.87	2209774.07
238	229971.53	2209746.30
239	229969.72	2209746.34
240	229961.95	2209740.80
241	229878.16	2209674.35
242	229812.51	2209616.80
243	229779.93	2209588.22
244	229777.21	2209581.50
245	229563.64	2209325.94
УТ2 (246)	229536.38	2209270.71
247	229534.55	2209226.77
248	229515.10	2209121.24
249	229415.10	2209012.94
250	229237.30	2208854.64
251	229126.15	2208721.35
252	229006.70	2208576.92
253	228876.15	2208446.40
254	228709.46	2208365.86
255	228534.45	2208304.77
256	228384.40	2208299.21
257	228239.95	2208371.43
258	228081.60	2208501.96
259	227953.80	2208707.45
260	227892.70	2208935.18
261	227892.70	2209193.45
262	227862.19	2209560.04
263	227781.55	2209787.76
264	227642.65	2209954.37
265	227478.75	2210032.15
266	227342.63	2210048.80
267	227103.70	2210012.70
268	226767.55	2209934.94
269	226367.35	2209840.00
270	226174.23	2209796.95
271	226049.25	2209809.46
272	225904.80	2209878.88
273	225693.65	2209976.08
274	225482.55	2210066.34
275	225349.20	2210092.72
276	225157.20	2210076.18
277	224859.95	2210012.32
278	224652.95	2209966.49
279	224485.50	2209952.76
280	224357.70	2209884.73
281	224204.90	2209797.25
282	224060.45	2209669.50

Номер точки	X	Y
283	223813.80	2209424.15
284	223674.90	2209310.30
285	223398.50	2209215.88
286	223173.45	2209160.33
287	223069.30	2209090.90
288	222985.95	2208977.03
289	222962.30	2208857.62
290	222966.50	2208736.81
291	223009.55	2208561.85
292	223123.45	2208402.16
293	223260.95	2208243.87
294	223401.25	2208123.07
295	223467.95	2208007.81
296	223586.00	2207781.48
297	223670.75	2207637.08
298	223812.95	2207451.48
299	224066.40	2207175.92
300	224180.45	2206989.07
301	224250.15	2206773.70
302	224285.00	2206605.84
303	224300.85	2206390.48
304	224262.85	2206206.79
305	224117.08	2206029.40
306	224012.55	2205956.56
307	223803.40	2205921.72
308	223672.83	2205845.17
309	223629.26	2205806.55
310	223596.02	2205791.04
311	223562.64	2205756.76
312	223577.89	2205678.23
313	223588.79	2205640.82
314	223593.65	2205608.69
315	223596.30	2205596.62
316	223590.85	2205585.56
317	223583.60	2205570.89
318	223463.63	2205452.12
319	223340.35	2205366.80
320	223303.60	2205294.17
321	223290.95	2205190.43
322	223273.90	2205157.17
323	223251.35	2205143.33
324	223217.30	2205121.53
325	223170.55	2205108.09
326	223130.15	2205109.27
327	223093.73	2205093.44
328	223069.55	2205063.74
329	223053.35	2205039.19
330	223031.55	2204985.75
331	223030.35	2204953.68

Номер точки	X	Y
332	223032.34	2204926.76
333	223022.44	2204914.88
334	223029.57	2204877.66
335	223029.96	2204863.82
336	223021.25	2204840.45
337	223024.81	2204825.40
338	223035.90	2204822.24
339	223041.45	2204804.82
340	223042.24	2204788.99
341	223039.90	2204779.12
342	223033.49	2204764.03
343	223037.13	2204756.88
344	223035.88	2204741.06
345	223022.49	2204719.21
346	223019.41	2204691.55
347	223020.13	2204644.76
348	223030.57	2204607.58
349	223038.40	2204594.54
350	223036.90	2204578.75
351	223028.48	2204563.22
352	223048.64	2204525.35
353	223061.00	2204508.63
354	223062.96	2204502.69
355	223062.96	2204490.26
356	223061.74	2204485.50
357	223053.14	2204475.77
358	223057.65	2204465.85
359	223084.57	2204444.22
360	223087.64	2204439.63
361	223089.69	2204433.24
362	223102.55	2204426.25
363	223109.80	2204416.71
364	223116.13	2204406.21
365	223131.10	2204403.42
366	223148.09	2204407.50
367	223163.87	2204406.74
368	223168.15	2204405.55
369	223182.05	2204398.04
370	223199.14	2204382.28
371	223217.33	2204368.89
372	223242.05	2204359.85
373	223273.98	2204337.31
374	223288.25	2204316.53
375	223289.85	2204311.11
376	223289.85	2204296.45
377	223297.81	2204270.37
378	223301.29	2204248.20
379	223306.15	2204230.35
380	223313.04	2204222.63

Номер точки	X	Y
381	223334.41	2204209.11
382	223346.29	2204196.34
383	223357.73	2204181.88
384	223365.15	2204178.04
385	223382.28	2204175.78
386	223405.01	2204180.47
387	223420.70	2204174.59
388	223450.38	2204171.72
389	223462.04	2204184.03
390	223485.01	2204178.50
391	223480.43	2204161.83
392	223489.67	2204155.60
393	223508.83	2204151.63
394	223532.54	2204150.18
395	223538.04	2204148.11
396	223553.59	2204136.10
397	223574.03	2204127.19
398	223597.85	2204126.18
399	223620.15	2204128.01
400	223641.18	2204123.81
401	223654.90	2204111.35
402	223666.09	2204098.13
403	223673.97	2204093.83
404	223709.20	2204099.00
405	223716.80	2204097.09
406	223725.94	2204090.15
407	223741.02	2204086.84
408	223751.79	2204087.93
409	223762.71	2204095.21
410	223767.62	2204109.32
411	223770.63	2204113.69
412	223794.58	2204130.73
413	223801.95	2204132.44
414	223828.75	2204121.87
415	223874.53	2204115.96
416	223905.15	2204103.82
417	223933.73	2204085.07
418	223956.39	2204061.64
419	223980.07	2204059.74
420	223997.49	2204064.08
421	224029.18	2204058.14
422	224020.08	2204037.51
423	224040.56	2204029.61
424	224059.20	2204029.00
425	224064.42	2204033.60
426	224081.45	2204036.37
427	224084.28	2204029.49
428	224094.58	2204029.05
429	224096.78	2204027.92

Номер точки	X	Y
430	224114.12	2204011.49
431	224135.77	2204006.40
432	224169.07	2204007.13
433	224172.13	2204006.72
434	224193.48	2204000.33
435	224221.42	2203988.45
436	224245.93	2203989.68
437	224260.14	2204001.10
438	224270.69	2204007.74
439	224264.76	2204013.41
440	224245.75	2204037.17
441	224246.94	2204058.55
442	224256.05	2204058.94
443	224262.39	2204076.36
444	224277.04	2204072.40
445	224301.99	2204080.72
446	224322.98	2204071.62
447	224346.74	2204079.93
448	224369.32	2204075.97
449	224398.21	2204059.67
450	224435.64	2204048.63
451	224457.63	2204049.44
452	224566.47	2204046.09
453	224650.45	2204043.5
454	224553.02	2204279.09
455	224520.28	2204358.86
456	224518.88	2204379.00
457	224721.35	2204561.75
458	225395.45	2204910.37
459	226386.85	2204604.31
460	226421.70	2203918.61
461	226375.80	2203817.26
462	226412.97	2203787.83
463	226475.35	2203738.47
464	226450.01	2203719.80
465	226457.13	2203710.13
466	226485.11	2203730.76
467	226565.51	2203667.13
468	226792.04	2203564.19
469	226806.95	2203577.28
470	227017.75	2203718.79
471	227120.8	2203648.94
472	227600.64	2203626.33
473	227989.36	2203535.21
474	228236.95	2203334.57
475	228259.14	2203489.76
476	228648.81	2203429.77
477	228736.92	2203416.19
478	228936.73	2203385.42

Номер точки	X	Y
479	229219.89	2203339.75
480	229389.09	2203315.77
481	229456.51	2203309.50
482	229475.50	2203307.73
483	229485.07	2203306.84
484	229572.83	2203311.53
485	229692.61	2203317.18
486	229770.11	2203331.28
487	229844.79	2203353.83
488	229927.93	2203372.16
489	230250.61	2203313.02
490	230250.52	2203310.86
491	230274.22	2203310.58
492	230261.85	2203193.15
493	230245.20	2203182.94
494	230244.28	2203176.92
495	230249.39	2203176.12
496	230260.80	2203183.13
497	230259.97	2203175.44
498	230240.57	2202991.20
499	230238.62	2202972.50
500	230252.27	2202929.29
501	230239.45	2202922.56
502	230238.82	2202915.90
503	230243.17	2202915.49
504	230254.72	2202921.55
505	230280.15	2202841.03
506	230206.00	2202602.80
507	229945.90	2202162.89
508	229855.95	2202019.56
509	229791.65	2201941.46
510	230079.40	2201614.27
511	229776.79	2200577.29
512	229707.40	2200279.95
513	229843.15	2200302.56
514	229925.90	2200296.61
515	230091.40	2200260.92
516	230110.45	2200228.17
517	230241.55	2199984.73
518	230245.90	2199973.35
519	230255.10	2199811.93
520	230256.40	2199793.15
521	230204.80	2199666.45
522	230180.35	2199609.22
523	230056.65	2199358.88
524	230053.15	2199351.89
525	230024.30	2199306.89
526	230012.07	2199290.73
527	229996.35	2199274.11

Номер точки	X	Y
528	229951.75	2199182.82
529	229919.84	2199070.50
530	229873.08	2199001.47
531	229806.83	2198944.18
532	229850.80	2198838.08
533	229682.10	2198524.80
534	230396.90	2197468.60
535	230419.10	2197024.83
536	230239.25	2196966.94
537	230110.54	2197073.49
538	229382.31	2196372.95
539	228844.59	2194936.97
540	228610.93	2194502.06
541	228718.30	2194084.49
542	228863.17	2194025.90
543	228853.89	2193639.36
544	228943.24	2193326.87
545	228705.99	2192999.86
546	228607.55	2192889.03
547	228449.90	2192688.87
548	228395.50	2192587.99
549	228252.65	2192327.53
550	228047.56	2192111.55
551	227801.27	2192263.95
552	227637.78	2191552.69
553	227775.70	2191472.67
554	227665.00	2191212.32
555	227554.35	2191018.30
556	227374.65	2190714.94
557	226894.20	2190304.40
558	226847.11	2190250.13
559	226771.37	2190162.83
560	226675.05	2190051.82
561	226474.05	2189820.17
562	226438.00	2189778.62
563	226152.24	2189730.52
564	226042.30	2189712.01
565	225977.23	2189629.49
566	225820.99	2189431.03
567	225813.37	2189421.19
568	225052.87	2188457.51
569	224832.65	2188389.90
570	224555.32	2188155.94
571	224551.03	2188152.33
572	224538.49	2188141.52
573	224487.85	2188098.46
574	224464.85	2188102.46
575	224434.38	2188105.44
576	224420.98	2188127.06

Номер точки	X	Y
577	224414.70	2188158.39
578	224403.05	2188179.16
579	224383.20	2188196.33
580	224372.85	2188214.51
581	224362.25	2188237.66
582	224355.67	2188254.24
583	224362.25	2188265.50
584	224357.55	2188279.91
585	224338.75	2188308.09
586	224328.10	2188329.99
587	224323.40	2188343.13
588	224320.90	2188359.10
589	224308.70	2188369.43
590	224284.55	2188379.13
591	224249.50	2188391.65
592	224236.35	2188398.54
593	224215.60	2188414.42
594	224198.40	2188422.55
595	224183.65	2188422.55
596	224162.40	2188413.48
597	224144.85	2188403.15
598	224125.75	2188399.69
599	224105.10	2188400.02
600	224091.60	2188409.10
601	224082.85	2188429.13
602	224065.30	2188436.35
603	224057.15	2188446.97
604	224032.76	2188447.60
605	224025.29	2188443.84
606	224019.30	2188431.03
607	224016.45	2188410.02
608	224006.90	2188400.05
609	224005.95	2188385.33
610	224012.20	2188373.13
611	224004.10	2188359.67
612	223989.05	2188348.71
613	223972.24	2188335.65
614	223935.92	2188328.14
615	223832.01	2188331.28
616	223786.70	2188344.88
617	223747.11	2188346.63
618	223707.38	2188338.19
619	223689.18	2188319.88
620	223657.27	2188285.37
621	223662.61	2188240.35
622	223655.67	2188197.39
623	223644.93	2188188.00
624	223623.43	2188181.29
625	223598.51	2188184.13

Номер точки	X	Y
626	223579.77	2188216.44
627	223551.08	2188227.66
628	223492.83	2188232.34
629	223475.54	2188240.24
630	223460.15	2188257.47
631	223456.93	2188278.09
632	223461.91	2188294.75
633	223488.95	2188329.06
634	223522.98	2188354.12
635	223542.18	2188382.34
636	223544.54	2188418.45
637	223538.46	2188512.64
638	223544.74	2188558.71
639	223549.94	2188598.94
640	223519.83	2188636.53
641	223506.77	2188644.87
642	223457.81	2188649.98
643	223414.68	2188635.96
644	223358.85	2188595.57
645	223297.63	2188527.17
646	223253.74	2188467.17
647	223216.75	2188386.13
648	223201.99	2188350.02
649	223186.05	2188288.68
650	223167.43	2188250.58
651	223150.23	2188233.46
652	223101.37	2188194.33
653	223034.05	2188139.58
654	222936.55	2188083.81
655	222925.20	2188071.83
656	222920.30	2188056.14
657	222907.37	2188041.73
658	222875.70	2188010.97
659	222857.86	2187998.69
660	222829.60	2187990.69
661	222799.44	2187991.61
662	222773.35	2187996.85
663	222714.19	2188023.54
664	222639.15	2188054.27
665	222593.85	2188077.30
666	222542.50	2188103.12
667	222506.85	2188114.81
668	222466.60	2188122.16
669	222412.30	2188124.94
670	222369.90	2188131.07
671	222335.13	2188147.98
672	222278.60	2188156.27
673	222205.90	2188174.41
674	222154.85	2188183.02

Номер точки	X	Y
675	222133.95	2188179.03
676	222113.65	2188167.05
677	222101.40	2188152.90
678	222098.6	2188136.92
679	222100.75	2188114.20
680	222108.47	2188089.59
681	222112.45	2188053.17
682	222112.75	2188008.32
683	222115.20	2187963.74
684	222116.45	2187936.69
685	222114.00	2187903.20
686	222110.60	2187872.46
687	222104.30	2187836.65
688	222095.35	2187801.29
689	222084.30	2187771.17
690	222065.56	2187722.63
691	222051.40	2187694.03
692	222031.75	2187677.44
693	222008.98	2187664.23
694	221984.40	2187657.16
695	221961.00	2187656.54
696	221933.95	2187659.01
697	221915.10	2187666.37
698	221893.90	2187676.54
699	221871.42	2187693.75
700	221859.80	2187713.42
701	221839.50	2187732.47
702	221817.34	2187743.85
703	221797.05	2187741.07
704	221772.80	2187729.41
705	221734.05	2187715.26
706	221706.05	2187687.29
707	221690.71	2187659.93
708	221680.82	2187631.97
709	221666.40	2187600.94
710	221661.50	2187573.58
711	221665.80	2187545.92
712	221671.35	2187522.57
713	221665.45	2187505.20
714	221661.15	2187490.16
715	221643.00	2187459.72
716	221619.14	2187413.39
717	221609.58	2187387.06
718	221608.43	2187357.22
719	221610.58	2187331.21
720	221611.65	2187314.67
721	221610.70	2187302.67
722	221601.80	2187297.76
723	221582.75	2187287.30

Номер точки	X	Y
724	221544.30	2187271.02
725	221519.40	2187263.03
726	221475.18	2187266.96
727	221442.06	2187282.77
728	221413.18	2187306.80
729	221384.15	2187345.07
730	221376.38	2187373.77
731	221383.54	2187400.35
732	221379.74	2187420.66
733	221362.55	2187441.36
734	221342.95	2187448.06
735	221302.59	2187440.86
736	221254.23	2187408.94
737	221244.77	2187380.87
738	221252.31	2187334.71
739	221257.31	2187282.99
740	221258.16	2187241.39
741	221237.94	2187231.78
742	221218.61	2187221.61
743	221195.68	2187198.58
744	221133.51	2187173.52
745	221015.43	2187148.30
746	220953.74	2187120.88
УТ3 (745)	220894.59	2187086.13
748	220929.30	2187022.58
749	221115.15	2186711.12
750	221287.35	2186380.51
751	221388.45	2186145.55
752	221481.40	2185902.39
753	221516.95	2185763.03
754	221538.80	2185612.77
755	221552.45	2185413.31
756	221609.85	2185246.66
757	221670.00	2185110.05
758	221880.45	2184689.32
759	222192.00	2184183.85
760	222387.45	2183924.12
761	222531.05	2183748.21
762	222640.30	2183497.45
763	222711.10	2183285.14
764	222737.40	2183036.42
765	222719.15	2182801.86
УТ4 (766)	222711.53	2182697.91
767	222810.60	2182702.79
768	222891.85	2182726.02
769	223019.50	2182762.45
770	223083.60	2182630.24
771	223124.80	2182658.47
772	223197.75	2182699.79

Номер точки	X	Y
773	223302.35	2182758.85
774	223316.35	2182766.58
775	223392.39	2182740.90
776	223457.10	2182771.84
777	223476.45	2182824.09
778	223543.25	2182837.15
779	223795.15	2182882.46
780	223920.84	2182976.39
781	223959.90	2182951.11
782	223979.10	2183052.72
783	223972.80	2183068.10
784	223938.10	2183136.03
785	223919.20	2183177.60
786	223912.30	2183199.12
787	223861.75	2183411.45
788	223852.05	2183451.77
789	223857.50	2183486.28
790	223915.00	2183852.79
791	224271.51	2183934.36
792	224349.73	2183951.38
793	224642.02	2184209.23
794	225224.25	2184717.51
795	225483.55	2185720.47
796	225559.27	2185837.84
797	225728.90	2186097.35
798	226275.45	2186145.20
799	226508.40	2185989.48
800	226473.03	2185921.42
801	226340.70	2185668.63
802	226329.84	2185615.41
803	226309.60	2185516.02
804	226252.95	2185241.89
805	226442.64	2184808.02
806	226834.70	2183910.16
807	226915.75	2183071.87
808	226748.89	2182317.39
809	226741.25	2182252.60
810	226665.75	2182187.02
811	226582.05	2182114.76
812	226595.40	2182099.84
813	226679.05	2182172.10
814	226754.55	2182237.67
815	227360.65	2182232.37
816	228142.96	2182326.41
817	228910.50	2182232.33
818	229121.72	2182093.41
819	229134.14	2182083.57
820	229147.25	2182074.85
821	229155.74	2182069.11

Номер точки	X	Y
822	229339.25	2181946.63
823	229553.40	2181813.00
824	229678.45	2181762.78
825	229743.95	2181743.61
УТ5 (826)	229809.50	2181724.42
827	230109.88	2182096.16
828	230929.25	2183109.56
829	230942.37	2183125.77
830	230957.19	2183144.10
831	231274.17	2183004.61
832	231593.58	2182901.69
833	231722.17	2182871.39
834	232250.41	2182780.01
835	232781.18	2182678.53
836	232972.07	2182647.08
837	232977.68	2182645.63
838	233310.81	2182593.21
839	233743.06	2182522.77
840	233818.16	2182509.69
841	233992.93	2182478.87
842	234030.38	2182472.93
843	234151.09	2182452.02
844	234204.68	2182442.71
845	234273.29	2182430.83
846	234334.88	2182420.15
847	234452.92	2182399.68
848	234460.83	2182398.31
849	234537.62	2182385.00
850	234635.84	2182367.95
851	234856.44	2182329.71
852	235047.38	2182218.46
853	235051.30	2182228.82
854	235168.75	2182158.08
855	235251.59	2182108.18
856	235712.72	2181818.81
857	236164.67	2181529.37
858	236507.14	2181315.87
859	236508.43	2181314.92
860	236637.27	2181230.75
861	236799.87	2181125.65
862	237044.42	2180967.58
863	237076.65	2180946.74
864	237091.52	2180938.21
865	237774.65	2181161.22
866	237916.80	2181212.02
867	238215.90	2181338.88
868	238414.20	2181416.93
869	238596.60	2181470.63
870	238761.64	2181528.54

Номер точки	X	Y
871	238842.60	2181550.79
872	238941.50	2181583.32
873	239070.65	2181612.43
874	239153.35	2181625.24
875	239337.75	2181664.83
876	239510.52	2181709.95
877	239545.95	2181729.61
878	239661.65	2181799.88
879	239749.55	2181847.75
880	239831.95	2181875.03
881	240011.70	2181947.37
882	240266.15	2182058.11
883	240266.13	2182063.33
884	240265.20	2182293.12
885	240265.10	2182318.24
886	240686.60	2182807.91
887	240891.05	2183177.71
888	240907.70	2183203.73
889	240915.05	2183209.15
890	240918.23	2183218.59
891	240953.15	2183281.80
892	241098.15	2183538.18
893	241107.53	2183550.78
894	241291.29	2183835.71
895	242452.90	2184413.39
896	243489.77	2184645.42
897	243518.30	2184754.75
898	243548.26	2185067.93
899	243567.40	2185268.03
900	243569.9	2185282.37
901	243575.95	2185284.96
902	243582.85	2185282.37
903	243595.35	2185274.17
904	243600.10	2185265.56
905	243615.00	2185260.83
906	243628.34	2185262.12
907	243638.30	2185272.90
908	243638.30	2185294.85
909	243631.03	2185301.38
910	243629.65	2185302.63
911	243629.42	2185303.08
912	243625.35	2185310.82
913	243622.35	2185320.73
914	243623.65	2185331.93
915	243627.95	2185340.98
916	243641.75	2185358.22
917	243651.65	2185366.84
918	243662.85	2185372.45
919	243674.03	2185381.42

Номер точки	X	Y
920	243680.95	2185387.88
921	243683.55	2185403.83
922	243687.00	2185414.17
923	243688.30	2185430.12
924	243685.70	2185449.07
925	243677.93	2185469.76
926	243665.45	2185485.72
927	243665.00	2185492.17
928	243670.15	2185502.52
929	243681.80	2185509.84
930	243689.55	2185515.02
931	243695.20	2185524.07
932	243694.75	2185540.44
933	243691.35	2185561.02
934	243680.16	2185578.70
935	243673.23	2185592.47
936	243663.30	2185614.03
937	243650.80	2185638.60
938	243649.95	2185655.41
939	243650.40	2185673.50
940	243653.40	2185689.46
941	243659.85	2185710.57
942	243671.95	2185723.07
943	243683.15	2185747.20
944	243687.90	2185760.13
945	243699.10	2185763.58
946	243711.60	2185769.61
947	243716.80	2185773.92
948	243720.65	2185783.82
949	243721.07	2185796.33
950	243715.50	2185805.39
951	243706.45	2185809.26
952	243698.25	2185812.28
953	243692.20	2185821.33
954	243697.35	2185831.56
955	243712.45	2185845.79
956	243723.20	2185854.41
957	243731.42	2185866.04
958	243737.45	2185879.41
959	243734.45	2185888.89
960	243727.95	2185901.81
961	243721.95	2185910.00
962	243721.05	2185918.62
963	243725.40	2185926.82
964	243727.95	2185937.58
965	243722.77	2185944.05
966	243714.15	2185947.92
967	243711.60	2185956.11
968	243712.00	2185967.76

Номер точки	X	Y
969	243707.25	2185979.83
970	243701.25	2185996.54
971	243697.40	2186010.33
972	243696.95	2186024.99
973	243697.40	2186033.17
974	243704.70	2186042.22
975	243711.60	2186049.55
976	243713.35	2186053.86
977	243712.05	2186061.62
978	243708.60	2186065.07
979	243700.40	2186065.07
980	243699.10	2186068.93
981	243703.85	2186074.55
982	243710.75	2186077.98
983	243715.95	2186081.44
984	243715.95	2186087.48
985	243712.90	2186093.08
986	243712.90	2186100.83
987	243716.79	2186105.15
988	243719.85	2186114.50
989	243718.95	2186119.24
990	243722.85	2186122.68
991	243728.00	2186124.83
992	243728.00	2186126.99
993	243728.45	2186138.62
994	243721.13	2186142.94
995	243709.90	2186148.11
996	243703.00	2186149.83
997	243698.30	2186155.00
998	243697.85	2186160.61
999	243702.15	2186163.19
1000	243709.50	2186163.19
1001	243714.25	2186163.20
1002	243717.70	2186167.50
1003	243718.10	2186173.11
1004	243714.65	2186177.41
1005	243709.05	2186181.29
1006	243709.05	2186188.62
1007	243708.60	2186195.94
1008	243712.50	2186207.58
1009	243714.25	2186215.77
1010	243708.60	2186219.22
1011	243705.60	2186223.10
1012	243701.30	2186225.67
1013	243697.00	2186229.13
1014	243689.65	2186238.18
1015	243682.76	2186243.78
1016	243664.20	2186249.40
1017	243656.45	2186253.26

Номер точки	X	Y
1018	243654.75	2186258.87
1019	243654.75	2186279.12
1020	243652.60	2186285.15
1021	243647.85	2186287.31
1022	243640.95	2186283.43
1023	243635.90	2186284.17
1024	243625.53	2186285.90
1025	243619.10	2186293.65
1026	243617.40	2186305.29
1027	243613.50	2186315.64
1028	243601.85	2186322.53
1029	243593.25	2186330.73
1030	243594.10	2186343.21
1031	243594.10	2186351.40
1032	243585.85	2186355.23
1033	243574.59	2186355.65
1034	243558.65	2186362.55
1035	243549.60	2186383.68
1036	243544.91	2186396.16
1037	243533.64	2186411.25
1038	243530.19	2186428.92
1039	243526.35	2186437.55
1040	243517.70	2186446.16
1041	243503.50	2186471.58
1042	243487.08	2186501.31
1043	243469.85	2186517.27
1044	243447.47	2186534.07
1045	243441.08	2186546.47
1046	243440.18	2186554.66
1047	243435.04	2186557.67
1048	243437.65	2186561.99
1049	243441.08	2186572.33
1050	243448.86	2186581.83
1051	243458.30	2186586.54
1052	243461.75	2186592.57
1053	243462.20	2186601.20
1054	243454.00	2186602.06
1055	243451.41	2186607.24
1056	243454.00	2186618.01
1057	243463.50	2186636.53
1058	243470.40	2186640.86
1059	243479.90	2186640.85
1060	243484.60	2186643.44
1061	243485.50	2186651.19
1062	243482.05	2186656.37
1063	243478.60	2186662.83
1064	243481.60	2186668.43
1065	243488.95	2186669.29
1066	243491.95	2186675.33

Номер точки	X	Y
1067	243496.26	2186678.35
1068	243508.75	2186678.35
1069	243513.80	2186683.00
1070	243513.80	2186686.88
1071	243516.85	2186693.34
1072	243524.15	2186695.50
1073	243526.30	2186701.53
1074	243530.20	2186709.72
1075	243540.57	2186714.89
1076	243541.85	2186722.24
1077	243547.90	2186724.36
1078	243558.65	2186732.13
1079	243559.95	2186740.76
1080	243559.95	2186751.52
1081	243561.65	2186759.71
1082	243569.00	2186763.16
1083	243584.97	2186766.18
1084	243590.55	2186766.61
1085	243592.30	2186769.18
1086	243591.85	2186774.80
1087	243587.95	2186780.81
1088	243591.00	2186786.84
1089	243594.00	2186796.78
1090	243598.30	2186807.12
1091	243602.20	2186816.60
1092	243608.65	2186828.68
1093	243620.30	2186839.87
1094	243625.05	2186845.46
1095	243625.04	2186850.65
1096	243633.25	2186851.08
1097	243636.70	2186860.99
1098	243644.00	2186867.02
1099	243656.50	2186872.19
1100	243664.25	2186878.24
1101	243671.59	2186885.12
1102	243673.55	2186892.35
1103	243685.21	2186901.84
1104	243689.10	2186909.59
1105	243690.80	2186914.77
1106	243699.45	2186915.63
1107	243700.30	2186909.60
1108	243705.05	2186906.15
1109	243715.40	2186906.15
1110	243720.55	2186909.59
1111	243718.40	2186915.20
1112	243718.85	2186920.37
1113	243721.40	2186922.96
1114	243728.30	2186919.08
1115	243735.65	2186920.37

Номер точки	X	Y
1116	243745.10	2186925.12
1117	243749.85	2186927.71
1118	243751.60	2186933.73
1119	243752.45	2186938.90
1120	243759.30	2186948.14
1121	243756.75	2186966.24
1122	243742.05	2186989.50
1123	243725.70	2186999.85
1124	243725.70	2187017.09
1125	243733.45	2187032.62
1126	243759.30	2187039.50
1127	243793.80	2187062.78
1128	243818.80	2187071.40
1129	243826.55	2187064.50
1130	243836.05	2187056.74
1131	243849.85	2187052.42
1132	243874.01	2187060.19
1133	243894.70	2187060.18
1134	243922.25	2187055.02
1135	243940.35	2187069.67
1136	243957.60	2187068.81
1137	243975.70	2187048.99
1138	243996.39	2187047.26
1139	244012.80	2187044.68
1140	244030.05	2187046.40
1141	244047.55	2187055.56
1142	244061.65	2187059.59
1143	244071.75	2187059.58
1144	244073.80	2187068.33
1145	244081.85	2187073.70
1146	244093.95	2187093.21
1147	244109.46	2187102.63
1148	244130.30	2187112.04
1149	244149.10	2187112.72
1150	244161.20	2187112.72
1151	244163.25	2187122.13
1152	244161.90	2187126.85
1153	244168.60	2187129.53
1154	244172.00	2187133.55
1155	244177.35	2187148.35
1156	244192.15	2187147.02
1157	244206.95	2187139.61
1158	244212.35	2187128.17
1159	244218.40	2187114.06
1160	244225.10	2187116.76
1161	244241.25	2187112.05
1162	244266.85	2187114.04
1163	244290.35	2187113.38
1164	244300.45	2187121.45

Номер точки	X	Y
1165	244309.90	2187140.96
1166	244309.20	2187158.43
1167	244324.00	2187177.27
1168	244335.45	2187181.99
1169	244353.60	2187180.63
1170	244376.45	2187175.25
1171	244391.95	2187165.17
1172	244407.40	2187149.70
1173	244424.70	2187147.06
1174	244436.80	2187138.31
1175	244444.85	2187142.35
1176	244454.30	2187156.45
1177	244461.70	2187156.45
1178	244485.90	2187143.01
1179	244496.00	2187149.06
1180	244505.40	2187153.77
1181	244518.83	2187147.04
1182	244523.57	2187140.99
1183	244533.65	2187139.65
1184	244549.80	2187135.61
1185	244561.88	2187146.37
1186	244567.32	2187161.82
1187	244578.75	2187169.91
1188	244591.50	2187169.24
1189	244601.60	2187163.18
1190	244609.00	2187170.58
1191	244623.10	2187180.67
1192	244619.76	2187194.80
1193	244625.80	2187205.55
1194	244635.25	2187200.84
1195	244646.00	2187201.51
1196	244657.39	2187212.94
1197	244679.40	2187205.58
1198	244703.58	2187214.31
1199	244727.15	2187212.29
1200	244744.65	2187222.37
1201	244762.80	2187221.04
1202	244780.95	2187219.68
1203	244789.05	2187226.41
1204	244788.35	2187235.16
1205	244795.64	2187235.81
1206	244810.86	2187229.33
1207	244822.55	2187229.32
1208	244832.65	2187239.42
1209	244847.55	2187245.27
1210	244854.45	2187252.71
1211	244856.06	2187261.76
1212	244859.75	2187262.81
1213	244865.10	2187261.22

Номер точки	X	Y
1214	244869.35	2187264.41
1215	244879.45	2187269.73
1216	244881.05	2187280.89
1217	244878.90	2187289.93
1218	244882.10	2187295.78
1219	244897.55	2187292.06
1220	244906.05	2187295.78
1221	244913.50	2187299.51
1222	244927.85	2187299.50
1223	244932.65	2187303.23
1224	244942.75	2187310.14
1225	244954.45	2187310.14
1226	244974.65	2187325.56
1227	244977.85	2187325.03
1228	244986.33	2187318.12
1229	245003.40	2187320.24
1230	245018.25	2187316.52
1231	245026.05	2187322.35
1232	245034.05	2187339.36
1233	245038.30	2187336.68
1234	245044.70	2187331.39
1235	245053.75	2187335.64
1236	245063.30	2187339.88
1237	245069.70	2187347.86
1238	245080.30	2187346.81
1239	245088.85	2187344.14
1240	245095.75	2187354.24
1241	245112.25	2187354.24
1242	245138.77	2187159.67
1243	244793.25	2187042.17
1244	243779.85	2186673.74
1245	243821.37	2186529.17
1246	243855.80	2186409.59
1247	243905.08	2186408.61
1248	243914.95	2186344.53
1249	243891.25	2186338.63
1250	243896.20	2186308.07
1251	244030.30	2186326.81
1252	244069.75	2186113.91
1253	243976.05	2186101.09
1254	243984.68	2186081.07
1255	244049.50	2185968.04
1256	244062.45	2185947.43
1257	244018.10	2185800.58
1258	244064.92	2185755.97
1259	244326.70	2185531.49
1260	244344.45	2185525.57
1261	244361.20	2185526.56
1262	244371.05	2185531.49

Номер точки	X	Y
1263	244780.25	2185999.63
1264	245021.65	2186117.32
1265	245238.65	2186283.22
1266	245211.00	2186129.15
1267	245211.00	2185951.54
1268	245209.95	2185744.47
1269	245213.49	2185740.73
1270	245217.32	2185736.67
1271	245265.25	2185685.98
1272	245356.75	2185770.00
1273	245465.25	2185773.19
1274	245462.05	2185962.49
1275	246005.64	2186178.79
1276	246033.80	2186059.94
1277	246389.74	2185203.17
1278	246895.56	2185320.62
1279	246901.12	2185321.65
1280	246910.62	2185323.41
1281	247013.65	2185222.46
1282	246859.48	2184954.68
1283	246807.24	2184908.19
1284	246848.39	2184833.67
1285	246826.69	2184779.35
1286	246693.75	2184830.21
1287	246651.75	2184828.18
1288	246561.85	2184823.84
1289	246543.75	2184775.98
1290	246505.45	2184773.86
1291	246453.22	2184742.35
1292	246457.93	2184705.10
1293	246431.70	2184667.15
1294	246356.71	2184634.31
1295	246365.52	2184615.22
1296	246269.13	2184547.13
1297	246196.85	2184505.16
1298	246124.27	2184479.87
1299	246059.84	2184438.22
1300	246049.78	2184447.62
1301	245965.18	2184377.75
1302	245981.49	2184328.96
1303	245977.63	2184326.69
1304	246023.32	2184236.77
1305	246039.95	2184153.59
1306	246058.37	2184164.32
1307	246081.35	2184140.83
1308	246130.45	2184170.05
1309	246179.55	2184101.08
1310	246077.85	2184034.46
1311	246094.20	2183963.15

Номер точки	X	Y
1312	246156.15	2183976.01
1313	246243.84	2183866.13
1314	246254.41	2183832.24
1315	246053.25	2183745.74
1316	246075.45	2183679.47
1317	246235.45	2183631.58
1318	246457.60	2183531.04
1319	246534.80	2183476.10
1320	246567.25	2183416.63
1321	246598.65	2183306.34
1322	246605.85	2183281.02
1323	246605.85	2183217.91
1324	246618.69	2183194.60
1325	246604.65	2183043.99
1326	246574.25	2183007.76
1327	246586.50	2182922.18
1328	246590.65	2182893.20
1329	246671.30	2182888.52
1330	246724.22	2182758.73
1331	246797.60	2182578.75
1332	246892.25	2182580.16
1333	246956.90	2182581.12
1334	247036.02	2182535.91
1335	247069.93	2182456.18
1336	247085.99	2182420.01
1337	247133.00	2182397.10
1338	247150.62	2182383.92
1339	247184.66	2182368.96
1340	247311.26	2182317.39
1341	247455.50	2182251.68
1342	247516.20	2182161.75
1343	247292.46	2182079.64
1344	247275.15	2182077.86
1345	247270.52	2182052.74
1346	247292.35	2181969.40
1347	247324.41	2181922.23
1348	247314.76	2181901.77
1349	247348.54	2181826.47
1350	247364.94	2181745.60
1351	247424.78	2181691.67
1352	247479.73	2181675.29
1353	247558.50	2181430.50
1354	247319.85	2181486.50
1355	247319.22	2181481.57
1356	247300.00	2181331.32
1357	247287.15	2181224.56
1358	247282.52	2181215.22
1359	247275.49	2181208.22
1360	247267.30	2181202.39

Номер точки	X	Y
1361	247255.05	2181199.47
1362	247189.05	2181200.67
1363	247192.40	2180915.39
1364	247161.6	2180769.50
1365	247134.81	2180704.17
1366	247121.05	2180670.62
1367	247182.65	2180455.03
1368	247279.93	2180271.88
1369	247300.95	2180152.76
УТ6 (1370)	247294.77	2180143.21
1371	247659.38	2180284.42
1372	247586.49	2180128.89
1373	247883.05	2179843.32
1374	248207.47	2179541.08
1375	248344.20	2179414.77
1376	248572.82	2179504.79
1377	248883.90	2179609.17
1378	249100.65	2179780.02
1379	249101.54	2179780.71
1380	249196.87	2179855.86
1381	249441.54	2180055.94
1382	249423.31	2180258.04
1383	249723.29	2180564.03
1384	249981.52	2180476.25
1385	250135.45	2180828.85
1386	250137.90	2180834.45
1387	250285.91	2181173.44
1388	250101.27	2181675.12
1389	250086.26	2181714.48
1390	250045.25	2181817.12
1391	250043.16	2181822.72
1392	250013.78	2181901.37
1393	249918.44	2182170.21

Номер точки	X	Y
1394	249734.31	2182655.90
1395	249550.09	2183110.78
1396	249751.02	2183298.44
1397	249942.99	2183488.26
1398	250149.35	2183696.31
1399	250351.71	2183899.40
1400	250617.10	2184156.13
1401	250821.68	2184359.05
1402	251014.44	2184542.22
1403	251014.58	2184542.35
1404	251011.68	2184544.90
1405	250862.76	2184676.12
1406	250627.51	2184862.33
1407	250609.26	2184878.35
1408	250528.55	2184939.02
1409	250339.28	2185088.46
1410	250147.03	2185245.21
1411	250168.60	2185556.19
1412	250216.98	2186414.75
1413	250580.59	2186329.47
1414	250646.87	2186282.90
1415	250973.92	2186093.65
1416	251036.59	2186057.38
1417	251386.83	2185855.87
1418	251264.82	2185669.60
1419	251476.08	2185420.34
1420	251602.35	2185488.82
УТ 1 (1)	251861.36	2185920.31

Площадь муниципального образования Тверской области сельское поселение «Успенское» Ржевского района составляет 44388,16 га.»

1. Описание границ

Описание границы между муниципальными образованиями Тверской области сельское поселение «Победа» Ржевского района и сельское поселение «Итомля» Ржевского района от узловой точки № УТ 1 до узловой точки № УТ 2

Граница между муниципальными образованиями Тверской области сельское поселение «Победа» Ржевского района и сельское поселение «Итомля» Ржевского района начинается от узловой точки № УТ 1, расположенной на стыке границ муниципальных образований Тверской области сельское поселение «Победа» Ржевского района, сельское поселение «Итомля» Ржевского района и сельское поселение «Чертолино» Ржевского района, с географическими координатами (далее – координаты) $56^{\circ}24'57''$ северной широты и $33^{\circ}49'29''$ восточной долготы.

От этой узловой точки граница проходит на северо-восток до точки № 22 с координатами $56^{\circ}26'45''$ северной широты и $33^{\circ}50'52''$ восточной долготы, далее на северо-восток до точки № 37 с координатами $56^{\circ}27'12''$ северной широты и $33^{\circ}53'01''$ восточной долготы, далее на северо-восток до точки № 61 с координатами $56^{\circ}27'40''$ северной широты и $33^{\circ}55'33''$ восточной долготы, далее на северо-восток до точки № 76 с координатами $56^{\circ}28'00''$ северной широты и $33^{\circ}57'10''$ восточной долготы, далее на северо-запад до точки № 97 с координатами $56^{\circ}28'40''$ северной широты и $33^{\circ}56'44''$ восточной долготы, далее на юго-восток до точки № 110 с координатами $56^{\circ}28'21''$ северной широты и $33^{\circ}57'50''$ восточной долготы, далее на северо-восток до точки № 128 с координатами $56^{\circ}28'50''$ северной широты и $33^{\circ}58'35''$ восточной долготы, далее на юго-восток до точки № 155 с координатами $56^{\circ}28'06''$ северной широты и $34^{\circ}00'08''$ восточной долготы, далее на юго-запад до точки № 158 с координатами $56^{\circ}27'25''$ северной широты и $33^{\circ}59'43''$ восточной долготы, далее на юго-восток до точки № 167 с координатами $56^{\circ}25'30''$ северной широты и $34^{\circ}02'23''$ восточной долготы, далее на юго-запад до точки № 173 с координатами $56^{\circ}34'92''$ северной широты и $34^{\circ}02'14''$ восточной долготы, далее на северо-восток до точки № 175 с координатами $56^{\circ}25'08''$ северной широты и $34^{\circ}04'17''$ восточной долготы, далее на северо-восток до точки № 179 с координатами $56^{\circ}26'23''$ северной широты и $34^{\circ}04'43''$ восточной долготы, далее на юго-восток до

точки № 191 с координатами 56°26'17" северной широты и 34°09'15" восточной долготы, далее на юго-запад до точки № 193 с координатами 56°25'45" северной широты и 34°08'51" восточной долготы, далее на юго-восток до точки № 200 с координатами 56°25'39" северной широты и 34°10'36" восточной долготы, далее на северо-восток до точки № 204 с координатами 56°15'65" северной широты и 34°10'52" восточной долготы, далее на юго-восток до точки № 210 с координатами 56°26'03" северной широты и 34°12'33" восточной долготы, далее на юго-восток до точки № 273 с координатами 56°25'30" северной широты и 34°14'47" восточной долготы, далее на северо-восток до точки № 291 с координатами 56°27'10" северной широты и 34°15'34" восточной долготы, далее на северо-восток до точки № 301 с координатами 56°28'04" северной широты и 34°17'29" восточной долготы, далее на юго-восток до точки № 305 с координатами 56°27'40" северной широты и 34°18'33" восточной долготы, далее на юго-запад до точки № 309 с координатами 56°27'12" северной широты и 34°17'37" восточной долготы, далее на юго-восток до точки № 315 с координатами 56°25'51" северной широты и 34°17'59" восточной долготы, далее на юго-восток до точки № 321 с координатами 56°25'54" северной широты и 34°19'42" восточной долготы, далее на северо-восток до точки № 324 с координатами 56°26'24" северной широты и 34°19'51" восточной долготы, далее на северо-запад до точки № 326 с координатами 56°26'43" северной широты и 34°19'28" восточной долготы, далее на северо-запад до точки № 331 с координатами 56°26'43" северной широты и 34°18'14" восточной долготы, далее на северо-восток до точки № 335 с координатами 56°27'15" северной широты и 34°18'42" восточной долготы, далее на юго-восток до точки № 341 с координатами 56°26'59" северной широты и 34°20'36" восточной долготы, далее на северо-восток до точки № УТ 2 с координатами 56°27'28" северной широты и 34°20'55" восточной долготы, находящейся на стыке границ муниципальных образований Тверской области сельское поселение «Победа» Ржевского района, сельское поселение «Итомля» Ржевского района и сельское поселение «Успенское» Ржевского района.

**Описание границы между муниципальными образованиями
Тверской области сельское поселение «Победа» Ржевского района и
сельское поселение «Успенское» Ржевского района
от узловой точки № УТ 2 до узловой точки № УТ 3**

Граница между муниципальными образованиями Тверской области сельское поселение «Победа» Ржевского района и сельское поселение «Успенское» Ржевского района начинается от узловой точки № УТ 2, находящейся на стыке границ муниципальных образований Тверской области сельское поселение «Победа» Ржевского района, сельское поселение «Итомля» Ржевского района и сельское поселение «Успенское» Ржевского района, с координатами 56°27'28" северной широты и 34°20'55" восточной долготы.

От этой узловой точки граница проходит на юго-восток до точки № 347 с координатами 56°27'22" северной широты и 34°21'25" восточной долготы, далее на северо-восток до точки № 360 с координатами 56°27'36" северной широты и 34°22'09" восточной долготы, далее на юго-восток до точки № 368 с координатами 56°27'27" северной широты и 34°22'45" восточной долготы, далее на северо-восток до точки № 371 с координатами 56°27'35" северной широты и 34°22'51" восточной долготы, далее на юго-восток до точки № 412 с координатами 56°26'47" северной широты и 34°25'00" восточной долготы, далее на северо-восток до точки № 432 с координатами 56°27'21" северной широты и 34°25'51" восточной долготы, далее на юго-запад до точки № 436 с координатами 56°27'01" северной широты и 34°25'50" восточной долготы, далее на юго-восток до точки № 438 с координатами 56°26'49" северной широты и 34°26'47" восточной долготы, далее на юго-запад до точки № 442 с координатами 56°26'24" северной широты и 34°26'19" восточной долготы, далее на северо-восток до точки № 448 с координатами 56°26'24" северной широты и 34°26'54" восточной долготы, далее на юго-запад до точки № 453 с координатами 56°25'55" северной широты и 34°26'11" восточной долготы, далее на юго-восток до точки № 469 с координатами 56°25'37" северной широты и 34°27'18" восточной долготы, далее на северо-восток до точки № 471 с координатами 56°26'21" северной широты и 34°27'45" восточной долготы, далее на юго-восток до точки № 472 с координатами 56°25'20" северной широты и 34°27'57" восточной долготы, далее на юго-запад до точки № 666 с координатами 56°25'26" северной широты и 34°27'12" восточной долготы, далее на юго-запад до точки № 817 с координатами 56°25'27" северной широты и 34°25'20" восточной долготы, далее на юго-запад до точки № 849 с координатами 56°21'57" северной широты и 34°21'50" восточной долготы, далее на юго-восток до точки № 883 с координатами 56°18'41" северной широты и 34°24'04" восточной долготы, далее на юго-запад до узловой точки № УТ 3 с координатами 56°18'03" северной широты и 34°22'50" восточной долготы, расположенной на стыке границ муниципальных образований Тверской области сельское поселение «Победа» Ржевского района, сельское поселение «Успенское» Ржевского района и городской округ город Ржев.

Описание границы между муниципальным образованием Тверской области сельское поселение «Победа» Ржевского района и муниципальным образованием Тверской области городской округ город Ржев от узловой точки № УТ 3 до узловой точки № УТ 4

Граница между муниципальным образованием Тверской области сельское поселение «Победа» Ржевского района и муниципальным образованием Тверской области городской округ город Ржев начинается от узловой точки № УТ 3, расположенной на стыке границ муниципальных образований Тверской области сельское поселение «Победа» Ржевского

района, сельское поселение «Успенское» Ржевского района и городской округ город Ржев, с координатами 56°18'03" северной широты и 34°22'50" восточной долготы.

От этой узловой точки граница проходит на юго-запад до точки № 892 с координатами 56°17'37" северной широты и 34°21'21" восточной долготы, далее на юго-запад до точки № 900 с координатами 56°17'22" северной широты и 34°20'17" восточной долготы, далее на запад до точки № 919 с координатами 56°17'23" северной широты и 34°18'31" восточной долготы, далее на северо-запад до точки № 930 с координатами 56°17'40" северной широты и 34°18'23" восточной долготы, далее на юго-запад до узловой точки № УТ 4 с координатами 56°16'58" северной широты и 34°16'58" восточной долготы, находящейся на стыке границ муниципальных образований Тверской области сельское поселение «Победа» Ржевского района, сельское поселение «Хорошево» Ржевского района и городской округ город Ржев.

**Описание границы между муниципальными образованиями
Тверской области сельское поселение «Победа» Ржевского района и
сельское поселение «Хорошево» Ржевского района
от узловой точки № УТ 4 до узловой точки № УТ 5**

Граница между муниципальными образованиями Тверской области сельское поселение «Победа» Ржевского района и сельское поселение «Хорошево» Ржевского района начинается от узловой точки № УТ 4, расположенной на стыке границ муниципальных образований Тверской области сельское поселение «Победа» Ржевского района, сельское поселение «Хорошево» Ржевского района и городской округ город Ржев, с координатами 56°16'58" северной широты и 34°16'58" восточной долготы.

От этой узловой точки граница проходит на юго-запад до точки № 978 с координатами 56°16'57" северной широты и 34°15'28" восточной долготы, далее на северо-запад до точки № 986 с координатами 56°17'20" северной широты и 34°14'12" восточной долготы, далее на северо-восток до точки № 994 с координатами 56°17'48" северной широты и 34°14'37" восточной долготы, далее на юго-запад до точки № 1002 с координатами 56°17'50" северной широты и 34°13'40" восточной долготы, далее на северо-запад до точки № 1013 с координатами 56°18'16" северной широты и 34°12'45" восточной долготы, далее на юго-запад до точки № 1018 с координатами 56°18'02" северной широты и 34°11'35" восточной долготы, далее на северо-запад до точки № 1034 с координатами 56°18'44" северной широты и 34°09'55" восточной долготы, далее на юго-запад до точки № 1054 с координатами 56°17'38" северной широты и 34°08'15" восточной долготы, далее на северо-запад до точки № 1072 с координатами 56°17'37" северной широты и 34°06'00" восточной долготы, далее на северо-запад до точки № 1110 с координатами 56°18'35" северной широты и 34°03'43" восточной долготы, далее на северо-запад до точки № 1136 с координатами 56°19'47" северной широты и 34°01'42" восточной долготы, далее на северо-восток до

точки № 1151 с координатами 56°20'32" северной широты и 34°02'15" восточной долготы, далее на северо-запад до узловой точки № УТ 5 с координатами 56°21'03" северной широты и 33°59'51" восточной долготы, находящейся на стыке границ муниципальных образований Тверской области сельское поселение «Победа» Ржевского района, сельское поселение «Хорошево» Ржевского района и сельское поселение «Чертолино» Ржевского района.

**Описание границы между муниципальными образованиями
Тверской области сельское поселение «Победа» Ржевского района и
сельское поселение «Чертолино» Ржевского района
от узловой точки № УТ 5 до узловой точки № УТ 1**

Граница между муниципальными образованиями Тверской области сельское поселение «Победа» Ржевского района и сельское поселение «Чертолино» Ржевского района начинается от узловой точки № УТ 5, расположенной на стыке границ муниципальных образований Тверской области сельское поселение «Победа» Ржевского района, сельское поселение «Хорошево» Ржевского района и сельское поселение «Чертолино» Ржевского района, с координатами 56°21'03" северной широты и 33°59'51" восточной долготы.

От этой узловой точки граница проходит на северо-запад до точки № 1184 с координатами 56°21'17" северной широты и 33°58'32" восточной долготы, далее на юго-запад до точки № 1208 с координатами 56°20'52" северной широты и 33°55'54" восточной долготы, далее на северо-запад до точки № 1219 с координатами 56°21'36" северной широты и 33°55'21" восточной долготы, далее на северо-запад до точки № 1242 с координатами 56°23'38" северной широты и 33°52'52" восточной долготы, далее на юго-запад до точки № 1253 с координатами 56°23'19" северной широты и 33°52'02" восточной долготы, далее на северо-запад до точки № 1262 с координатами 56°23'35" северной широты и 33°51'43" восточной долготы, далее на северо-восток до точки № 1268 с координатами 56°23'41" северной широты и 33°51'58" восточной долготы, далее на северо-запад до точки № 1288 с координатами 56°24'27" северной широты и 33°49'28" восточной долготы, далее на северо-восток до точки № 1291 с координатами 56°24'44" северной широты и 33°49'38" восточной долготы, далее на северо-запад до узловой точки № УТ 1 с координатами 56°24'57" северной широты и 33°49'29" восточной долготы, находящейся на стыке границ муниципальных образований Тверской области сельское поселение «Победа» Ржевского района, сельское поселение «Итомля» Ржевского района и сельское поселение «Чертолино» Ржевского района.

2. Схема границ муниципального образования Тверской области сельское поселение «Победа» Ржевского района



Описание смежеств:

от УТ 1 до УТ 2 – граница с муниципальным образованием Тверской области сельское поселение «Итомля» Ржевского района;

от УТ 2 до УТ 3 – граница с муниципальным образованием Тверской области сельское поселение «Успенское» Ржевского района;

от УТ 3 до УТ 4 – граница с муниципальным образованием Тверской области городской округ город Ржев;

от УТ 4 до УТ 5 – граница с муниципальным образованием Тверской области сельское поселение «Хорошево» Ржевского района;

от УТ 5 до УТ 1 – граница с муниципальным образованием Тверской области сельское поселение «Чертолино» Ржевского района.

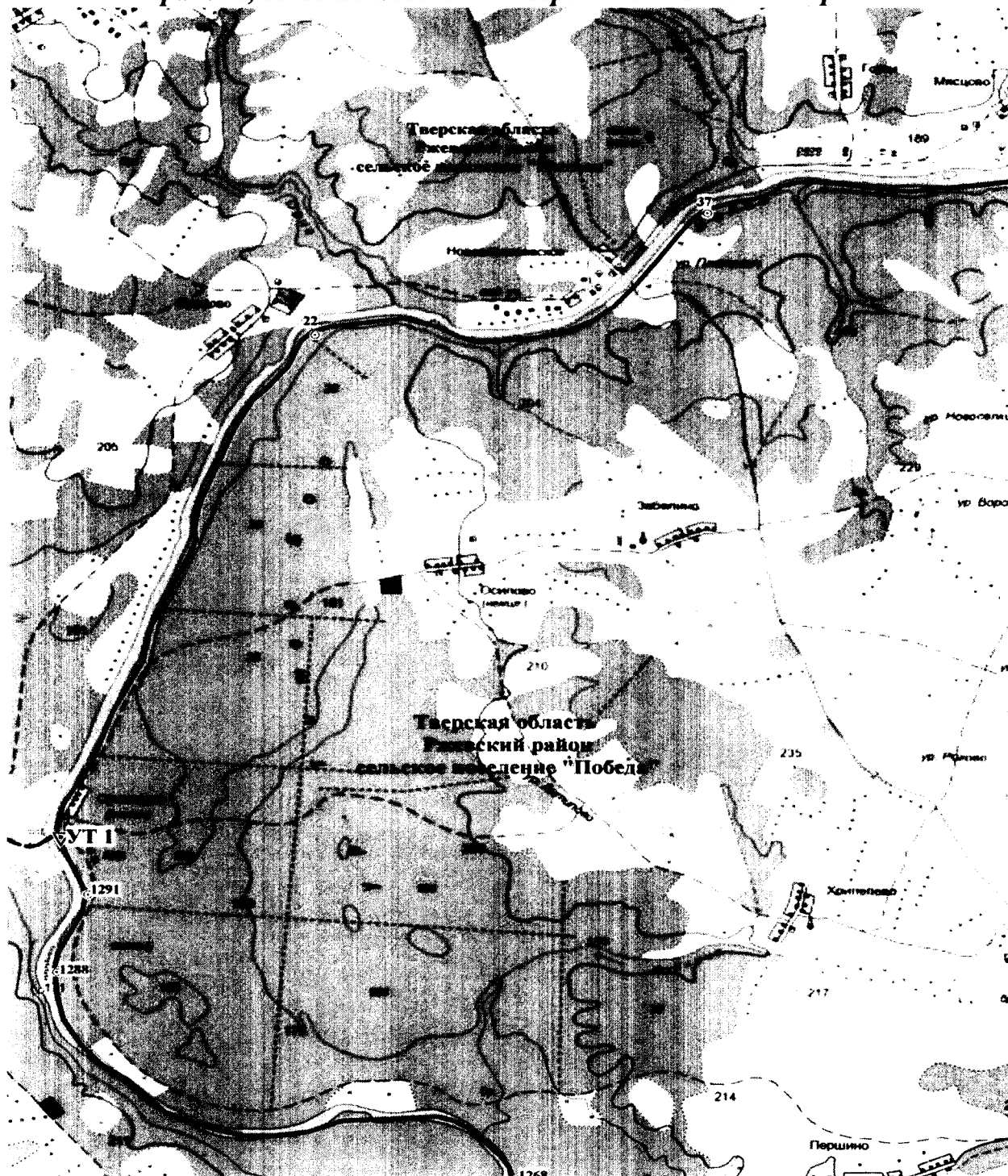
Условные обозначения:

— - граница муниципального образования Тверской области сельское поселение «Победа» Ржевского района

▽ УТ 1- обозначение узловой точки границы муниципального образования Тверской области сельское поселение «Победа» Ржевского района и ее номер

3. Схема прохождения границы между муниципальным образованием Тверской области сельское поселение «Победа» Ржевского района и иными муниципальными образованиями

Схема прохождения границы между муниципальным образованием Тверской области сельское поселение «Победа» Ржевского района и муниципальными образованиями Тверской области сельское поселение «Итомля» Ржевского района, сельское поселение «Хорошево» Ржевского района, сельское поселение «Чертолино» Ржевского района



Масштаб 1:25000

*Схема прохождения границы между муниципальным образованием
Тверской области сельское поселение «Победа» Ржевского района и
муниципальными образованиями Тверской области сельское поселение
«Итомя» Ржевского района, сельское поселение «Хорошево» Ржевского
района, сельское поселение «Чертолино» Ржевского района*



Масштаб 1:25000

*Схема прохождения границы между муниципальным образованием
Тверской области сельское поселение «Победа» Ржевского района и
муниципальными образованиями Тверской области сельское поселение
«Итомля» Ржевского района, сельское поселение «Хорошево» Ржевского
района, сельское поселение «Чертолино» Ржевского района*



Масштаб 1:25000

*Схема прохождения границы между муниципальным образованием
Тверской области сельское поселение «Победа» Ржевского района и
муниципальными образованиями Тверской области сельское поселение
«Итомля» Ржевского района, сельское поселение «Хорошево» Ржевского
района, сельское поселение «Чертолино» Ржевского района*



Масштаб 1:25000

*Схема прохождения границы между муниципальным образованием
Тверской области сельское поселение «Победа» Ржевского района и
муниципальными образованиями Тверской области сельское поселение
«Итомля» Ржевского района, сельское поселение «Хорошево» Ржевского
района, сельское поселение «Чертолино» Ржевского района*




Масштаб 1:25000

*Схема прохождения границы между муниципальным образованием
Тверской области сельское поселение «Победа» Ржевского района и
муниципальными образованиями Тверской области сельское поселение
«Итомля» Ржевского района, сельское поселение «Хорошево» Ржевского
района, сельское поселение «Чертолино» Ржевского района*




Масштаб 1:25000

*Схема прохождения границы между муниципальным образованием
Тверской области сельское поселение «Победа» Ржевского района и
муниципальными образованиями Тверской области сельское поселение
«Итомля» Ржевского района, сельское поселение «Хорошево» Ржевского
района, сельское поселение «Чертолино» Ржевского района*



Масштаб 1:25000

*Схема прохождения границы между муниципальным образованием
Тверской области сельское поселение «Победа» Ржевского района и
муниципальными образованиями Тверской области сельское поселение
«Итомя» Ржевского района, сельское поселение «Хорошево» Ржевского
района, сельское поселение «Чертолино» Ржевского района*



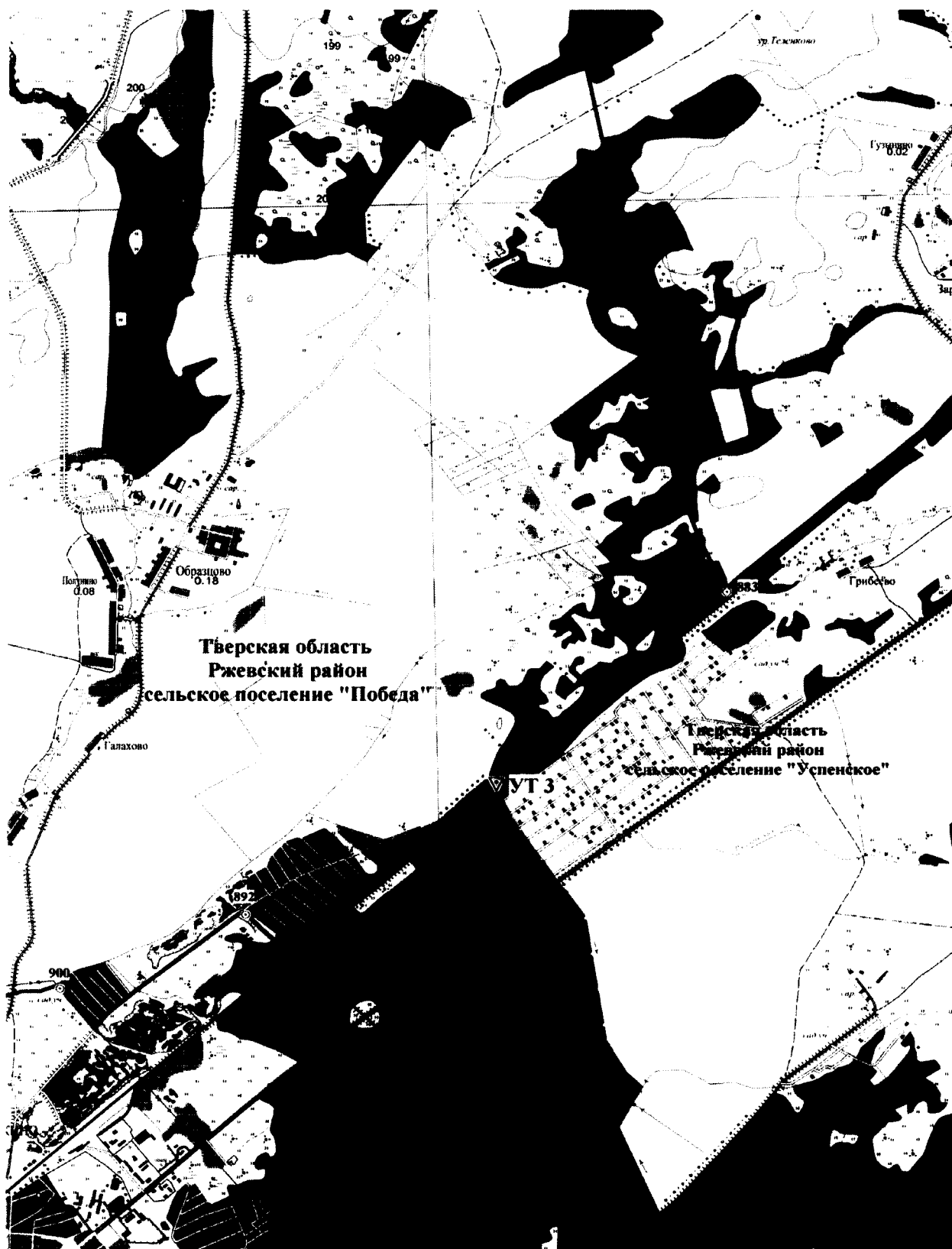
Масштаб 1:25000

*Схема прохождения границы между муниципальным образованием
Тверской области сельское поселение «Победа» Ржевского района и
муниципальными образованиями Тверской области сельское поселение
«Итомля» Ржевского района, сельское поселение «Хорошево» Ржевского
района, сельское поселение «Чертолино» Ржевского района*



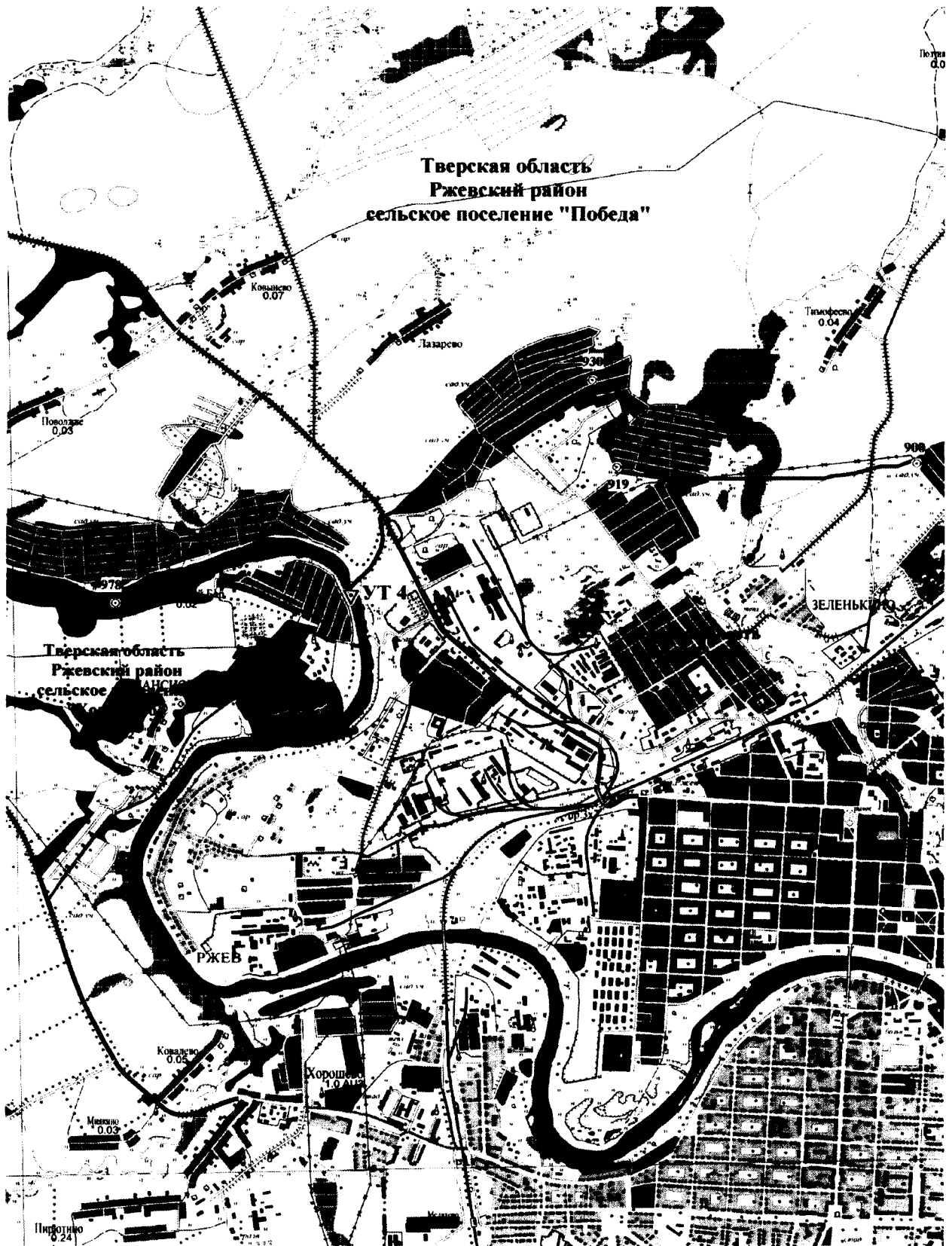
Масштаб 1:25000

*Схема прохождения границы между муниципальным образованием
Тверской области сельское поселение «Победа» Ржевского района и
муниципальными образованиями Тверской области сельское поселение
«Итомля» Ржевского района, сельское поселение «Хорошево» Ржевского
района, сельское поселение «Чертолино» Ржевского района*



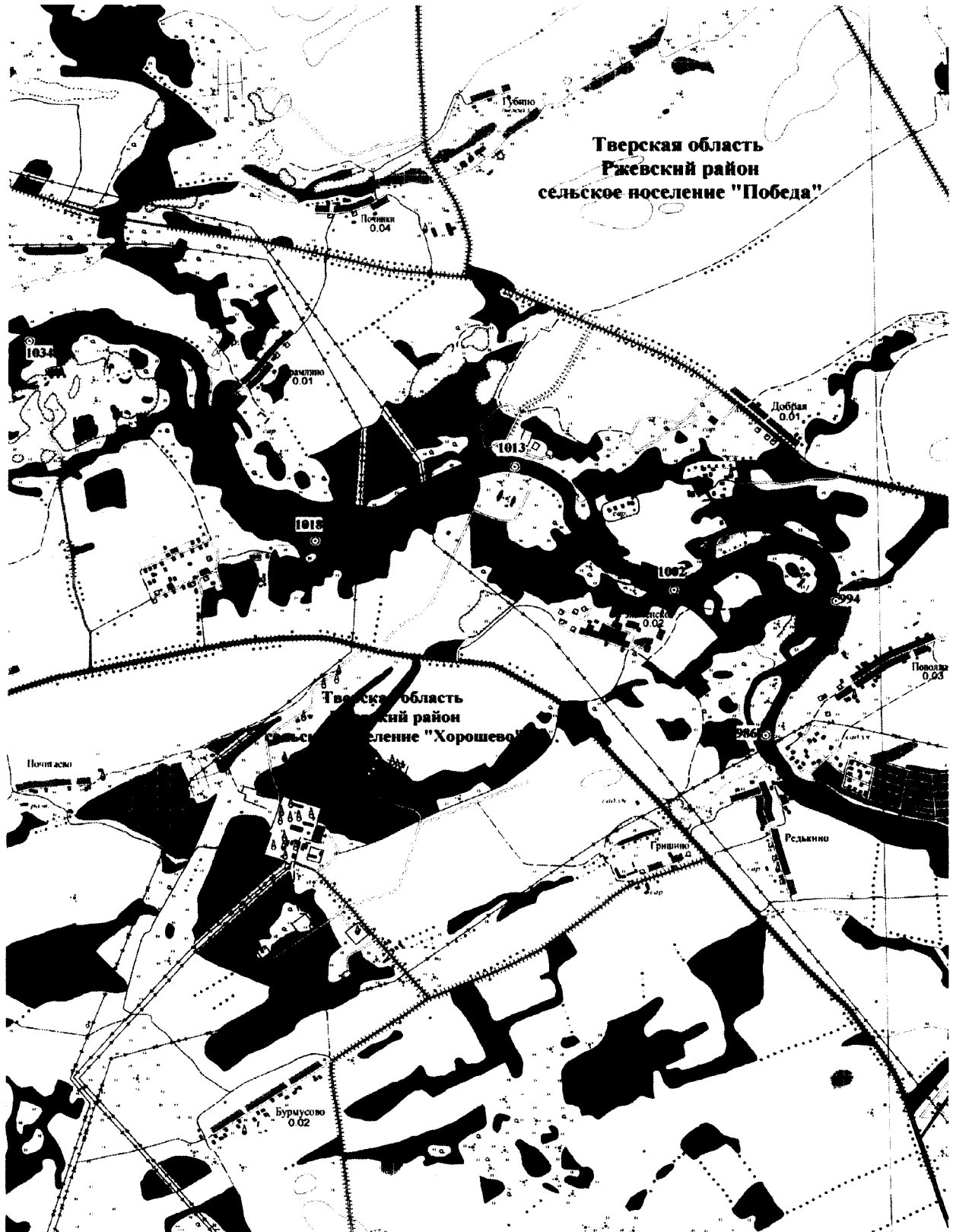
Масштаб 1:25000

*Схема прохождения границы между муниципальным образованием
Тверской области сельское поселение «Победа» Ржевского района и
муниципальными образованиями Тверской области сельское поселение
«Итомя» Ржевского района, сельское поселение «Хорошево» Ржевского
района, сельское поселение «Чертолино» Ржевского района*



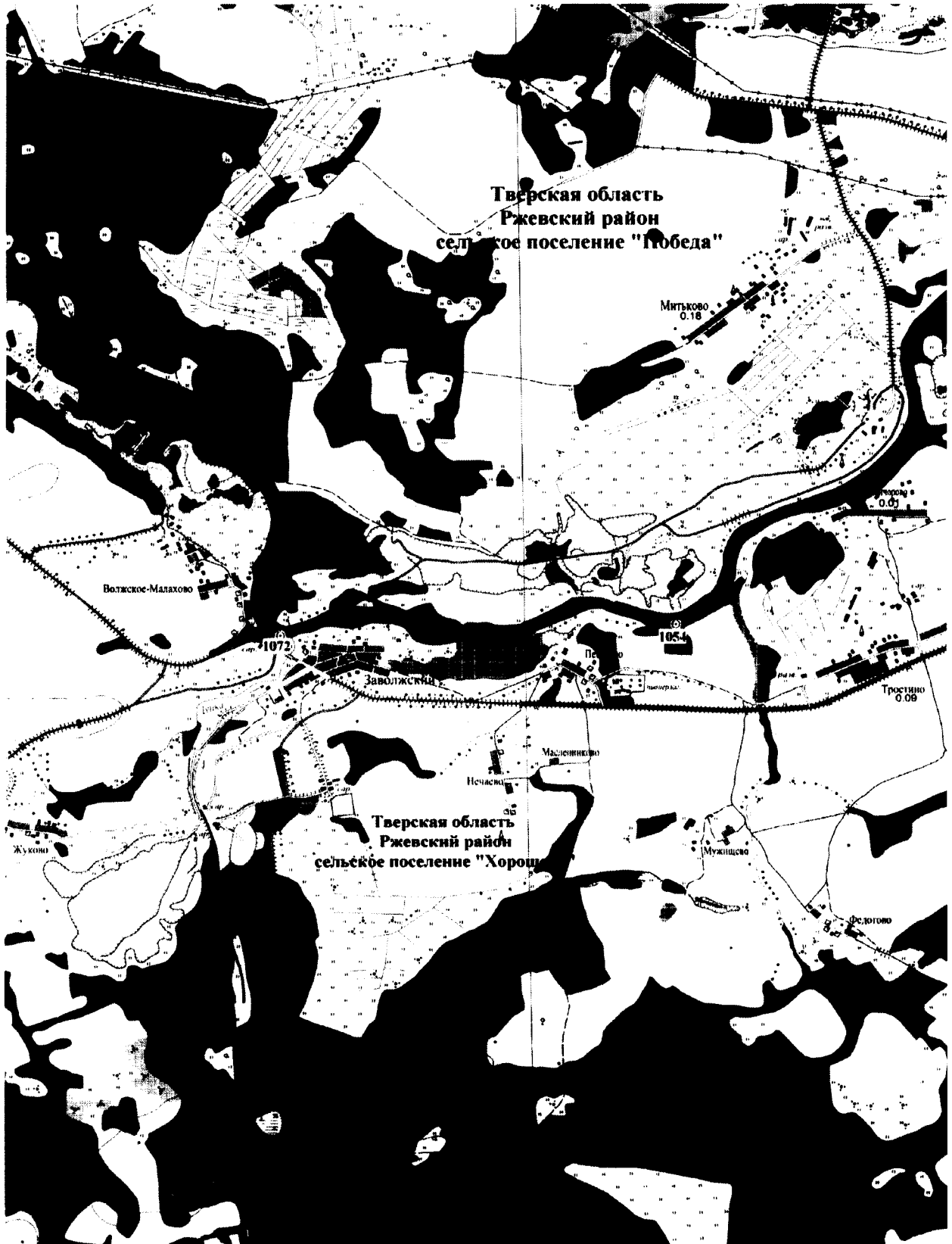
Масштаб 1:25000

*Схема прохождения границы между муниципальным образованием
Тверской области сельское поселение «Победа» Ржевского района и
муниципальными образованиями Тверской области сельское поселение
«Итомля» Ржевского района, сельское поселение «Хорошево» Ржевского
района, сельское поселение «Чертolino» Ржевского района*



Масштаб 1:25000

*Схема прохождения границы между муниципальным образованием
Тверской области сельское поселение «Победа» Ржевского района и
муниципальными образованиями Тверской области сельское поселение
«Итомля» Ржевского района, сельское поселение «Хорошево» Ржевского
района, сельское поселение «Чертолино» Ржевского района*



Масштаб 1:25000

*Схема прохождения границы между муниципальным образованием
Тверской области сельское поселение «Победа» Ржевского района и
муниципальными образованиями Тверской области сельское поселение
«Итомя» Ржевского района, сельское поселение «Хорошево» Ржевского
района, сельское поселение «Чертолино» Ржевского района*



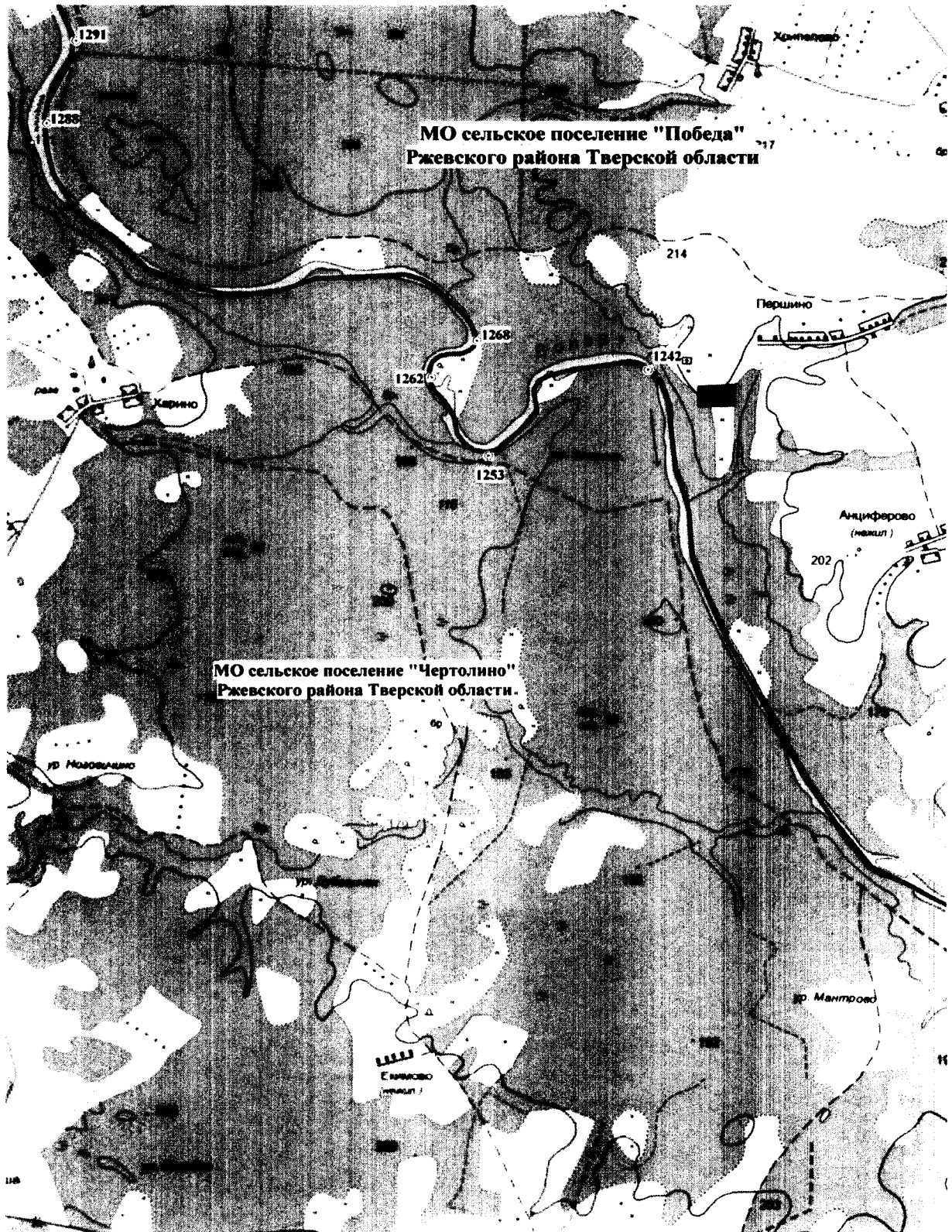
Масштаб 1:25000

*Схема прохождения границы между муниципальным образованием
Тверской области сельское поселение «Победа» Ржевского района и
муниципальными образованиями Тверской области сельское поселение
«Итомля» Ржевского района, сельское поселение «Хорошево» Ржевского
района, сельское поселение «Чертолино» Ржевского района*



Масштаб 1:25000

Схема прохождения границы между муниципальным образованием Тверской области сельское поселение «Победа» Ржевского района и муниципальными образованиями Тверской области сельское поселение «Итомля» Ржевского района, сельское поселение «Хорошево Ржевского района», сельское поселение «Чертолино» Ржевского района



Масштаб 1:25000

**4. Координатное описание границ муниципального образования
Тверской области сельское поселение «Победа» Ржевского района**

Система координат: МСК-69

Номер точки	X	Y
УТ 1 (1)	243293.90	2147755.34
2	243328.90	2147747.00
3	243493.65	2147790.62
4	243773.35	2147958.91
5	244100.20	2148078.77
6	244431.50	2148257.73
7	244665.20	2148309.28
8	244867.40	2148405.43
9	245148.80	2148540.76
10	245234.65	2148574.13
11	245304.80	2148568.76
12	245412.60	2148584.41
13	245508.65	2148611.83
14	245634.44	2148664.71
15	245975.55	2148805.70
16	246167.56	2148915.36
17	246253.80	2149005.43
18	246391.55	2149120.66
19	246425.89	2149139.07
20	246559.45	2149197.33
21	246618.25	2149259.99
22	246649.60	2149357.92
23	246669.12	2149538.06
24	246693.65	2149783.81
25	246634.85	2149963.97
26	246566.30	2150083.42
27	246525.15	2150177.42
28	246525.15	2150314.49
29	246548.65	2150533.80
30	246593.70	2150711.01
31	246658.40	2150855.94
32	246748.50	2150969.50
33	246883.70	2151090.91
34	247076.70	2151239.73
35	247186.44	2151318.06
36	247311.85	2151417.92
37	247376.50	2151489.79
38	247429.40	2151667.99
39	247443.15	2151765.90
40	247460.74	2151824.63
41	247484.30	2151873.59
42	247525.45	2151926.46
43	247550.9	2152022.41

Номер точки	X	Y
44	247545.00	2152143.81
45	247531.30	2152275.02
46	247499.95	2152447.36
47	247471.03	2152649.18
48	247488.70	2152811.25
49	247500.45	2153009.03
50	247523.95	2153208.76
51	247567.05	2153298.84
52	247635.65	2153343.87
53	247704.21	2153383.04
54	247774.75	2153430.02
55	247813.95	2153502.49
56	247841.35	2153610.18
57	247875.65	2153669.92
58	247993.20	2153744.33
59	248071.59	2153850.08
60	248149.95	2153987.14
61	248193.05	2154104.62
62	248177.40	2154241.69
63	248134.31	2154308.27
64	247993.20	2154374.85
65	247863.90	2154551.09
66	247860.00	2154739.06
67	247930.50	2154911.37
68	248079.45	2155115.02
69	248240.10	2155279.51
70	248440.40	2155546.91
71	248449.25	2155556.16
72	248482.45	2155607.79
73	248579.15	2155695.61
74	248662.30	2155753.77
75	248718.40	2155770.01
76	248798.15	2155774.42
77	248888.50	2155742.73
78	248960.84	2155690.36
79	249031.50	2155606.48
80	249114.90	2155499.50
81	249225.65	2155385.86
82	249326.35	2155309.38
83	249409.05	2155246.69
84	249519.39	2155194.42
85	249578.50	2155169.33
86	249643.45	2155150.16

Номер точки	X	Y
87	249703.45	2155148.76
88	249752.90	2155177.54
89	249797.95	2155210.01
90	249857.02	2155259.43
91	249899.80	2155288.19
92	249950.00	2155294.84
93	250000.21	2155305.91
94	250030.50	2155353.87
95	250051.75	2155470.87
96	250067.25	2155570.47
97	250069.45	2155657.54
98	250050.25	2155732.79
99	250013.35	2155841.70
100	249951.35	2155927.26
101	249862.75	2155994.40
102	249775.85	2156050.24
103	249702.75	2156083.46
104	249621.95	2156136.20
105	249565.80	2156192.29
106	249494.80	2156282.33
107	249463.65	2156333.15
108	249441.85	2156385.03
109	249428.35	2156450.38
110	249427.35	2156507.45
111	249443.95	2156556.21
112	249476.07	2156597.71
113	249590.30	2156683.82
114	249715.95	2156768.90
115	249776.15	2156815.59
116	249841.55	2156879.92
117	249898.65	2156926.59
118	249940.15	2156955.64
119	249993.10	2156981.59
120	250036.70	2156990.93
121	250100.05	2157005.44
122	250143.65	2157017.89
123	250182.00	2157047.98
124	250204.90	2157085.32
125	250246.40	2157154.84
126	250269.14	2157201.32
127	250284.76	2157242.83
128	250287.85	2157287.43
129	250281.60	2157336.18
130	250262.95	2157392.20
131	250234.90	2157447.20
132	250206.85	2157485.58
133	250169.50	2157523.97
134	250109.30	2157558.21
135	249950.47	2157623.58

Номер точки	X	Y
136	249888.35	2157650.54
137	249801.15	2157689.95
138	249730.05	2157716.63
139	249665.68	2157747.76
140	249569.14	2157802.75
141	249501.65	2157849.98
142	249409.25	2157924.14
143	249338.65	2157989.51
144	249294.08	2158061.10
145	249245.24	2158122.32
146	249188.15	2158179.38
147	249094.70	2158257.17
148	249031.40	2158330.86
149	248981.55	2158410.73
150	248920.30	2158515.53
151	248885.00	2158592.29
152	248864.25	2158652.47
153	248861.10	2158716.79
154	248869.40	2158769.71
155	248897.15	2158834.96
156	248203.00	2158702.26
157	247945.55	2158600.60
158	247634.55	2158385.80
159	247294.60	2158403.45
160	247119.80	2158661.29
161	246169.40	2159273.62
162	245702.75	2159562.64
163	245031.74	2160192.68
164	244821.20	2160417.74
165	244411.10	2160594.58
166	244036.75	2161023.03
167	244016.60	2161046.03
168	243966.11	2161023.96
169	243906.25	2161011.71
170	243689.75	2160998.18
171	242610.35	2160806.79
172	242479.20	2160825.51
173	242319.95	2160859.85
174	242976.76	2162277.65
175	243293.60	2162986.42
176	243889.90	2162864.13
177	244074.75	2163011.08
178	245010.85	2163171.10
179	245622.75	2163487.41
180	245448.10	2163760.36
181	245102.45	2164413.51
182	245590.49	2164662.1
183	245580.48	2164930.76
184	245566.70	2165217.41

Номер точки	X	Y
185	245530.48	2165791.75
186	245485.23	2166257.98
187	245452.11	2166677.46
188	245411.51	2167049.75
189	245391.47	2167331.73
190	245345.10	2167918.85
191	245326.89	2168140.71
192	244769.61	2167892.35
193	244339.49	2167691.46
194	244284.38	2168178.04
195	244256.90	2168406.65
196	244237.03	2168550.35
197	244233.50	2168575.85
198	244185.79	2168995.99
199	244161.53	2169178.27
200	244115.02	2169495.23
201	244466.89	2169562.82
202	244776.46	2169634.71
203	244987.37	2169685.70
204	245260.29	2169791.82
205	245213.68	2169975.94
206	245095.70	2170405.11
207	245027.10	2170598.68
208	244857.16	2171120.22
209	244828.32	2171495.79
210	244826.76	2171527.06
211	244814.67	2171524.34
212	244804.59	2171538.90
213	244818.59	2171567.84
214	244809.12	2171584.64
215	244826.36	2171609.48
216	244816.06	2171616.36
217	244782.30	2171609.82
218	244765.74	2171581.80
219	244752.34	2171580.98
220	244744.94	2171636.13
221	244698.59	2171640.92
222	244684.03	2171681.61
223	244671.83	2171687.19
224	244644.57	2171671.80
225	244642.48	2171634.71
226	244619.61	2171625.77
227	244593.64	2171634.67
228	244585.37	2171657.56
229	244586.81	2171695.27
230	244570.71	2171705.92
231	244540.22	2171693.99
232	244544.95	2171647.42
233	244525.61	2171636.92

Номер точки	X	Y
234	244493.92	2171669.39
235	244440.41	2171659.38
236	244425.33	2171665.56
237	244444.24	2171685.31
238	244445.10	2171692.99
239	244405.24	2171689.56
240	244375.07	2171707.06
241	244374.04	2171707.65
242	244374.34	2171708.85
243	244387.58	2171761.48
244	244387.98	2171767.66
245	244362.6	2171808.19
246	244364.89	2171822.30
247	244350.09	2171831.73
248	244346.24	2171846.37
249	244379.85	2171873.47
250	244382.40	2171889.58
251	244405.54	2171909.64
252	244385.76	2171931.37
253	244385.85	2171932.33
254	244408.23	2171951.46
255	244411.07	2171962.52
256	244430.95	2171968.31
257	244445.04	2171997.42
258	244466.41	2171994.50
259	244478.24	2172020.38
260	244521.12	2172040.26
261	244520.83	2172063.21
262	244540.37	2172096.54
263	244521.66	2172109.85
264	244542.08	2172124.58
265	244526.84	2172150.54
266	244539.41	2172172.75
267	244524.58	2172184.48
268	244532.14	2172201.19
269	244452.99	2172449.06
270	244243.09	2173159.67
271	244017.85	2173289.77
272	243886.74	2173695.79
273	243773.67	2173804.56
274	244000.93	2173986.99
275	244331.55	2174217.31
276	244735.98	2174432.41
277	244718.96	2174434.95
278	244826.10	2174515.85
279	244833.06	2174263.69
280	244984.64	2174333.00
281	245072.16	2174373.03
282	245085.31	2174379.03

Номер точки	X	Y
283	245083.67	2174395.31
284	245510.76	2174455.71
285	245771.90	2174485.76
286	245883.36	2174498.58
287	245885.52	2174498.83
288	245906.94	2174502.75
289	246132.23	2174522.32
290	246484.54	2174574.78
291	246837.31	2174653.40
292	247071.67	2174963.54
293	247227.46	2175160.29
294	247256.37	2175180.27
295	247282.46	2175199.35
296	247517.89	2175364.27
297	247428.47	2175741.73
298	247462.30	2175778.48
299	247960.14	2176195.40
300	248291.69	2176304.58
301	248501.50	2176667.81
302	248372.55	2176919.61
303	248091.30	2177385.74
304	247970.75	2177525.85
305	247710.10	2177749.11
306	247292.40	2177706.13
307	246904.65	2176936.44
308	246877.76	2176894.86
309	246861.50	2176772.02
310	245990.56	2177104.46
311	245485.33	2177023.77
312	245093.13	2177022.93
313	244672.84	2177019.50
314	244562.80	2177018.60
315	244341.36	2177086.72
316	244308.86	2178112.56
317	244336.07	2178099.87
318	244599.29	2178048.76
319	244654.03	2178253.33
320	244477.38	2178728.17
321	244434.40	2178857.10
322	244749.39	2178935.35
323	245052.95	2179011.92
324	245364.67	2179090.15
325	245403.68	2178720.10
326	245940.59	2178653.89
327	245815.95	2178359.11
328	245702.45	2178037.42
329	246088.76	2177838.12
330	246004.6	2177530.48
331	245970.25	2177386.96

Номер точки	X	Y
332	246236.09	2177428.37
333	246805.55	2177498.65
334	246887.52	2177713.96
335	246944.14	2177894.97
336	246737.87	2178006.00
337	246721.34	2178788.86
338	246720.05	2178911.44
339	246714.26	2179138.62
340	246617.04	2179352.29
341	246418.70	2179838.48
342	246816.76	2179979.22
УТ 2 (343)	247294.77	2180143.21
344	247300.95	2180152.76
345	247279.93	2180271.88
346	247182.65	2180455.03
347	247121.05	2180670.62
348	247134.81	2180704.17
349	247161.60	2180769.50
350	247192.40	2180915.39
351	247189.05	2181200.67
352	247255.05	2181199.47
353	247267.30	2181202.39
354	247275.49	2181208.22
355	247282.52	2181215.22
356	247287.15	2181224.56
357	247300.00	2181331.32
358	247319.22	2181481.57
359	247319.85	2181486.50
360	247558.50	2181430.50
361	247479.73	2181675.29
362	247424.78	2181691.67
363	247364.94	2181745.60
364	247348.54	2181826.47
365	247314.76	2181901.77
366	247324.41	2181922.23
367	247292.35	2181969.40
368	247270.52	2182052.74
369	247275.15	2182077.86
370	247292.46	2182079.64
371	247516.20	2182161.75
372	247455.50	2182251.68
373	247311.26	2182317.39
374	247184.66	2182368.96
375	247150.62	2182383.92
376	247133.00	2182397.10
377	247085.99	2182420.01
378	247069.93	2182456.18
379	247036.02	2182535.91
380	246956.90	2182581.12

Номер точки	X	Y
381	246892.25	2182580.16
382	246797.60	2182578.75
383	246724.22	2182758.73
384	246671.30	2182888.52
385	246590.65	2182893.20
386	246586.50	2182922.18
387	246574.25	2183007.76
388	246604.65	2183043.99
389	246618.69	2183194.60
390	246605.85	2183217.91
391	246605.85	2183281.02
392	246598.65	2183306.34
393	246567.25	2183416.63
394	246534.80	2183476.10
395	246457.60	2183531.04
396	246235.45	2183631.58
397	246075.45	2183679.47
398	246053.25	2183745.74
399	246254.41	2183832.24
400	246243.84	2183866.13
401	246156.15	2183976.01
402	246094.20	2183963.15
403	246077.85	2184034.46
404	246179.55	2184101.08
405	246130.45	2184170.05
406	246081.35	2184140.83
407	246058.37	2184164.32
408	246039.95	2184153.59
409	246023.32	2184236.77
410	245977.63	2184326.69
411	245981.49	2184328.96
412	245965.18	2184377.75
413	246049.78	2184447.62
414	246059.84	2184438.22
415	246124.27	2184479.87
416	246196.85	2184505.16
417	246269.13	2184547.13
418	246365.52	2184615.22
419	246356.71	2184634.31
420	246431.70	2184667.15
421	246457.93	2184705.10
422	246453.22	2184742.35
423	246505.45	2184773.86
424	246543.75	2184775.98
425	246561.85	2184823.84
426	246651.75	2184828.18
427	246693.75	2184830.21
428	246826.69	2184779.35
429	246848.39	2184833.67

Номер точки	X	Y
430	246807.24	2184908.19
431	246859.48	2184954.68
432	247013.65	2185222.46
433	246910.62	2185323.41
434	246901.12	2185321.65
435	246895.56	2185320.62
436	246389.74	2185203.17
437	246033.80	2186059.94
438	246005.64	2186178.79
439	245462.05	2185962.49
440	245465.25	2185773.19
441	245356.75	2185770.00
442	245265.25	2185685.98
443	245217.32	2185736.67
444	245213.49	2185740.73
445	245209.95	2185744.47
446	245211.00	2185951.54
447	245211.00	2186129.15
448	245238.65	2186283.22
449	245021.65	2186117.32
450	244780.25	2185999.63
451	244371.05	2185531.49
452	244361.20	2185526.56
453	244344.45	2185525.57
454	244326.70	2185531.49
455	244064.92	2185755.97
456	244018.10	2185800.58
457	244062.45	2185947.43
458	244049.50	2185968.04
459	243984.68	2186081.07
460	243976.05	2186101.09
461	244069.75	2186113.91
462	244030.30	2186326.81
463	243896.20	2186308.07
464	243891.25	2186338.63
465	243914.95	2186344.53
466	243905.08	2186408.61
467	243855.80	2186409.59
468	243821.37	2186529.17
469	243779.85	2186673.74
470	244793.25	2187042.17
471	245138.77	2187159.67
472	245112.25	2187354.24
473	245095.75	2187354.24
474	245088.85	2187344.14
475	245080.30	2187346.81
476	245069.70	2187347.86
477	245063.30	2187339.88
478	245053.75	2187335.64

Номер точки	X	Y
479	245044.70	2187331.39
480	245038.3	2187336.68
481	245034.05	2187339.36
482	245026.05	2187322.35
483	245018.25	2187316.52
484	245003.40	2187320.24
485	244986.33	2187318.12
486	244977.85	2187325.03
487	244974.65	2187325.56
488	244954.45	2187310.14
489	244942.75	2187310.14
490	244932.65	2187303.23
491	244927.85	2187299.50
492	244913.50	2187299.51
493	244906.05	2187295.78
494	244897.55	2187292.06
495	244882.10	2187295.78
496	244878.90	2187289.93
497	244881.05	2187280.89
498	244879.45	2187269.73
499	244869.35	2187264.41
500	244865.10	2187261.22
501	244859.75	2187262.81
502	244856.06	2187261.76
503	244854.45	2187252.71
504	244847.55	2187245.27
505	244832.65	2187239.42
506	244822.55	2187229.32
507	244810.86	2187229.33
508	244795.64	2187235.81
509	244788.35	2187235.16
510	244789.05	2187226.41
511	244780.95	2187219.68
512	244762.80	2187221.04
513	244744.65	2187222.37
514	244727.15	2187212.29
515	244703.58	2187214.31
516	244679.40	2187205.58
517	244657.39	2187212.94
518	244646.00	2187201.51
519	244635.25	2187200.84
520	244625.80	2187205.55
521	244619.76	2187194.80
522	244623.10	2187180.67
523	244609.00	2187170.58
524	244601.60	2187163.18
525	244591.50	2187169.24
526	244578.75	2187169.91
527	244567.32	2187161.82

Номер точки	X	Y
528	244561.88	2187146.37
529	244549.80	2187135.61
530	244533.65	2187139.65
531	244523.57	2187140.99
532	244518.83	2187147.04
533	244505.40	2187153.77
534	244496.00	2187149.06
535	244485.90	2187143.01
536	244461.70	2187156.45
537	244454.30	2187156.45
538	244444.85	2187142.35
539	244436.80	2187138.31
540	244424.70	2187147.06
541	244407.40	2187149.70
542	244391.95	2187165.17
543	244376.45	2187175.25
544	244353.60	2187180.63
545	244335.45	2187181.99
546	244324.00	2187177.27
547	244309.20	2187158.43
548	244309.90	2187140.96
549	244300.45	2187121.45
550	244290.35	2187113.38
551	244266.85	2187114.04
552	244241.25	2187112.05
553	244225.10	2187116.76
554	244218.40	2187114.06
555	244212.35	2187128.17
556	244206.95	2187139.61
557	244192.15	2187147.02
558	244177.35	2187148.35
559	244172.00	2187133.55
560	244168.60	2187129.53
561	244161.90	2187126.85
562	244163.25	2187122.13
563	244161.20	2187112.72
564	244149.10	2187112.72
565	244130.30	2187112.04
566	244109.46	2187102.63
567	244093.95	2187093.21
568	244081.85	2187073.70
569	244073.80	2187068.33
570	244071.75	2187059.58
571	244061.65	2187059.59
572	244047.55	2187055.56
573	244030.05	2187046.40
574	244012.80	2187044.68
575	243996.39	2187047.26
576	243975.70	2187048.99

Номер точки	X	Y
577	243957.60	2187068.81
578	243940.35	2187069.67
579	243922.25	2187055.02
580	243894.70	2187060.18
581	243874.01	2187060.19
582	243849.85	2187052.42
583	243836.05	2187056.74
584	243826.55	2187064.50
585	243818.80	2187071.40
586	243793.80	2187062.78
587	243759.30	2187039.50
588	243733.45	2187032.62
589	243725.70	2187017.09
590	243725.70	2186999.85
591	243742.05	2186989.50
592	243756.75	2186966.24
593	243759.30	2186948.14
594	243752.45	2186938.90
595	243751.60	2186933.73
596	243749.85	2186927.71
597	243745.10	2186925.12
598	243735.65	2186920.37
599	243728.30	2186919.08
600	243721.40	2186922.96
601	243718.85	2186920.37
602	243718.40	2186915.20
603	243720.55	2186909.59
604	243715.40	2186906.15
605	243705.05	2186906.15
606	243700.30	2186909.60
607	243699.45	2186915.63
608	243690.80	2186914.77
609	243689.10	2186909.59
610	243685.21	2186901.84
611	243673.55	2186892.35
612	243671.59	2186885.12
613	243664.25	2186878.24
614	243656.50	2186872.19
615	243644.00	2186867.02
616	243636.70	2186860.99
617	243633.25	2186851.08
618	243625.04	2186850.65
619	243625.05	2186845.46
620	243620.30	2186839.87
621	243608.65	2186828.68
622	243602.20	2186816.60
623	243598.30	2186807.12
624	243594.00	2186796.78
625	243591.00	2186786.84

Номер точки	X	Y
626	243587.95	2186780.81
627	243591.85	2186774.80
628	243592.30	2186769.18
629	243590.55	2186766.61
630	243584.97	2186766.18
631	243569.00	2186763.16
632	243561.65	2186759.71
633	243559.95	2186751.52
634	243559.95	2186740.76
635	243558.65	2186732.13
636	243547.90	2186724.36
637	243541.85	2186722.24
638	243540.57	2186714.89
639	243530.20	2186709.72
640	243526.30	2186701.53
641	243524.15	2186695.50
642	243516.85	2186693.34
643	243513.80	2186686.88
644	243513.80	2186683.00
645	243508.75	2186678.35
646	243496.26	2186678.35
647	243491.95	2186675.33
648	243488.95	2186669.29
649	243481.60	2186668.43
650	243478.60	2186662.83
651	243482.05	2186656.37
652	243485.50	2186651.19
653	243484.60	2186643.44
654	243479.90	2186640.85
655	243470.40	2186640.86
656	243463.50	2186636.53
657	243454.00	2186618.01
658	243451.41	2186607.24
659	243454.00	2186602.06
660	243462.20	2186601.20
661	243461.75	2186592.57
662	243458.30	2186586.54
663	243448.86	2186581.83
664	243441.08	2186572.33
665	243437.65	2186561.99
666	243435.04	2186557.67
667	243440.18	2186554.66
668	243441.08	2186546.47
669	243447.47	2186534.07
670	243469.85	2186517.27
671	243487.08	2186501.31
672	243503.50	2186471.58
673	243517.70	2186446.16
674	243526.35	2186437.55

Номер точки	X	Y
675	243530.19	2186428.92
676	243533.64	2186411.25
677	243544.91	2186396.16
678	243549.6	2186383.68
679	243558.65	2186362.55
680	243574.59	2186355.65
681	243585.85	2186355.23
682	243594.10	2186351.40
683	243594.10	2186343.21
684	243593.25	2186330.73
685	243601.85	2186322.53
686	243613.50	2186315.64
687	243617.40	2186305.29
688	243619.10	2186293.65
689	243625.53	2186285.90
690	243635.90	2186284.17
691	243640.95	2186283.43
692	243647.85	2186287.31
693	243652.60	2186285.15
694	243654.75	2186279.12
695	243654.75	2186258.87
696	243656.45	2186253.26
697	243664.2	2186249.40
698	243682.76	2186243.78
699	243689.65	2186238.18
700	243697.00	2186229.13
701	243701.30	2186225.67
702	243705.60	2186223.10
703	243708.60	2186219.22
704	243714.25	2186215.77
705	243712.50	2186207.58
706	243708.60	2186195.94
707	243709.05	2186188.62
708	243709.05	2186181.29
709	243714.65	2186177.41
710	243718.10	2186173.11
711	243717.70	2186167.50
712	243714.25	2186163.20
713	243709.50	2186163.19
714	243702.15	2186163.19
715	243697.85	2186160.61
716	243698.30	2186155.00
717	243703.00	2186149.83
718	243709.90	2186148.11
719	243721.13	2186142.94
720	243728.45	2186138.62
721	243728.00	2186126.99
722	243728.00	2186124.83
723	243722.85	2186122.68

Номер точки	X	Y
724	243718.95	2186119.24
725	243719.85	2186114.50
726	243716.79	2186105.15
727	243712.9	2186100.83
728	243712.9	2186093.08
729	243715.95	2186087.48
730	243715.95	2186081.44
731	243710.75	2186077.98
732	243703.85	2186074.55
733	243699.10	2186068.93
734	243700.40	2186065.07
735	243708.60	2186065.07
736	243712.05	2186061.62
737	243713.35	2186053.86
738	243711.60	2186049.55
739	243704.70	2186042.22
740	243697.40	2186033.17
741	243696.95	2186024.99
742	243697.40	2186010.33
743	243701.25	2185996.54
744	243707.25	2185979.83
745	243712.00	2185967.76
746	243711.6	2185956.11
747	243714.15	2185947.92
748	243722.77	2185944.05
749	243727.95	2185937.58
750	243725.40	2185926.82
751	243721.05	2185918.62
752	243721.95	2185910.00
753	243727.95	2185901.81
754	243734.45	2185888.89
755	243737.45	2185879.41
756	243731.42	2185866.04
757	243723.2	2185854.41
758	243712.45	2185845.79
759	243697.35	2185831.56
760	243692.20	2185821.33
761	243698.25	2185812.28
762	243706.45	2185809.26
763	243715.50	2185805.39
764	243721.07	2185796.33
765	243720.65	2185783.82
766	243716.80	2185773.92
767	243711.60	2185769.61
768	243699.10	2185763.58
769	243687.9	2185760.13
770	243683.15	2185747.20
771	243671.95	2185723.07
772	243659.85	2185710.57

Номер точки	X	Y
773	243653.40	2185689.46
774	243650.40	2185673.50
775	243649.95	2185655.41
776	243650.8	2185638.60
777	243663.30	2185614.03
778	243673.23	2185592.47
779	243680.16	2185578.70
780	243691.35	2185561.02
781	243694.75	2185540.44
782	243695.20	2185524.07
783	243689.55	2185515.02
784	243681.80	2185509.84
785	243670.15	2185502.52
786	243665.00	2185492.17
787	243665.45	2185485.72
788	243677.93	2185469.76
789	243685.70	2185449.07
790	243688.30	2185430.12
791	243687.00	2185414.17
792	243683.55	2185403.83
793	243680.95	2185387.88
794	243674.03	2185381.42
795	243662.85	2185372.45
796	243651.65	2185366.84
797	243641.75	2185358.22
798	243627.95	2185340.98
799	243623.65	2185331.93
800	243622.35	2185320.73
801	243625.35	2185310.82
802	243629.42	2185303.08
803	243629.65	2185302.63
804	243631.03	2185301.38
805	243638.30	2185294.85
806	243638.30	2185272.90
807	243628.34	2185262.12
808	243615.00	2185260.83
809	243600.10	2185265.56
810	243595.35	2185274.17
811	243582.85	2185282.37
812	243575.95	2185284.96
813	243569.90	2185282.37
814	243567.40	2185268.03
815	243548.26	2185067.93
816	243518.30	2184754.75
817	243489.77	2184645.42
818	242452.90	2184413.39
819	241291.29	2183835.71
820	241107.53	2183550.78
821	241098.15	2183538.18

Номер точки	X	Y
822	240953.15	2183281.8
823	240918.23	2183218.59
824	240915.05	2183209.15
825	240907.70	2183203.73
826	240891.05	2183177.71
827	240686.60	2182807.91
828	240265.10	2182318.24
829	240265.20	2182293.12
830	240266.13	2182063.33
831	240266.15	2182058.11
832	240011.70	2181947.37
833	239831.95	2181875.03
834	239749.55	2181847.75
835	239661.65	2181799.88
836	239545.95	2181729.61
837	239510.52	2181709.95
838	239337.75	2181664.83
839	239153.35	2181625.24
840	239070.65	2181612.43
841	238941.50	2181583.32
842	238842.60	2181550.79
843	238761.64	2181528.54
844	238596.60	2181470.63
845	238414.20	2181416.93
846	238215.90	2181338.88
847	237916.80	2181212.02
848	237774.65	2181161.22
849	237091.52	2180938.21
850	237076.65	2180946.74
851	237044.42	2180967.58
852	236799.87	2181125.65
853	236637.27	2181230.75
854	236508.43	2181314.92
855	236507.14	2181315.87
856	236164.67	2181529.37
857	235712.72	2181818.81
858	235251.59	2182108.18
859	235168.75	2182158.08
860	235051.30	2182228.82
861	235047.38	2182218.46
862	234856.44	2182329.71
863	234635.84	2182367.95
864	234537.62	2182385.00
865	234460.83	2182398.31
866	234452.92	2182399.68
867	234334.88	2182420.15
868	234273.29	2182430.83
869	234204.68	2182442.71
870	234151.09	2182452.02

Номер точки	X	Y
871	234030.38	2182472.93
872	233992.93	2182478.87
873	233818.16	2182509.69
874	233743.06	2182522.77
875	233310.81	2182593.21
876	232977.68	2182645.63
877	232972.07	2182647.08
878	232781.18	2182678.53
879	232250.41	2182780.01
880	231722.17	2182871.39
881	231593.58	2182901.69
882	231274.17	2183004.61
883	230957.19	2183144.10
884	230942.37	2183125.77
885	230929.25	2183109.56
886	230109.88	2182096.16
УТ 3 (887)	229809.50	2181724.42
888	229743.00	2181641.37
889	229388.62	2181198.83
890	229227.05	2180997.06
891	228771.65	2180431.47
892	229025.40	2180193.82
893	228745.65	2179811.00
894	228548.25	2179542.65
895	228517.79	2179504.17
896	228493.55	2179473.58
897	228409.65	2179367.56
898	228319.85	2179289.25
899	228595.60	2179077.30
900	228597.33	2179071.12
901	228560.66	2178963.62
902	228564.17	2178861.15
903	228553.83	2178814.79
904	228546.69	2178791.33
905	228527.01	2178701.84
906	228520.75	2178656.24
907	228514.09	2178560.76
908	228501.57	2178522.08
909	228506.11	2178387.58
910	228512.44	2178200.51
911	228513.19	2178178.61
912	228515.40	2178113.45
913	228515.57	2178108.40
914	228515.66	2178105.83
915	228524.13	2177856.15
916	228525.75	2177808.25
917	228533.35	2177583.83
918	228552.20	2177484.21
919	228593.20	2177267.61

Номер точки	X	Y
920	228639.70	2177262.92
921	228771.55	2177220.89
922	228792.75	2177247.47
923	228874.10	2177349.57
924	229069.75	2177312.16
925	229026.20	2177238.57
926	229004.85	2177173.15
927	229011.30	2177169.85
928	229059.60	2177160.06
929	229065.65	2177156.27
930	229191.10	2177133.12
931	229134.60	2176996.46
932	229129.95	2176985.35
933	229115.40	2176954.32
934	229111.45	2176944.96
935	229075.25	2176865.00
936	229070.80	2176855.07
937	228980.83	2176687.03
938	228902.90	2176559.06
939	228900.65	2176555.73
940	228898.85	2176553.06
941	228897.55	2176551.15
942	228892.10	2176542.63
943	228886.83	2176534.57
944	228842.40	2176468.46
945	228841.70	2176467.28
946	228823.50	2176437.71
947	228672.05	2176352.64
948	228639.40	2176333.35
949	228543.65	2176218.13
950	228451.20	2176067.29
951	228365.80	2175884.61
952	228357.88	2175865.63
953	228352.90	2175853.71
954	228352.35	2175852.39
955	228350.4	2175847.74
956	228346.55	2175838.53
957	228343.50	2175838.55
958	228256.75	2175850.47
959	228244.80	2175852.12
960	228210.35	2175854.23
961	228155.00	2175839.08
962	228088.14	2175804.62
963	228032.25	2175769.13
964	228004.64	2175743.54
965	227968.80	2175698.21
УТ 4 (966)	227935.90	2175665.32
967	227917.55	2175650.62
968	227895.70	2175633.98

Номер точки	X	Y
969	228003.99	2175592.95
970	228056.95	2175553.76
971	228090.85	2175510.34
972	228145.97	2175431.97
973	228185.10	2175326.07
974	228195.70	2175239.23
975	228189.35	2175193.69
976	228159.10	2175093.83
977	228088.90	2174858.72
978	227890.75	2174214.07
979	227892.80	2174113.03
980	227917.60	2173978.99
981	228022.85	2173671.72
982	228168.80	2173360.31
983	228286.45	2173131.40
984	228404.10	2173015.91
985	228567.20	2172916.93
986	228637.35	2172914.87
987	228760.20	2172976.73
988	228925.35	2173065.42
989	229014.10	2173073.66
990	229065.70	2173104.59
991	229094.60	2173162.33
992	229210.20	2173298.44
993	229344.40	2173354.12
994	229478.55	2173366.49
995	229600.35	2173345.87
996	229721.10	2173282.56
997	229814.00	2173156.77
998	229851.15	2173082.53
999	229847.05	2173014.48
1000	229768.60	2172822.68
1001	229619.95	2172550.47
1002	229584.90	2172393.74
1003	229615.85	2172298.88
1004	229712.85	2172090.59
1005	229799.55	2171977.17
1006	229917.20	2171874.06
1007	230017.55	2171818.80
1008	230100.10	2171798.16
1009	230205.40	2171787.84
1010	230244.57	2171769.30
1011	230302.40	2171705.38
1012	230370.50	2171598.14
1013	230407.70	2171458.53
1014	230399.40	2171330.67
1015	230347.81	2171128.57
1016	230234.30	2170872.86
1017	230075.35	2170540.83

Номер точки	X	Y
1018	229980.40	2170237.68
1019	230005.15	2170056.21
1020	230060.90	2169965.47
1021	230190.95	2169852.05
1022	230517.10	2169728.31
1023	230678.10	2169649.94
1024	230845.30	2169596.33
1025	230998.40	2169599.43
1026	231069.65	2169600.80
1027	231136.78	2169574.79
1028	231193.05	2169510.39
1029	231265.70	2169370.66
1030	231337.25	2169145.96
1031	231396.55	2169005.01
1032	231427.20	2168874.26
1033	231402.65	2168759.87
1034	231314.75	2168551.49
1035	231190.00	2168377.89
1036	231061.20	2168269.61
1037	230977.40	2168230.80
1038	230860.87	2168226.71
1039	230711.52	2168249.19
1040	230580.31	2168257.36
1041	230498.50	2168249.18
1042	230363.55	2168189.95
1043	230214.30	2168055.12
1044	230097.75	2167881.50
1045	230032.30	2167705.81
1046	229948.50	2167411.64
1047	229864.65	2167258.45
1048	229811.50	2167180.82
1049	229743.00	2167151.01
1050	229610.10	2167118.32
1051	229516.05	2167093.81
1052	229452.65	2167046.82
1053	229368.80	2166924.27
1054	229303.40	2166787.39
1055	229305.45	2166719.98
1056	229354.50	2166564.74
1057	229419.95	2166407.44
1058	229438.35	2166325.71
1059	229442.45	2166239.94
1060	229409.71	2166158.25
1061	229305.44	2165935.56
1062	229262.47	2165785.22
1063	229268.65	2165636.10
1064	229270.71	2165503.32
1065	229246.15	2165368.50
1066	229268.67	2165286.79

Номер точки	X	Y
1067	229393.35	2165113.16
1068	229417.90	2165000.81
1069	229422.00	2164896.63
1070	229389.25	2164710.73
1071	229344.30	2164573.87
1072	229313.60	2164467.65
1073	229317.70	2164423.31
1074	229346.35	2164378.38
1075	229419.50	2164335.76
1076	229444.50	2164321.19
1077	229593.76	2164313.01
1078	229802.30	2164384.51
1079	230002.70	2164433.54
1080	230118.21	2164429.44
1081	230212.30	2164404.94
1082	230294.03	2164345.70
1083	230398.35	2164225.18
1084	230519.00	2164035.19
1085	230658.00	2163843.18
1086	230807.55	2163585.93
1087	230826.35	2163489.45
1088	230874.50	2163393.27
1089	231011.80	2163220.49
1090	231032.25	2163155.24
1091	231057.90	2163109.95
1092	231091.03	2163087.43
1093	231131.60	2163076.90
1094	231182.73	2163075.41
1095	231285.00	2163076.89
1096	231388.75	2163057.37
1097	231447.45	2163016.79
1098	231486.55	2162949.13
1099	231498.55	2162896.53
1100	231495.55	2162828.89
1101	231465.48	2162745.32
1102	231435.4	2162668.68
1103	231411.34	2162543.91
1104	231405.30	2162447.71
1105	231378.25	2162393.60
1106	231342.15	2162377.06
1107	231251.90	2162325.96
1108	231208.30	2162277.87
1109	231178.20	2162193.69
1110	231176.70	2162145.59
1111	231200.75	2162062.91
1112	231232.35	2161978.74
1113	231275.95	2161905.09
1114	231321.09	2161848.74
1115	231396.30	2161806.65

Номер точки	X	Y
1116	231489.55	2161770.58
1117	231573.75	2161752.54
1118	231716.65	2161733.00
1119	231837.55	2161702.02
1120	231894.70	2161677.99
1121	232019.50	2161623.89
1122	232087.20	2161556.24
1123	232157.90	2161466.05
1124	232261.65	2161296.20
1125	232359.41	2161136.87
1126	232407.67	2161055.72
1127	232433.25	2161014.09
1128	232484.35	2160905.86
1129	232515.95	2160803.65
1130	232577.6	2160581.19
1131	232655.20	2160421.87
1132	232727.37	2160330.18
1133	232825.17	2160253.52
1134	232961.99	2160197.91
1135	233243.85	2160152.81
1136	233446.90	2160119.74
1137	233524.28	2160120.65
1138	233573.20	2160121.26
1139	233689.05	2160160.33
1140	233758.23	2160188.89
1141	233868.00	2160270.05
1142	233958.50	2160352.72
1143	234039.75	2160396.31
1144	234122.44	2160418.86
1145	234229.25	2160447.42
1146	234334.50	2160488.00
1147	234432.75	2160543.91
1148	234539.25	2160603.43
1149	234644.92	2160664.89
1150	234741.05	2160697.53
1151	234800.6	2160705.21
1152	234913.00	2160689.85
1153	234966.80	2160670.65
1154	234997.55	2160653.37
1155	235055.20	2160618.80
1156	235139.75	2160528.53
1157	235205.10	2160417.16
1158	235274.25	2160236.63
1159	235308.85	2160132.93
1160	235353.06	2159928.41
1161	235383.80	2159755.55
1162	235387.60	2159665.29
1163	235364.55	2159580.81
1164	235326.15	2159415.65

Номер точки	X	Y
1165	235312.70	2159302.33
1166	235310.75	2159196.71
1167	235328.05	2159075.73
1168	235343.35	2158977.36
1169	235391.05	2158829.94
1170	235448.50	2158656.01
1171	235495.80	2158561.45
1172	235536.37	2158510.79
1173	235623.55	2158460.82
1174	235713.10	2158393.27
1175	235811.09	2158271.69
УТ 5 (1176)	235813.14	2158268.61
1177	235887.10	2158158.56
1178	235964.86	2157984.62
1179	236074.00	2157764.11
1180	236158.50	2157568.23
1181	236222.7	2157363.89
1182	236253.10	2157193.34
1183	236278.45	2156995.77
1184	236283.68	2156917.43
1185	236271.05	2156764.76
1186	236260.80	2156711.34
1187	236250.55	2156657.95
1188	236218.75	2156560.24
1189	236189.20	2156426.16
1190	236173.26	2156330.73
1191	236189.20	2156142.12
1192	236155.06	2155948.08
1193	236107.30	2155768.56
1194	236059.55	2155632.22
1195	236025.45	2155489.06
1196	235977.70	2155311.82
1197	235939.05	2155209.56
1198	235859.67	2155083.23
1199	235780.10	2154971.88
1200	235752.85	2154869.64
1201	235743.75	2154744.64
1202	235752.85	2154594.67
1203	235739.20	2154535.6
1204	235718.75	2154481.06
1205	235666.45	2154453.78
1206	235620.95	2154412.87
1207	235586.88	2154312.90
1208	235568.65	2154178.82
1209	235570.95	2154062.93
1210	235598.20	2153974.30
1211	235661.90	2153924.31
1212	235732.35	2153887.95
1213	235841.50	2153860.68

Номер точки	X	Y
1214	236107.55	2153792.51
1215	236230.35	2153733.44
1216	236435.00	2153715.25
1217	236630.50	2153697.07
1218	236848.80	2153678.90
1219	236957.95	2153651.62
1220	237026.15	2153606.17
1221	237062.55	2153524.37
1222	237098.95	2153360.76
1223	237153.50	2153174.42
1224	237286.25	2152963.98
1225	237393.15	2152795.31
1226	237522.55	2152559.16
1227	237803.85	2152353.92
1228	238096.40	2152171.18
1229	238524.85	2151963.88
1230	238973.45	2151730.63
1231	239393.80	2151567.65
1232	239517.58	2151528.94
1233	239806.05	2151517.01
1234	239930.90	2151487.19
1235	240065.25	2151442.44
1236	240272.90	2151424.56
1237	240492.40	2151408.65
1238	240594.65	2151376.88
1239	240684.24	2151325.19
1240	240731.95	2151277.44
1241	240755.85	2151226.72
1242	240764.60	2151175.36
1243	240739.75	2151016.27
1244	240724.80	2150860.18
1245	240685.00	2150701.06
1246	240654.15	2150637.42
1247	240591.50	2150605.60
1248	240498.98	2150619.51
1249	240456.80	2150621.05
1250	240397.10	2150577.30
1251	240287.65	2150457.97
1252	240224.95	2150387.38
1253	240209.03	2150311.81
1254	240222.00	2150242.20
1255	240265.78	2150185.52
1256	240326.20	2150144.12
1257	240438.65	2150124.24
1258	240490.37	2150099.38
1259	240535.80	2150071.64
1260	240609.45	2150009.00
1261	240648.25	2149994.08
1262	240713.90	2149983.14

Номер точки	X	Y
1263	240782.55	2150001.04
1264	240822.32	2150046.78
1265	240834.30	2150103.46
1266	240833.30	2150172.08
1267	240852.20	2150221.81
1268	240881.65	2150255.42
1269	240939.35	2150257.41
1270	241006.64	2150246.64
1271	241080.25	2150199.90
1272	241164.85	2150121.35
1273	241263.35	2150028.87
1274	241314.95	2149948.42
1275	241347.76	2149850.98
1276	241339.78	2149634.53
1277	241333.80	2149317.32
1278	241267.20	2149118.28

Номер точки	X	Y
1279	241247.31	2148939.29
1280	241249.30	2148764.29
1281	241295.85	2148594.57
1282	241416.95	2148316.79
1283	241630.05	2148116.00
1284	241733.40	2147968.21
1285	241868.75	2147852.46
1286	242038.00	2147759.86
1287	242169.80	2147733.15
1288	242380.00	2147713.57
1289	242491.55	2147741.57
1290	242759.65	2147886.69
1291	242897.70	2147902.73
1292	243209.55	2147775.48
УТ 1 (1)	243293.90	2147755.34

Площадь муниципального образования Тверской области сельское поселение «Победа» Ржевского района составляет 48082,91 га.».

1. Описание границ

Описание границы между муниципальным образованием Тверской области сельское поселение «Итомля» Ржевского района и муниципальным образованием Тверской области Селижаровский район от узловой точки № УТ 1 до узловой точки № УТ 2

Граница между муниципальным образованием Тверской области сельское поселение «Итомля» Ржевского района и муниципальным образованием Тверской области Селижаровский район начинается от узловой точки № УТ 1, расположенной на стыке границ муниципального образования Тверской области сельское поселение «Итомля» Ржевского района и муниципальных образований Тверской области Оленинский район и Селижаровский район, с географическими координатами (далее – координаты) $56^{\circ}31'12''$ северной широты и $33^{\circ}37'49''$ восточной долготы.

От этой узловой точки граница проходит на северо-восток до точки № 1037 с координатами $56^{\circ}31'33''$ северной широты и $33^{\circ}38'13''$ восточной долготы, далее на юго-восток до точки № 1040 с координатами $56^{\circ}31'13''$ северной широты и $33^{\circ}40'04''$ восточной долготы, далее на север до точки № 1044 с координатами $56^{\circ}31'58''$ северной широты и $33^{\circ}40'06''$ восточной долготы, далее на северо-запад до точки № 1045 с координатами $56^{\circ}32'04''$ северной широты и $33^{\circ}39'27''$ восточной долготы, далее на северо-восток до точки № 1046 с координатами $56^{\circ}32'47''$ северной широты и $33^{\circ}39'34''$ восточной долготы, далее на юго-восток до точки № 1050 с координатами $56^{\circ}32'30''$ северной широты и $33^{\circ}40'59''$ восточной долготы, далее на юго-восток до точки № 1073 с координатами $56^{\circ}32'09''$ северной широты и $33^{\circ}41'24''$ восточной долготы, далее на северо-восток до точки № 1077 с координатами $56^{\circ}33'05''$ северной широты и $33^{\circ}41'35''$ восточной долготы, далее на северо-запад до точки № 1080 с координатами $56^{\circ}33'40''$ северной широты и $33^{\circ}41'03''$ восточной долготы, далее на северо-восток до точки № 1 с координатами $56^{\circ}34'49''$ северной широты и $33^{\circ}42'37''$ восточной долготы, далее на юго-восток до точки № 94 с координатами $56^{\circ}34'17''$ северной широты и $33^{\circ}43'21''$ восточной долготы, далее на северо-восток до точки № 114 с координатами $56^{\circ}34'48''$ северной широты и $33^{\circ}45'39''$ восточной долготы, далее на северо-восток до точки № 124 с координатами $56^{\circ}35'13''$ северной широты и $33^{\circ}45'42''$ восточной долготы, далее на северо-восток до

точки № 138 с координатами 56°35'28" северной широты и 33°47'31" восточной долготы, далее на юго-восток до точки № 149 с координатами 56°34'57" северной широты и 33°48'57" восточной долготы, далее на северо-восток до точки № 173 с координатами 56°35'37" северной широты и 33°52'43" восточной долготы, далее на северо-запад до точки № 181 с координатами 56°36'34" северной широты и 33°51'51" восточной долготы, далее на северо-восток до точки № 189 с координатами 56°37'24" северной широты и 33°52'18" восточной долготы, далее на северо-восток до точки № 217 с координатами 56°37'45" северной широты и 33°53'55" восточной долготы, далее на северо-запад до точки № 226 с координатами 56°37'59" северной широты и 33°53'09" восточной долготы, далее на северо-восток до точки № 259 с координатами 56°38'57" северной широты и 33°54'07" восточной долготы, далее на юго-восток до точки № 290 с координатами 56°38'44" северной широты и 33°55'43" восточной долготы, далее на северо-восток до узловой точки № УТ 2 с координатами 56°39'49" северной широты и 33°59'54" восточной долготы, находящейся на стыке границ муниципального образования Тверской области сельское поселение «Итомля» Ржевского района и муниципальных образований Тверской области Селижаровский район и Старицкий район.

Описание границы между муниципальным образованием Тверской области сельское поселение «Итомля» Ржевского района и муниципальным образованием Тверской области Старицкий район от узловой точки № УТ 2 до узловой точки № УТ 3

Граница между муниципальным образованием Тверской области сельское поселение «Итомля» Ржевского района и муниципальным образованием Тверской области Старицкий район начинается от узловой точки № УТ 2, расположенной на стыке границ муниципального образования Тверской области сельское поселение «Итомля» Ржевского района и муниципальных образований Тверской области Старицкий район и Селижаровский район, с координатами 56°39'49" северной широты и 33°59'54" восточной долготы.

От этой узловой точки граница проходит на юго-восток до точки № 306 с координатами 56°39'10" северной широты и 34°00'04" восточной долготы, далее на юго-восток до точки № 306 с координатами 56°38'53" северной широты и 34°00'40" восточной долготы, далее на юго-запад до точки № 312 с координатами 56°38'20" северной широты и 33°59'53" восточной долготы, далее на юго-восток до точки № 316 с координатами 56°37'52" северной широты и 34°00'35" восточной долготы, далее на северо-восток до точки № 320 с координатами 56°38'07" северной широты и 34°02'16" восточной долготы, далее на юго-восток до точки № 324 с координатами 56°37'35" северной широты и 34°02'31" восточной долготы, далее на юго-восток до точки № 329 с координатами 56°37'32" северной широты и 34°03'48" восточной долготы, далее на северо-восток до точки № 330 с координатами

56°38'15" северной широты и 34°03'52" восточной долготы, далее на юго-восток до точки № 331 с координатами 56°38'11" северной широты и 34°04'32" восточной долготы, далее на северо-запад до точки № 336 с координатами 56°38'59" северной широты и 34°04'22" восточной долготы, далее на северо-восток до точки № 341 с координатами 56°39'49" северной широты и 34°06'43" восточной долготы, далее на юго-восток до точки № 342 с координатами 56°39'41" северной широты и 34°07'36" восточной долготы, далее на юго-запад до точки № 358 с координатами 56°39'10" северной широты и 34°07'30" восточной долготы, далее на юго-восток до точки № 360 с координатами 56°38'40" северной широты и 34°10'38" восточной долготы, далее на юго-запад до точки № 362 с координатами 56°38'11" северной широты и 34°10'36" восточной долготы, далее на юго-запад до точки № 366 с координатами 56°37'39" северной широты и 34°10'31" восточной долготы, далее на юго-восток до точки № 371 с координатами 56°34'24" северной широты и 34°13'49" восточной долготы, далее на северо-восток до точки № 378 с координатами 56°34'47" северной широты и 34°16'40" восточной долготы, далее на юго-восток до точки № 382 с координатами 56°34'06" северной широты и 34°17'21" восточной долготы, далее на северо-восток до точки № 387 с координатами 56°34'38" северной широты и 34°17'53" восточной долготы, далее на юго-восток до точки № 405 с координатами 56°33'31" северной широты и 34°18'23" восточной долготы, далее на юго-восток до точки № 411 с координатами 56°33'04" северной широты и 34°21'55" восточной долготы, далее на юго-восток до точки № 413 с координатами 56°32'18" северной широты и 34°22'03" восточной долготы, далее на северо-восток до точки № 420 с координатами 56°32'53" северной широты и 34°23'10" восточной долготы, далее на юго-запад до точки № 429 с координатами 56°32'03" северной широты и 34°22'59" восточной долготы, далее на юго-восток до точки № 430 с координатами 56°31'45" северной широты и 34°23'36" восточной долготы, далее на северо-восток до точки № 439 с координатами 56°32'22" северной широты и 34°25'18" восточной долготы, далее на юго-восток до точки № 447 с координатами 56°32'12" северной широты и 34°26'35" восточной долготы, далее на юг до узловой точки № УТ 3 с координатами 56°29'58" северной широты и 34°26'34" восточной долготы, находящейся на стыке границ муниципальных образований Тверской области сельское поселение «Итомля» Ржевского района, сельское поселение «Успенское» Ржевского района и муниципального образования Тверской области Старицкий район.

Описание границы между муниципальными образованиями Тверской области сельское поселение «Итомля» Ржевского района и сельское поселение «Успенское» Ржевского района от узловой точки № УТ 3 до узловой точки № УТ 4

Граница между муниципальными образованиями Тверской области сельское поселение «Итомля» Ржевского района и сельское поселение

«Успенское» Ржевского района начинается от узловой точки № УТ 3, расположенной на стыке границ муниципальных образований сельское поселение «Итомля» Ржевского района и сельское поселение «Успенское» Ржевского района и муниципального образования Тверской области Старицкий район, с координатами 56°29'58" северной широты и 34°26'34" восточной долготы.

От этой узловой точки граница проходит на юго-запад до точки № 463 с координатами 56°29'44" северной широты и 34°25'57" восточной долготы, далее на юго-восток до точки № 470 с координатами 56°29'03" северной широты и 34°26'55" восточной долготы, далее на юго-запад до точки № 472 с координатами 56°29'02" северной широты и 34°25'49" восточной долготы, далее на северо-запад до точки № 480 с координатами 56°29'30" северной широты и 34°25'07" восточной долготы, далее на юго-запад до точки № 487 с координатами 56°28'42" северной широты и 34°23'45" восточной долготы, далее на северо-запад до точки № 495 с координатами 56°29'04" северной широты и 34°21'50" восточной долготы, далее на юго-запад до точки № 507 с координатами 56°28'01" северной широты и 34°20'10" восточной долготы, далее на юго-восток до точки № 511 с координатами 56°27'39" северной широты и 34°21'01" восточной долготы, далее на юго-запад до узловой точки № УТ 4 с координатами 56°27'28" северной широты и 34°20'55" восточной долготы, находящейся на стыке границ муниципальных образований Тверской области сельское поселение «Итомля» Ржевского района, сельское поселение «Успенское» Ржевского района и сельское поселение «Победа» Ржевского района.

**Описание границы между муниципальными образованиями
Тверской области сельское поселение «Итомля» Ржевского района и
сельское поселение «Победа» Ржевского района
от узловой точки № УТ 4 до узловой точки № УТ 5**

Граница между муниципальными образованиями Тверской области сельское поселение «Итомля» Ржевского района и сельское поселение «Победа» Ржевского района начинается от узловой точки № УТ 4, расположенной на стыке границ муниципальных образований Тверской области сельское поселение «Итомля» Ржевского района, сельское поселение «Успенское» Ржевского района и сельское поселение «Победа» Ржевского района, с координатами 56°27'28" северной широты и 34°20'55" восточной долготы.

От этой узловой точки граница проходит на юго-запад до точки № 514 с координатами 56°26'59" северной широты и 34°20'36" восточной долготы, далее на северо-запад до точки № 520 с координатами 56°27'15" северной широты и 34°18'42" восточной долготы, далее на юго-запад до точки № 524 с координатами 56°26'43" северной широты и 34°18'14" восточной долготы, далее на северо-восток до точки № 529 с координатами 56°26'43" северной широты и 34°19'28" восточной долготы, далее на юго-восток до точки № 531

с координатами 56°26'24" северной широты и 34°19'51" восточной долготы, далее на юго-запад до точки № 534 с координатами 56°25'54" северной широты и 34°19'42" восточной долготы, далее на запад до точки № 540 с координатами 56°25'51" северной широты и 34°17'59" восточной долготы, далее на северо-запад до точки № 546 с координатами 56°27'12" северной широты и 34°17'37" восточной долготы, далее на северо-восток до точки № 550 с координатами 56°27'40" северной широты и 34°18'33" восточной долготы, далее на северо-запад до точки № 554 с координатами 56°28'04" северной широты и 34°17'29" восточной долготы, далее на юго-запад до точки № 564 с координатами 56°27'10" северной широты и 34°15'34" восточной долготы, далее на юго-запад до точки № 582 с координатами 56°25'30" северной широты и 34°14'47" восточной долготы, далее на северо-запад до точки № 645 с координатами 56°26'03" северной широты и 34°12'33" восточной долготы, далее на северо-запад до точки № 651 с координатами 56°15'65" северной широты и 34°10'52" восточной долготы, далее на юго-запад до точки № 655 с координатами 56°25'39" северной широты и 34°10'36" восточной долготы, далее на северо-запад до точки № 662 с координатами 56°25'45" северной широты и 34°08'51" восточной долготы, далее на северо-восток до точки № 664 с координатами 56°26'17" северной широты и 34°09'15" восточной долготы, далее на северо-запад до точки № 676 с координатами 56°26'23" северной широты и 34°04'43" восточной долготы, далее на юго-запад до точки № 680 с координатами 56°25'08" северной широты и 34°04'17" восточной долготы, далее на юго-запад до точки № 682 с координатами 56°34'92" северной широты и 34°02'14" восточной долготы, далее на северо-запад до точки № 688 с координатами 56°25'30" северной широты и 34°02'23" восточной долготы, далее на северо-запад до точки № 697 с координатами 56°27'25" северной широты и 33°59'43" восточной долготы, далее на северо-восток до точки № 700 с координатами 56°28'06" северной широты и 34°00'08" восточной долготы, далее на северо-запад до точки № 727 с координатами 56°28'50" северной широты и 33°58'35" восточной долготы, далее на юго-запад до точки № 745 с координатами 56°28'21" северной широты и 33°57'50" восточной долготы, далее на северо-запад до точки № 758 с координатами 56°28'40" северной широты и 33°56'44" восточной долготы, далее на юго-восток до точки № 779 с координатами 56°28'00" северной широты и 33°57'10" восточной долготы, далее на юго-запад до точки № 794 с координатами 56°27'40" северной широты и 33°55'33" восточной долготы, далее на юго-запад до точки № 818 с координатами 56°27'12" северной широты и 33°53'01" восточной долготы, далее на юго-запад до точки № 834 с координатами 56°26'45" северной широты и 33°50'52" восточной долготы, далее на юго-запад до узловой точки № УТ 5 с координатами 56°24'57" северной широты и 33°49'29" восточной долготы, находящейся на стыке границ муниципальных образований Тверской области сельское поселение «Итомля» Ржевского района, сельское поселение «Победа» Ржевского района и сельское поселение «Чертолино» Ржевского района.

**Описание границы между муниципальными образованиями
Тверской области сельское поселение «Итомя» Ржевского района и
сельское поселение «Чертолино» Ржевского района
от узловой точки № УТ 5 до узловой точки № УТ 6**

Граница между муниципальными образованиями Тверской области сельское поселение «Итомя» Ржевского района и сельское поселение «Чертолино» Ржевского района начинается от узловой точки № УТ 5, расположенной на стыке границ муниципальных образований Тверской области сельское поселение «Итомя» Ржевского района, сельское поселение «Победа» Ржевского района и сельское поселение «Чертолино» Ржевского района, с координатами $56^{\circ}24'57''$ северной широты и $33^{\circ}49'29''$ восточной долготы.

От этой узловой точки граница проходит на юго-запад до точки № 857 с координатами $56^{\circ}24'54''$ северной широты и $33^{\circ}49'20''$ восточной долготы, далее на северо-запад до точки № 868 с координатами $56^{\circ}25'01''$ северной широты и $33^{\circ}48'38''$ восточной долготы, далее на северо-запад до точки № 904 с координатами $56^{\circ}26'07''$ северной широты и $33^{\circ}47'17''$ восточной долготы, далее на юго-запад до точки № 914 с координатами $56^{\circ}25'48''$ северной широты и $33^{\circ}46'16''$ восточной долготы, далее на северо-запад до узловой точки № УТ 6 с координатами $56^{\circ}26'23''$ северной широты и $33^{\circ}45'18''$ восточной долготы, находящейся на стыке границ муниципальных образований Тверской области сельское поселение «Итомя» Ржевского района, сельское поселение «Чертолино» Ржевского района Тверской области и Оленинский район.

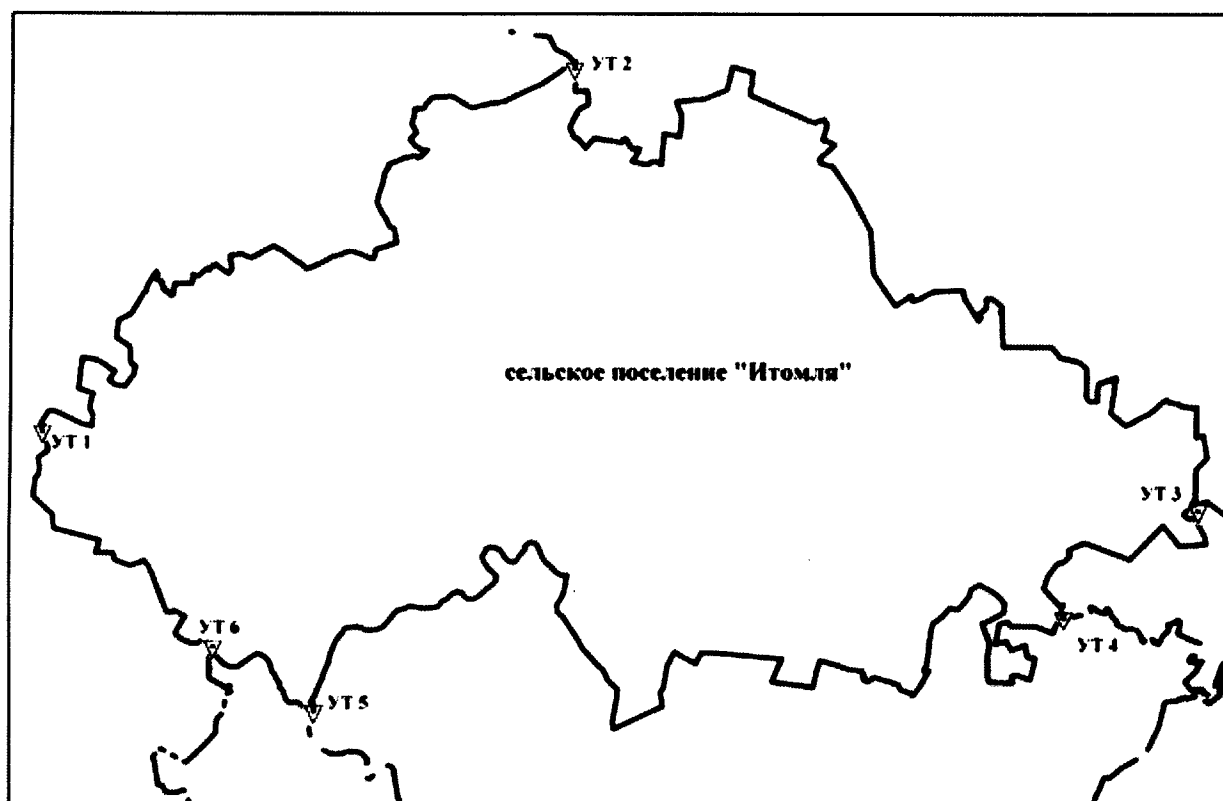
**Описание границы между муниципальным образованием Тверской
области сельское поселение «Итомя» Ржевского района и
муниципальным образованием Тверской области Оленинский район
от узловой точки № УТ 6 до узловой точки № УТ 1**

Граница между муниципальным образованием Тверской области сельское поселение «Итомя» Ржевского района и муниципальным образованием Тверской области Оленинский район начинается от узловой точки № УТ 6, находящейся на стыке границ муниципальных образований Тверской области сельское поселение «Итомя» Ржевского района, сельское поселение «Чертолино» Ржевского района и муниципального образования Тверской области Оленинский район, с координатами $56^{\circ}26'23''$ северной широты и $33^{\circ}45'18''$ восточной долготы.

От этой узловой точки граница проходит на северо-запад до точки № 965 с координатами $56^{\circ}26'34''$ северной широты и $33^{\circ}43'52''$ восточной долготы, далее на северо-восток до точки № 969 с координатами $56^{\circ}26'56''$ северной широты и $33^{\circ}44'15''$ восточной долготы, далее на северо-запад до точки № 1008 с координатами $56^{\circ}28'11''$ северной широты и $33^{\circ}42'28''$ восточной долготы, далее на северо-запад до точки № 1016 с координатами

56°28'20" северной широты и 33°40'23" восточной долготы, далее на северо-восток до точки № 1020 с координатами 56°28'37" северной широты и 33°40'34" восточной долготы, далее на северо-запад до точки № 1028 с координатами 56°29'35" северной широты и 33°37'41" восточной долготы, далее на северо-восток до точки № 1034 с координатами 56°30'38" северной широты и 33°38'17" восточной долготы, далее на северо-запад до узловой точки № УТ 1 с координатами 56°31'12" северной широты и 33°37'49" восточной долготы, расположенной на стыке границ муниципальных образований Тверской области сельское поселение «Итомля» Ржевского района, Оленинский район и Селижаровский район.

2. Схема границ муниципального образования Тверской области сельское поселение «Итомля» Ржевского района



Описание смежеств:

от УТ 1 до УТ 2 – граница с муниципальным образованием Тверской области Селижаровский район;

от УТ 2 до УТ 3 – граница с муниципальным образованием Тверской области Старицкий район;

от УТ 3 до УТ 4 – граница с муниципальным образованием Тверской области сельское поселение «Успенское» Ржевского района;

от УТ 4 до УТ 5 – граница с муниципальным образованием Тверской области сельское поселение «Победа» Ржевского района;

от УТ 5 до УТ 6 – граница с муниципальным образованием Тверской области сельское поселение «Чертолино» Ржевского района;

от УТ 6 до УТ 1 – граница с муниципальным образованием Тверской области Оленинский район.

Условные обозначения:

— - граница муниципального образования Тверской области сельское поселение «Итомля» Ржевского района

▽УТ 1- обозначение узловой точки границы муниципального образования Тверской области сельское поселение «Итомля» Ржевского района и ее номер

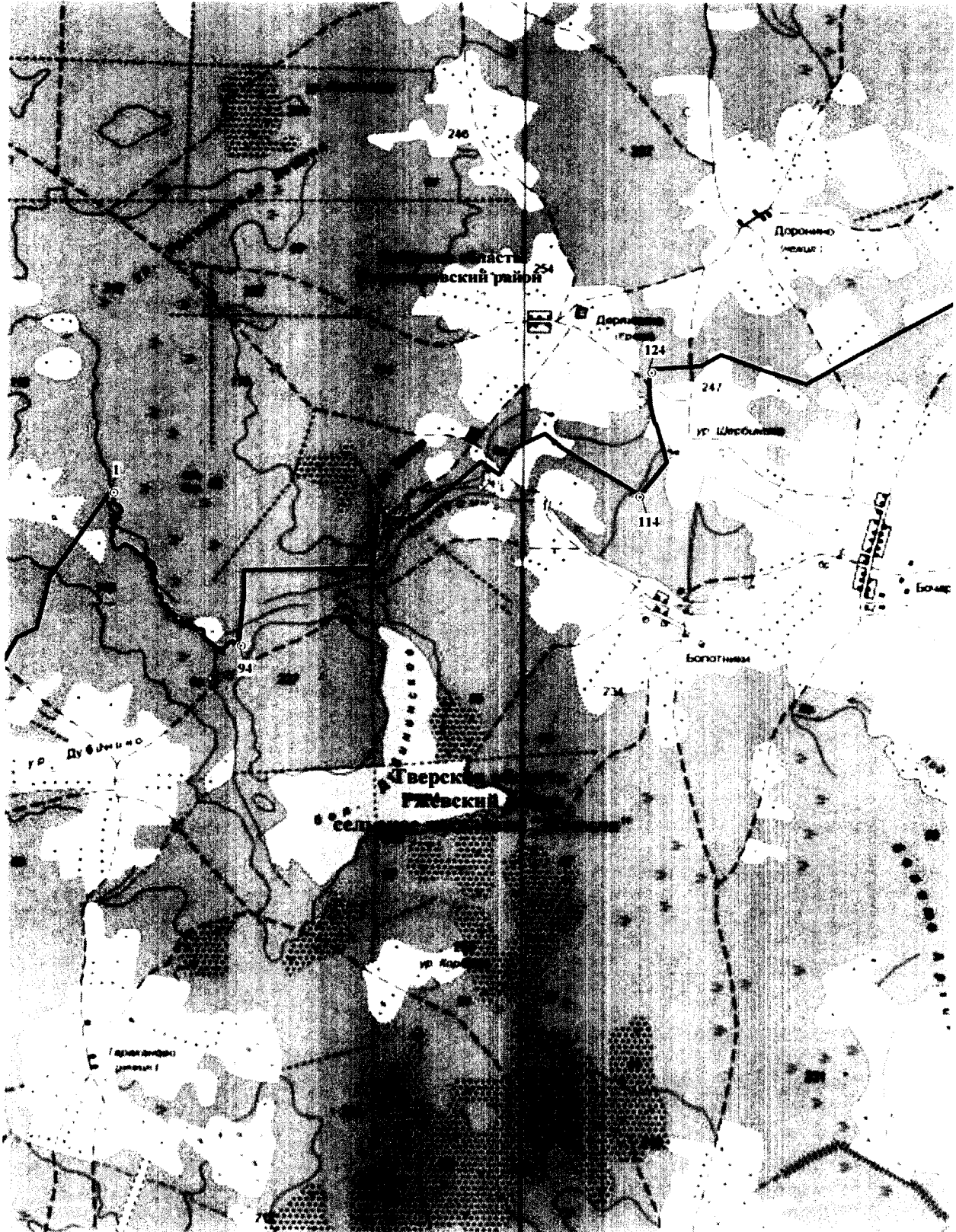
3. Схема прохождения границы между муниципальным образованием Тверской области сельское поселение «Итомля» Ржевского района и иными муниципальными образованиями

Схема прохождения границы между муниципальным образованием Тверской области сельское поселение «Итомля» Ржевского района и муниципальными образованиями Тверской области сельское поселение «Чертолино» Ржевского района, сельское поселение «Победа» Ржевского района, Селижаровский район и Оленинский район



Масштаб 1:25000

*Схема прохождения границы между муниципальным образованием
Тверской области сельское поселение «Итомля» Ржевского района и
муниципальными образованиями Тверской области сельское поселение
«Чертолино» Ржевского района, сельское поселение «Победа» Ржевского
района, Селижаровский район и Оленинский район*



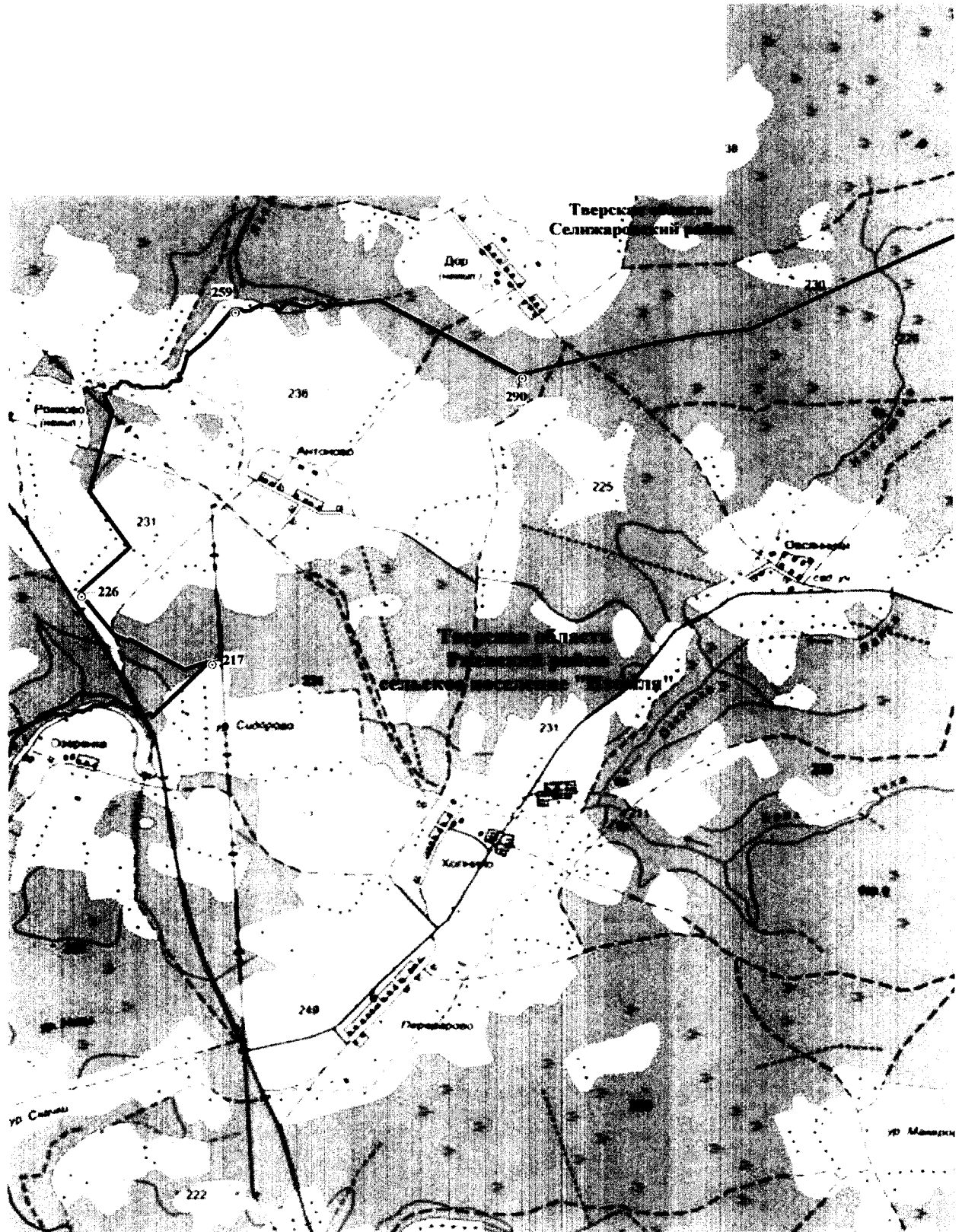
Масштаб 1:25000

*Схема прохождения границы между муниципальным образованием
Тверской области сельское поселение «Итомля» Ржевского района и
муниципальными образованиями Тверской области сельское поселение
«Чертолино» Ржевского района, сельское поселение «Победа» Ржевского
района, Селижаровский район и Оленинский район*



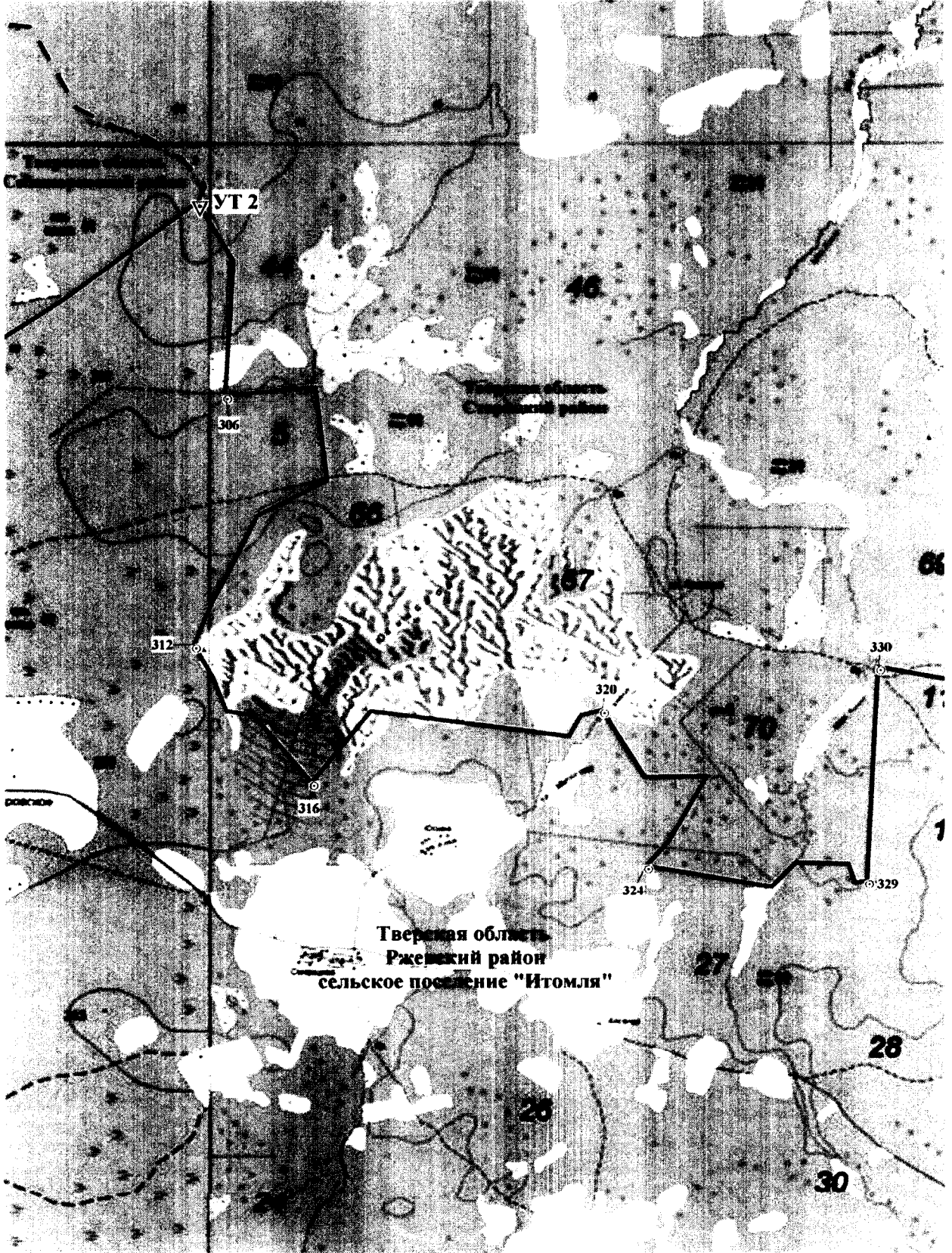
Масштаб 1:25000

**Схема прохождения границы между муниципальным образованием
Тверской области сельское поселение «Итомля» Ржевского района и
муниципальными образованиями Тверской области сельское поселение
«Чертолино» Ржевского района, сельское поселение «Победа» Ржевского
района, Селижаровский район и Оленинский район**



Масштаб 1:25000

Схема прохождения границы между муниципальным образованием Тверской области сельское поселение «Итомля» Ржевского района и муниципальными образованиями Тверской области сельское поселение «Чертолино» Ржевского района, сельское поселение «Победа» Ржевского района, Селижаровский район и Оленинский район




Масштаб 1:25000

*Схема прохождения границы между муниципальным образованием
Тверской области сельское поселение «Итомля» Ржевского района и
муниципальными образованиями Тверской области сельское поселение
«Чертолино» Ржевского района, сельское поселение «Победа» Ржевского
района, Селижаровский район и Оленинский район*



Масштаб 1:25000

*Схема прохождения границы между муниципальным образованием
Тверской области сельское поселение «Итомля» Ржевского района и
муниципальными образованиями Тверской области сельское поселение
«Чертолино» Ржевского района, сельское поселение «Победа» Ржевского
района, Селижаровский район и Оленинский район*



Масштаб 1:25000

*Схема прохождения границы между муниципальным образованием
Тверской области сельское поселение «Итомля» Ржевского района и
муниципальными образованиями Тверской области сельское поселение
«Чертолино» Ржевского района, сельское поселение «Победа» Ржевского
района, Селижаровский район и Оленинский район*



Масштаб 1:25000

Схема прохождения границы между муниципальным образованием Тверской области сельское поселение «Итомля» Ржевского района и муниципальными образованиями Тверской области сельское поселение «Чертолино» Ржевского района, сельское поселение «Победа» Ржевского района, Селижаровский район и Оленинский район




Масштаб 1:25000

*Схема прохождения границы между муниципальным образованием
Тверской области сельское поселение «Итомля» Ржевского района и
муниципальными образованиями Тверской области сельское поселение
«Чертолино» Ржевского района, сельское поселение «Победа» Ржевского
района, Селижаровский район и Оленинский район*



Масштаб 1:25000

*Схема прохождения границы между муниципальным образованием
Тверской области сельское поселение «Итомля» Ржевского района и
муниципальными образованиями Тверской области сельское поселение
«Чертолино» Ржевского района, сельское поселение «Победа» Ржевского
района, Селижаровский район и Оленинский район*




Масштаб 1:25000

*Схема прохождения границы между муниципальным образованием
Тверской области сельское поселение «Итомля» Ржевского района и
муниципальными образованиями Тверской области сельское поселение
«Чертолино» Ржевского района, сельское поселение «Победа» Ржевского
района, Селижаровский район и Оленинский район*




Масштаб 1:25000

*Схема прохождения границы между муниципальным образованием
Тверской области сельское поселение «Итомля» Ржевского района и
муниципальными образованиями Тверской области сельское поселение
«Чертолино» Ржевского района, сельское поселение «Победа» Ржевского
района, Селижаровский район и Оленинский район*



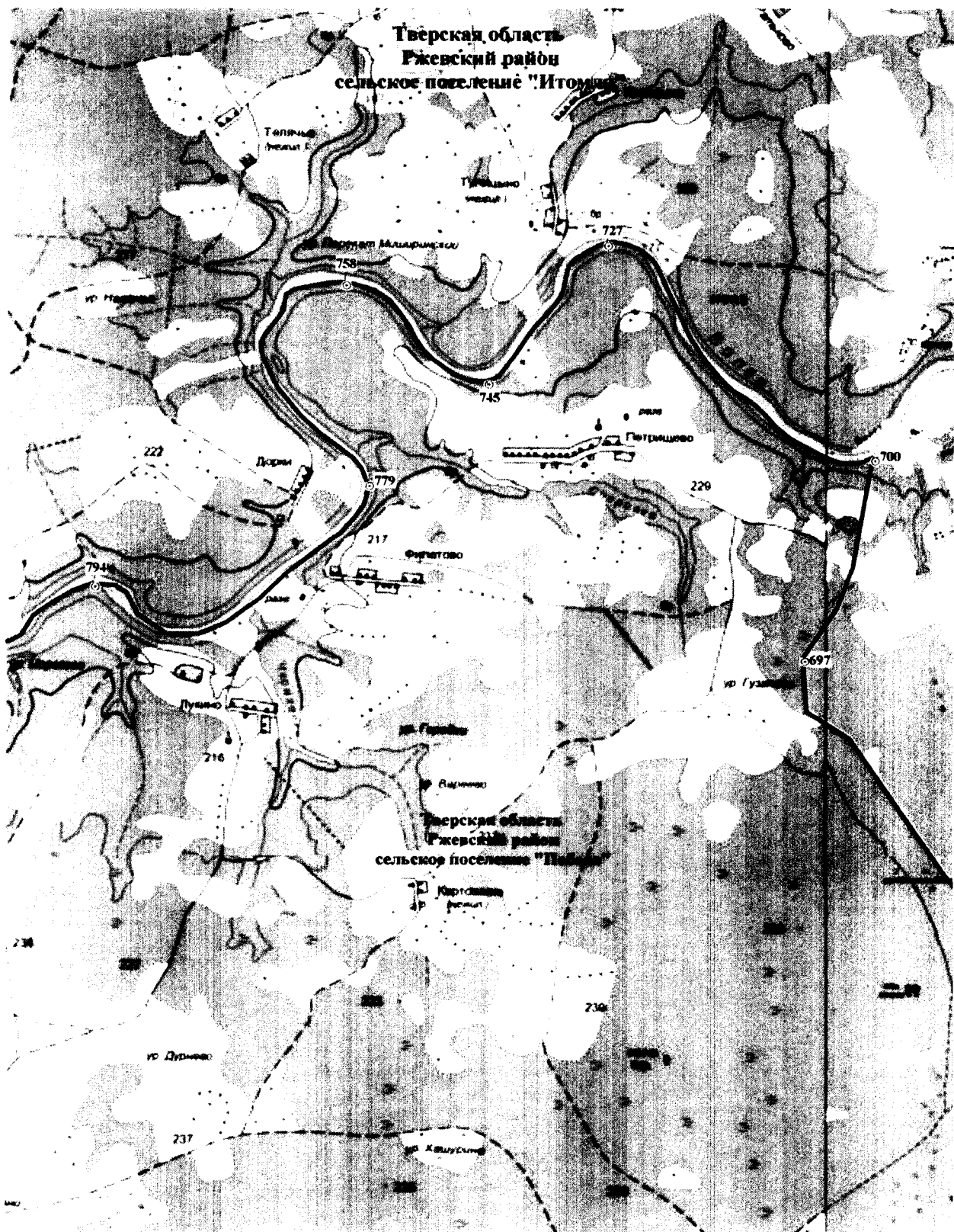
Масштаб 1:25000

*Схема прохождения границы между муниципальным образованием
Тверской области сельское поселение «Итомля» Ржевского района и
муниципальными образованиями Тверской области сельское поселение
«Чертолино» Ржевского района, сельское поселение «Победа» Ржевского
района, Селижаровский район и Оленинский район*



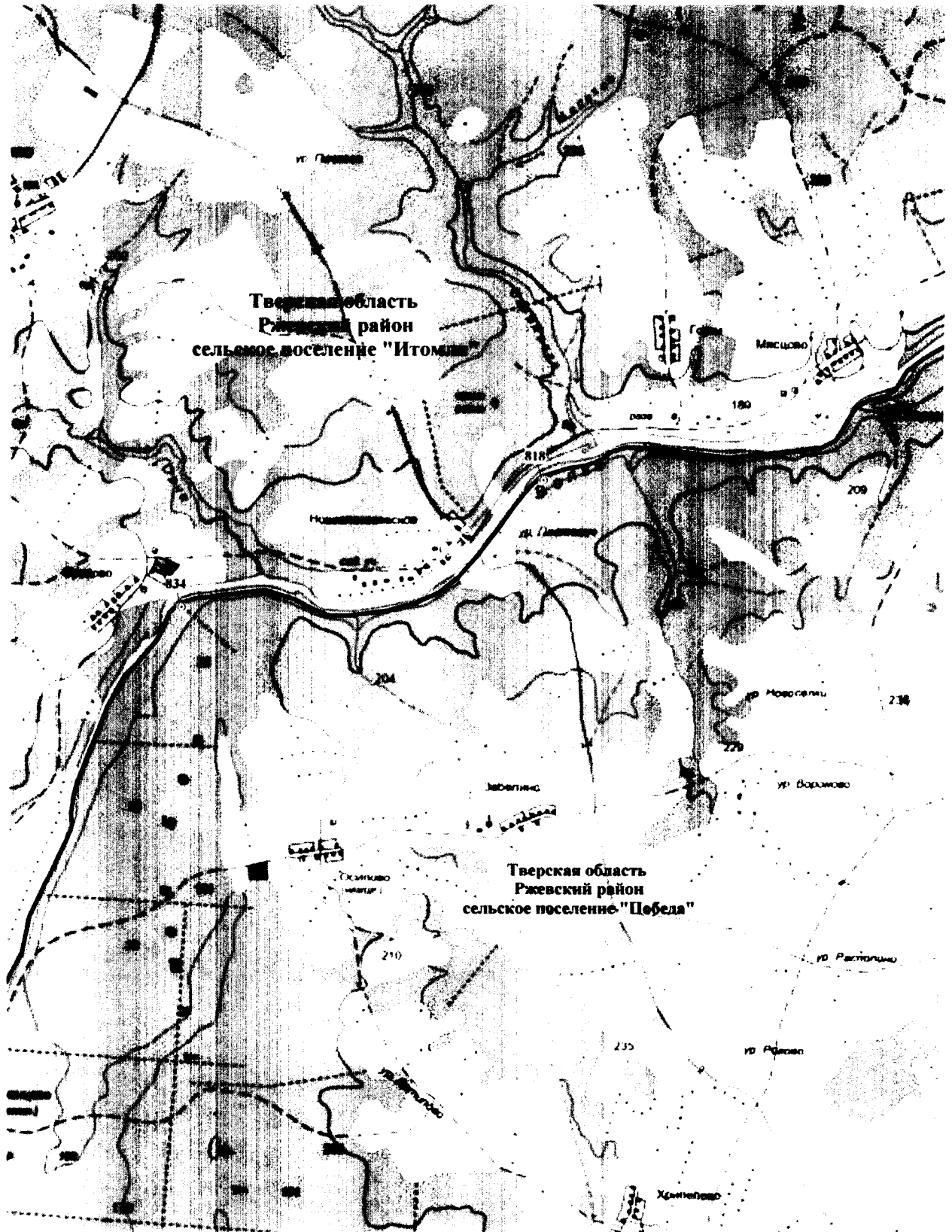
Масштаб 1:25000

*Схема прохождения границы между муниципальным образованием
Тверской области сельское поселение «Итомя» Ржевского района и
муниципальными образованиями Тверской области сельское поселение
«Чертолино» Ржевского района, сельское поселение «Победа» Ржевского
района, Селижаровский район и Оленинский район*



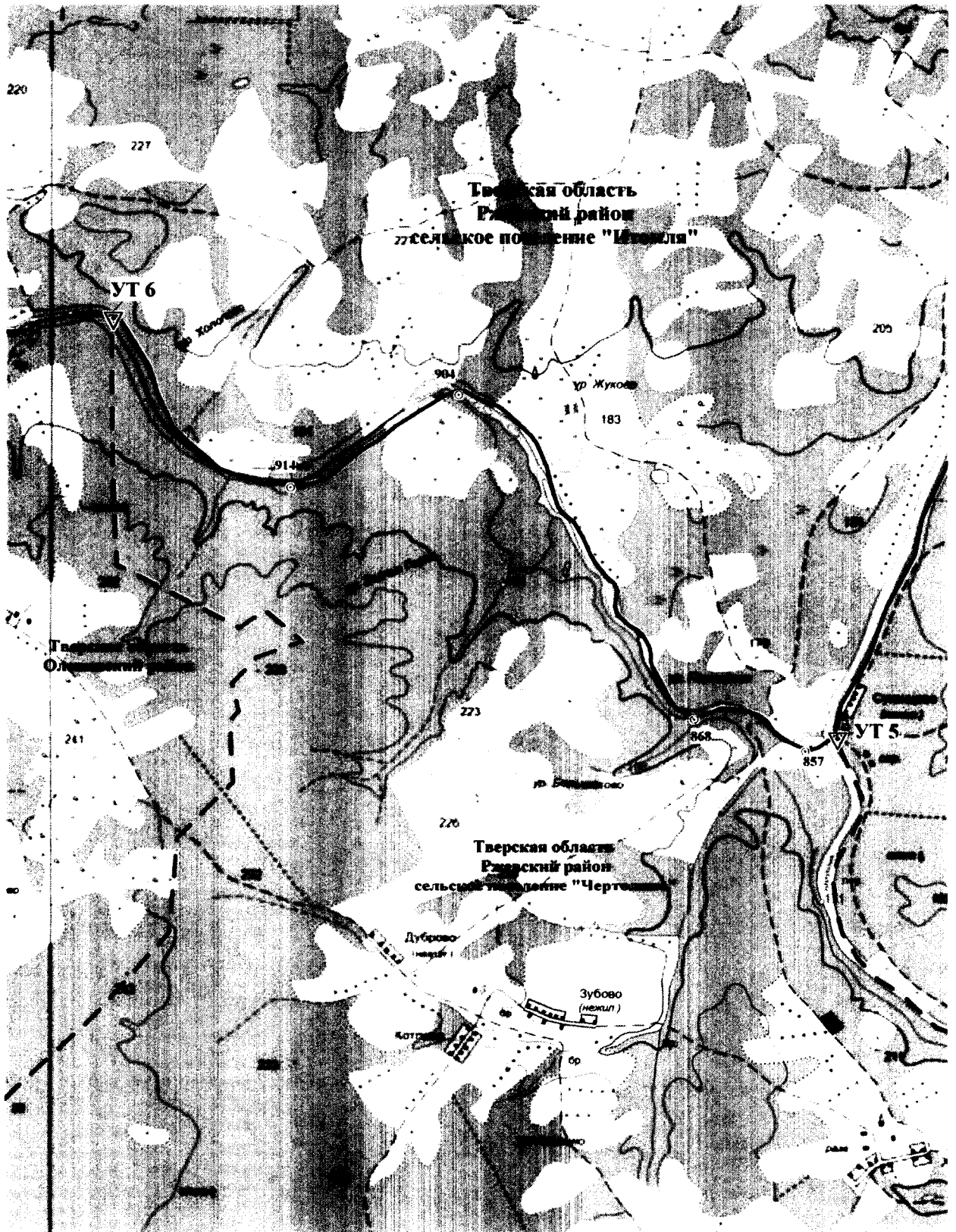
Масштаб 1:25000

Схема прохождения границы между муниципальным образованием Тверской области сельское поселение «Итомля» Ржевского района и муниципальными образованиями Тверской области сельское поселение «Чертолино» Ржевского района, сельское поселение «Победа» Ржевского района, Селижаровский район и Оленинский район



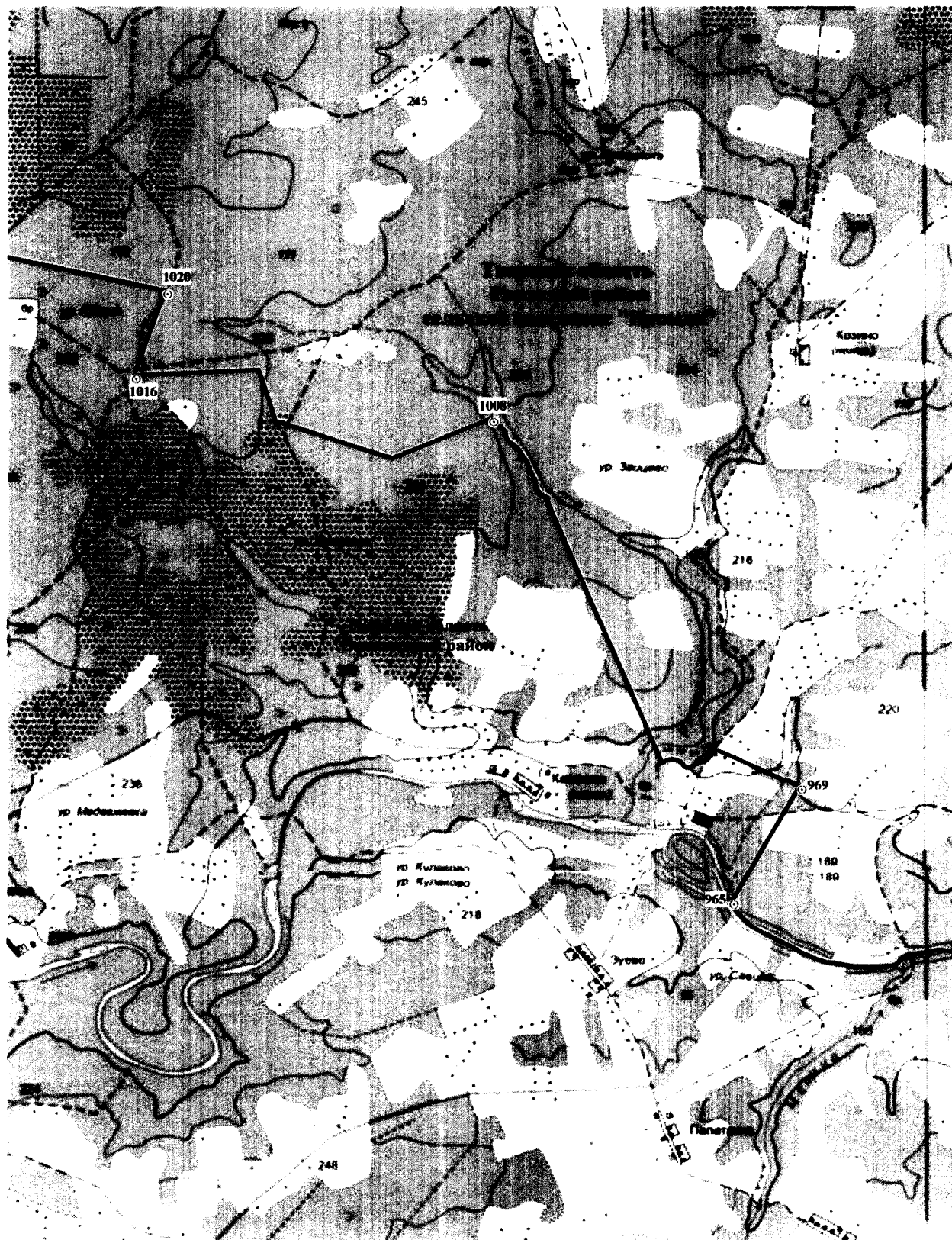
Масштаб 1:25000

*Схема прохождения границы между муниципальным образованием
Тверской области сельское поселение «Итомля» Ржевского района и
муниципальными образованиями Тверской области сельское поселение
«Чертолино» Ржевского района, сельское поселение «Победа» Ржевского
района, Селижаровский район и Оленинский район*



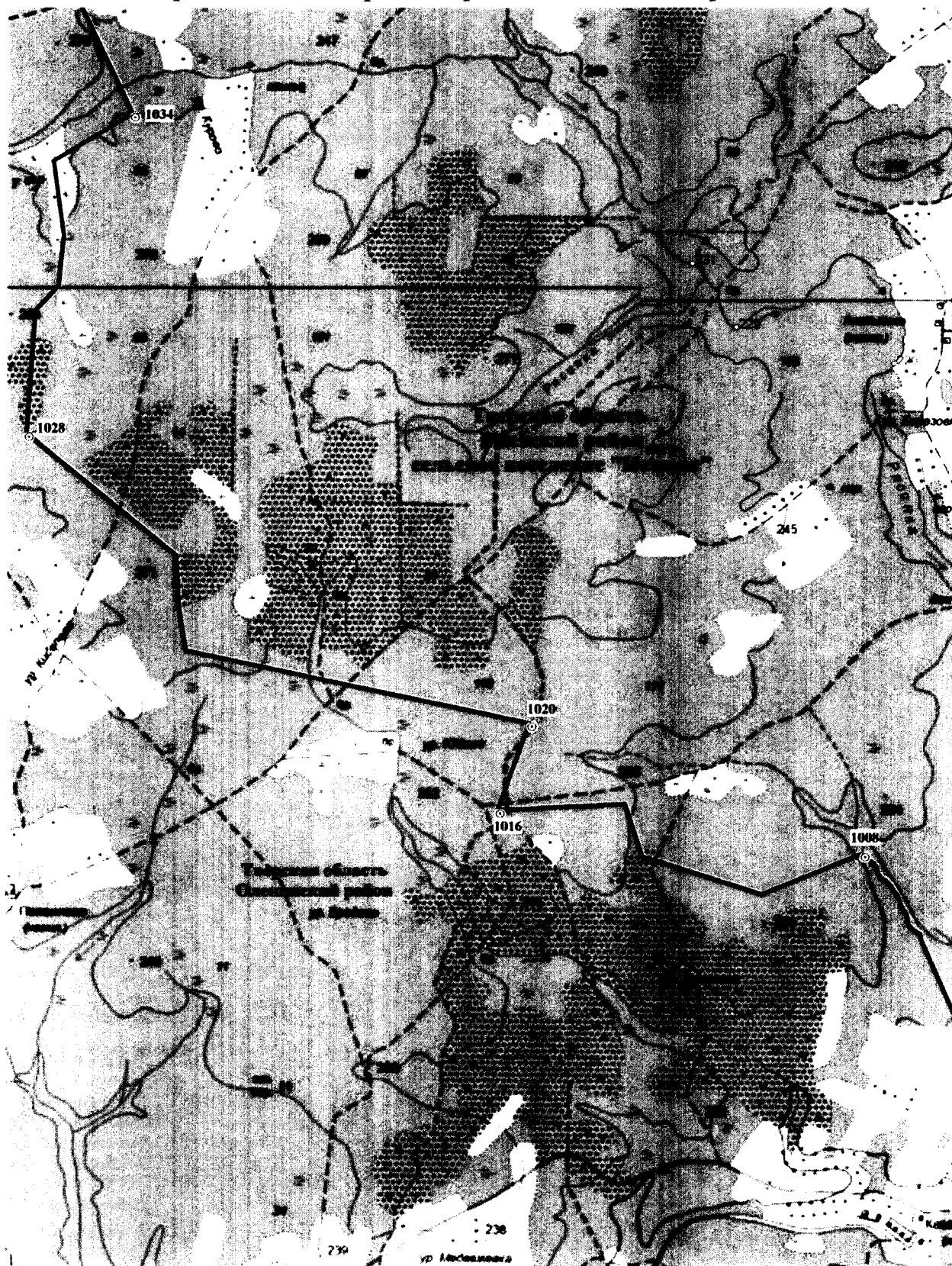
Масштаб 1:25000

*Схема прохождения границы между муниципальным образованием
Тверской области сельское поселение «Итомля» Ржевского района и
муниципальными образованиями Тверской области сельское поселение
«Чертолино» Ржевского района, сельское поселение «Победа» Ржевского
района, Селижаровский район и Оленинский район*



Масштаб 1:25000

*Схема прохождения границы между муниципальным образованием
Тверской области сельское поселение «Итомля» Ржевского района и
муниципальными образованиями Тверской области сельское поселение
«Чертолино» Ржевского района, сельское поселение «Победа» Ржевского
района, Селижаровский район и Оленинский район*



Масштаб 1:25000

**4. Координатное описание границ муниципального образования
Тверской области сельское поселение «Итомля» Ржевского района**

Система координат: МСК-69

Номер точки	X	Y
УТ 1 (1)	261784.43	2141041.29
2	261720.47	2141048.00
3	261693.15	2141054.75
4	261682.00	2141079.70
5	261659.09	2141094.59
6	261639.88	2141097.98
7	261634.89	2141090.87
8	261633.21	2141080.73
9	261598.13	2141083.44
10	261590.64	2141073.05
11	261593.68	2141064.18
12	261613.93	2141061.35
13	261622.80	2141051.01
14	261615.82	2141046.74
15	261598.48	2141049.68
16	261584.73	2141031.07
17	261573.68	2141035.36
18	261582.40	2141054.02
19	261571.32	2141058.82
20	261553.47	2141043.22
21	261550.94	2141058.73
22	261542.94	2141059.97
23	261530.28	2141034.51
24	261499.32	2141045.88
25	261487.78	2141043.26
26	261473.94	2141032.58
27	261416.94	2141045.98
28	261405.28	2141058.19
29	261406.50	2141078.90
30	261423.71	2141097.13
31	261432.05	2141115.25
32	261415.81	2141141.56
33	261391.61	2141174.13
34	261364.26	2141193.60
35	261367.25	2141210.15
36	261329.99	2141250.37
37	261309.14	2141279.12
38	261298.22	2141274.41
39	261288.45	2141279.81
40	261276.34	2141287.22
41	261216.87	2141278.27
42	261201.56	2141280.24
43	261180.74	2141295.76

Номер точки	X	Y
44	261163.63	2141293.42
45	261144.6	2141286.23
46	261119.96	2141292.57
47	261109.50	2141301.65
48	261110.95	2141317.08
49	261078.63	2141320.16
50	261051.59	2141314.48
51	261041.88	2141324.65
52	261048.69	2141338.46
53	261045.12	2141347.30
54	261035.93	2141345.58
55	261027.51	2141338.33
56	261020.51	2141340.93
57	261028.52	2141357.70
58	261018.99	2141363.64
59	261005.46	2141357.75
60	260984.17	2141354.17
61	260976.98	2141361.28
62	260990.99	2141385.99
63	260977.52	2141397.33
64	260974.44	2141407.26
65	260957.20	2141395.38
66	260946.23	2141398.08
67	260933.24	2141416.58
68	260935.78	2141430.99
69	260910.44	2141441.01
70	260912.65	2141451.17
71	260931.69	2141452.00
72	260933.48	2141459.5
73	260916.55	2141470.94
74	260916.94	2141486.32
75	260903.67	2141486.80
76	260893.86	2141493.26
77	260904.84	2141508.57
78	260896.93	2141519.88
79	260882.12	2141513.40
80	260878.46	2141524.36
81	260888.92	2141539.66
82	260878.91	2141562.53
83	260864.91	2141567.75
84	260837.99	2141565.50
85	260795.41	2141606.55
86	260766.47	2141638.13

Номер точки	X	Y
87	260760.87	2141663.32
88	260739.56	2141666.10
89	260736.41	2141677.61
90	260762.64	2141683.53
91	260798.72	2141718.48
92	260802.19	2141736.11
93	260791.86	2141754.20
94	260796.92	2141771.90
95	261094.57	2141807.84
96	261251.74	2141810.26
97	261251.05	2142569.89
98	261662.83	2142612.96
99	261610.34	2142638.00
100	261561.11	2142661.47
101	261554.73	2142813.75
102	261661.12	2142938.89
103	261668.70	2142950.26
104	261786.42	2143084.17
105	261908.55	2143221.51
106	261821.76	2143325.92
107	261986.96	2143420.82
108	262051.80	2143551.30
109	262074.52	2143601.25
110	261984.74	2143698.34
111	261898.20	2143820.38
112	261804.17	2143961.55
113	261685.48	2144135.84
114	261676.71	2144155.56
115	261877.86	2144313.63
116	261920.15	2144303.20
117	261976.28	2144293.01
118	262122.19	2144255.37
119	262121.03	2144249.28
120	262247.79	2144223.27
121	262250.49	2144222.71
122	262329.89	2144222.06
123	262354.38	2144221.86
124	262465.12	2144220.95
125	262472.95	2144424.35
126	262474.30	2144438.36
127	262472.16	2144467.30
128	262479.20	2144533.52
129	262546.46	2144648.80
130	262441.22	2144893.07
131	262350.71	2145144.22
132	262368.31	2145175.94
133	262389.80	2145214.45
134	262543.83	2145482.20
135	262593.64	2145581.65

Номер точки	X	Y
136	262677.62	2145730.29
137	262790.27	2145938.11
138	262871.72	2146090.00
139	262754.91	2146314.00
140	262751.40	2146318.92
141	262734.80	2146350.19
142	262617.60	2146560.53
143	262476.31	2146739.42
144	262382.61	2146865.87
145	262153.50	2147153.30
146	262180.36	2147219.88
147	262162.89	2147235.09
148	261891.66	2147515.78
149	261872.21	2147534.68
150	261965.55	2147752.16
151	262273.39	2148423.73
152	262375.71	2148553.70
153	262427.72	2148629.28
154	262473.85	2148909.71
155	262474.09	2148944.68
156	262571.63	2149148.94
157	262647.69	2149320.14
158	262624.39	2149577.75
159	262548.52	2149786.48
160	262502.44	2149928.09
161	262387.46	2150184.63
162	262304.27	2150400.20
163	262383.71	2150434.16
164	262549.18	2150501.76
165	262605.36	2150495.46
166	262709.17	2150490.19
167	262809.69	2150788.23
168	262862.70	2151012.17
169	262899.00	2151087.31
170	262913.94	2151129.22
171	262936.32	2151196.07
172	262995.89	2151386.14
173	263017.69	2151415.74
174	263170.66	2151379.54
175	263562.85	2151324.79
176	263616.23	2151286.76
177	263684.16	2151118.17
178	264000.93	2150970.56
179	264292.50	2150765.08
180	264679.42	2150571.34
181	264790.76	2150573.22
182	265144.90	2150670.10
183	265304.15	2150737.43
184	265801.39	2150865.17

Номер точки	X	Y
185	265871.44	2150871.53
186	265936.90	2150883.74
187	266023.37	2150906.40
188	266177.75	2151052.43
189	266327.12	2151058.17
190	266336.36	2151075.84
191	266519.92	2151529.15
192	266636.80	2151802.79
193	266638.90	2151819.76
194	266628.19	2151840.37
195	266638.58	2151860.49
196	266629.16	2151883.98
197	266628.51	2151899.42
198	266654.91	2151939.88
199	266645.01	2151974.6
200	266685.74	2152042.38
201	266681.14	2152118.08
202	266702.47	2152145.69
203	266701.21	2152208.88
204	266674.01	2152220.37
205	266663.17	2152243.81
206	266670.17	2152277.83
207	266648.65	2152288.15
208	266628.65	2152295.73
209	266613.20	2152295.08
210	266618.94	2152348.61
211	266621.70	2152364.81
212	266630.20	2152376.46
213	266605.59	2152387.96
214	266621.63	2152404.94
215	266699.36	2152487.21
216	266711.80	2152498.49
217	266952.10	2152738.64
218	266903.12	2152588.11
219	267104.30	2152263.94
220	267090.38	2152257.76
221	267123.98	2152193.00
222	267127.28	2152189.53
223	267137.03	2152170.86
224	267352.68	2152011.41
225	267364.63	2151995.80
226	267404.30	2151965.67
227	267454.59	2152020.71
228	267689.36	2152277.53
229	268050.55	2152043.91
230	268560.35	2152190.93
231	268663.45	2152143.6
232	268679.75	2152170.49
233	268676.16	2152177.53

Номер точки	X	Y
234	268711.26	2152186.46
235	268717.42	2152220.32
236	268753.73	2152249.29
237	268745.87	2152284.18
238	268721.15	2152316.34
239	268724.60	2152351.06
240	268707.53	2152376.87
241	268712.01	2152404.59
242	268709.79	2152426.24
243	268711.73	2152459.12
244	268706.59	2152494.14
245	268713.21	2152519.32
246	268727.41	2152533.78
247	268748.21	2152548.95
248	268745.35	2152578.23
249	268752.29	2152598.43
250	268757.94	2152603.10
251	268790.82	2152590.25
252	268797.89	2152608.85
253	268839.20	2152624.64
254	268906.17	2152641.90
255	268978.62	2152727.24
256	268992.16	2152742.79
257	269017.70	2152773.03
258	269167.69	2152896.81
259	269195.55	2152919.85
260	269199.82	2152952.58
261	269196.43	2152968.23
262	269184.09	2152989.59
263	269185.51	2153024.66
264	269203.55	2153049.37
265	269220.63	2153090.15
266	269219.71	2153110.08
267	269220.18	2153138.08
268	269210.22	2153178.39
269	269193.57	2153190.26
270	269186.93	2153200.22
271	269211.62	2153223.94
272	269228.23	2153250.49
273	269229.19	2153279.92
274	269222.54	2153302.69
275	269208.80	2153330.70
276	269201.65	2153360.10
277	269202.61	2153379.54
278	269214.51	2153408.51
279	269227.30	2153426.04
280	269229.16	2153442.65
281	269226.82	2153458.77
282	269209.75	2153466.85

Номер точки	X	Y
283	269222.24	2153622.15
284	269233.89	2153767.15
285	269236.19	2153795.76
286	269216.54	2153828.58
287	269169.09	2153907.79
288	269105.74	2154013.55
289	268984.34	2154216.28
290	268742.07	2154620.75
291	268836.51	2155005.38
292	268861.13	2155139.72
293	268924.87	2155425.61
294	268970.58	2155684.18
295	269001.79	2156001.11
296	269281.53	2156587.76
297	269368.29	2156784.88
298	269774.28	2157685.53
299	269872.43	2157841.19
300	269886.96	2157864.24
301	269890.17	2157869.37
302	270015.97	2158068.84
303	270067.31	2158150.27
304	270647.29	2158946.86
305	270275.73	2159154.23
306	269439.82	2159089.01
307	269479.91	2159627.47
308	268897.95	2159686.45
309	268686.34	2159265.57
310	268352.77	2159096.82
311	268160.50	2158988.52
312	267887.75	2158871.55
313	267682.49	2158983.28
314	267474.72	2159056.98
315	267442.85	2159220.05
316	267019.56	2159556.52
317	267455.36	2159919.39
318	267273.48	2161097.73
319	267403.13	2161172.56
320	267431.63	2161296.43
321	267008.51	2161543.9
322	267007.93	2161910.65
323	266605.68	2161673.88
324	266458.22	2161537.44
325	266312.56	2162280.75
326	266459.10	2162426.91
327	266444.31	2162741.70
328	266326.56	2162776.30
329	266336.88	2162846.67
330	267665.19	2162942.59
331	267521.34	2163620.91

Номер точки	X	Y
332	267856.23	2163671.5
333	268309.67	2163699.13
334	268494.22	2163687.26
335	268661.76	2163615.26
336	269003.72	2163483.76
337	269056.02	2163767.43
338	269086.02	2164307.12
339	269110.48	2164637.98
340	269518.94	2165677.76
341	270490.98	2165906.19
342	270248.05	2166809.25
343	269963.32	2166741.92
344	269946.13	2166757.15
345	269925.13	2166768.40
346	269905.84	2166758.91
347	269856.79	2166743.59
348	269831.85	2166757.37
349	269794.15	2166759.18
350	269756.47	2166759.69
351	269744.53	2166772.44
352	269708.16	2166772.97
353	269662.11	2166738.24
354	269623.90	2166701.05
355	269591.50	2166697.77
356	269561.85	2166686.76
357	269494.30	2166687.96
358	269294.36	2166685.09
359	268106.22	2169446.24
360	268284.81	2169863.18
361	268011.61	2170016.01
362	267397.54	2169813.49
363	267250.35	2170286.00
364	267135.16	2170330.39
365	266590.30	2169658.92
366	266397.08	2169709.46
367	266251.01	2170254.77
368	265078.74	2171056.94
369	263501.58	2171900.58
370	261710.04	2172022.69
371	260326.74	2172981.23
372	260801.04	2173669.64
373	260534.10	2173731.28
374	260636.70	2174040.02
375	260810.68	2174331.96
376	260957.77	2174684.56
377	260975.24	2175383.70
378	260985.89	2175912.46
379	260628.97	2175979.16
380	260416.86	2176116.28

Номер точки	X	Y
381	260082.16	2176332.64
382	259684.12	2176589.94
383	259849.68	2176700.20
384	259986.54	2176595.21
385	260231.89	2176920.18
386	260656.40	2176914.86
387	260665.31	2177148.90
388	260322.70	2177591.88
389	260254.55	2177563.08
390	260226.80	2177563.99
391	260211.95	2177583.61
392	260193.43	2177585.98
393	260169.50	2177597.53
394	260147.07	2177594.54
395	260135.50	2177579.81
396	260139.79	2177557.38
397	260125.30	2177557.17
398	260109.70	2177541.05
399	260093.85	2177542.14
400	260082.15	2177531.37
401	260062.45	2177524.46
402	260038.45	2177541.31
403	260024.14	2177586.13
404	259967.65	2177594.49
405	258596.40	2177638.94
406	258583.91	2178805.42
407	258581.61	2179030.15
408	258574.15	2179759.18
409	258141.76	2180102.38
410	257963.80	2180913.13
411	257687.65	2181241.27
412	256453.45	2181221.40
413	256283.58	2181351.87
414	256276.50	2181712.17
415	256637.45	2181711.42
416	256724.90	2181708.76
417	257034.50	2181741.13
418	257068.65	2181822.97
419	257289.15	2182453.32
420	257321.70	2182512.09
421	257201.68	2182529.82
422	257162.00	2182517.99
423	257140.55	2182495.80
424	257120.20	2182484.88
425	257062.35	2182469.35
426	256809.52	2182428.17
427	256626.08	2182415.98
428	255803.78	2182275.65
429	255778.76	2182299.33

Номер точки	X	Y
430	255238.78	2182920.40
431	255410.78	2183256.53
432	255590.66	2183592.73
433	255773.69	2183937.21
434	256076.42	2184310.33
435	256128.05	2184367.32
436	256210.16	2184467.71
437	256224.76	2184479.53
438	256265.00	2184528.88
439	256354.32	2184686.25
440	256241.14	2184803.60
441	256218.95	2184827.63
442	256191.62	2185167.16
443	256050.91	2185365.60
444	256043.79	2185579.62
445	256035.94	2185653.04
446	256025.83	2185808.92
447	256022.87	2185991.14
448	255593.44	2185979.42
449	254752.69	2185971.36
450	254858.90	2186270.77
451	254600.48	2186313.76
452	254447.45	2186343.23
453	254252.22	2186370.73
454	253866.41	2186428.04
455	253680.10	2186240.34
456	253411.69	2185962.23
457	253150.42	2185955.94
458	252743.80	2185947.09
459	252703.01	2185944.72
460	252460.45	2185930.60
УТ 2 (461)	251861.36	2185920.31
462	251602.35	2185488.82
463	251476.08	2185420.34
464	251264.82	2185669.60
465	251386.83	2185855.87
466	251036.59	2186057.38
467	250973.92	2186093.65
468	250646.87	2186282.90
469	250580.59	2186329.47
470	250216.98	2186414.75
471	250168.60	2185556.19
472	250147.03	2185245.21
473	250339.28	2185088.46
474	250528.55	2184939.02
475	250609.26	2184878.35
476	250627.51	2184862.33
477	250862.76	2184676.12
478	251011.68	2184544.9

Номер точки	X	Y
479	251014.58	2184542.35
480	251014.44	2184542.22
481	250821.68	2184359.05
482	250617.10	2184156.13
483	250351.71	2183899.40
484	250149.35	2183696.31
485	249942.99	2183488.26
486	249751.02	2183298.44
487	249550.09	2183110.78
488	249734.31	2182655.90
489	249918.44	2182170.21
490	250013.78	2181901.37
491	250043.16	2181822.72
492	250045.25	2181817.12
493	250086.26	2181714.48
494	250101.27	2181675.12
495	250285.91	2181173.44
496	250137.90	2180834.45
497	250135.45	2180828.85
498	249981.52	2180476.25
499	249723.29	2180564.03
500	249423.31	2180258.04
501	249441.54	2180055.94
502	249196.87	2179855.86
503	249101.54	2179780.71
504	249100.65	2179780.02
505	248883.90	2179609.17
506	248572.82	2179504.79
507	248344.20	2179414.77
508	248207.47	2179541.08
509	247883.05	2179843.32
510	247586.49	2180128.89
511	247659.38	2180284.42
УТ 3 (512)	247294.77	2180143.21
513	246816.76	2179979.22
514	246418.70	2179838.48
515	246617.04	2179352.29
516	246714.26	2179138.62
517	246720.05	2178911.44
518	246721.34	2178788.86
519	246737.87	2178006.00
520	246944.14	2177894.97
521	246887.52	2177713.96
522	246805.55	2177498.65
523	246236.09	2177428.37
524	245970.25	2177386.96
525	246004.60	2177530.48
526	246088.76	2177838.12
527	245702.45	2178037.42

Номер точки	X	Y
528	245815.95	2178359.11
529	245940.59	2178653.89
530	245403.68	2178720.10
531	245364.67	2179090.15
532	245052.95	2179011.92
533	244749.39	2178935.35
534	244434.40	2178857.10
535	244477.38	2178728.17
536	244654.03	2178253.33
537	244599.29	2178048.76
538	244336.07	2178099.87
539	244308.86	2178112.56
540	244341.36	2177086.72
541	244562.80	2177018.60
542	244672.84	2177019.50
543	245093.13	2177022.93
544	245485.33	2177023.77
545	245990.56	2177104.46
546	246861.50	2176772.02
547	246877.76	2176894.86
548	246904.65	2176936.44
549	247292.40	2177706.13
550	247710.10	2177749.11
551	247970.75	2177525.85
552	248091.30	2177385.74
553	248372.55	2176919.61
554	248501.50	2176667.81
555	248291.69	2176304.58
556	247960.14	2176195.40
557	247462.30	2175778.48
558	247428.47	2175741.73
559	247517.89	2175364.27
560	247282.46	2175199.35
561	247256.37	2175180.27
562	247227.46	2175160.29
563	247071.67	2174963.54
564	246837.31	2174653.40
565	246484.54	2174574.78
566	246132.23	2174522.32
567	245906.94	2174502.75
568	245885.52	2174498.83
569	245883.36	2174498.58
570	245771.90	2174485.76
571	245510.76	2174455.71
572	245083.67	2174395.31
573	245085.31	2174379.03
574	245072.16	2174373.03
575	244984.64	2174333.00
576	244833.06	2174263.69

Номер точки	X	Y
577	244826.10	2174515.85
578	244718.96	2174434.95
579	244735.98	2174432.41
580	244331.55	2174217.31
581	244000.93	2173986.99
582	243773.67	2173804.56
583	243886.74	2173695.79
584	244017.85	2173289.77
585	244243.09	2173159.67
586	244452.99	2172449.06
587	244532.14	2172201.19
588	244524.58	2172184.48
589	244539.41	2172172.75
590	244526.84	2172150.54
591	244542.08	2172124.58
592	244521.66	2172109.85
593	244540.37	2172096.54
594	244520.83	2172063.21
595	244521.12	2172040.26
596	244478.24	2172020.38
597	244466.41	2171994.50
598	244445.04	2171997.42
599	244430.95	2171968.31
600	244411.07	2171962.52
601	244408.23	2171951.46
602	244385.85	2171932.33
603	244385.76	2171931.37
604	244405.54	2171909.64
605	244382.40	2171889.58
606	244379.85	2171873.47
607	244346.24	2171846.37
608	244350.09	2171831.73
609	244364.89	2171822.30
610	244362.60	2171808.19
611	244387.98	2171767.66
612	244387.58	2171761.48
613	244374.34	2171708.85
614	244374.04	2171707.65
615	244375.07	2171707.06
616	244405.24	2171689.56
617	244445.10	2171692.99
618	244444.24	2171685.31
619	244425.33	2171665.56
620	244440.41	2171659.38
621	244493.92	2171669.39
622	244525.61	2171636.92
623	244544.95	2171647.42
624	244540.22	2171693.99
625	244570.71	2171705.92

Номер точки	X	Y
626	244586.81	2171695.27
627	244585.37	2171657.56
628	244593.64	2171634.67
629	244619.61	2171625.77
630	244642.48	2171634.71
631	244644.57	2171671.8
632	244671.83	2171687.19
633	244684.03	2171681.61
634	244698.59	2171640.92
635	244744.94	2171636.13
636	244752.34	2171580.98
637	244765.74	2171581.80
638	244782.30	2171609.82
639	244816.06	2171616.36
640	244826.36	2171609.48
641	244809.12	2171584.64
642	244818.59	2171567.84
643	244804.59	2171538.90
644	244814.67	2171524.34
645	244826.76	2171527.06
646	244828.32	2171495.79
647	244857.16	2171120.22
648	245027.10	2170598.68
649	245095.70	2170405.11
650	245213.68	2169975.94
651	245260.29	2169791.82
652	244987.37	2169685.70
653	244776.46	2169634.71
654	244466.89	2169562.82
655	244115.02	2169495.23
656	244161.53	2169178.27
657	244185.79	2168995.99
658	244233.50	2168575.85
659	244237.03	2168550.35
660	244256.90	2168406.65
661	244284.38	2168178.04
662	244339.49	2167691.46
663	244769.61	2167892.35
664	245326.89	2168140.71
665	245345.10	2167918.85
666	245391.47	2167331.73
667	245411.51	2167049.75
668	245452.11	2166677.46
669	245485.23	2166257.98
670	245530.48	2165791.75
671	245566.70	2165217.41
672	245580.48	2164930.76
673	245590.49	2164662.10
674	245102.45	2164413.51

Номер точки	X	Y
675	245448.10	2163760.36
676	245622.75	2163487.41
677	245010.85	2163171.10
678	244074.75	2163011.08
679	243889.90	2162864.13
680	243293.60	2162986.42
681	242976.76	2162277.65
682	242319.95	2160859.85
683	242479.20	2160825.51
684	242610.35	2160806.79
685	243689.75	2160998.18
686	243906.25	2161011.71
687	243966.11	2161023.96
688	244016.60	2161046.03
689	244036.75	2161023.03
690	244411.10	2160594.58
691	244821.20	2160417.74
692	245031.74	2160192.68
693	245702.75	2159562.64
694	246169.40	2159273.62
695	247119.80	2158661.29
696	247294.60	2158403.45
697	247634.55	2158385.80
698	247945.55	2158600.60
699	248203.00	2158702.26
700	248897.15	2158834.96
701	248869.40	2158769.71
702	248861.10	2158716.79
703	248864.25	2158652.47
704	248885.00	2158592.29
705	248920.30	2158515.53
706	248981.55	2158410.73
707	249031.40	2158330.86
708	249094.70	2158257.17
709	249188.15	2158179.38
710	249245.24	2158122.32
711	249294.08	2158061.10
712	249338.65	2157989.51
713	249409.25	2157924.14
714	249501.65	2157849.98
715	249569.14	2157802.75
716	249665.68	2157747.76
717	249730.05	2157716.63
718	249801.15	2157689.95
719	249888.35	2157650.54
720	249950.47	2157623.58
721	250109.30	2157558.21
722	250169.50	2157523.97
723	250206.85	2157485.58

Номер точки	X	Y
724	250234.90	2157447.20
725	250262.95	2157392.20
726	250281.60	2157336.18
727	250287.85	2157287.43
728	250284.76	2157242.83
729	250269.14	2157201.32
730	250246.40	2157154.84
731	250204.90	2157085.32
732	250182.00	2157047.98
733	250143.65	2157017.89
734	250100.05	2157005.44
735	250036.70	2156990.93
736	249993.10	2156981.59
737	249940.15	2156955.64
738	249898.65	2156926.59
739	249841.55	2156879.92
740	249776.15	2156815.59
741	249715.95	2156768.90
742	249590.30	2156683.82
743	249476.07	2156597.71
744	249443.95	2156556.21
745	249427.35	2156507.45
746	249428.35	2156450.38
747	249441.85	2156385.03
748	249463.65	2156333.15
749	249494.80	2156282.33
750	249565.80	2156192.29
751	249621.95	2156136.20
752	249702.75	2156083.46
753	249775.85	2156050.24
754	249862.75	2155994.40
755	249951.35	2155927.26
756	250013.35	2155841.70
757	250050.25	2155732.79
758	250069.45	2155657.54
759	250067.25	2155570.47
760	250051.75	2155470.87
761	250030.50	2155353.87
762	250000.21	2155305.91
763	249950.00	2155294.84
764	249899.80	2155288.19
765	249857.02	2155259.43
766	249797.95	2155210.01
767	249752.90	2155177.54
768	249703.45	2155148.76
769	249643.45	2155150.16
770	249578.50	2155169.33
771	249519.39	2155194.42
772	249409.05	2155246.69

Номер точки	X	Y
773	249326.35	2155309.38
774	249225.65	2155385.86
775	249114.90	2155499.50
776	249031.50	2155606.48
777	248960.84	2155690.36
778	248888.50	2155742.73
779	248798.15	2155774.42
780	248718.40	2155770.01
781	248662.30	2155753.77
782	248579.15	2155695.61
783	248482.45	2155607.79
784	248449.25	2155556.16
785	248440.40	2155546.91
786	248240.10	2155279.51
787	248079.45	2155115.02
788	247930.50	2154911.37
789	247860.00	2154739.06
790	247863.90	2154551.09
791	247993.20	2154374.85
792	248134.31	2154308.27
793	248177.40	2154241.69
794	248193.05	2154104.62
795	248149.95	2153987.14
796	248071.59	2153850.08
797	247993.20	2153744.33
798	247875.65	2153669.92
799	247841.35	2153610.18
800	247813.95	2153502.49
801	247774.75	2153430.02
802	247704.21	2153383.04
803	247635.65	2153343.87
804	247567.05	2153298.84
805	247523.95	2153208.76
806	247500.45	2153009.03
807	247488.70	2152811.25
808	247471.03	2152649.18
809	247499.95	2152447.36
810	247531.30	2152275.02
811	247545.00	2152143.81
812	247550.90	2152022.41
813	247525.45	2151926.46
814	247484.30	2151873.59
815	247460.74	2151824.63
816	247443.15	2151765.90
817	247429.40	2151667.99
818	247376.50	2151489.79
819	247311.85	2151417.92
820	247186.44	2151318.06
821	247076.70	2151239.73

Номер точки	X	Y
822	246883.70	2151090.91
823	246748.50	2150969.50
824	246658.40	2150855.94
825	246593.70	2150711.01
826	246548.65	2150533.80
827	246525.15	2150314.49
828	246525.15	2150177.42
829	246566.30	2150083.42
830	246634.85	2149963.97
831	246693.65	2149783.81
832	246669.12	2149538.06
833	246649.60	2149357.92
834	246618.25	2149259.99
835	246559.45	2149197.33
836	246425.89	2149139.07
837	246391.55	2149120.66
838	246253.80	2149005.43
839	246167.56	2148915.36
840	245975.55	2148805.70
841	245634.44	2148664.71
842	245508.65	2148611.83
843	245412.60	2148584.41
844	245304.80	2148568.76
845	245234.65	2148574.13
846	245148.80	2148540.76
847	244867.40	2148405.43
848	244665.20	2148309.28
849	244431.50	2148257.73
850	244100.20	2148078.77
851	243773.35	2147958.91
852	243493.65	2147790.62
853	243328.90	2147747.00
УТ 4 (854)	243293.90	2147755.34
855	243262.45	2147707.55
856	243218.35	2147643.99
857	243203.35	2147595.38
858	243216.85	2147548.26
859	243243.75	2147488.44
860	243295.40	2147415.15
861	243339.50	2147367.29
862	243392.65	2147337.39
863	243433.80	2147283.53
864	243463.70	2147207.25
865	243477.15	2147131.71
866	243478.65	2147053.95
867	243456.20	2146993.37
868	243435.30	2146934.30
869	243437.49	2146878.98
870	243459.95	2146831.09

Номер точки	X	Y
871	243493.65	2146781.73
872	243558.70	2146742.85
873	243689.65	2146681.54
874	243762.20	2146644.88
875	243799.60	2146636.66
876	243831.75	2146640.40
877	243889.35	2146629.18
878	243961.23	2146591.79
879	243997.84	2146553.65
880	244022.55	2146511.77
881	244067.40	2146467.66
882	244107.05	2146435.49
883	244144.45	2146425.77
884	244180.40	2146431.76
885	244243.95	2146446.69
886	244296.35	2146425.77
887	244333.77	2146383.89
888	244424.23	2146316.60
889	244475.10	2146288.17
890	244586.60	2146244.80
891	244694.30	2146187.96
892	244745.20	2146125.89
893	244790.05	2146093.73
894	244888.05	2146064.57
895	245041.40	2146031.66
896	245200.00	2145971.09
897	245252.40	2145932.95
898	245303.25	2145883.59
899	245400.05	2145783.80
900	245435.30	2145745.56
901	245463.42	2145670.27
902	245495.05	2145608.13
903	245536.90	2145542.40
904	245536.90	2145486.83
905	245514.20	2145415.73
906	245472.95	2145353.59
907	245408.69	2145246.93
908	245325.40	2145115.05
909	245238.8	2145006.47
910	245176.85	2144901.90
911	245101.55	2144805.99
912	245000.90	2144690.08
913	244973.60	2144602.82
914	244965.60	2144491.58
915	244982.25	2144306.43
916	245038.20	2144133.22
917	245083.55	2144028.65
918	245156.80	2143957.38
919	245258.10	2143840.81

Номер точки	X	Y
920	245349.40	2143756.88
921	245513.35	2143687.79
922	245577.80	2143659.77
923	245661.00	2143642.00
924	245735.80	2143619.59
925	245847.00	2143556.05
926	245955.40	2143496.26
927	246047.95	2143439.26
УТ 5 (928)	246068.62	2143397.79
929	246074.56	2143380.51
930	246075.65	2143377.37
931	246078.25	2143369.79
932	246069.67	2143323.51
933	246062.12	2143275.09
934	246056.75	2143233.10
935	246067.50	2143168.52
936	246067.50	2143125.48
937	246057.79	2143069.50
938	246047.05	2143013.53
939	246042.75	2142959.72
940	246034.15	2142937.10
941	246018.01	2142917.74
942	245987.85	2142892.98
943	245980.30	2142859.63
944	245978.89	2142834.19
945	245978.53	2142827.80
946	245975.00	2142764.22
947	245977.21	2142702.22
948	245977.41	2142696.68
949	245979.00	2142652.00
950	245999.05	2142542.43
951	246012.40	2142472.96
952	246035.15	2142407.48
953	246035.37	2142407.04
954	246069.92	2142339.34
955	246115.38	2142271.20
956	246170.50	2142165.51
957	246193.65	2142126.4
958	246197.70	2142119.56
959	246219.15	2142083.31
960	246259.95	2142021.5
961	246294.49	2141990.93
962	246305.98	2141980.75
963	246329.00	2141960.36
964	246367.16	2141936.02
965	246413.85	2141918.92
966	246441.78	2141936.87
967	246805.13	2142152.15
968	246809.56	2142154.8

Номер точки	X	Y
969	247126.99	2142344.02
970	247165.10	2142275.73
971	247174.13	2142242.65
972	247326.61	2141947.82
973	247371.39	2141853.23
974	247371.02	2141852.91
975	247343.05	2141829.59
976	247324.64	2141811.20
977	247307.80	2141799.64
978	247298.35	2141762.84
979	247296.80	2141748.67
980	247284.15	2141728.70
981	247268.90	2141703.49
982	247263.10	2141677.73
983	247271.54	2141660.39
984	247287.87	2141653.03
985	247301.50	2141642.54
986	247313.05	2141616.25
987	247319.89	2141587.35
988	247311.99	2141552.68
989	247296.04	2141530.76
990	247839.10	2141321.59
991	247869.03	2141310.31
992	248219.52	2141174.03
993	248952.70	2140890.82
994	248985.24	2140888.87
995	248986.55	2140888.79
996	249015.09	2140846.41
997	249050.14	2140819.69
998	249102.65	2140816.02
999	249163.35	2140787.50
1000	249219.85	2140768.31
1001	249301.46	2140718.82
1002	249329.40	2140693.10
1003	249342.62	2140669.58
1004	249367.60	2140652.68
1005	249411.7	2140645.34
1006	249443.35	2140615.21
1007	249468.35	2140579.20
1008	249494.80	2140565.23
1009	249259.65	2139967.54
1010	249380.28	2139640.78
1011	249383.33	2139632.54
1012	249515.36	2139274.96
1013	249635.99	2139241.10
1014	249837.44	2139184.55
1015	249828.98	2138822.68
1016	249819.95	2138437.46
1017	250101.93	2138543.59

Номер точки	X	Y
1018	250176.00	2138571.48
1019	250285.70	2138612.77
1020	250349.30	2138636.71
1021	250670.99	2137349.14
1022	250682.90	2137301.48
1023	250849.70	2136633.86
1024	250884.18	2136629.44
1025	250927.82	2136623.84
1026	251118.05	2136599.44
1027	251435.35	2136592.18
1028	252205.70	2135731.21
1029	252961.50	2135801.89
1030	253108.35	2135941.49
1031	253420.35	2135980.12
1032	253875.8	2135929.88
1033	254013.57	2136164.98
1034	254151.15	2136399.76
1035	254673.88	2136176.16
УТ 6 (1036)	255196.61	2135952.57
1037	255856.02	2136377.08
1038	255820.00	2136676.81
1039	255275.45	2137859.32
1040	255187.94	2138262.76
1041	255692.05	2138291.94
1042	255936.54	2138155.82
1043	256361.03	2138219.01
1044	256586.16	2138332.43
1045	256787.11	2137664.87
1046	258100.55	2137821.36
1047	258028.65	2138416.43
1048	257793.05	2138880.30
1049	257688.69	2138952.21
1050	257535.82	2139252.45
1051	257158.39	2138992.21
1052	257132.33	2139018.27
1053	257099.02	2139045.26
1054	257088.26	2139083.00
1055	257066.65	2139113.56
1056	257038.81	2139145.92
1057	257001.94	2139176.49
1058	256974.94	2139213.34
1059	256948.89	2139251.99
1060	256941.65	2139292.44
1061	256936.29	2139324.82
1062	256932.71	2139356.28
1063	256936.29	2139392.24
1064	256927.29	2139426.39
1065	256934.50	2139451.56

Номер точки	X	Y
1066	256934.48	2139479.45
1067	256920.95	2139494.70
1068	256911.10	2139525.28
1069	256914.67	2139549.54
1070	256923.71	2139586.39
1071	256910.18	2139621.47
1072	256895.84	2139641.22
1073	256886.83	2139675.41
1074	257371.93	2140060.49
1075	257753.35	2140156.94
1076	257855.85	2139942.94
1077	258592.52	2139894.73

Номер точки	X	Y
1078	258976.78	2139286.50
1079	259114.71	2139318.85
1080	259695.43	2139386.95
1081	259765.04	2139530.55
1082	259889.94	2139787.56
1083	259970.02	2139953.51
1084	260857.50	2140460.81
1085	260913.15	2140578.44
1086	261233.01	2140662.40
1087	261404.39	2140782.64
УТ 1 (1)	261784.43	2141041.29

Площадь муниципального образования Тверской области сельское поселение «Итомля» Ржевского района составляет 81713.11 га.».

1. Описание границ

Описание границы между муниципальными образованиями Тверской области сельское поселение «Хорошево» Ржевского района и сельское поселение «Победа» Ржевского района от узловой точки № УТ 1 до узловой точки № УТ 2

Граница между муниципальными образованиями Тверской области сельское поселение «Хорошево» Ржевского района и сельское поселение «Победа» Ржевского района начинается от узловой точки № УТ 1, расположенной на стыке границ муниципальных образований Тверской области сельское поселение «Хорошево» Ржевского района, сельское поселение «Победа» Ржевского района и сельское поселение «Чертолино» Ржевского района, с географическими координатами (далее – координаты) 56°21'03" северной широты и 33°59'51" восточной долготы.

От этой узловой точки граница проходит на юго-восток до точки № 26 с координатами 56°20'32" северной широты и 34°02'15" восточной долготы, далее на юго-запад до точки № 41 с координатами 56°19'47" северной широты и 34°01'42" восточной долготы, далее на юго-восток до точки № 67 с координатами 56°18'35" северной широты и 34°03'43" восточной долготы, далее на юго-восток до точки № 105 с координатами 56°17'37" северной широты и 34°06'00" восточной долготы, далее на северо-восток до точки № 123 с координатами 56°17'38" северной широты и 34°08'15" восточной долготы, далее на северо-восток до точки № 143 с координатами 56°18'44" северной широты и 34°09'55" восточной долготы, далее на юго-восток до точки № 159 с координатами 56°18'02" северной широты и 34°11'35" восточной долготы, далее на северо-восток до точки № 164 с координатами 56°18'16" северной широты и 34°12'45" восточной долготы, далее на юго-восток до точки № 175 с координатами 56°17'50" северной широты и 34°13'40" восточной долготы, далее на северо-восток до точки № 183 с координатами 56°17'48" северной широты и 34°14'37" восточной долготы, далее на юго-запад до точки № 191 с координатами 56°17'20" северной широты и 34°14'12" восточной долготы, далее на юго-восток до точки № 199 с координатами 56°16'57" северной широты и 34°15'28" восточной долготы, далее на северо-восток до узловой точки № УТ 2 с координатами 56°16'58" северной широты и 34°16'58" восточной долготы, находящейся на стыке

границ муниципальных образований Тверской области сельское поселение «Хорошево» Ржевского района, сельское поселение «Победа» Ржевского района и городской округ город Ржев.

Описание границы между муниципальным образованием Тверской области сельское поселение «Хорошево» Ржевского района и муниципальным образованием Тверской области городской округ город Ржев от узловой точки № УТ 2 до узловой точки № УТ 3

Граница между муниципальным образованием Тверской области сельское поселение «Хорошево» Ржевского района и муниципальным образованием Тверской области городской округ город Ржев начинается от узловой точки № УТ 2, находящейся на стыке границ муниципальных образований Тверской области сельское поселение «Хорошево» Ржевского района, сельское поселение «Победа» Ржевского района и муниципального образования Тверской области городской округ город Ржев, с координатами $56^{\circ}16'58''$ северной широты и $34^{\circ}16'58''$ восточной долготы.

От этой узловой точки граница проходит на юго-восток до точки № 211 с координатами $56^{\circ}16'46''$ северной широты и $34^{\circ}17'01''$ восточной долготы, далее на северо-запад до точки № 220 с координатами $56^{\circ}16'50''$ северной широты и $34^{\circ}16'37''$ восточной долготы, далее на юго-запад до точки № 227 с координатами $56^{\circ}16'40''$ северной широты и $34^{\circ}16'12''$ восточной долготы, далее на юго-восток до точки № 231 с координатами $56^{\circ}16'29''$ северной широты и $34^{\circ}16'23''$ восточной долготы, далее на юго-запад до точки № 237 с координатами $56^{\circ}16'04''$ северной широты и $34^{\circ}15'41''$ восточной долготы, далее на юго-восток до точки № 241 с координатами $56^{\circ}15'38''$ северной широты и $34^{\circ}16'03''$ восточной долготы, далее на северо-восток до точки № 248 с координатами $56^{\circ}15'44''$ северной широты и $34^{\circ}17'09''$ восточной долготы, далее на юго-запад до точки № 288 с координатами $56^{\circ}14'36''$ северной широты и $34^{\circ}16'53''$ восточной долготы, далее на юго-восток до точки № 299 с координатами $56^{\circ}14'17''$ северной широты и $34^{\circ}16'57''$ восточной долготы, далее на юго-запад до узловой точки № УТ 3 с координатами $56^{\circ}14'12''$ северной широты и $34^{\circ}16'32''$ восточной долготы, расположенной на стыке границ муниципальных образований Тверской области сельское поселение «Хорошево» Ржевского района, сельское поселение «Есинка» Ржевского района и муниципального образования Тверской области городской округ город Ржев.

**Описание границы между муниципальными образованиями
Тверской области сельское поселение «Хорошево» Ржевского района и
сельское поселение «Есинка» Ржевского района
от узловой точки № УТ 3 до узловой точки № УТ 4**

Граница между муниципальными образованиями Тверской области сельское поселение «Хорошево» Ржевского района и сельское поселение «Есинка» Ржевского района начинается от узловой точки № УТ 3, расположенной на стыке границ муниципальных образований Тверской области сельское поселение «Хорошево» Ржевского района, сельское поселение «Есинка» Ржевского района и муниципального образования Тверской области городской округ город Ржев, с координатами $56^{\circ}14'12''$ северной широты и $34^{\circ}16'32''$ восточной долготы.

От этой узловой точки граница проходит на юго-запад до точки № 355 с координатами $56^{\circ}13'36''$ северной широты и $34^{\circ}08'29''$ восточной долготы, далее на северо-запад до точки № 395 с координатами $56^{\circ}13'58''$ северной широты и $34^{\circ}07'50''$ восточной долготы, далее на юго-запад до точки № 410 с координатами $56^{\circ}13'36''$ северной широты и $34^{\circ}07'16''$ восточной долготы, далее на северо-запад до точки № 435 с координатами $56^{\circ}13'55''$ северной широты и $34^{\circ}06'16''$ восточной долготы, далее на юго-запад до узловой точки № УТ 4 с координатами $56^{\circ}13'31''$ северной широты и $34^{\circ}05'30''$ восточной долготы, находящейся на стыке границ муниципальных образований Тверской области сельское поселение «Хорошево» Ржевского района, сельское поселение «Есинка» Ржевского района и сельское поселение «Чертолино» Ржевского района.

**Описание границы между муниципальными образованиями
Тверской области сельское поселение «Хорошево» Ржевского района и
сельское поселение «Чертолино» Ржевского района
от узловой точки № УТ 4 до узловой точки № УТ 1**

Граница между муниципальными образованиями Тверской области сельское поселение «Хорошево» Ржевского района и сельское поселение «Чертолино» Ржевского района начинается от узловой точки № УТ 4, расположенной на стыке границ муниципальных образований Тверской области сельское поселение «Хорошево» Ржевского района, сельское поселение «Есинка» Ржевского района и сельское поселение «Чертолино» Ржевского района, с координатами $56^{\circ}13'31''$ северной широты и $34^{\circ}05'30''$ восточной долготы.

От этой узловой точки граница проходит на северо-запад до точки № 471 с координатами $56^{\circ}13'46''$ северной широты и $34^{\circ}05'20''$ восточной долготы, далее на северо-восток до точки № 478 с координатами $56^{\circ}14'18''$ северной широты и $34^{\circ}05'30''$ восточной долготы, далее на северо-запад до точки № 493 с координатами $56^{\circ}15'12''$ северной широты и $34^{\circ}02'41''$ восточной долготы, далее на юго-запад до точки № 505 с координатами

56°14'53" северной широты и 34°00'44" восточной долготы, далее на юго-восток до точки № 507 с координатами 56°14'26" северной широты и 34°00'48" восточной долготы, далее на северо-запад до точки № 516 с координатами 56°14'31" северной широты и 33°59'01" восточной долготы, далее на северо-запад до точки № 520 с координатами 56°14'48" северной широты и 33°58'59" восточной долготы, далее на юго-запад до точки № 789 с координатами 56°14'30" северной широты и 33°56'59" восточной долготы, далее на северо-восток до точки № 793 с координатами 56°14'48" северной широты и 33°57'04" восточной долготы, далее на северо-запад до точки № 800 с координатами 56°15'44" северной широты и 33°55'59" восточной долготы, далее на северо-восток до точки № 828 с координатами 56°16'11" северной широты и 33°56'23" восточной долготы, далее на юго-восток до точки № 875 с координатами 56°15'45" северной широты и 33°57'04" восточной долготы, далее на северо-восток до точки № 973 с координатами 56°16'33" северной широты и 33°57'30" восточной долготы, далее на юго-восток до точки № 993 с координатами 56°16'31" северной широты и 33°59'38" восточной долготы, далее на северо-восток до точки № 1274 с координатами 56°17'46" северной широты и 34°01'15" восточной долготы, далее на северо-запад до точки № 1289 с координатами 56°19'11" северной широты и 33°59'23" восточной долготы, далее на северо-восток до узловой точки № УТ 1 с координатами 56°21'03" северной широты и 33°59'51" восточной долготы, находящейся на стыке границ муниципальных образований Тверской области сельское поселение «Хорошево» Ржевского района, сельское поселение «Победа» Ржевского района и сельское поселение «Чертолино» Ржевского района.

2. Схема границ муниципального образования Тверской области сельское поселение «Хорошево» Ржевского района



Описание смежеств:

от УТ 1 до УТ 2 – граница с муниципальным образованием Тверской области сельское поселение «Победа» Ржевского района;

от УТ 2 до УТ 3 – граница с муниципальным образованием Тверской области городской округ город Ржев;

от УТ 3 до УТ 4 – граница с муниципальным образованием Тверской области сельское поселение «Есинка» Ржевского района;

от УТ 4 до УТ 1 – граница с муниципальным образованием Тверской области сельское поселение «Чертолино» Ржевского района.


Условные обозначения:

— граница муниципального образования сельское поселение Тверской области «Хорошево» Ржевского района

▽ УТ 1 – обозначение узловой точки границы муниципального образования Тверской области сельское поселение «Хорошево» Ржевского района и ее номер

3. Схема прохождения границы между муниципальным образованием Тверской области сельское поселение «Хорошево» Ржевского района и иными муниципальными образованиями

Схема прохождения границы между муниципальным образованием Тверской области сельское поселение «Хорошево» Ржевского района и муниципальными образованиями Тверской области сельское поселение «Победа» Ржевского района, сельское поселение «Есинка» Ржевского района, сельское поселение «Чертolino» Ржевского района и городской округ город Ржев



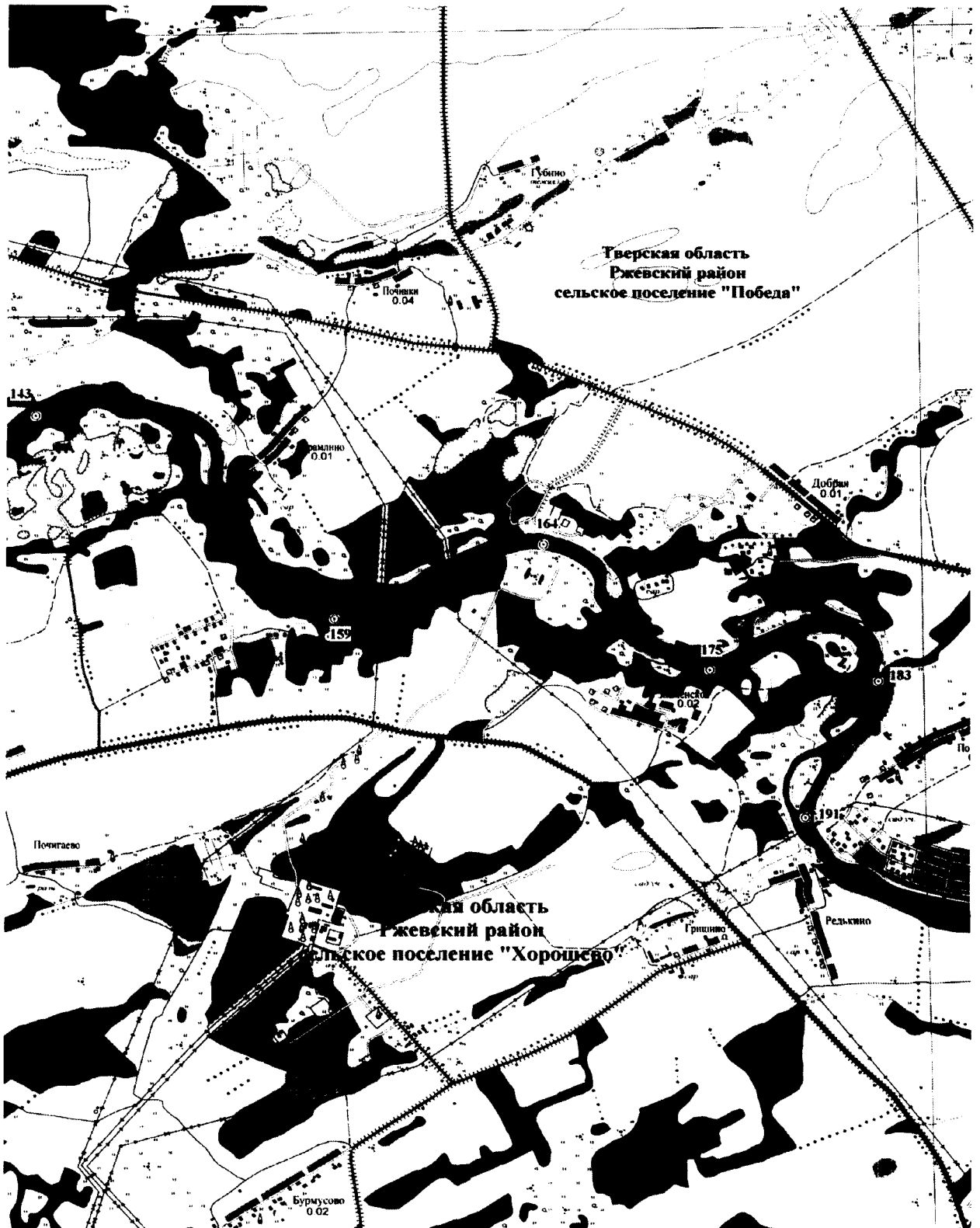
Масштаб 1:25000

Схема прохождения границы между муниципальным образованием Тверской области сельское поселение «Хорошево» Ржевского района и муниципальными образованиями Тверской области сельское поселение «Победа» Ржевского района, сельское поселение «Есинка» Ржевского района, сельское поселение «Чертолино» Ржевского района и городской округ город Ржев



Масштаб 1:25000

Схема прохождения границы между муниципальным образованием Тверской области сельское поселение «Хорошево» Ржевского района и муниципальными образованиями Тверской области сельское поселение «Победа» Ржевского района, сельское поселение «Есинка» Ржевского района, сельское поселение «Чертолино» Ржевского района и городской округ город Ржев



Масштаб 1:25000

Схема прохождения границы между муниципальным образованием Тверской области сельское поселение «Хорошево» Ржевского района и муниципальными образованиями Тверской области сельское поселение «Победа» Ржевского района, сельское поселение «Есинка» Ржевского района, сельское поселение «Чертолино» Ржевского района и городской округ город Ржев



Масштаб 1:25000

Схема прохождения границы между муниципальным образованием Тверской области сельское поселение «Хорошево» Ржевского района и муниципальными образованиями Тверской области сельское поселение «Победа» Ржевского района, сельское поселение «Есинка» Ржевского района, сельское поселение «Чертолино» Ржевского района и городской округ город Ржев




Масштаб 1:25000

Схема прохождения границы между муниципальным образованием Тверской области сельское поселение «Хорошево» Ржевского района и муниципальными образованиями Тверской области сельское поселение «Победа» Ржевского района, сельское поселение «Есинка» Ржевского района, сельское поселение «Чертолино» Ржевского района и городской округ город Ржев



Масштаб 1:25000

Схема прохождения границы между муниципальным образованием Тверской области сельское поселение «Хорошево» Ржевского района и муниципальными образованиями Тверской области сельское поселение «Победа» Ржевского района, сельское поселение «Есинка» Ржевского района, сельское поселение «Чертолино» Ржевского района и городской округ город Ржев



Масштаб 1:25000

Схема прохождения границы между муниципальным образованием Тверской области сельское поселение «Хорошево» Ржевского района и муниципальными образованиями Тверской области сельское поселение «Победа» Ржевского района, сельское поселение «Есинка» Ржевского района, сельское поселение «Чертолино» Ржевского района и городской округ город Ржев



Масштаб 1:25000

**4. Координатное описание границ муниципального образования
Тверской области сельское поселение «Хорошево» Ржевского района**

Система координат: МСК -69

Номер точки	X	Y
УТ 1 (1)	235813.14	2158268.61
2	235811.09	2158271.69
3	235713.10	2158393.27
4	235623.55	2158460.82
5	235536.37	2158510.79
6	235495.80	2158561.45
7	235448.50	2158656.01
8	235391.05	2158829.94
9	235343.35	2158977.36
10	235328.05	2159075.73
11	235310.75	2159196.71
12	235312.70	2159302.33
13	235326.15	2159415.65
14	235364.55	2159580.81
15	235387.60	2159665.29
16	235383.80	2159755.55
17	235353.06	2159928.41
18	235308.85	2160132.93
19	235274.25	2160236.63
20	235205.10	2160417.16
21	235139.75	2160528.53
22	235055.2	2160618.80
23	234997.55	2160653.37
24	234966.80	2160670.65
25	234913.00	2160689.85
26	234800.60	2160705.21
27	234741.05	2160697.53
28	234644.92	2160664.89
29	234539.25	2160603.43
30	234432.75	2160543.91
31	234334.50	2160488.00
32	234229.25	2160447.42
33	234122.44	2160418.86
34	234039.75	2160396.31
35	233958.50	2160352.72
36	233868.00	2160270.05
37	233758.23	2160188.89
38	233689.05	2160160.33
39	233573.20	2160121.26
40	233524.28	2160120.65
41	233446.90	2160119.74
42	233243.85	2160152.81
43	232961.99	2160197.91

Номер точки	X	Y
44	232825.17	2160253.52
45	232727.37	2160330.18
46	232655.20	2160421.87
47	232577.60	2160581.19
48	232515.95	2160803.65
49	232484.35	2160905.86
50	232433.25	2161014.09
51	232407.67	2161055.72
52	232359.41	2161136.87
53	232261.65	2161296.20
54	232157.90	2161466.05
55	232087.20	2161556.24
56	232019.50	2161623.89
57	231894.70	2161677.99
58	231837.55	2161702.02
59	231716.65	2161733.00
60	231573.75	2161752.54
61	231489.55	2161770.58
62	231396.30	2161806.65
63	231321.09	2161848.74
64	231275.95	2161905.09
65	231232.35	2161978.74
66	231200.75	2162062.91
67	231176.70	2162145.59
68	231178.20	2162193.69
69	231208.30	2162277.87
70	231251.90	2162325.96
71	231342.15	2162377.06
72	231378.25	2162393.60
73	231405.30	2162447.71
74	231411.34	2162543.91
75	231435.40	2162668.68
76	231465.48	2162745.32
77	231495.55	2162828.89
78	231498.55	2162896.53
79	231486.55	2162949.13
80	231447.45	2163016.79
81	231388.75	2163057.37
82	231285.00	2163076.89
83	231182.73	2163075.41
84	231131.60	2163076.90
85	231091.03	2163087.43
86	231057.90	2163109.95

Номер точки	X	Y
87	231032.25	2163155.24
88	231011.80	2163220.49
89	230874.50	2163393.27
90	230826.35	2163489.45
91	230807.55	2163585.93
92	230658.00	2163843.18
93	230519.00	2164035.19
94	230398.35	2164225.18
95	230294.03	2164345.70
96	230212.30	2164404.94
97	230118.21	2164429.44
98	230002.70	2164433.54
99	229802.30	2164384.51
100	229593.76	2164313.01
101	229444.50	2164321.19
102	229419.50	2164335.76
103	229346.35	2164378.38
104	229317.70	2164423.31
105	229313.60	2164467.65
106	229344.30	2164573.87
107	229389.25	2164710.73
108	229422.00	2164896.63
109	229417.90	2165000.81
110	229393.35	2165113.16
111	229268.67	2165286.79
112	229246.15	2165368.5
113	229270.71	2165503.32
114	229268.65	2165636.10
115	229262.47	2165785.22
116	229305.44	2165935.56
117	229409.71	2166158.25
118	229442.45	2166239.94
119	229438.35	2166325.71
120	229419.95	2166407.44
121	229354.50	2166564.74
122	229305.45	2166719.98
123	229303.40	2166787.39
124	229368.80	2166924.27
125	229452.65	2167046.82
126	229516.05	2167093.81
127	229610.10	2167118.32
128	229743.00	2167151.01
129	229811.50	2167180.82
130	229864.65	2167258.45
131	229948.50	2167411.64
132	230032.30	2167705.81
133	230097.75	2167881.50
134	230214.30	2168055.12
135	230363.55	2168189.95

Номер точки	X	Y
136	230498.50	2168249.18
137	230580.31	2168257.36
138	230711.52	2168249.19
139	230860.87	2168226.71
140	230977.40	2168230.80
141	231061.20	2168269.61
142	231190.00	2168377.89
143	231314.75	2168551.49
144	231402.65	2168759.87
145	231427.20	2168874.26
146	231396.55	2169005.01
147	231337.25	2169145.96
148	231265.70	2169370.66
149	231193.05	2169510.39
150	231136.78	2169574.79
151	231069.65	2169600.80
152	230998.40	2169599.43
153	230845.30	2169596.33
154	230678.10	2169649.94
155	230517.10	2169728.31
156	230190.95	2169852.05
157	230060.90	2169965.47
158	230005.15	2170056.21
159	229980.40	2170237.68
160	230075.35	2170540.83
161	230234.30	2170872.86
162	230347.81	2171128.57
163	230399.40	2171330.67
164	230407.70	2171458.53
165	230370.50	2171598.14
166	230302.40	2171705.38
167	230244.57	2171769.30
168	230205.40	2171787.84
169	230100.10	2171798.16
170	230017.55	2171818.80
171	229917.20	2171874.06
172	229799.55	2171977.17
173	229712.85	2172090.59
174	229615.85	2172298.88
175	229584.90	2172393.74
176	229619.95	2172550.47
177	229768.60	2172822.68
178	229847.05	2173014.48
179	229851.15	2173082.53
180	229814.00	2173156.77
181	229721.10	2173282.56
182	229600.35	2173345.87
183	229478.55	2173366.49
184	229344.40	2173354.12

Номер точки	X	Y
185	229210.20	2173298.44
186	229094.60	2173162.33
187	229065.70	2173104.59
188	229014.10	2173073.66
189	228925.35	2173065.42
190	228760.20	2172976.73
191	228637.35	2172914.87
192	228567.20	2172916.93
193	228404.10	2173015.91
194	228286.45	2173131.4
195	228168.80	2173360.31
196	228022.85	2173671.72
197	227917.60	2173978.99
198	227892.80	2174113.03
199	227890.75	2174214.07
200	228088.90	2174858.72
201	228159.10	2175093.83
202	228189.35	2175193.69
203	228195.70	2175239.23
204	228185.10	2175326.07
205	228145.97	2175431.97
206	228090.85	2175510.34
207	228056.95	2175553.76
208	228003.99	2175592.95
УТ 2 (209)	227895.70	2175633.98
210	227785.00	2175683.58
211	227539.20	2175719.00
212	227546.00	2175683.38
213	227554.45	2175639.15
214	227580.20	2175538.34
215	227581.75	2175532.62
216	227590.35	2175500.14
217	227599.50	2175485.87
218	227619.70	2175453.49
219	227622.75	2175445.10
220	227675.00	2175277.52
221	227572.55	2175240.92
222	227617.70	2175093.10
223	227570.60	2175089.14
224	227560.55	2175023.11
225	227537.10	2175014.90
226	227561.10	2174974.09
227	227361.35	2174842.61
228	227250.35	2174923.22
229	227090.10	2175010.13
230	227057.05	2175025.44
231	227028.85	2175029.30
232	226956.04	2175028.67
233	226936.25	2174811.26

Номер точки	X	Y
234	226909.40	2174735.51
235	226855.75	2174675.53
236	226437.11	2174362.05
237	226250.65	2174291.34
238	226085.60	2174301.65
239	225905.10	2174358.35
240	225729.75	2174456.31
241	225433.21	2174657.38
242	225399.65	2174742.45
243	225394.50	2174824.94
244	225445.25	2174945.54
245	225425.23	2175057.00
246	225431.20	2175136.43
247	225451.65	2175262.21
248	225628.95	2175789.90
249	225579.55	2175795.13
250	225403.60	2175813.77
251	225305.35	2175824.21
252	225204.20	2175834.26
253	225186.80	2175886.06
254	225195.25	2175903.23
255	225170.25	2175912.56
256	225165.00	2175920.09
257	225154.30	2175935.53
258	225146.60	2175945.47
259	225138.85	2175955.41
260	224923.85	2175881.70
261	224922.00	2175873.37
262	224888.25	2175870.48
263	224852.10	2175868.26
264	224752.45	2175861.92
265	224746.15	2175861.52
266	224751.30	2175777.99
267	224595.66	2175700.52
268	224558.15	2175767.44
269	224525.70	2175841.88
270	224512.24	2175840.21
271	224473.13	2175831.88
272	224448.48	2175826.03
273	224369.28	2175806.43
274	224337.18	2175796.17
275	224302.96	2175783.26
276	224300.86	2175776.92
277	224286.31	2175732.64
278	224269.18	2175730.83
279	224139.23	2175719.68
280	224118.13	2175719.50
281	223870.75	2175717.49
282	223767.55	2175714.33

Номер точки	X	Y
283	223671.90	2175711.40
284	223646.55	2175710.63
285	223631.50	2175710.74
286	223623.05	2175710.58
287	223585.35	2175634.35
288	223510.75	2175483.32
289	223416.35	2175491.59
290	223367.85	2175498.63
291	223320.27	2175502.63
292	223292.20	2175505.01
293	223211.00	2175511.76
294	223157.10	2175515.55
295	223124.15	2175517.87
296	223083.00	2175520.75
297	223031.75	2175524.37
298	223009.25	2175526.09
299	222855.05	2175538.36
300	222848.78	2175478.33
301	222804.36	2175132.30
302	222785.20	2175101.40
303	222730.20	2175128.81
УТ 3 (304)	222669.96	2175158.83
305	222615.78	2174709.13
306	222571.63	2174342.68
307	222562.90	2174270.24
308	222545.48	2174125.58
309	222573.28	2174122.28
310	222555.05	2173966.01
311	222479.13	2173744.18
312	222473.00	2173682.46
313	222459.71	2173549.13
314	222440.25	2173353.82
315	222427.65	2173227.42
316	222418.32	2173133.52
317	222405.34	2172920.07
318	222402.45	2172872.41
319	222377.45	2172460.52
320	222375.50	2172428.32
321	222367.73	2172429.14
322	222288.90	2171791.67
323	222380.65	2171782.63
324	222335.00	2171393.12
325	222353.28	2171391.00
326	222328.07	2171187.83
327	222311.20	2171189.77
328	222265.22	2170826.87
329	222252.12	2170684.27
330	222269.47	2170682.70
331	222253.86	2170538.24

Номер точки	X	Y
332	222224.75	2170300.11
333	222213.90	2170194.28
334	222198.55	2170056.17
335	222176.99	2170060.40
336	222156.35	2169899.00
337	222129.89	2169657.70
338	222099.20	2169405.82
339	222056.10	2169007.54
340	222071.00	2169005.82
341	222043.70	2168770.9
342	222028.65	2168772.52
343	222005.11	2168570.42
344	221991.37	2168453.46
345	221957.55	2168163.53
346	221928.20	2167911.60
347	221899.15	2167663.52
348	221893.19	2167612.25
349	221870.55	2167418.22
350	221841.45	2167170.01
351	221823.75	2167019.88
352	221843.60	2167017.58
353	221834.43	2166938.86
354	221834.19	2166936.87
355	221828.42	2166887.21
356	221876.69	2166916.64
357	221964.10	2166942.73
358	222004.89	2166950.26
359	222072.69	2166952.16
360	222088.18	2166986.27
361	222108.95	2166999.50
362	222163.84	2166997.25
363	222198.82	2166991.73
364	222245.93	2166968.35
365	222222.46	2166908.04
366	222248.85	2166902.69
367	222248.67	2166938.56
368	222263.26	2166966.17
369	222274.95	2166972.80
370	222275.31	2166900.63
371	222503.00	2166863.66
372	222510.65	2166856.05
373	222507.35	2166835.39
374	222503.00	2166816.93
375	222507.35	2166809.30
376	222525.85	2166801.69
377	222553.05	2166801.69
378	222563.90	2166789.73
379	222567.20	2166723.61
380	222567.20	2166642.07

Номер точки	X	Y
381	222566.10	2166583.36
382	222552.00	2166525.74
383	222535.66	2166497.47
384	222511.75	2166475.74
385	222431.25	2166463.77
386	222420.40	2166460.52
387	222407.35	2166448.55
388	222406.25	2166438.76
389	222413.85	2166432.24
390	222444.30	2166432.25
391	222508.50	2166438.76
392	222524.80	2166435.50
393	222532.50	2166422.54
394	222533.60	2166317.09
395	222529.25	2166232.29
396	222520.55	2166209.46
397	222480.27	2166194.24
398	222447.65	2166172.49
399	222425.89	2166149.66
400	222405.25	2166130.09
401	222243.20	2166114.86
402	222192.61	2166109.07
403	222038.14	2165928.85
404	221883.35	2165850.13
405	221870.65	2165731.80
406	221830.80	2165729.21
407	221830.25	2165725.03
408	221839.20	2165684.83
409	221849.15	2165634.87
410	221849.75	2165622.34
411	221842.35	2165598.06
412	221834.20	2165586.03
413	221804.95	2165534.74
414	221793.25	2165512.67
415	221786.05	2165485.43
416	221784.10	2165474.09
417	221784.90	2165461.54
418	221787.05	2165446.82
419	221789.05	2165434.08
420	221791.85	2165430.5
421	221796.45	2165428.51
422	221806.40	2165425.12
423	221808.95	2165421.94
424	221805.80	2165366.88
425	221800.80	2165358.72
426	221796.25	2165350.76
427	221793.85	2165342.8
428	221789.65	2165322.34
429	221787.50	2165305.01

Номер точки	X	Y
430	221789.25	2165279.94
431	221808.20	2165238.94
432	221822.10	2165230.00
433	221835.85	2165201.63
434	222415.37	2164970.32
435	222464.53	2164599.10
436	222379.29	2164590.40
437	222349.33	2164587.58
438	222241.68	2164580.88
439	222180.89	2164576.24
440	221829.91	2164546.44
441	221799.55	2164497.96
442	221799.88	2164477.35
443	222124.64	2164502.80
444	222176.71	2164506.86
445	222141.88	2164458.12
446	222114.74	2164380.77
447	222093.26	2164346.63
448	222085.80	2164308.89
449	222060.77	2164270.88
450	222057.76	2164237.22
451	222037.31	2164205.36
452	222029.18	2164171.36
453	221963.06	2164153.72
454	221884.28	2164064.59
455	221876.60	2164055.90
456	221863.32	2164077.85
457	221856.49	2164069.09
458	221859.02	2164027.8
459	221842.24	2163999.67
460	221841.19	2163976.78
461	221829.82	2163969.59
462	221816.69	2163965.42
463	221796.70	2163932.32
464	221755.28	2163905.62
465	221746.40	2163892.82
466	221745.54	2163868.74
УТ 4 (467)	221727.70	2163807.13
468	221871.98	2163708.23
469	222004.95	2163672.35
470	222128.75	2163641.00
471	222204.28	2163633.35
472	222251.35	2163637.60
473	222307.30	2163648.62
474	222394.40	2163672.51
475	222691.15	2163730.49
476	222857.95	2163763.07
477	223072.05	2163807.06
478	223192.21	2163830.16

Номер точки	X	Y
479	223197.5	2163821.63
480	223358.72	2163541.94
481	223504.02	2163286.69
482	223575.41	2163177.29
483	223640.73	2163065.15
484	223790.85	2162811.98
485	223957.51	2162514.77
486	224140.49	2162244.52
487	224161.6	2162166.85
488	224198.33	2162005.89
489	224361.64	2161728.72
490	224571.09	2161431.52
491	224639.90	2161340.46
492	224859.63	2161017.60
493	224893.13	2160952.09
494	224861.15	2160776.98
495	224847.75	2160574.37
496	224847.56	2160573.25
497	224837.10	2160424.94
498	224804.64	2160353.3
499	224584.49	2159803.34
500	224433.54	2159541.63
501	224433.04	2159540.77
502	224406.26	2159494.02
503	224392.25	2159231.87
504	224364.47	2159014.55
505	224353.55	2158929.14
506	224189.28	2158945.95
507	223518.26	2158973.53
508	223540.68	2158718.54
509	223586.28	2158165.69
510	223596.37	2158086.96
511	223623.55	2157972.09
512	223629.27	2157920.64
513	223683.90	2157427.90
514	223690.85	2157384.02
515	223704.06	2157292.02
516	223724.80	2157130.95
517	223807.98	2157139.37
518	223978.27	2157154.90
519	224205.12	2157070.81
520	224239.35	2157122.01
521	224238.80	2157115.24
522	224240.50	2157093.28
523	224246.10	2157084.85
524	224260.20	2157074.15
525	224264.70	2157063.46
526	224266.40	2157047.13
527	224261.30	2157034.19

Номер точки	X	Y
528	224239.90	2157004.35
529	224227.55	2156994.78
530	224220.20	2156984.11
531	224228.10	2156973.39
532	224241.05	2156962.14
533	224246.10	2156946.37
534	224246.70	2156935.12
535	224241.60	2156921.05
536	224229.80	2156908.10
537	224223.60	2156899.10
538	224224.70	2156877.14
539	224235.40	2156856.88
540	224242.15	2156847.88
541	224242.75	2156834.92
542	224237.65	2156824.84
543	224233.70	2156819.78
544	224233.70	2156818.09
545	224237.10	2156813.57
546	224242.15	2156810.21
547	224243.85	2156807.96
548	224246.70	2156801.76
549	224243.30	2156783.75
550	224249.50	2156761.24
551	224267.50	2156709.45
552	224284.95	2156697.07
553	224299.90	2156694.92
554	224308.38	2156693.23
555	224317.90	2156684.55
556	224318.50	2156672.15
557	224320.15	2156658.66
558	224323.55	2156634.44
559	224328.05	2156627.12
560	224337.05	2156620.94
561	224353.40	2156608.53
562	224361.85	2156598.41
563	224368.60	2156588.84
564	224371.45	2156579.85
565	224373.10	2156571.39
566	224380.45	2156561.83
567	224384.40	2156554.51
568	224384.40	2156550.56
569	224378.75	2156545.50
570	224374.80	2156537.08
571	224372.55	2156528.60
572	224374.25	2156520.17
573	224375.35	2156512.86
574	224379.90	2156500.47
575	224382.70	2156494.84
576	224382.15	2156486.96

Номер точки	X	Y
577	224368.05	2156473.45
578	224361.30	2156468.38
579	224356.20	2156453.19
580	224351.14	2156444.18
581	224350.60	2156437.99
582	224362.40	2156432.37
583	224368.05	2156430.67
584	224369.75	2156426.16
585	224367.50	2156419.99
586	224359.05	2156398.60
587	224357.90	2156384.51
588	224355.12	2156376.07
589	224346.65	2156367.63
590	224328.05	2156351.30
591	224316.25	2156338.36
592	224315.65	2156333.85
593	224319.25	2156327.30
594	224328.85	2156322.80
595	224335.60	2156318.87
596	224337.85	2156312.13
597	224333.90	2156300.85
598	224328.85	2156292.42
599	224324.90	2156286.78
600	224302.32	2156265.39
601	224286.05	2156236.12
602	224274.20	2156226.56
603	224258.45	2156218.67
604	224243.80	2156204.59
605	224235.90	2156186.02
606	224234.80	2156170.83
607	224240.95	2156155.06
608	224240.40	2156149.44
609	224237.05	2156143.82
610	224227.45	2156142.11
611	224197.05	2156153.37
612	224188.05	2156152.81
613	224180.15	2156146.60
614	224181.25	2156138.17
615	224185.20	2156128.6
616	224196.50	2156121.85
617	224206.04	2156115.66
618	224208.30	2156105.53
619	224202.10	2156097.08
620	224193.10	2156094.26
621	224173.40	2156084.70
622	224162.95	2156068.74
623	224161.83	2156053.54
624	224163.50	2156044.53
625	224180.40	2156001.75

Номер точки	X	Y
626	224182.65	2155971.36
627	224181.00	2155944.35
628	224168.02	2155904.92
629	224163.46	2155898.75
630	224140.40	2155888.62
631	224132.00	2155873.98
632	224134.80	2155864.41
633	224139.30	2155856.53
634	224143.25	2155842.46
635	224143.25	2155825.01
636	224141.00	2155815.44
637	224132.55	2155804.74
638	224122.41	2155801.93
639	224102.70	2155805.87
640	224090.85	2155803.62
641	224081.30	2155799.68
642	224073.40	2155787.83
643	224064.10	2155783.17
644	224050.00	2155782.61
645	224038.75	2155787.68
646	224017.90	2155800.63
647	224008.90	2155800.62
648	224003.25	2155784.30
649	224015.10	2155769.66
650	224017.35	2155757.84
651	224013.40	2155749.40
652	224007.20	2155747.71
653	223995.40	2155749.39
654	223980.75	2155759.52
655	223973.40	2155760.08
656	223973.40	2155755.04
657	223976.25	2155744.34
658	223980.23	2155733.65
659	223980.21	2155726.88
660	223978.50	2155712.25
661	223969.50	2155706.07
662	223958.80	2155706.61
663	223942.45	2155713.94
664	223921.60	2155719.57
665	223916.55	2155676.22
666	223886.37	2155680.73
667	223858.75	2155669.47
668	223852.55	2155659.34
669	223850.85	2155652.58
670	223842.40	2155644.14
671	223832.25	2155637.38
672	223825.50	2155627.26
673	223822.70	2155620.51
674	223822.70	2155608.11

Номер точки	X	Y
675	223821.00	2155601.92
676	223816.50	2155596.86
677	223804.10	2155587.29
678	223800.70	2155576.60
679	223800.70	2155570.95
680	223808.05	2155560.83
681	223824.40	2155547.32
682	223825.50	2155534.38
683	223818.75	2155525.93
684	223806.35	2155516.36
685	223807.50	2155511.30
686	223814.80	2155507.93
687	223842.40	2155495.55
688	223848.15	2155478.61
689	223842.55	2155465.6
690	223823.95	2155460.97
691	223800.75	2155455.87
692	223791.01	2155452.15
693	223787.23	2155444.72
694	223791.44	2155435.90
695	223812.80	2155425.22
696	223823.50	2155421.04
697	223823.95	2155415.47
698	223818.85	2155412.22
699	223817.95	2155408.51
700	223813.75	2155406.18
701	223802.15	2155405.25
702	223791.00	2155393.20
703	223787.25	2155384.35
704	223794.23	2155376.00
705	223802.15	2155367.65
706	223802.15	2155363.92
707	223801.20	2155361.13
708	223797.50	2155361.13
709	223796.10	2155360.21
710	223798.41	2155356.03
711	223803.94	2155347.70
712	223811.40	2155325.84
713	223810.05	2155320.27
714	223808.15	2155319.34
715	223803.05	2155321.67
716	223796.96	2155318.66
717	223796.25	2155316.71
718	223794.70	2155315.38
719	223790.16	2155314.97
720	223784.10	2155311.17
721	223782.9	2155310.04
722	223785.55	2155301.51
723	223789.35	2155299.06

Номер точки	X	Y
724	223792.45	2155293.81
725	223791.01	2155289.29
726	223792.85	2155284.36
727	223791.30	2155280.04
728	223792.55	2155275.01
729	223793.76	2155270.08
730	223796.15	2155264.12
731	223796.55	2155258.16
732	223794.42	2155254.44
733	223794.50	2155248.71
734	223798.70	2155249.02
735	223800.96	2155248.19
736	223801.40	2155244.59
737	223800.05	2155234.53
738	223798.60	2155232.58
739	223795.85	2155225.89
740	223794.60	2155219.12
741	223794.50	2155212.22
742	223791.00	2155202.68
743	223782.65	2155198.16
744	223773.15	2155196.28
745	223773.84	2155193.23
746	223776.61	2155190.26
747	223777.74	2155188.61
748	223776.20	2155187.19
749	223775.70	2155184.91
750	223774.35	2155183.47
751	223773.65	2155180.91
752	223770.25	2155178.95
753	223769.75	2155177.49
754	223767.57	2155174.33
755	223767.05	2155171.97
756	223767.25	2155169.81
757	223768.00	2155167.55
758	223768.10	2155165.90
759	223768.20	2155164.58
760	223768.90	2155163.24
761	223769.00	2155162.12
762	223769.00	2155158.32
763	223768.90	2155156.25
764	223766.75	2155154.61
765	223755.75	2155152.14
766	223754.10	2155151.54
767	223749.90	2155147.31
768	223742.48	2155142.80
769	223739.30	2155141.15
770	223737.15	2155137.05
771	223733.55	2155133.14
772	223729.35	2155129.54

Номер точки	X	Y
773	223728.62	2155125.95
774	223728.75	2155124.61
775	223733.70	2155119.30
776	223740.20	2155111.75
777	223740.30	2155107.61
778	223744.66	2155103.96
779	223756.36	2155092.49
780	223758.18	2155083.51
781	223756.72	2155080.95
782	223745.40	2155080.95
783	223739.90	2155079.86
784	223738.45	2155071.10
785	223743.20	2155064.53
786	223743.95	2155059.41
787	223742.10	2155054.66
788	223736.99	2155044.07
789	223739.89	2155029.46
790	223794.92	2155039.84
791	223894.95	2155052.09
792	224135.45	2155101.75
793	224287.30	2155137.51
794	224412.55	2155044.15
795	224647.10	2154893.18
796	225013.80	2154678.83
797	225417.30	2154444.41
798	225767.70	2154227.90
799	225885.00	2154162.35
800	226057.90	2154059.25
801	226099.65	2154132.74
802	226149.35	2154180.41
803	226210.95	2154224.11
804	226310.35	2154245.96
805	226352.10	2154251.92
806	226409.70	2154238.03
807	226525.00	2154178.43
808	226568.55	2154149.75
809	226592.40	2154126.24
810	226609.00	2154109.61
811	226640.33	2154088.58
812	226659.45	2154089.56
813	226691.71	2154104.72
814	226715.25	2154135.54
815	226726.00	2154155.11
816	226750.45	2154187.88
817	226756.20	2154223.43
818	226764.05	2154250.33
819	226776.25	2154279.69
820	226790.95	2154309.51
821	226806.15	2154349.15

Номер точки	X	Y
822	226814.95	2154363.58
823	226837.51	2154397.74
824	226843.95	2154411.19
825	226850.70	2154433.10
826	226854.15	2154449.86
827	226859.40	2154482.43
828	226860.45	2154494.17
829	226857.85	2154525.95
830	226854.65	2154548.77
831	226849.10	2154577.39
832	226847.25	2154600.23
833	226852.95	2154621.72
834	226851.90	2154632.66
835	226846.75	2154647.97
836	226842.00	2154661.82
837	226827.85	2154694.40
838	226818.90	2154718.15
839	226810.70	2154736.09
840	226794.60	2154772.50
841	226791.60	2154778.83
842	226779.95	2154796.24
843	226772.70	2154805.07
844	226761.36	2154812.86
845	226746.19	2154824.20
846	226731.75	2154833.81
847	226716.70	2154841.32
848	226702.55	2154847.33
849	226686.35	2154851.01
850	226680.15	2154852.83
851	226663.80	2154850.82
852	226654.00	2154847.02
853	226635.30	2154840.35
854	226604.50	2154833.17
855	226580.65	2154815.29
856	226532.95	2154775.57
857	226511.10	2154765.63
858	226475.30	2154763.64
859	226451.45	2154777.56
860	226423.65	2154799.41
861	226403.75	2154833.17
862	226371.95	2154910.64
863	226362.00	2154936.46
864	226332.20	2154960.29
865	226310.33	2154986.13
866	226278.56	2155025.85
867	226238.80	2155049.69
868	226205.00	2155059.62
869	226177.15	2155061.61
870	226149.35	2155059.62

Номер точки	X	Y
871	226127.48	2155057.64
872	226099.65	2155063.61
873	226075.80	2155089.42
874	226063.90	2155121.20
875	226061.90	2155168.87
876	226070.25	2155194.23
877	226121.95	2155234.19
878	226204.75	2155234.19
879	226268.93	2155218.97
880	226306.10	2155218.98
881	226334.85	2155246.01
882	226387.20	2155306.79
883	226424.40	2155333.80
884	226444.65	2155360.84
885	226448.05	2155391.23
886	226426.05	2155425.01
887	226427.75	2155457.10
888	226459.89	2155477.35
889	226569.70	2155479.06
890	226650.80	2155438.51
891	226682.70	2155403.09
892	226722.55	2155351.38
893	226755.65	2155333.35
894	226809.80	2155331.86
895	226856.40	2155340.86
896	226880.45	2155369.43
897	226904.55	2155402.49
898	226898.50	2155441.57
899	226862.40	2155503.21
900	226818.80	2155572.34
901	226740.60	2155656.51
902	226721.05	2155701.61
903	226721.05	2155730.17
904	226719.55	2155755.72
905	226736.08	2155778.26
906	226770.70	2155788.80
907	226797.75	2155785.78
908	226842.85	2155754.22
909	226866.95	2155748.20
910	226881.95	2155746.71
911	226892.50	2155755.72
912	226912.05	2155796.31
913	226931.62	2155824.86
914	226951.15	2155835.38
915	226979.75	2155835.38
916	226994.75	2155830.85
917	227003.80	2155811.34
918	227009.79	2155794.80
919	227027.86	2155788.80

Номер точки	X	Y
920	227056.45	2155769.25
921	227071.45	2155763.24
922	227089.50	2155742.18
923	227106.04	2155731.68
924	227124.10	2155742.19
925	227196.30	2155772.25
926	227285.05	2155781.28
927	227368.35	2155766.26
928	227389.38	2155749.71
929	227415.00	2155724.17
930	227433.05	2155697.10
931	227469.15	2155667.05
932	227497.70	2155658.02
933	227532.30	2155658.02
934	227556.35	2155661.02
935	227580.45	2155680.56
936	227609.00	2155716.64
937	227631.55	2155769.25
938	227633.05	2155785.77
939	227633.05	2155814.33
940	227622.55	2155844.40
941	227616.50	2155862.44
942	227598.45	2155881.98
943	227578.88	2155900.02
944	227571.40	2155910.54
945	227565.40	2155931.58
946	227565.40	2155954.13
947	227581.95	2155999.22
948	227633.05	2156066.87
949	227711.25	2156136.00
950	227756.40	2156170.58
951	227760.89	2156182.60
952	227765.38	2156194.61
953	227789.50	2156221.68
954	227837.15	2156280.74
955	227846.20	2156309.30
956	227846.20	2156328.86
957	227825.15	2156372.43
958	227784.50	2156443.07
959	227754.45	2156488.17
960	227752.95	2156507.72
961	227761.95	2156530.26
962	227766.45	2156545.29
963	227754.45	2156570.84
964	227740.90	2156591.89
965	227740.90	2156609.92
966	227733.40	2156638.49
967	227719.83	2156668.55
968	227718.32	2156710.64

Номер точки	X	Y
969	227737.90	2156773.76
970	227775.50	2156820.36
971	227808.60	2156847.41
972	227850.70	2156857.93
973	227891.30	2156891.00
974	227900.35	2156919.55
975	227907.85	2156955.64
976	227897.30	2157041.31
977	227874.75	2157085.78
978	227838.65	2157112.88
979	227802.55	2157133.91
980	227778.50	2157192.52
981	227743.90	2157252.63
982	227707.80	2157318.78
983	227683.75	2157359.36
984	227644.65	2157405.96
985	227634.10	2157475.10
986	227614.55	2157530.74
987	227595.00	2157565.29
988	227540.90	2157623.92
989	227473.20	2157687.04
990	227432.60	2157732.87
991	227417.55	2157782.49
992	227414.55	2157854.63
993	227435.60	2157925.28
994	227467.20	2158006.44
995	227518.30	2158062.06
996	227532.87	2158093.34
997	227555.40	2158118.31
998	227593.44	2158152.24
999	227619.14	2158173.21
1000	227634.25	2158185.90
1001	227644.90	2158195.64
1002	227660.85	2158207.02
1003	227683.85	2158219.85
1004	227704.25	2158230.20
1005	227747.25	2158251.25
1006	227769.00	2158262.2
1007	227774.00	2158264.85
1008	227784.65	2158271.34
1009	227792.15	2158279.31
1010	227801.75	2158284.63
1011	227824.75	2158292.17
1012	227847.05	2158296.60
1013	227859.05	2158298.80
1014	227867.75	2158300.28
1015	227873.10	2158299.55
1016	227880.90	2158294.81
1017	227886.90	2158289.94

Номер точки	X	Y
1018	227895.85	2158286.69
1019	227912.86	2158284.55
1020	227919.10	2158283.89
1021	227934.40	2158285.83
1022	227938.45	2158288.05
1023	227939.35	2158289.87
1024	227940.30	2158292.51
1025	227941.40	2158297.82
1026	227941.55	2158304.24
1027	227939.80	2158313.17
1028	227939.55	2158317.31
1029	227941.05	2158333.10
1030	227943.90	2158340.49
1031	227948.35	2158347.26
1032	227951.55	2158355.56
1033	227954.90	2158366.87
1034	227956.25	2158382.62
1035	227956.32	2158389.77
1036	227955.25	2158401.81
1037	227953.65	2158407.28
1038	227949.95	2158411.56
1039	227945.80	2158413.40
1040	227940.05	2158412.07
1041	227931.85	2158406.83
1042	227926.55	2158400.46
1043	227924.10	2158398.24
1044	227921.15	2158398.24
1045	227919.25	2158399.87
1046	227906.92	2158416.47
1047	227894.90	2158435.94
1048	227891.65	2158444.36
1049	227890.75	2158455.59
1050	227891.80	2158464.88
1051	227896.65	2158483.35
1052	227901.85	2158493.23
1053	227941.75	2158540.99
1054	227956.57	2158554.96
1055	227964.65	2158565.00
1056	227966.15	2158572.39
1057	227964.80	2158580.36
1058	227960.85	2158589.51
1059	227958.90	2158598.14
1060	227959.98	2158610.40
1061	227965.10	2158619.41
1062	227974.55	2158630.78
1063	227979.15	2158636.12
1064	227982.45	2158642.68
1065	227988.20	2158655.53
1066	227991.15	2158660.70

Номер точки	X	Y
1067	228004.60	2158674.72
1068	228018.80	2158688.16
1069	228024.60	2158692.98
1070	228034.35	2158697.26
1071	228043.20	2158701.39
1072	228046.20	2158703.60
1073	228048.55	2158707.30
1074	228049.15	2158711.72
1075	228051.53	2158718.23
1076	228058.25	2158735.31
1077	228062.90	2158747.50
1078	228068.75	2158758.72
1079	228072.00	2158761.97
1080	228077.90	2158766.99
1081	228085.35	2158775.50
1082	228094.35	2158782.13
1083	228104.40	2158789.38
1084	228121.70	2158797.93
1085	228131.40	2158802.52
1086	228142.95	2158804.43
1087	228151.65	2158804.28
1088	228160.65	2158803.88
1089	228167.00	2158800.34
1090	228218.50	2158782.05
1091	228227.20	2158778.82
1092	228236.04	2158773.22
1093	228249.50	2158763.18
1094	228254.00	2158760.24
1095	228267.25	2158750.36
1096	228271.50	2158747.40
1097	228276.40	2158741.80
1098	228281.10	2158733.10
1099	228284.35	2158728.52
1100	228289.50	2158723.94
1101	228297.35	2158717.77
1102	228310.95	2158710.83
1103	228320.04	2158703.59
1104	228333.65	2158690.17
1105	228345.95	2158681.48
1106	228365.30	2158667.36
1107	228383.75	2158655.42
1108	228387.75	2158648.78
1109	228390.00	2158645.24
1110	228392.95	2158644.07
1111	228408.30	2158639.63
1112	228421.87	2158633.14
1113	228435.85	2158630.35
1114	228467.31	2158626.94
1115	228474.31	2158628.15

Номер точки	X	Y
1116	228482.25	2158631.52
1117	228495.85	2158641.11
1118	228508.70	2158655.41
1119	228514.57	2158663.38
1120	228530.80	2158682.01
1121	228537.00	2158688.21
1122	228537.70	2158690.35
1123	228537.00	2158692.56
1124	228534.60	2158695.06
1125	228531.60	2158698.80
1126	228532.10	2158701.53
1127	228537.05	2158706.76
1128	228545.10	2158717.48
1129	228548.65	2158723.76
1130	228549.90	2158728.76
1131	228549.20	2158731.43
1132	228547.25	2158734.02
1133	228545.00	2158737.41
1134	228545.00	2158741.15
1135	228546.30	2158745.29
1136	228549.25	2158748.68
1137	228551.45	2158755.61
1138	228552.30	2158761.02
1139	228550.70	2158771.36
1140	228548.75	2158782.26
1141	228550.25	2158792.30
1142	228555.85	2158804.53
1143	228564.85	2158818.10
1144	228573.95	2158829.47
1145	228589.75	2158839.49
1146	228618.90	2158857.63
1147	228632.55	2158862.67
1148	228645.25	2158865.15
1149	228672.95	2158865.89
1150	228691.60	2158862.64
1151	228697.65	2158861.02
1152	228700.75	2158856.59
1153	228702.36	2158852.91
1154	228701.95	2158847.60
1155	228701.78	2158842.29
1156	228702.82	2158840.08
1157	228705.65	2158833.44
1158	228718.90	2158820.31
1159	228737.75	2158804.68
1160	228758.10	2158791.70
1161	228779.35	2158781.66
1162	228790.45	2158778.27
1163	228819.20	2158772.37
1164	228841.25	2158768.23

Номер точки	X	Y
1165	228859.15	2158763.08
1166	228868.15	2158765.3
1167	228873.65	2158768.68
1168	228889.73	2158776.06
1169	228911.80	2158777.84
1170	228929.65	2158783.29
1171	228949.15	2158795.49
1172	228956.95	2158805.50
1173	228957.55	2158815.69
1174	228953.10	2158823.22
1175	228943.21	2158832.50
1176	228935.38	2158839.10
1177	228929.80	2158841.76
1178	228926.10	2158845.74
1179	228922.85	2158857.38
1180	228923.90	2158861.67
1181	228927.00	2158865.79
1182	228928.90	2158870.66
1183	228929.95	2158882.16
1184	228935.09	2158888.81
1185	228940.28	2158891.16
1186	228945.75	2158889.37
1187	228950.15	2158889.24
1188	228953.55	2158890.86
1189	228961.50	2158902.96
1190	228967.80	2158920.21
1191	228968.95	2158937.02
1192	228967.50	2158947.63
1193	228965.40	2158974.42
1194	228968.65	2159003.33
1195	228972.20	2159012.17
1196	228973.35	2159021.63
1197	228969.85	2159038.43
1198	228958.30	2159052.31
1199	228946.80	2159060.56
1200	228917.35	2159070.21
1201	228893.15	2159079.94
1202	228883.40	2159086.43
1203	228872.50	2159099.12
1204	228870.20	2159104.72
1205	228871.10	2159110.93
1206	228874.05	2159117.57
1207	228875.80	2159123.31
1208	228874.65	2159128.32
1209	228865.90	2159141.89
1210	228860.45	2159153.11
1211	228858.25	2159160.19
1212	228859.00	2159168.74
1213	228863.10	2159175.24

Номер точки	X	Y
1214	228874.20	2159179.96
1215	228888.80	2159184.52
1216	228894.57	2159182.54
1217	228898.80	2159181.22
1218	228902.50	2159181.80
1219	228911.05	2159188.02
1220	228919.80	2159191.97
1221	228926.25	2159191.40
1222	228930.40	2159189.62
1223	228933.18	2159184.90
1224	228934.23	2159182.98
1225	228936.00	2159182.54
1226	228938.25	2159185.94
1227	228941.08	2159190.21
1228	228945.15	2159196.41
1229	228950.35	2159201.28
1230	228958.60	2159206.86
1231	228983.05	2159213.34
1232	229001.75	2159215.85
1233	229022.54	2159218.50
1234	229048.90	2159217.76
1235	229066.90	2159213.50
1236	229078.91	2159210.54
1237	229085.45	2159209.21
1238	229091.95	2159209.80
1239	229105.10	2159214.22
1240	229114.70	2159218.21
1241	229126.00	2159223.67
1242	229141.50	2159234.73
1243	229157.85	2159249.87
1244	229165.85	2159260.95
1245	229173.08	2159276.38
1246	229173.97	2159281.25
1247	229177.35	2159287.59
1248	229183.70	2159294.23
1249	229195.80	2159301.31
1250	229203.70	2159304.69
1251	229218.05	2159306.47
1252	229261.05	2159314.72
1253	229294.45	2159321.88
1254	229305.80	2159331.42
1255	229341.55	2159374.94
1256	229380.30	2159435.75
1257	229395.20	2159456.00
1258	229410.15	2159471.50
1259	229432.05	2159485.78
1260	229461.35	2159496.12
1261	229486.55	2159466.43
1262	229503.98	2159450.67

Номер точки	X	Y
1263	229532.25	2159431.02
1264	229549.22	2159429.60
1265	229570.30	2159432.66
1266	229587.05	2159440.66

Номер точки	X	Y
1267	229595.88	2159448.02
1268	229606.70	2159455.99
УТ 1 (1)	235813.14	2158268.61

Площадь муниципального образования Тверской области сельское поселение «Хорошево» Ржевского района составляет 14548.84 га.».

*Приложение 6
к закону Тверской области
«О внесении изменений в закон Тверской области
«Об установлении границ муниципальных
образований, входящих в состав территории
муниципального образования Тверской области
«Ржевский район», и наделении их статусом
сельского поселения»*

«Приложение № 8

1. Описание границ

Описание границы между муниципальными образованиями Тверской области сельское поселение «Есинка» Ржевского района и сельское поселение «Хорошево» Ржевского района от узловой точки № УТ 1 до узловой точки № УТ 2

Граница между муниципальными образованиями Тверской области сельское поселение «Есинка» Ржевского района и сельское поселение «Хорошево» Ржевского района начинается от узловой точки № УТ 1, расположенной на стыке границ муниципальных образований Тверской области сельское поселение «Есинка» Ржевского района, сельское поселение «Хорошево» Ржевского района и сельское поселение «Чертолино» Ржевского района, с географическими координатами (далее – координаты) $56^{\circ}13'31''$ северной широты и $34^{\circ}05'30''$ восточной долготы.

От этой узловой точки граница проходит на северо-восток до точки № 33 с координатами $56^{\circ}13'55''$ северной широты и $34^{\circ}06'16''$ восточной долготы, далее на юго-восток до точки № 58 с координатами $56^{\circ}13'36''$ северной широты и $34^{\circ}07'16''$ восточной долготы, далее на северо-восток до точки № 72 с координатами $56^{\circ}13'58''$ северной широты и $34^{\circ}07'50''$ восточной долготы, далее на юго-восток до точки № 113 с координатами $56^{\circ}13'36''$ северной широты и $34^{\circ}08'29''$ восточной долготы, далее на северо-восток до узловой точки № УТ 2 с координатами $56^{\circ}14'12''$ северной широты и $34^{\circ}16'32''$ восточной долготы, находящейся на стыке границ муниципальных образований Тверской области сельское поселение «Есинка» Ржевского района, сельское поселение «Хорошево» Ржевского района и городской округ город Ржев.

Описание границы между муниципальным образованием Тверской области сельское поселение «Есинка» Ржевского района и муниципальным образованием Тверской области городской округ город Ржев от узловой точки № УТ 2 до узловой точки № УТ 3

Граница между муниципальным образованием Тверской области сельское поселение «Есинка» Ржевского района и муниципальным

образованием Тверской области городской округ город Ржев начинается от узловой точки № УТ 2, находящейся на стыке границ муниципальных образований Тверской области сельское поселение «Есинка» Ржевского района, сельское поселение «Хорошево» Ржевского района и городской округ город Ржев, с координатами $56^{\circ}14'12''$ северной широты и $34^{\circ}16'32''$ восточной долготы.

От этой узловой точки граница проходит на юго-восток до точки № 203 с координатами $56^{\circ}13'47''$ северной широты и $34^{\circ}16'36''$ восточной долготы, далее на юго-запад до точки № 234 с координатами $56^{\circ}13'49''$ северной широты и $34^{\circ}18'37''$ восточной долготы, далее на юго-восток до точки № 251 с координатами $56^{\circ}13'43''$ северной широты и $34^{\circ}18'59''$ восточной долготы, далее на северо-восток до точки № 338 с координатами $56^{\circ}14'03''$ северной широты и $34^{\circ}19'18''$ восточной долготы, далее на юго-восток до точки № 516 с координатами $56^{\circ}13'54''$ северной широты и $34^{\circ}20'46''$ восточной долготы, далее на северо-восток до точки № 532 с координатами $56^{\circ}14'04''$ северной широты и $34^{\circ}21'14''$ восточной долготы, далее на северо-восток до точки № 634 с координатами $56^{\circ}14'34''$ северной широты и $34^{\circ}22'37''$ восточной долготы, далее на северо-восток до точки № 640 с координатами $56^{\circ}14'35''$ северной широты и $34^{\circ}22'59''$ восточной долготы, далее на юго-восток до узловой точки № УТ 3 с координатами $56^{\circ}14'14''$ северной широты и $34^{\circ}23'53''$ восточной долготы, расположенной на стыке границ муниципальных образований Тверской области сельское поселение «Есинка» Ржевского района, сельское поселение «Успенское» Ржевского района и городской округ город Ржев.

**Описание границы между муниципальными образованиями
Тверской области сельское поселение «Есинка» Ржевского района и
сельское поселение «Успенское» Ржевского района
от узловой точки № УТ 3 до узловой точки № УТ 4**

Граница между муниципальными образованиями Тверской области сельское поселение «Есинка» Ржевского района и сельское поселение «Успенское» Ржевского района начинается от узловой точки № УТ 3, расположенной на стыке границ муниципальных образований Тверской области сельское поселение «Есинка» Ржевского района, сельское поселение «Успенское» Ржевского района и городской округ город Ржев, с координатами $56^{\circ}14'14''$ северной широты и $34^{\circ}23'53''$ восточной долготы.

От этой узловой точки граница проходит на северо-восток до точки № 656 с координатами $56^{\circ}14'15''$ северной широты и $34^{\circ}24'05''$ восточной долготы, далее на юго-восток до точки № 665 с координатами $56^{\circ}13'38''$ северной широты и $34^{\circ}26'24''$ восточной долготы, далее на юго-восток до узловой точки № УТ 4 с координатами $56^{\circ}13'17''$ северной широты и $34^{\circ}28'02''$ восточной долготы, находящейся на стыке границ муниципальных образований Тверской области сельское поселение «Есинка» Ржевского

района, сельское поселение «Успенское» Ржевского района и Зубцовский район.

Описание границы между муниципальным образованием Тверской области сельское поселение «Есинка» Ржевского района и муниципальным образованием Тверской области Зубцовский район от узловой точки № УТ 4 до узловой точки № УТ 5

Граница между муниципальным образованием Тверской области сельское поселение «Есинка» Ржевского района и муниципальным образованием Тверской области Зубцовский район начинается от узловой точки № УТ 4, расположенной на стыке границ муниципальных образований Тверской области сельское поселение «Есинка» Ржевского района, сельское поселение «Успенское» Ржевского района и Зубцовский район, с координатами $56^{\circ}13'17''$ северной широты и $34^{\circ}28'02''$ восточной долготы.

От этой узловой точки граница проходит на юго-запад до точки № 703 с координатами $56^{\circ}10'48''$ северной широты и $34^{\circ}26'36''$ восточной долготы, далее на юго-запад до точки № 707 с координатами $56^{\circ}10'30''$ северной широты и $34^{\circ}25'13''$ восточной долготы, далее на северо-запад до узловой точки № УТ 5 с координатами $56^{\circ}10'56''$ северной широты и $34^{\circ}23'05''$ восточной долготы, находящейся на стыке границ муниципальных образований Тверской области сельское поселение «Есинка» Ржевского района, сельское поселение «Медведево» Ржевского района и Зубцовский район.

Описание границы между муниципальными образованиями Тверской области сельское поселение «Есинка» Ржевского района и сельское поселение «Медведево» Ржевского района от узловой точки № УТ 5 до узловой точки № УТ 6

Граница между муниципальными образованиями Тверской области сельское поселение «Есинка» Ржевского района и сельское поселение «Медведево» Ржевского района начинается от узловой точки № УТ 5, расположенной на стыке границ муниципальных образований Тверской области сельское поселение «Есинка» Ржевского района, сельское поселение «Медведево» Ржевского района и Зубцовский район, с координатами $56^{\circ}10'56''$ северной широты и $34^{\circ}23'05''$ восточной долготы.

От этой узловой точки граница проходит на северо-запад до точки № 737 с координатами $56^{\circ}11'41''$ северной широты и $34^{\circ}20'30''$ восточной долготы, далее на юго-запад до точки № 742 с координатами $56^{\circ}11'11''$ северной широты и $34^{\circ}18'29''$ восточной долготы, далее на северо-запад до точки № 747 с координатами $56^{\circ}12'00''$ северной широты и $34^{\circ}18'10''$ восточной долготы, далее на юго-запад до точки № 750 с координатами $56^{\circ}11'54''$ северной широты и $34^{\circ}17'48''$ восточной долготы, далее на северо-

запад до точки № 756 с координатами 56°12'15" северной широты и 34°17'15" восточной долготы, далее на юго-запад до точки № 766 с координатами 56°11'57" северной широты и 34°15'12" восточной долготы, далее на северо-запад до точки № 770 с координатами 56°12'09" северной широты и 34°14'19" восточной долготы, далее на юго-запад до точки № 787 с координатами 56°11'08" северной широты и 34°11'44" восточной долготы, далее на северо-запад до точки № 791 с координатами 56°11'29" северной широты и 34°10'32" восточной долготы, далее на северо-восток до точки № 793 с координатами 56°12'08" северной широты и 34°10'47" восточной долготы, далее на северо-запад до точки № 794 с координатами 56°12'13" северной широты и 34°10'30" восточной долготы, далее на юго-запад до точки № 796 с координатами 56°11'44" северной широты и 34°09'38" восточной долготы, далее на северо-запад до точки № 797 с координатами 56°11'57" северной широты и 34°09'01" восточной долготы, далее на северо-восток до точки № 799 с координатами 56°12'39" северной широты и 34°09'20" восточной долготы, далее на северо-запад до точки № 806 с координатами 56°12'36" северной широты и 34°08'12" восточной долготы, далее на юго-запад до точки № 813 с координатами 56°11'38" северной широты и 34°07'32" восточной долготы, далее на северо-запад до точки № 817 с координатами 56°11'56" северной широты и 34°06'13" восточной долготы, далее на северо-восток до точки № 826 с координатами 56°13'00" северной широты и 34°06'48" восточной долготы, далее на северо-восток до точки № 830 с координатами 56°13'26" северной широты и 34°07'03" восточной долготы, далее на юго-восток до узловой точки № УТ 6 с координатами 56°13'21" северной широты и 34°05'46" восточной долготы, находящейся на стыке границ муниципальных образований Тверской области сельское поселение «Есинка» Ржевского района, сельское поселение «Медведево» Ржевского района и сельское поселение «Чертолино» Ржевского района.

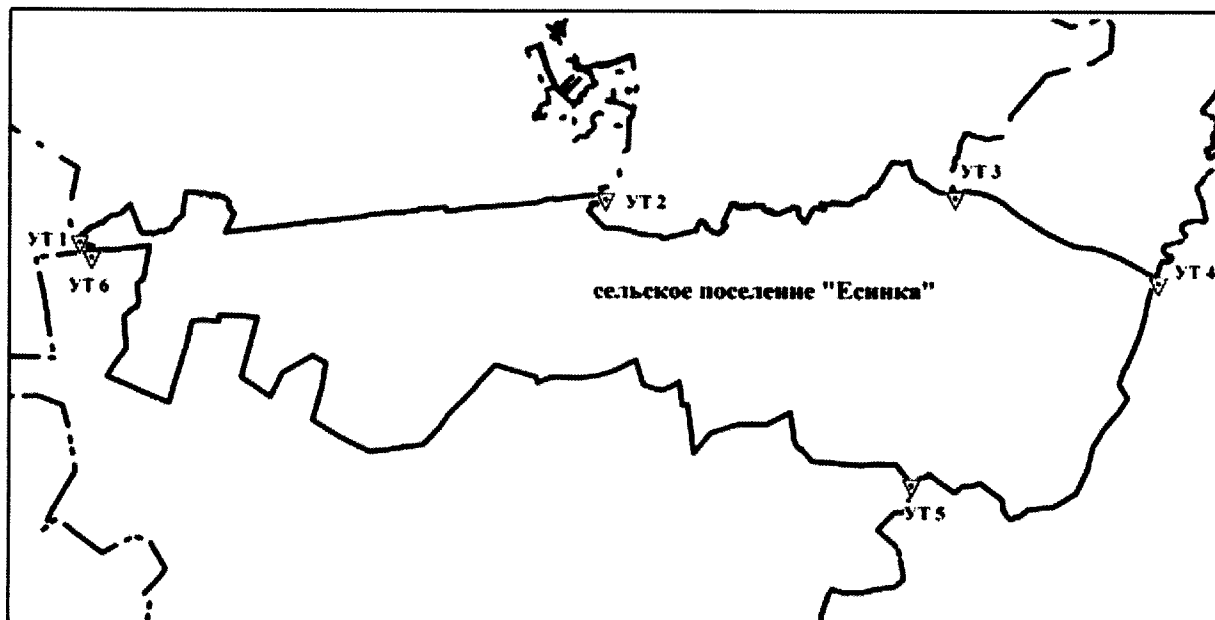
**Описание границы между муниципальными образованиями
Тверской области сельское поселение «Есинка» Ржевского района и
сельское поселение «Чертолино» Ржевского района
от узловой точки № УТ 6 до узловой точки № УТ 1**

Граница между муниципальными образованиями Тверской области сельское поселение «Есинка» Ржевского района и сельское поселение «Чертолино» Ржевского района начинается от узловой точки № УТ 6, расположенной на стыке границ муниципальных образований Тверской области сельское поселение «Есинка», сельское поселение «Медведево» Ржевского района и сельское поселение «Чертолино» Ржевского района, с координатами 56°13'21" северной широты и 34°05'46" восточной долготы.

От этой узловой точки граница проходит на северо-запад до точки № 841 с координатами 56°13'24" северной широты и 34°05'46" восточной долготы, далее на северо-восток до точки № 843 с координатами 56°13'24"

северной широты и $34^{\circ}05'52''$ восточной долготы, далее на северо-запад до узловой точки № УТ 1 с координатами $56^{\circ}13'31''$ северной широты и $34^{\circ}05'30''$ восточной долготы, находящейся на стыке границ муниципальных образований Тверской области сельское поселение «Есинка», сельское поселение «Хорошево» Ржевского района и сельское поселение «Чертолино» Ржевского района.

2. Схема границ муниципального образования Тверской области сельское поселение «Есинка» Ржевского района



Описание смежеств:

от УТ 1 до УТ 2 – граница с муниципальным образованием Тверской области сельское поселение «Хорошево» Ржевского района;

от УТ 2 до УТ 3 – граница с муниципальным образованием Тверской области городской округ город Ржев;

от УТ 3 до УТ 4 – граница с муниципальным образованием Тверской области сельское поселение «Успенское» Ржевского района;

от УТ 4 до УТ 5 – граница с муниципальным образованием Тверской области Зубцовский район;

от УТ 5 до УТ 6 – граница с муниципальным образованием Тверской области сельское поселение «Медведево» Ржевского района;

от УТ 6 до УТ 1 – граница с муниципальным образованием Тверской области сельское поселение «Чертолино» Ржевского района.

Условные обозначения:

— граница муниципального образования Тверской области сельское поселение «Есинка» Ржевского района

▽ УТ 1 – обозначение узловой точки границы муниципального образования Тверской области сельское поселение «Есинка» Ржевского района и ее номер

3. Схема прохождения границы между муниципальным образованием Тверской области сельское поселение «Есинка» Ржевского района и иными муниципальными образованиями

Схема прохождения границы между муниципальным образованием Тверской области сельское поселение «Есинка» Ржевского района и муниципальными образованиями Тверской области сельское поселение «Хорошево» Ржевского района, сельское поселение «Медведево» Ржевского района, сельское поселение «Чертолино» Ржевского района, городской округ город Ржев и Зубцовский район

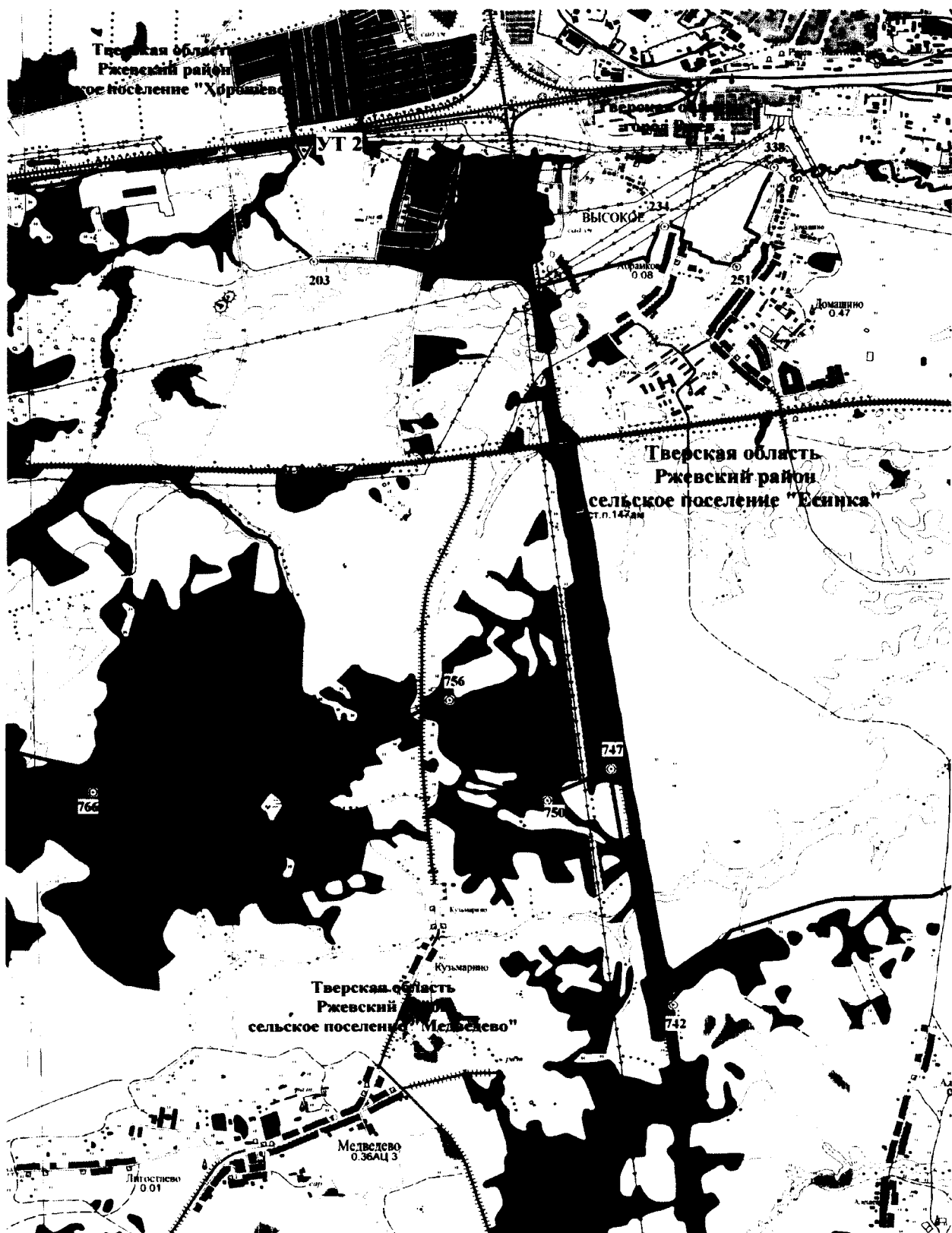


Масштаб 1:25000

Схема прохождения границы между муниципальным образованием Тверской области сельское поселение «Есинка» Ржевского района и муниципальными образованиями Тверской области сельское поселение «Хорошево» Ржевского района, сельское поселение «Медведево» Ржевского района, сельское поселение «Чертонино» Ржевского района, городской округ город Ржев и Zubцовский район

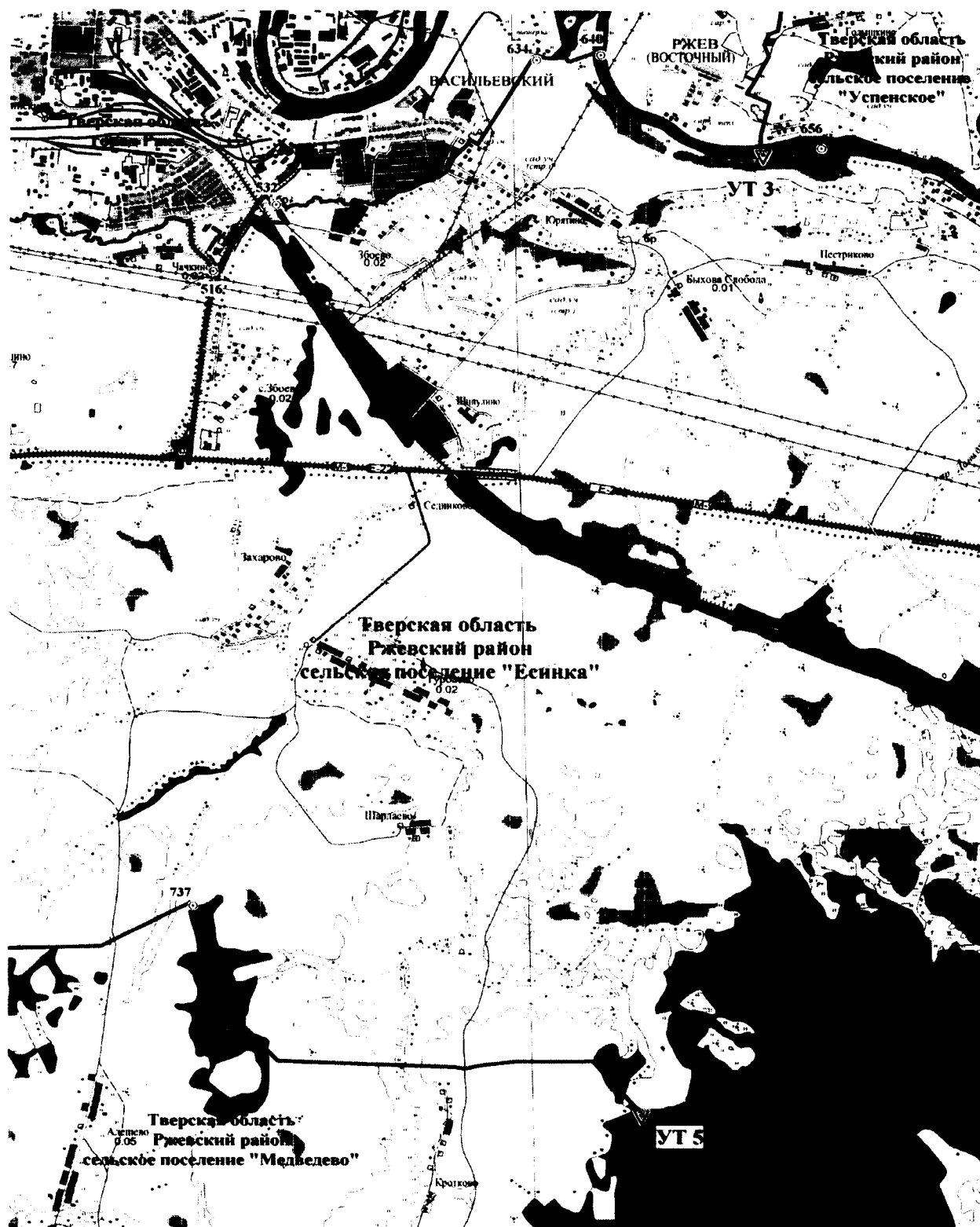


Схема прохождения границы между муниципальным образованием Тверской области сельское поселение «Есинка» Ржевского района и муниципальными образованиями Тверской области сельское поселение «Хорошево» Ржевского района, сельское поселение «Медведево» Ржевского района, сельское поселение «Чертонино» Ржевского района, городской округ город Ржев и Zubцовский район



Масштаб 1:25000

**Схема прохождения границы между муниципальным образованием
Тверской области сельское поселение «Есинка» Ржевского района и
муниципальными образованиями Тверской области сельское поселение
«Хорошево» Ржевского района, сельское поселение «Медведево» Ржевского
района, сельское поселение «Чертолино» Ржевского района, городской округ
город Ржев и Zubцовский район**



Масштаб 1:25000

Схема прохождения границы между муниципальным образованием Тверской области сельское поселение «Есинка» Ржевского района и муниципальными образованиями Тверской области сельское поселение «Хорошево» Ржевского района, сельское поселение «Медведево» Ржевского района, сельское поселение «Чертолино» Ржевского района, городской округ город Ржев и Zubцовский район



Масштаб 1:25000

**4. Координатное описание границ муниципального образования
Тверской области сельское поселение «Есинка» Ржевского района**

Система координат: МСК-69

Номер точки	X	Y
УТ 1 (1)	221727.70	2163807.13
2	221745.54	2163868.74
3	221746.40	2163892.82
4	221755.28	2163905.62
5	221796.70	2163932.32
6	221816.69	2163965.42
7	221829.82	2163969.59
8	221841.19	2163976.78
9	221842.24	2163999.67
10	221859.02	2164027.80
11	221856.49	2164069.09
12	221863.32	2164077.85
13	221876.60	2164055.90
14	221884.28	2164064.59
15	221963.06	2164153.72
16	222029.18	2164171.36
17	222037.31	2164205.36
18	222057.76	2164237.22
19	222060.77	2164270.88
20	222085.80	2164308.89
21	222093.26	2164346.63
22	222114.74	2164380.77
23	222141.88	2164458.12
24	222176.71	2164506.85
25	222124.64	2164502.80
26	221799.88	2164477.35
27	221799.55	2164497.96
28	221829.91	2164546.44
29	222180.89	2164576.24
30	222241.68	2164580.88
31	222349.33	2164587.58
32	222379.29	2164590.40
33	222464.53	2164599.10
34	222415.37	2164970.32
35	221835.85	2165201.63
36	221822.10	2165230.00
37	221808.20	2165238.94
38	221789.25	2165279.94
39	221787.50	2165305.01
40	221789.65	2165322.34
41	221793.85	2165342.80
42	221796.25	2165350.76

Номер точки	X	Y
43	221800.80	2165358.72
44	221805.80	2165366.88
45	221808.95	2165421.94
46	221806.40	2165425.12
47	221796.45	2165428.51
48	221791.85	2165430.50
49	221789.05	2165434.08
50	221787.05	2165446.82
51	221784.90	2165461.54
52	221784.10	2165474.09
53	221786.05	2165485.44
54	221793.25	2165512.67
55	221804.95	2165534.74
56	221834.20	2165586.03
57	221842.35	2165598.07
58	221849.75	2165622.34
59	221849.15	2165634.87
60	221839.20	2165684.83
61	221830.25	2165725.03
62	221830.8	2165729.21
63	221870.65	2165731.80
64	221883.35	2165850.13
65	222038.14	2165928.85
66	222192.61	2166109.07
67	222243.20	2166114.86
68	222405.25	2166130.09
69	222425.89	2166149.66
70	222447.65	2166172.49
71	222480.27	2166194.24
72	222520.55	2166209.46
73	222529.25	2166232.29
74	222533.60	2166317.09
75	222532.50	2166422.54
76	222524.80	2166435.50
77	222508.50	2166438.76
78	222444.30	2166432.25
79	222413.85	2166432.24
80	222406.25	2166438.76
81	222407.35	2166448.55
82	222420.40	2166460.52
83	222431.25	2166463.77
84	222511.75	2166475.74

Номер точки	X	Y
85	222535.66	2166497.47
86	222552.00	2166525.74
87	222566.10	2166583.36
88	222567.20	2166642.07
89	222567.20	2166723.61
90	222563.90	2166789.73
91	222553.05	2166801.69
92	222525.85	2166801.69
93	222507.35	2166809.30
94	222503.00	2166816.93
95	222507.35	2166835.39
96	222510.65	2166856.05
97	222503.00	2166863.66
98	222275.31	2166900.63
99	222274.95	2166972.80
100	222263.26	2166966.17
101	222248.67	2166938.56
102	222248.85	2166902.69
103	222222.46	2166908.04
104	222245.93	2166968.35
105	222198.82	2166991.73
106	222163.84	2166997.25
107	222108.95	2166999.50
108	222088.18	2166986.27
109	222072.69	2166952.16
110	222004.89	2166950.26
111	221964.10	2166942.73
112	221876.69	2166916.64
113	221828.42	2166887.21
114	221834.19	2166936.87
115	221834.43	2166938.86
116	221843.6	2167017.58
117	221823.75	2167019.88
118	221841.45	2167170.01
119	221870.55	2167418.22
120	221893.19	2167612.25
121	221899.15	2167663.52
122	221928.20	2167911.60
123	221957.55	2168163.53
124	221991.37	2168453.46
125	222005.11	2168570.42
126	222028.65	2168772.52
127	222043.70	2168770.90
128	222071.00	2169005.82
129	222056.10	2169007.54
130	222099.20	2169405.82
131	222129.89	2169657.70
132	222156.35	2169899.00
133	222176.99	2170060.40

Номер точки	X	Y
134	222198.55	2170056.17
135	222213.90	2170194.28
136	222224.75	2170300.11
137	222253.86	2170538.24
138	222269.47	2170682.70
139	222252.12	2170684.27
140	222265.22	2170826.87
141	222311.20	2171189.77
142	222328.07	2171187.83
143	222353.28	2171391.00
144	222335.00	2171393.12
145	222380.65	2171782.63
146	222288.90	2171791.67
147	222367.73	2172429.14
148	222375.5	2172428.32
149	222377.45	2172460.52
150	222402.45	2172872.41
151	222405.34	2172920.07
152	222418.32	2173133.52
153	222427.65	2173227.42
154	222440.25	2173353.82
155	222459.71	2173549.13
156	222473.00	2173682.46
157	222479.13	2173744.18
158	222555.05	2173966.01
159	222573.28	2174122.28
160	222545.48	2174125.58
161	222562.90	2174270.24
162	222571.63	2174342.68
163	222615.78	2174709.13
УТ 2 (164)	222669.96	2175158.83
165	222656.65	2175165.66
166	222634.65	2175151.67
167	222603.15	2175139.69
168	222569.70	2175119.20
169	222547.20	2175093.23
170	222533.22	2175078.25
171	222482.75	2175048.28
172	222452.75	2175034.28
173	222442.30	2175029.80
174	222434.85	2175024.03
175	222441.57	2175009.75
176	222453.9	2174995.95
177	222464.85	2174990.73
178	222473.45	2174974.53
179	222482.50	2174955.50
180	222472.95	2174936.46
181	222460.10	2174921.70
182	222425.80	2174914.56

Номер точки	X	Y
183	222409.15	2174916.95
184	222384.40	2174907.43
185	222347.25	2174890.76
186	222322.05	2174873.16
187	222297.75	2174852.69
188	222294.9	2174876.47
189	222282.05	2174889.34
190	222260.15	2174896.00
191	222239.63	2174912.66
192	222229.20	2174936.92
193	222214.90	2174946.93
194	222190.65	2174965.01
195	222158.25	2174993.09
196	222131.60	2175019.26
197	222113.52	2175030.78
198	222082.00	2175057.24
199	222056.55	2175083.70
200	222047.55	2175102.19
201	221999.10	2175153.65
202	221974.10	2175177.61
203	221954.60	2175196.10
204	221937.60	2175231.06
205	221933.20	2175267.42
206	221935.70	2175316.87
207	221935.20	2175378.31
208	221926.20	2175470.72
209	221922.50	2175501.13
210	221916.20	2175553.13
211	221916.69	2175567.23
212	221914.20	2175600.58
213	221905.30	2175684.79
214	221888.30	2175746.72
215	221868.80	2175804.66
216	221822.85	2175934.54
217	221799.90	2176034.15
218	221789.90	2176102.59
219	221789.10	2176135.87
220	221787.90	2176187.01
221	221786.40	2176268.42
222	221786.90	2176336.85
223	221770.60	2176437.65
224	221712.30	2176461.91
225	221726.65	2176522.80
226	221739.90	2176578.94
227	221833.20	2176945.65
228	221887.80	2177160.06
229	221862.57	2177184.34
230	221907.41	2177189.61
231	221935.66	2177200.54

Номер точки	X	Y
232	222035.12	2177243.48
233	222079.20	2177255.55
234	222100.29	2177275.89
235	222083.34	2177306.04
236	222085.50	2177325.46
237	222055.84	2177395.32
238	222047.85	2177400.50
239	222012.15	2177389.78
240	221988.05	2177382.79
241	221966.55	2177441.25
242	221933.85	2177433.22
243	221910.25	2177493.00
244	221903.63	2177492.60
245	221892.43	2177496.55
246	221886.17	2177513.45
247	221864.60	2177562.18
248	221847.20	2177560.30
249	221835.75	2177615.67
250	221824.32	2177671.05
251	221827.80	2177673.47
252	221829.39	2177684.14
253	221830.47	2177692.31
254	221835.57	2177693.11
255	221844.88	2177692.20
256	221849.76	2177693.67
257	221855.55	2177695.49
258	221860.54	2177699.23
259	221864.80	2177703.14
260	221863.05	2177705.99
261	221857.95	2177705.13
262	221855.85	2177706.74
263	221855.05	2177708.95
264	221852.50	2177711.98
265	221851.35	2177715.35
266	221851.35	2177718.26
267	221849.42	2177721.48
268	221850.44	2177724.54
269	221854.76	2177727.72
270	221858.65	2177727.45
271	221860.35	2177725.29
272	221864.60	2177723.51
273	221868.00	2177722.93
274	221871.20	2177726.39
275	221869.15	2177730.26
276	221869.35	2177733.31
277	221875.35	2177740.58
278	221876.50	2177744.77
279	221877.80	2177751.42
280	221884.20	2177757.82

Номер точки	X	Y
281	221893.10	2177758.34
282	221896.50	2177757.05
283	221902.00	2177757.57
284	221903.80	2177759.92
285	221903.80	2177765.67
286	221903.05	2177769.60
287	221904.10	2177772.74
288	221904.35	2177777.95
289	221908.00	2177779.00
290	221910.59	2177777.95
291	221914.95	2177777.17
292	221923.55	2177767.37
293	221927.60	2177766.41
294	221932.15	2177767.37
295	221936.8	2177773.42
296	221933.65	2177783.41
297	221935.75	2177788.22
298	221936.45	2177792.15
299	221942.45	2177797.57
300	221950.4	2177796.86
301	221954.45	2177796.76
302	221962.62	2177797.98
303	221968.85	2177800.92
304	221971.62	2177804.36
305	221972.30	2177811.76
306	221969.65	2177819.16
307	221960.74	2177822.00
308	221959.39	2177826.57
309	221962.57	2177829.29
310	221967.35	2177829.40
311	221972.90	2177829.09
312	221979.40	2177830.92
313	221979.00	2177836.70
314	221982.35	2177838.93
315	221986.10	2177837.61
316	221989.75	2177838.83
317	222000.85	2177842.71
318	222050.45	2177765.22
319	222081.30	2177779.91
320	222164.45	2177819.44
321	222295.00	2177872.09
322	222405.95	2177933.66
323	222409.00	2177935.53
324	222416.00	2177933.18
325	222419.35	2177935.71
326	222424.25	2177934.36
327	222428.35	2177934.94
328	222433.82	2177937.29
329	222444.20	2177935.13

Номер точки	X	Y
330	222446.55	2177933.77
331	222452.47	2177934.15
332	222452.15	2177942.26
333	222449.25	2177946.25
334	222443.95	2177948.48
335	222447.58	2177952.72
336	222453.83	2177954.73
337	222463.11	2177954.33
338	222472.39	2177957.36
339	222470.60	2177963.72
340	222470.25	2177969.05
341	222463.70	2177978.06
342	222462.71	2177983.38
343	222482.28	2178000.13
344	222484.30	2178004.97
345	222482.48	2178010.82
346	222470.58	2178019.30
347	222467.15	2178018.69
348	222462.71	2178021.11
349	222467.60	2178031.50
350	222466.34	2178034.83
351	222472.60	2178044.32
352	222469.77	2178051.18
353	222468.35	2178058.75
354	222463.32	2178063.48
355	222442.53	2178063.28
356	222444.75	2178070.34
357	222443.74	2178074.78
358	222436.48	2178077.40
359	222429.82	2178074.58
360	222428.01	2178067.11
361	222422.25	2178064.03
362	222411.40	2178064.80
363	222406.20	2178068.86
364	222396.13	2178072.56
365	222394.72	2178079.42
366	222401.17	2178088.50
367	222404.00	2178096.17
368	222405.41	2178106.66
369	222402.38	2178112.11
370	222396.53	2178110.90
371	222391.19	2178111.91
372	222379.68	2178119.17
373	222380.49	2178125.42
374	222387.76	2178124.62
375	222392.60	2178125.63
376	222393.61	2178132.69
377	222400.26	2178144.59
378	222400.35	2178154.76

Номер точки	X	Y
379	222403.80	2178164.57
380	222421.50	2178182.13
381	222420.14	2178191.40
382	222408.70	2178190.49
383	222399.30	2178186.83
384	222380.79	2178175.35
385	222373.20	2178175.10
386	222363.05	2178184.74
387	222370.10	2178207.17
388	222372.20	2178222.84
389	222381.30	2178229.86
390	222394.85	2178241.09
391	222400.85	2178239.77
392	222424.90	2178221.51
393	222429.82	2178221.00
394	222433.75	2178223.08
395	222433.50	2178230.38
396	222427.50	2178243.42
397	222410.80	2178255.17
398	222391.20	2178276.28
399	222385.50	2178286.72
400	222383.20	2178296.29
401	222381.78	2178298.62
402	222377.87	2178304.59
403	222384.20	2178314.85
404	222390.58	2178319.72
405	222403.90	2178333.84
406	222413.88	2178339.49
407	222421.35	2178341.71
408	222421.55	2178350.79
409	222419.73	2178357.45
410	222414.29	2178375.00
411	222410.66	2178388.93
412	222422.96	2178429.28
413	222431.64	2178436.74
414	222439.85	2178433.53
415	222449.19	2178434.32
416	222456.46	2178440.58
417	222454.44	2178447.03
418	222443.74	2178458.94
419	222442.33	2178471.65
420	222442.74	2178482.14
421	222433.45	2178489.60
422	222424.07	2178497.27
423	222414.59	2178494.85
424	222407.33	2178498.89
425	222401.88	2178510.18
426	222403.49	2178518.05
427	222413.98	2178524.71

Номер точки	X	Y
428	222426.09	2178545.69
429	222432.14	2178564.26
430	222432.14	2178576.16
431	222431.13	2178592.10
432	222437.59	2178598.96
433	222436.18	2178611.67
434	222435.37	2178620.95
435	222437.19	2178626.60
436	222428.85	2178641.98
437	222418.9	2178641.19
438	222415.65	2178641.22
439	222397.45	2178648.92
440	222376.50	2178648.04
441	222355.60	2178650.19
442	222339.50	2178649.57
443	222316.00	2178677.67
444	222316.95	2178701.61
445	222313.75	2178715.86
446	222321.15	2178725.69
447	222326.90	2178741.63
448	222328.15	2178760.08
449	222335.45	2178788.99
450	222328.95	2178806.77
451	222307.35	2178804.36
452	222299.60	2178799.09
453	222295.40	2178785.89
454	222274.95	2178792.83
455	222273.15	2178803.87
456	222273.75	2178805.15
457	222273.25	2178809.81
458	222271.30	2178817.73
459	222272.80	2178821.93
460	222285.30	2178830.38
461	222290.85	2178832.80
462	222291.00	2178843.54
463	222285.15	2178867.13
464	222280.95	2178871.09
465	222266.50	2178874.11
466	222261.80	2178863.90
467	222256.45	2178863.34
468	222251.95	2178865.36
469	222249.80	2178870.50
470	222250.45	2178877.16
471	222252.10	2178882.98
472	222248.80	2178888.05
473	222250.20	2178894.87
474	222253.30	2178900.52
475	222259.70	2178922.15
476	222263.00	2178934.73

Номер точки	X	Y
477	222263.50	2178942.37
478	222263.95	2178949.28
479	222262.20	2178962.37
480	222261.00	2178974.26
481	222263.30	2178999.56
482	222266.90	2179016.65
483	222276.75	2179035.26
484	222295.82	2179051.01
485	222303.70	2179057.94
486	222307.95	2179097.50
487	222326.65	2179143.92
488	222333.65	2179158.82
489	222342.15	2179202.21
490	222349.35	2179221.76
491	222369.90	2179250.26
492	222371.45	2179251.40
493	222378.20	2179254.32
494	222383.30	2179253.19
495	222396.10	2179258.26
496	222400.25	2179270.96
497	222405.55	2179288.54
498	222403.50	2179308.67
499	222378.80	2179360.59
500	222378.25	2179370.79
501	222382.60	2179387.15
502	222361.85	2179393.95
503	222349.50	2179395.59
504	222331.05	2179397.24
505	222307.70	2179394.70
506	222279.90	2179392.49
507	222258.20	2179393.38
508	222240.35	2179396.36
509	222212.40	2179408.84
510	222190.35	2179422.53
511	222160.35	2179449.01
512	222153.50	2179459.86
513	222138.30	2179470.41
514	222118.70	2179485.57
515	222093.70	2179497.20
516	222079.45	2179501.19
517	222066.82	2179530.32
518	222061.30	2179543.05
519	222057.52	2179561.52
520	222103.11	2179581.44
521	222188.61	2179617.92
522	222236.13	2179642.64
523	222276.39	2179665.10
524	222326.77	2179696.23
525	222383.20	2179733.64

Номер точки	X	Y
526	222376.00	2179737.57
527	222361.75	2179846.81
528	222347.30	2179957.13
529	222371.30	2179944.07
530	222491.25	2179878.81
531	222487.90	2179883.29
532	222481.16	2179887.29
533	222478.00	2179895.28
534	222472.55	2179904.54
535	222470.65	2179910.64
536	222474.25	2179917.77
537	222472.55	2179929.79
538	222466.85	2179936.31
539	222458.85	2179943.25
540	222449.80	2179950.40
541	222448.15	2179957.55
542	222450.45	2179963.02
543	222454.65	2179970.81
544	222458.85	2179981.96
545	222461.20	2179988.69
546	222462.25	2179998.16
547	222465.40	2180004.24
548	222466.00	2180011.83
549	222463.70	2180017.09
550	222458.40	2180026.45
551	222456.10	2180035.90
552	222458.00	2180046.42
553	222458.65	2180055.27
554	222455.50	2180061.77
555	222458.65	2180068.94
556	222463.70	2180072.73
557	222470.20	2180075.67
558	222476.73	2180082.19
559	222483.25	2180094.19
560	222485.81	2180101.56
561	222493.75	2180104.07
562	222501.75	2180109.55
563	222505.75	2180117.56
564	222507.05	2180128.27
565	222504.30	2180139.42
566	222500.30	2180147.20
567	222492.95	2180149.94
568	222480.08	2180151.01
569	222475.45	2180155.82
570	222475.70	2180165.29
571	222477.32	2180180.65
572	222481.59	2180193.48
573	222485.35	2180204.63
574	222482.60	2180222.51

Номер точки	X	Y
575	222478.59	2180231.78
576	222479.86	2180244.81
577	222484.60	2180256.08
578	222488.80	2180264.17
579	222485.92	2180281.38
580	222482.25	2180282.16
581	222478.33	2180280.59
582	222469.75	2180277.72
583	222462.45	2180282.42
584	222456.70	2180295.47
585	222457.75	2180310.84
586	222456.20	2180322.59
587	222457.75	2180326.50
588	222465.05	2180326.50
589	222475.23	2180334.59
590	222482.55	2180341.38
591	222482.55	2180351.27
592	222477.85	2180359.88
593	222475.50	2180374.49
594	222472.90	2180383.87
595	222466.35	2180401.36
596	222467.65	2180413.86
597	222453.30	2180429.26
598	222452.25	2180439.95
599	222450.95	2180459.25
600	222451.50	2180467.59
601	222455.90	2180474.11
602	222462.70	2180475.16
603	222466.35	2180469.41
604	222470.25	2180469.18
605	222476.25	2180478.54
606	222475.75	2180487.93
607	222473.40	2180494.98
608	222459.45	2180502.93
609	222458.90	2180510.74
610	222466.20	2180523.26
611	222516.25	2180552.85
612	222546.60	2180610.90
613	222602.00	2180731.57
614	222614.70	2180763.93
615	222614.95	2180776.08
616	222616.33	2180787.50
617	222615.80	2180795.58
618	222605.00	2180826.45
619	222646.20	2180884.06
620	222700.30	2180909.92
621	222720.20	2180919.54
622	222726.40	2180922.71
623	222731.20	2180926.72

Номер точки	X	Y
624	222748.10	2180942.48
625	222768.05	2180963.53
626	222775.65	2180971.13
627	222779.55	2180975.04
628	222804.35	2180999.66
629	222828.00	2181017.13
630	222842.60	2181025.56
631	222812.70	2181064.80
632	222823.55	2181072.70
633	222859.8	2181097.61
634	223361.25	2181410.63
635	223346.35	2181498.64
636	223347.29	2181594.65
637	223323.75	2181607.94
638	223324.93	2181626.20
639	223367.28	2181745.68
640	223379.75	2181780.92
641	223254.40	2181798.37
642	223188.55	2181823.72
643	223135.35	2181845.21
644	223053.25	2181888.93
645	222993.00	2181954.09
646	222959.80	2182011.86
647	222925.35	2182096.68
648	222887.25	2182171.67
649	222818.40	2182240.51
650	222767.95	2182310.58
651	222728.60	2182396.63
652	222708.95	2182480.22
653	222705.25	2182562.59
УТ 3 (654)	222711.53	2182697.91
655	222719.15	2182801.86
656	222737.40	2183036.42
657	222711.10	2183285.14
658	222640.30	2183497.45
659	222531.05	2183748.21
660	222387.45	2183924.12
661	222192.00	2184183.85
662	221880.45	2184689.32
663	221670.00	2185110.05
664	221609.85	2185246.66
665	221552.45	2185413.31
666	221538.80	2185612.77
667	221516.95	2185763.03
668	221481.40	2185902.39
669	221388.45	2186145.55
670	221287.35	2186380.51
671	221115.15	2186711.12
672	220929.30	2187022.58

Номер точки	X	Y
УТ 4 (673)	220894.59	2187086.13
674	220866.78	2187069.80
675	220830.80	2187038.18
676	220823.86	2187036.61
677	220812.16	2187066.65
678	220755.23	2187048.13
679	220724.34	2187038.08
680	220669.42	2187020.22
681	220620.84	2187004.42
682	220582.26	2186991.45
683	220487.21	2186963.59
684	220474.45	2186959.86
685	220472.25	2186959.20
686	220399.56	2186937.90
687	220345.28	2186927.03
688	220081.79	2186868.36
689	220081.93	2186868.13
690	219895.60	2186826.15
691	219865.63	2186814.89
692	219594.94	2186721.36
693	218981.31	2186459.90
694	218993.19	2186442.00
695	218963.75	2186426.51
696	218633.25	2186311.61
697	218341.22	2186505.39
698	218040.57	2186317.00
699	217962.80	2186235.82
700	217711.15	2186020.92
701	217283.17	2185751.99
702	216845.90	2185652.88
703	216312.85	2185408.52
704	216030.46	2184915.84
705	215972.08	2184370.67
706	215833.88	2184208.63
707	215766.99	2183973.90
708	215966.22	2183830.69
709	216179.34	2183816.91
710	216534.09	2183329.07
711	216482.65	2183197.01
712	216453.62	2182950.09
713	216323.91	2182787.16
714	216327.14	2182782.56
715	216328.58	2182780.52
716	216411.46	2182662.66
717	216441.00	2182620.64
718	216576.07	2182428.53
719	216729.12	2182226.41
720	216687.55	2182204.20
721	216594.51	2181948.24

Номер точки	X	Y
УТ 5 (722)	216596.4	2181784.98
723	216918.87	2181530.89
724	216918.85	2181435.35
725	216930.30	2181083.20
726	216913.15	2180883.58
727	216895.60	2180788.88
728	216906.50	2180737.11
729	216935.45	2180361.92
730	216985.90	2179713.02
731	217202.75	2179536.22
732	217263.76	2179477.74
733	217255.26	2179435.69
734	217284.95	2179399.90
735	217444.24	2179328.27
736	217730.60	2179289.55
737	218024.50	2179245.37
738	217762.00	2178719.26
739	217764.85	2178143.24
740	217743.60	2178040.84
741	217587.30	2177525.71
742	217145.32	2177152.61
743	217826.30	2177067.82
744	218185.00	2177022.28
745	218169.50	2176903.30
746	218219.20	2176896.97
747	218670.50	2176841.02
748	218576.72	2176690.90
749	218526.83	2176559.96
750	218484.10	2176456.77
751	218505.13	2176376.12
752	218537.93	2176250.31
753	218597.46	2176062.32
754	218661.89	2176036.19
755	218763.15	2176001.73
756	219140.60	2175899.86
757	218971.61	2175568.51
758	218886.73	2175384.80
759	218827.43	2175190.09
760	218800.76	2175105.89
761	218793.26	2175052.35
762	218786.60	2175004.79
763	218741.57	2174683.30
764	218766.49	2174123.75
765	218707.39	2173937.52
766	218634.94	2173772.79
767	218769.42	2173741.28
768	218823.72	2173535.07
769	218876.64	2173355.35
770	219024.74	2172870.65

Номер точки	X	Y
771	219020.11	2172862.71
772	218955.33	2172797.96
773	218896.53	2172746.60
774	218798.90	2172658.89
775	218653.07	2172518.87
776	218496.46	2172399.90
777	218465.03	2172364.69
778	218194.40	2172091.32
779	217956.57	2171855.62
780	217884.02	2171802.37
781	217663.78	2171643.53
782	217325.32	2171316.71
783	217287.89	2171002.44
784	217245.42	2170712.27
785	217214.82	2170533.28
786	217204.45	2170433.38
787	217173.09	2170161.02
788	217412.07	2169667.38
789	217534.03	2169431.10
790	217735.58	2169102.18
791	217843.77	2168926.89
792	218548.38	2169136.32
793	219062.25	2169208.92
794	219212.81	2168925.30
795	218846.09	2168271.81
796	218331.09	2168015.85
797	218747.31	2167383.93
798	219495.99	2167588.52
799	220024.94	2167733.72
800	220037.39	2167555.67
801	220049.49	2167402.87
802	220055.02	2167268.38
803	220067.71	2167112.52
804	220060.68	2166905.00
805	219928.43	2166901.32
806	219963.70	2166549.38
807	219734.35	2166287.76
808	219551.18	2166234.68
809	219313.89	2166169.12
810	219209.82	2166131.65

Номер точки	X	Y
811	218796.65	2165997.39
812	218503.16	2165912.05
813	218198.16	2165828.81
814	218407.67	2165316.45
815	218597.92	2164871.61
816	218639.67	2164767.01
817	218759.96	2164475.66
818	219059.28	2164671.85
819	219359.01	2164897.69
820	219620.24	2164871.67
821	220042.78	2164844.61
822	220114.51	2164940.58
823	220154.20	2164969.04
824	220184.29	2165020.11
825	220187.28	2165037.40
826	220221.56	2165128.23
827	220353.85	2165169.92
828	220727.96	2165130.45
829	220822.10	2165264.77
830	221531.24	2165393.77
831	221510.21	2165194.16
832	221467.36	2164810.02
833	221466.05	2164797.38
834	221433.50	2164547.30
835	221427.15	2164498.62
836	221453.95	2164495.52
837	221449.80	2164458.88
838	221443.95	2164407.67
839	221420.23	2164199.37
УТ 6 (840)	221406.10	2164071.92
841	221497.65	2164062.55
842	221501.46	2164097.03
843	221510.08	2164174.96
844	221543.55	2164077.03
845	221569.85	2164018.56
846	221597.82	2163958.42
847	221631.75	2163911.83
848	221685.15	2163853.38
УТ 1 (1)	221727.70	2163807.13

Площадь муниципального образования Тверской области сельское поселение «Есинка» Ржевского района составляет 9602,75 га.»

*Приложение 7
к закону Тверской области
«О внесении изменений в закон Тверской области
«Об установлении границ муниципальных
образований, входящих в состав территории
муниципального образования Тверской области
«Ржевский район», и наделении их статусом
сельского поселения»*

«Приложение № 9

1. Описание границ

Описание границы между муниципальными образованиями Тверской области сельское поселение «Чертолино» Ржевского района и сельское поселение «Итомля» Ржевского района от узловой точки № УТ 1 до узловой точки № УТ 2

Граница между муниципальными образованиями Тверской области сельское поселение «Чертолино» Ржевского района и сельское поселение «Итомля» Ржевского района начинается от узловой точки № УТ 1, расположенной на стыке границ муниципальных образований Тверской области сельское поселение «Чертолино» Ржевского района, сельское поселение «Итомля» Ржевского района и Оленинский район, с географическими координатами (далее — координаты) $56^{\circ}26'23''$ северной широты и $33^{\circ}45'18''$ восточной долготы.

От этой узловой точки граница проходит на юго-восток до точки № 15 с координатами $56^{\circ}25'48''$ северной широты и $33^{\circ}46'16''$ восточной долготы, далее на северо-восток до точки № 25 с координатами $56^{\circ}26'07''$ северной широты и $33^{\circ}47'17''$ восточной долготы, далее на юго-восток до точки № 61 с координатами $56^{\circ}25'01''$ северной широты и $33^{\circ}48'38''$ восточной долготы, далее на юго-восток до точки № 72 с координатами $56^{\circ}24'54''$ северной широты и $33^{\circ}49'20''$ восточной долготы, далее на северо-восток до узловой точки № УТ 2 с координатами $56^{\circ}24'57''$ северной широты и $33^{\circ}49'29''$ восточной долготы, находящейся на стыке границ муниципальных образований Тверской области сельское поселение «Чертолино» Ржевского района, сельское поселение «Итомля» Ржевского района и сельское поселение «Победа» Ржевского района.

Описание границы между муниципальными образованиями Тверской области сельское поселение «Чертолино» Ржевского района и сельское поселение «Победа» Ржевского района от узловой точки № УТ 2 до узловой точки № УТ 3

Граница между муниципальными образованиями Тверской области сельское поселение «Чертолино» Ржевского района и сельское поселение «Победа» Ржевского района начинается от узловой точки № УТ 2,

находящейся на стыке границ муниципальных образований Тверской области сельское поселение «Чертолино» Ржевского района, сельское поселение «Победа» Ржевского района и сельское поселение «Итомля» Ржевского района, с координатами 56°24'57" северной широты и 33°49'29" восточной долготы.

От этой узловой точки граница проходит на юго-восток до точки № 77 с координатами 56°24'44" северной широты и 33°49'38" восточной долготы, далее на юго-запад до точки № 80 с координатами 56°24'27" северной широты и 33°49'28" восточной долготы, далее на юго-восток до точки № 100 с координатами 56°23'41" северной широты и 33°51'58" восточной долготы, далее на юго-запад до точки № 106 с координатами 56°23'35" северной широты и 33°51'43" восточной долготы, далее на юго-восток до точки № 115 с координатами 56°23'19" северной широты и 33°52'02" восточной долготы, далее на северо-восток до точки № 126 с координатами 56°23'38" северной широты и 33°52'52" восточной долготы, далее на юго-восток до точки № 149 с координатами 56°21'36" северной широты и 33°55'21" восточной долготы, далее на юго-восток до точки № 160 с координатами 56°20'52" северной широты и 33°55'54" восточной долготы, далее на северо-восток до точки № 184 с координатами 56°21'17" северной широты и 33°58'32" восточной долготы, далее на юго-восток до узловой точки № УТ 3 с координатами 56°21'03" северной широты и 33°59'51" восточной долготы, расположенной на стыке границ муниципальных образований Тверской области сельское поселение «Чертолино» Ржевского района, сельское поселение «Победа» Ржевского района и сельское поселение «Хорошево» Ржевского района.

**Описание границы между муниципальными образованиями
Тверской области сельское поселение «Чертолино» Ржевского района и
сельское поселение «Хорошево» Ржевского района
от узловой точки № УТ 3 до узловой точки № УТ 4**

Граница между муниципальными образованиями Тверской области сельское поселение «Чертолино» Ржевского района и сельское поселение «Хорошево» Ржевского района начинается от узловой точки № УТ 3, расположенной на стыке границ муниципальных образований Тверской области сельское поселение «Чертолино» Ржевского района, сельское поселение «Победа» Ржевского района и сельское поселение «Хорошево» Ржевского района, с координатами 56°21'03" северной широты и 33°59'51" восточной долготы.

От этой узловой точки граница проходит на юго-запад до точки № 212 с координатами 56°19'11" северной широты и 33°59'23" восточной долготы, далее на юго-восток до точки № 227 с координатами 56°17'46" северной широты и 34°01'15" восточной долготы, далее на юго-запад до точки № 509 с координатами 56°16'31" северной широты и 33°59'38" восточной долготы, далее на северо-запад до точки № 568 с координатами 56°16'33" северной широты и 33°57'30" восточной долготы, далее на юго-запад до точки № 626 с

координатами 56°15'45" северной широты и 33°57'04" восточной долготы, далее на северо-запад до точки № 673 с координатами 56°16'11" северной широты и 33°56'23" восточной долготы, далее на юго-запад до точки № 701 с координатами 56°15'44" северной широты и 33°55'59" восточной долготы, далее на юго-восток до точки № 708 с координатами 56°14'48" северной широты и 33°57'04" восточной долготы, далее на юго-запад до точки № 712 с координатами 56°14'30" северной широты и 33°56'59" восточной долготы, далее на северо-восток до точки № 981 с координатами 56°14'48" северной широты и 33°58'59" восточной долготы, далее на юго-запад до точки № 985 с координатами 56°14'31" северной широты и 33°59'01" восточной долготы, далее на юго-восток до точки № 994 с координатами 56°14'26" северной широты и 34°00'48" восточной долготы, далее на северо-запад до точки № 996 с координатами 56°14'53" северной широты и 34°00'44" восточной долготы, далее на северо-восток до точки № 1008 с координатами 56°15'12" северной широты и 34°02'41" восточной долготы, далее на юго-восток до точки № 1023 с координатами 56°14'18" северной широты и 34°05'30" восточной долготы, далее на юго-запад до точки № 1030 с координатами 56°13'46" северной широты и 34°05'20" восточной долготы, далее на юго-восток до узловой точки № УТ 4 с координатами 56°13'31" северной широты и 34°05'30", находящейся на стыке границ муниципальных образований Тверской области сельское поселение «Чертолино» Ржевского района, сельское поселение «Хорошево» Ржевского района и сельское поселение «Есинка» Ржевского района.

**Описание границы между муниципальными образованиями
Тверской области сельское поселение «Чертолино» Ржевского района и
сельское поселение «Есинка» Ржевского района
от узловой точки № УТ 4 до узловой точки № УТ 5**

Граница между муниципальными образованиями Тверской области сельское поселение «Чертолино» Ржевского района и сельское поселение «Есинка» Ржевского района начинается от узловой точки № УТ 4, расположенной на стыке границ муниципальных образований Тверской области сельское поселение «Чертолино» Ржевского района, сельское поселение «Хорошево» Ржевского района и сельское поселение «Есинка» Ржевского района, с координатами 56°13'31" северной широты и 34°05'30" восточной долготы.

От этой узловой точки граница проходит на юго-восток до точки № 1040 с координатами 56°13'24" северной широты и 34°05'52" восточной долготы, далее на юго-запад до точки № 1042 с координатами 56°13'24" северной широты и 34°05'46" восточной долготы, далее на юго-восток до узловой точки № УТ 5 с координатами 56°13'21" северной широты и 34°05'46" восточной долготы, находящейся на стыке границ муниципальных образований Тверской области сельское поселение «Чертолино» Ржевского

района, сельское поселение «Есинка» Ржевского района и сельское поселение «Медведево» Ржевского района.

**Описание границы между муниципальными образованиями
Тверской области сельское поселение «Чертолино» Ржевского района и
сельское поселение «Медведево» Ржевского района
от узловой точки № УТ 5 до узловой точки № УТ 6**

Граница между муниципальными образованиями Тверской области сельское поселение «Чертолино» Ржевского района и сельское поселение «Медведево» Ржевского района начинается от узловой точки № УТ 5, расположенной на стыке границ муниципальных образований Тверской области сельское поселение «Чертолино» Ржевского района, сельское поселение «Есинка» Ржевского района и сельское поселение «Медведево» Ржевского района, с координатами 56°13'21" северной широты и 34°05'46" восточной долготы.

От этой узловой точки граница проходит на юго-запад до точки № 1050 с координатами 56°13'15" северной широты и 34°04'40" восточной долготы, далее на юго-восток до точки № 1060 с координатами 56°12'07" северной широты и 34°05'05" восточной долготы, далее на северо-запад до точки № 1065 с координатами 56°12'08" северной широты и 34°02'48" восточной долготы, далее на юго-восток до точки № 1076 с координатами 56°10'50" северной широты и 34°05'36" восточной долготы, далее на юго-запад до точки № 1078 с координатами 56°10'09" северной широты и 34°04'57" восточной долготы, далее на северо-восток до точки № 1080 с координатами 56°10'16" северной широты и 34°05'15" восточной долготы, далее на юго-восток до точки № 1086 с координатами 56°09'44" северной широты и 34°07'33" восточной долготы, далее на юго-запад до точки № 1091 с координатами 56°09'02" северной широты и 34°07'10" восточной долготы, далее на юго-восток до точки № 1101 с координатами 56°07'55" северной широты и 34°07'30" восточной долготы, далее на юго-запад до точки № 1110 с координатами 56°07'42" северной широты и 34°05'54" восточной долготы, далее на юго-запад до точки № 1117 с координатами 56°07'22" северной широты и 34°05'00" восточной долготы, далее на северо-запад до точки № 1167 с координатами 56°07'23" северной широты и 34°03'43" восточной долготы, далее на северо-запад до точки № 1174 с координатами 56°07'49" северной широты и 34°03'07" восточной долготы, далее на юго-запад до точки № 1267 с координатами 56°07'18" северной широты и 33°59'22" восточной долготы, далее на северо-запад до точки № 1273 с координатами 56°07'41" северной широты и 33°59'00" восточной долготы, далее на северо-восток до точки № 1284 с координатами 56°09'01" северной широты и 34°00'37" восточной долготы, далее на северо-запад до точки № 1458 с координатами 56°10'09" северной широты и 33°58'13" восточной долготы, далее на юго-запад до точки № 1535 с координатами 56°09'25" северной широты и 33°57'10" восточной долготы, далее на юго-восток до точки

№ 1536 с координатами 56°09'18" северной широты и 33°57'20" восточной долготы, далее на юго-запад до узловой точки № УТ 6 с координатами 56°08'49" северной широты и 33°55'29" восточной долготы, находящейся на стыке границ муниципальных образований Тверской области сельское поселение «Чертолино» Ржевского района, сельское поселение «Медведево» Ржевского района и Оленинский район.

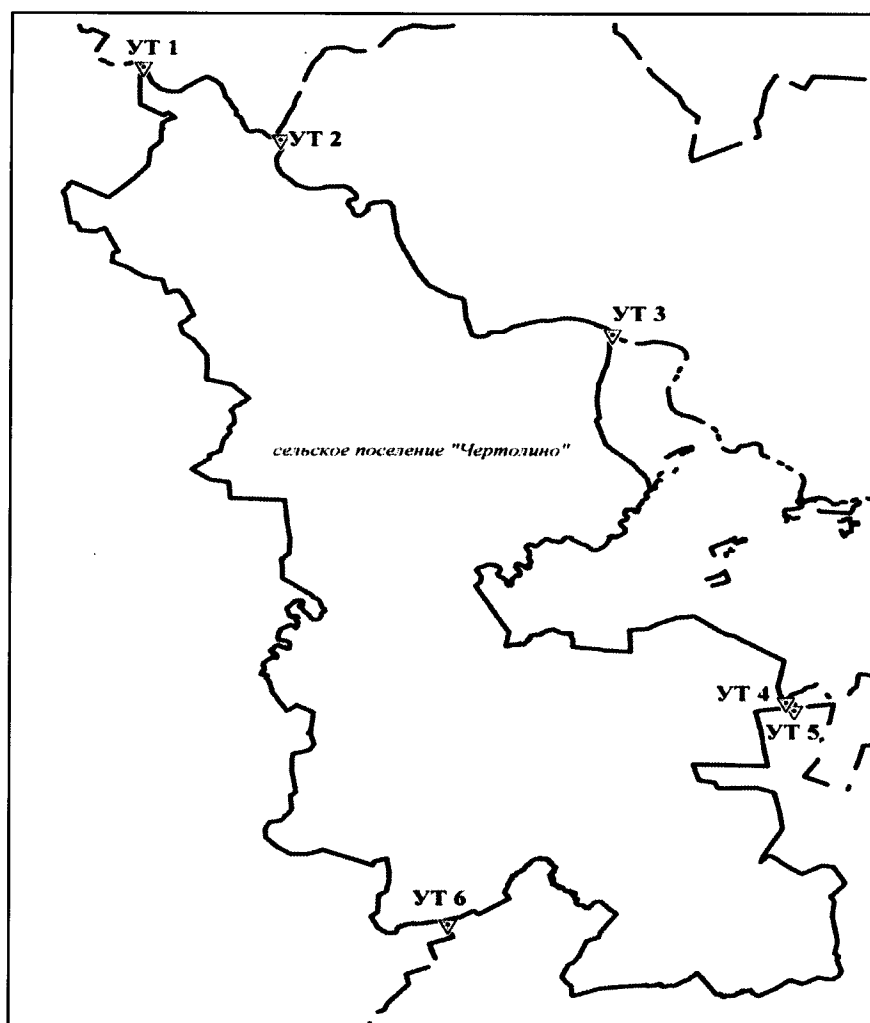
Описание границы между муниципальным образованием Тверской области сельское поселение «Чертолино» Ржевского района и муниципальным образованием Тверской области Оленинский район от узловой точки № УТ 6 до узловой точки № УТ 1

Граница между муниципальным образованием Тверской области сельское поселение «Чертолино» Ржевского района и муниципальным образованием Тверской области Оленинский район начинается от узловой точки № УТ 6, расположенной на стыке границ муниципальных образований Тверской области сельское поселение «Чертолино» Ржевского района, сельское поселение «Медведево» Ржевского района и Оленинский район, с координатами 56°08'49" северной широты и 33°55'29" восточной долготы.

От этой узловой точки граница проходит на юго-запад до точки № 1547 с координатами 56°08'38" северной широты и 33°53'28" восточной долготы, далее на северо-восток до точки № 1558 с координатами 56°10'04" северной широты и 33°53'40" восточной долготы, далее на северо-запад до точки № 1566 с координатами 56°10'27" северной широты и 33°49'56" восточной долготы, далее на северо-восток до точки № 1590 с координатами 56°13'04" северной широты и 33°51'17" восточной долготы, далее на северо-запад до точки № 1648 с координатами 56°13'51" северной широты и 33°49'38" восточной долготы, далее на северо-восток до точки № 1817 с координатами 56°14'23" северной широты и 33°50'28" восточной долготы, далее на северо-запад до точки № 1870 с координатами 56°14'47" северной широты и 33°50'14" восточной долготы, далее на северо-восток до точки № 1913 с координатами 56°14'51" северной широты и 33°50'41" восточной долготы, далее на север до точки № 2015 с координатами 56°15'22" северной широты и 33°50'42" восточной долготы, далее на юго-восток до точки № 2119 с координатами 56°15'13" северной широты и 33°51'27" восточной долготы, далее на северо-запад до точки № 2146 с координатами 56°15'50" северной широты и 33°50'12" восточной долготы, далее на север до точки № 2168 с координатами 56°17'25" северной широты и 33°50'11" восточной долготы, далее на запад до точки № 2170 с координатами 56°17'26" северной широты и 33°48'30" восточной долготы, далее на северо-запад до точки № 2171 с координатами 56°17'46" северной широты и 33°48'27" восточной долготы, далее на северо-запад до точки № 2178 с координатами 56°18'01" северной широты и 33°47'18" восточной долготы, далее на северо-восток до точки № 2218 с координатами 56°19'28" северной широты и 33°48'55" восточной долготы, далее на северо-запад до точки № 2222 с координатами 56°19'52"

северной широты и $33^{\circ}47'40''$ восточной долготы, далее на северо-запад до точки № 2233 с координатами $56^{\circ}21'02''$ северной широты и $33^{\circ}46'52''$ восточной долготы, далее на северо-восток до точки № 2261 с координатами $56^{\circ}21'12''$ северной широты и $33^{\circ}47'12''$ восточной долготы, далее на северо-запад до точки № 2295 с координатами $56^{\circ}22'15''$ северной широты и $33^{\circ}44'38''$ восточной долготы, далее на северо-запад до точки № 2302 с координатами $56^{\circ}22'57''$ северной широты и $33^{\circ}44'23''$ восточной долготы, далее на северо-запад до точки № 2314 с координатами $56^{\circ}23'03''$ северной широты и $33^{\circ}43'19''$ восточной долготы, далее на север до точки № 2319 с координатами $56^{\circ}23'53''$ северной широты и $33^{\circ}43'19''$ восточной долготы, далее на юго-восток до точки № 2320 с координатами $56^{\circ}23'35''$ северной широты и $33^{\circ}44'28''$ восточной долготы, далее на северо-восток до точки № 2332 с координатами $56^{\circ}25'18''$ северной широты и $33^{\circ}46'21''$ восточной долготы, далее на северо-запад до точки № 2339 с координатами $56^{\circ}25'32''$ северной широты и $33^{\circ}45'20''$ восточной долготы, далее на север до узловой точки № УТ 1 с координатами $56^{\circ}26'23''$ северной широты и $33^{\circ}45'18''$ восточной долготы, находящейся на стыке границ муниципальных образований Тверской области сельское поселение «Чертолино» Ржевского района, сельское поселение «Итомля» Ржевского района и Оленинский район.

2. Схема границ муниципального образования Тверской области сельское поселение «Чертолино» Ржевского района



Описание смежеств:

от УТ 1 до УТ 2 – граница с муниципальным образованием Тверской области сельское поселение «Итомля» Ржевского района;

от УТ 2 до УТ 3 – граница с муниципальным образованием Тверской области сельское поселение «Победа» Ржевского района;

от УТ 3 до УТ 4 – граница с муниципальным образованием Тверской области сельское поселение «Хорошево» Ржевского района;

от УТ 4 до УТ 5 – граница с муниципальным образованием Тверской области сельское поселение «Есинка» Ржевского района;

от УТ 5 до УТ 6 – граница с муниципальным образованием Тверской области сельское поселение «Медведево» Ржевского района;

от УТ 6 до УТ 1 – граница с муниципальным образованием Тверской области Ленинский район.

Условные обозначения:

— - граница муниципального образования Тверской области сельское поселение «Чертолино» Ржевского района

▽ УТ 1- обозначение узловой точки границы муниципального образования Тверской области сельское поселение «Чертолино» Ржевского района и ее номер

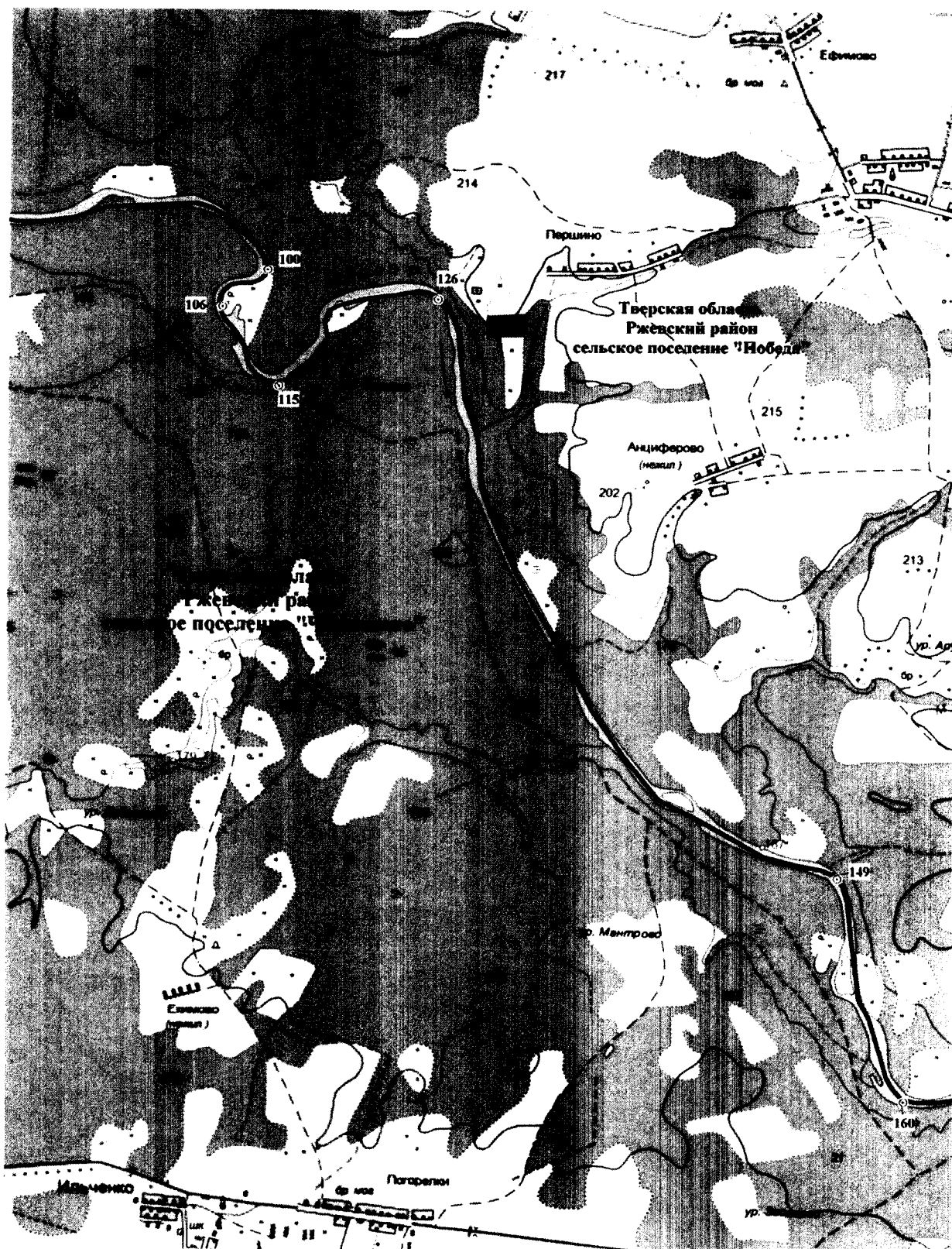
3. Схема прохождения границы между муниципальным образованием Тверской области сельское поселение «Чертолино» Ржевского района и иными муниципальными образованиями

Схема прохождения границы между муниципальным образованием Тверской области сельское поселение «Чертолино» Ржевского района и муниципальными образованиями Тверской области сельское поселение «Итомля» Ржевского района, сельское поселение «Победа» Ржевского района, сельское поселение «Хорошево» Ржевского района и Оленинский район



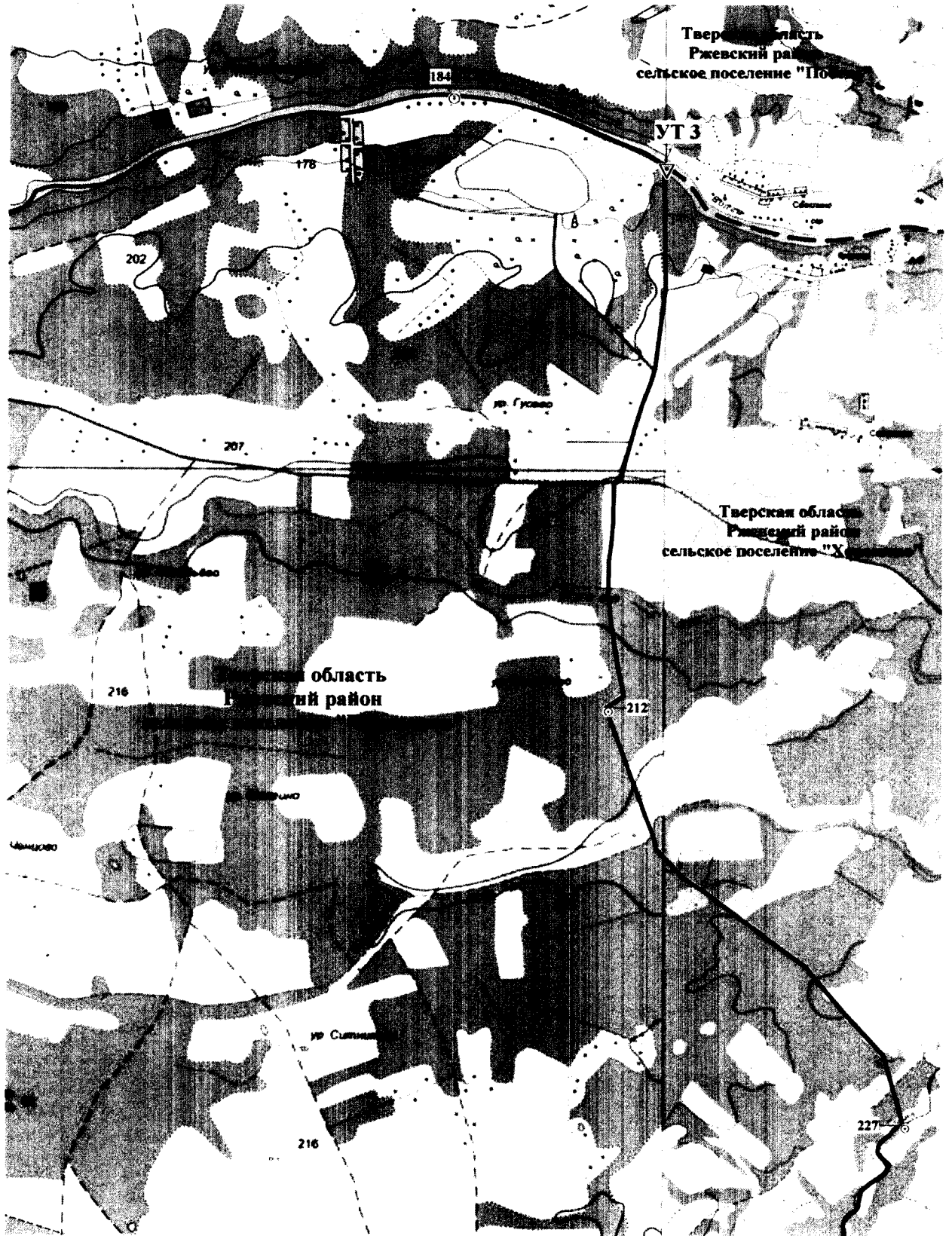
Масштаб 1:25000

Схема прохождения границы между муниципальным образованием Тверской области сельское поселение «Чертолино» Ржевского района и муниципальными образованиями Тверской области сельское поселение «Итомля» Ржевского района, сельское поселение «Победа» Ржевского района, сельское поселение «Хорошево» Ржевского района и Оленинский район



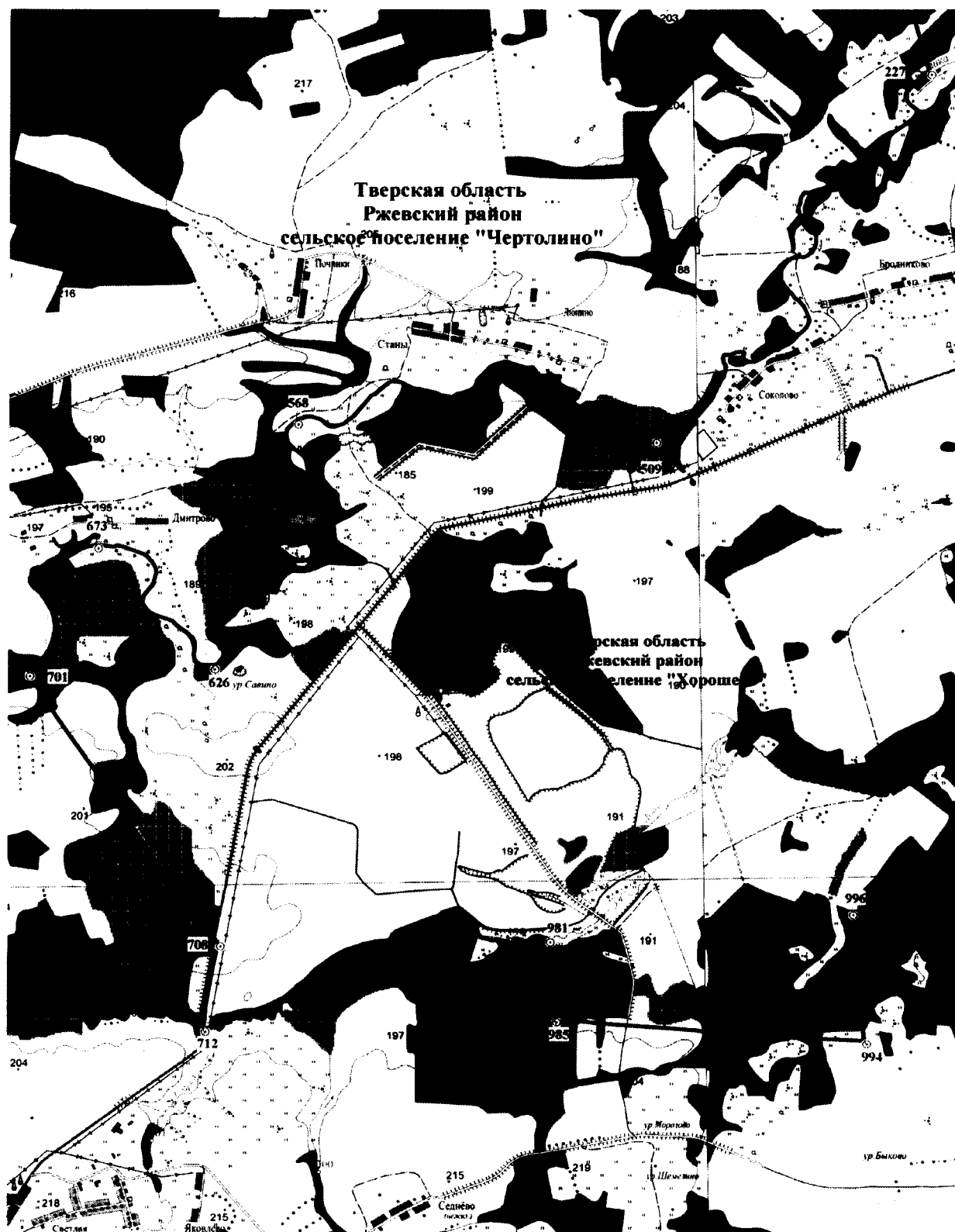
Масштаб 1:25000

Схема прохождения границы между муниципальным образованием Тверской области сельское поселение «Чертолино» Ржевского района и муниципальными образованиями Тверской области сельское поселение «Итомля» Ржевского района, сельское поселение «Победа» Ржевского района, сельское поселение «Хорошево» Ржевского района и Оленинский район



Масштаб 1:25000

Схема прохождения границы между муниципальным образованием Тверской области сельское поселение «Чертолино» Ржевского района и муниципальными образованиями Тверской области сельское поселение «Итомля» Ржевского района, сельское поселение «Победа» Ржевского района, сельское поселение «Хорошево» Ржевского района и Оленинский район




Масштаб 1:25000

Схема прохождения границы между муниципальным образованием Тверской области сельское поселение «Чертолино» Ржевского района и муниципальными образованиями Тверской области сельское поселение «Итомля» Ржевского района, сельское поселение «Победа» Ржевского района, сельское поселение «Хорошево» Ржевского района и Оленинский район



Масштаб 1:25000

Схема прохождения границы между муниципальным образованием Тверской области сельское поселение «Чертолино» Ржевского района и муниципальными образованиями Тверской области сельское поселение «Итомля» Ржевского района, сельское поселение «Победа» Ржевского района, сельское поселение «Хорошево» Ржевского района и Оленинский район



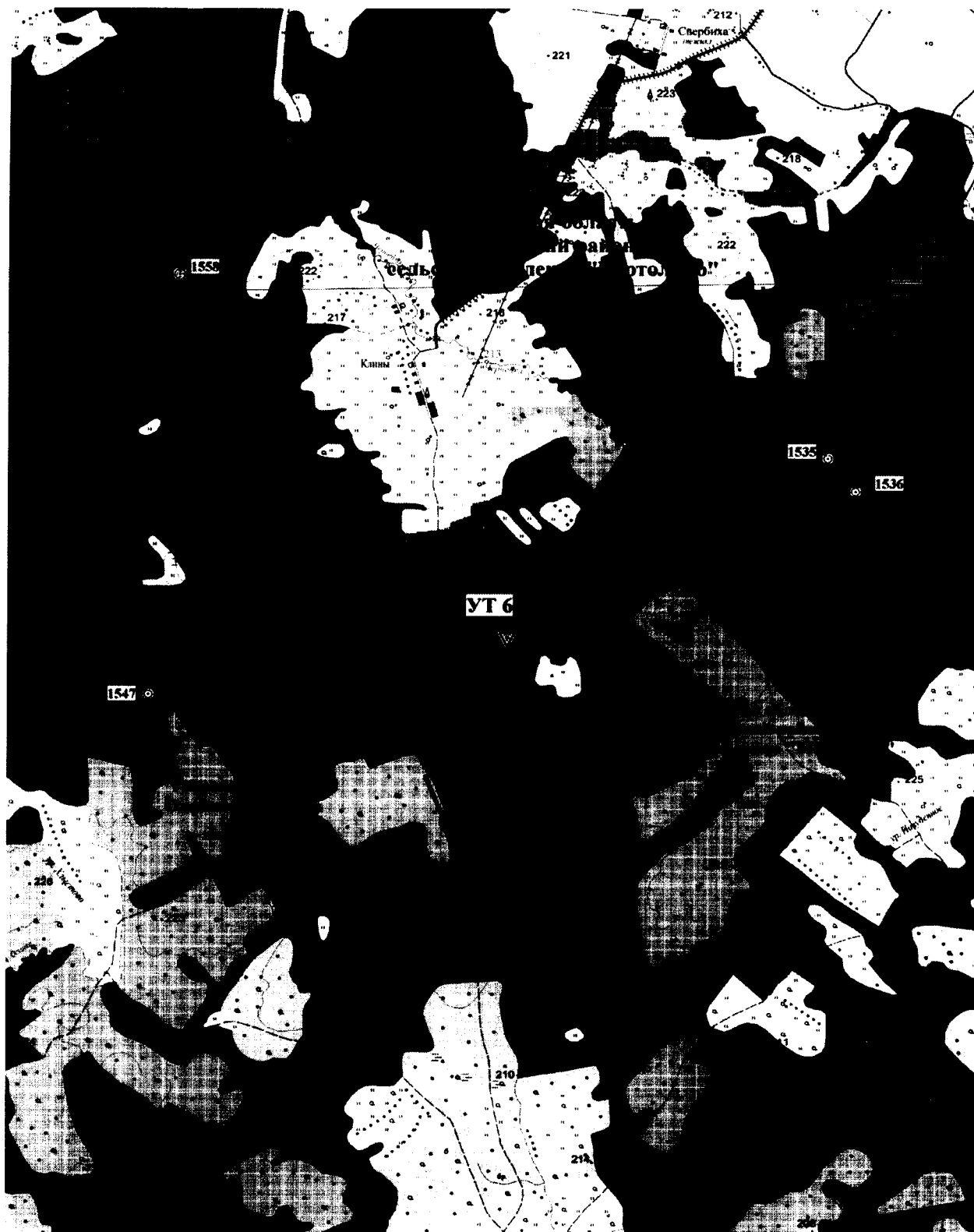
Масштаб 1:25000

Схема прохождения границы между муниципальным образованием Тверской области сельское поселение «Чертолино» Ржевского района и муниципальными образованиями Тверской области сельское поселение «Итомля» Ржевского района, сельское поселение «Победа» Ржевского района, сельское поселение «Хорошево» Ржевского района и Оленинский район



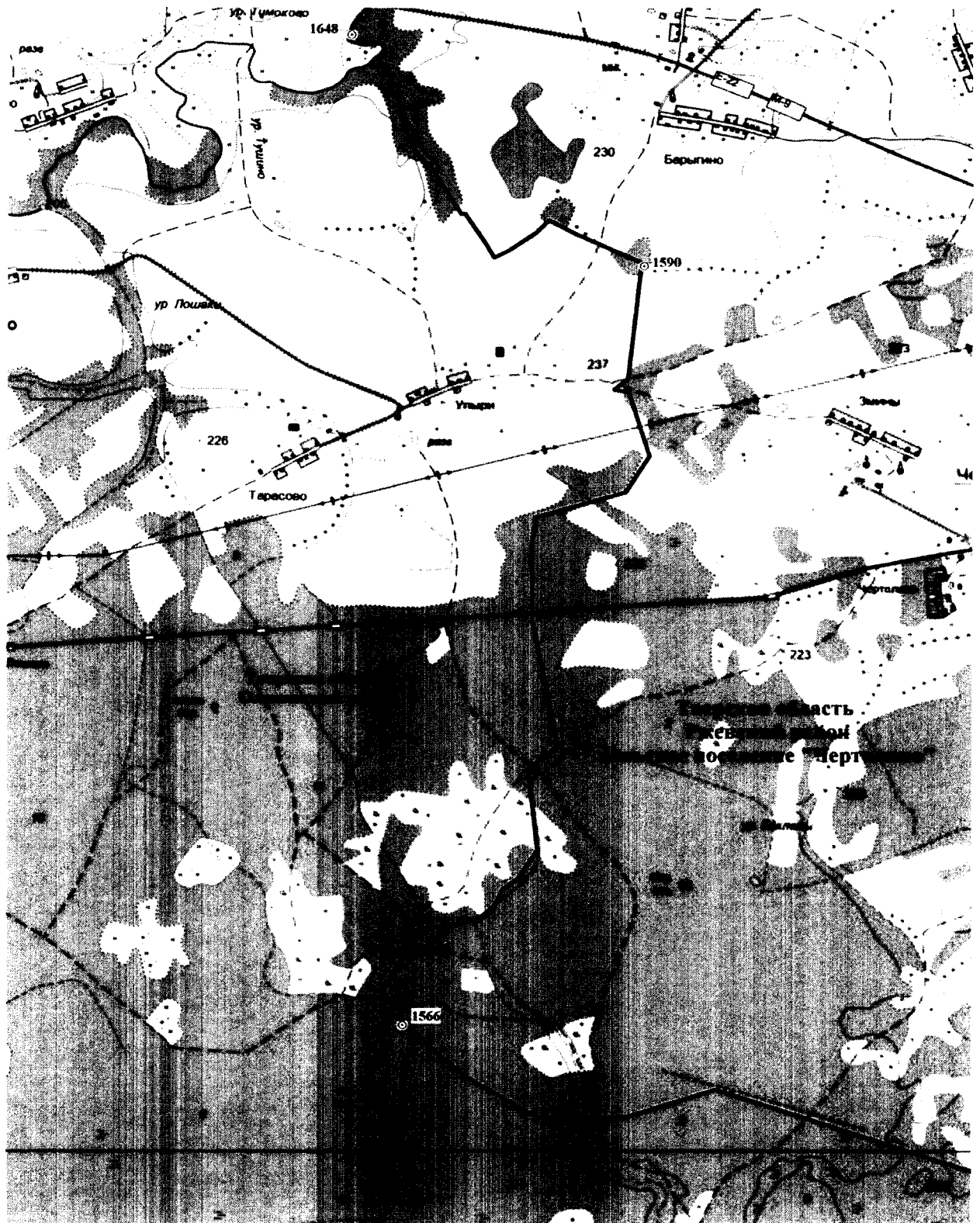
Масштаб 1:25000

Схема прохождения границы между муниципальным образованием Тверской области сельское поселение «Чертолино» Ржевского района и муниципальными образованиями Тверской области сельское поселение «Итомля» Ржевского района, сельское поселение «Победа» Ржевского района, сельское поселение «Хорошево» Ржевского района и Оленинский район



Масштаб 1:25000

Схема прохождения границы между муниципальным образованием Тверской области сельское поселение «Чертолино» Ржевского района и муниципальными образованиями Тверской области сельское поселение «Итомя» Ржевского района, сельское поселение «Победа» Ржевского района, сельское поселение «Хорошево» Ржевского района и Оленинский район



Масштаб 1:25000

*Схема прохождения границы между муниципальным образованием
Тверской области сельское поселение «Чертолино» Ржевского района и
муниципальными образованиями Тверской области сельское поселение
«Итомля» Ржевского района, сельское поселение «Победа» Ржевского района,
сельское поселение «Хорошево» Ржевского района и Оленинский район*



Масштаб 1:25000

Схема прохождения границы между муниципальным образованием Тверской области сельское поселение «Чертолино» Ржевского района и муниципальными образованиями Тверской области сельское поселение «Итомля» Ржевского района, сельское поселение «Победа» Ржевского района, сельское поселение «Хорошево» Ржевского района и Оленинский район



Масштаб 1:25000

Схема прохождения границы между муниципальным образованием Тверской области сельское поселение «Чертолино» Ржевского района и муниципальными образованиями Тверской области сельское поселение «Итомля» Ржевского района, сельское поселение «Победа» Ржевского района, сельское поселение «Хорошево» Ржевского района и Оленинский район



Масштаб 1:25000

**4. Координатное описание границ муниципального образования
Тверской области сельское поселение «Чертолино» Ржевского района**

Система координат: МСК-69

Номер точки	X	Y
УТ 1 (1)	246068.62	2143397.79
2	246047.95	2143439.26
3	245955.40	2143496.26
4	245847.00	2143556.05
5	245735.80	2143619.59
6	245661.00	2143642.00
7	245577.80	2143659.77
8	245513.35	2143687.79
9	245349.40	2143756.88
10	245258.10	2143840.81
11	245156.80	2143957.38
12	245083.55	2144028.65
13	245038.20	2144133.22
14	244982.25	2144306.43
15	244965.60	2144491.58
16	244973.60	2144602.82
17	245000.90	2144690.08
18	245101.55	2144805.99
19	245176.85	2144901.90
20	245238.80	2145006.47
21	245325.40	2145115.05
22	245408.69	2145246.93
23	245472.95	2145353.59
24	245514.20	2145415.73
25	245536.90	2145486.83
26	245536.90	2145542.40
27	245495.05	2145608.13
28	245463.42	2145670.27
29	245435.30	2145745.56
30	245400.05	2145783.80
31	245303.25	2145883.59
32	245252.40	2145932.95
33	245200.00	2145971.09
34	245041.40	2146031.66
35	244888.05	2146064.57
36	244790.05	2146093.73
37	244745.20	2146125.89
38	244694.30	2146187.96
39	244586.60	2146244.80
40	244475.10	2146288.17
41	244424.23	2146316.60
42	244333.77	2146383.89
43	244296.35	2146425.77

Номер точки	X	Y
44	244243.95	2146446.69
45	244180.40	2146431.76
46	244144.45	2146425.77
47	244107.05	2146435.49
48	244067.40	2146467.66
49	244022.55	2146511.77
50	243997.84	2146553.65
51	243961.23	2146591.79
52	243889.35	2146629.18
53	243831.75	2146640.40
54	243799.60	2146636.66
55	243762.20	2146644.88
56	243689.65	2146681.54
57	243558.70	2146742.85
58	243493.65	2146781.73
59	243459.95	2146831.09
60	243437.49	2146878.98
61	243435.30	2146934.30
62	243456.20	2146993.37
63	243478.65	2147053.95
64	243477.15	2147131.71
65	243463.70	2147207.25
66	243433.80	2147283.53
67	243392.65	2147337.39
68	243339.50	2147367.29
69	243295.40	2147415.15
70	243243.75	2147488.44
71	243216.85	2147548.26
72	243203.35	2147595.38
73	243218.35	2147643.99
74	243262.45	2147707.55
УТ 2 (75)	243293.90	2147755.34
76	243209.55	2147775.48
77	242897.70	2147902.73
78	242759.65	2147886.69
79	242491.55	2147741.57
80	242380.00	2147713.57
81	242169.80	2147733.15
82	242038.00	2147759.86
83	241868.75	2147852.46
84	241733.40	2147968.21
85	241630.05	2148116.00
86	241416.95	2148316.79

Номер точки	X	Y
87	241295.85	2148594.57
88	241249.30	2148764.29
89	241247.31	2148939.29
90	241267.20	2149118.28
91	241333.80	2149317.32
92	241339.78	2149634.53
93	241347.76	2149850.98
94	241314.95	2149948.42
95	241263.35	2150028.87
96	241164.85	2150121.35
97	241080.25	2150199.90
98	241006.64	2150246.64
99	240939.35	2150257.41
100	240881.65	2150255.42
101	240852.20	2150221.81
102	240833.30	2150172.08
103	240834.30	2150103.46
104	240822.32	2150046.78
105	240782.55	2150001.04
106	240713.90	2149983.14
107	240648.25	2149994.08
108	240609.45	2150009.00
109	240535.80	2150071.64
110	240490.37	2150099.38
111	240438.65	2150124.24
112	240326.20	2150144.12
113	240265.78	2150185.52
114	240222.00	2150242.20
115	240209.03	2150311.81
116	240224.95	2150387.38
117	240287.65	2150457.97
118	240397.10	2150577.30
119	240456.80	2150621.05
120	240498.98	2150619.51
121	240591.50	2150605.60
122	240654.15	2150637.42
123	240685.00	2150701.06
124	240724.80	2150860.18
125	240739.75	2151016.27
126	240764.60	2151175.36
127	240755.85	2151226.72
128	240731.95	2151277.44
129	240684.24	2151325.19
130	240594.65	2151376.88
131	240492.40	2151408.65
132	240272.90	2151424.56
133	240065.25	2151442.44
134	239930.90	2151487.19

Номер точки	X	Y
135	239806.05	2151517.01
136	239517.58	2151528.94
137	239393.80	2151567.65
138	238973.45	2151730.63
139	238524.85	2151963.88
140	238096.40	2152171.18
141	237803.85	2152353.92
142	237522.55	2152559.16
143	237393.15	2152795.31
144	237286.25	2152963.98
145	237153.50	2153174.42
146	237098.95	2153360.76
147	237062.55	2153524.37
148	237026.15	2153606.17
149	236957.95	2153651.62
150	236848.80	2153678.90
151	236630.50	2153697.07
152	236435.00	2153715.25
153	236230.35	2153733.44
154	236107.55	2153792.51
155	235841.50	2153860.68
156	235732.35	2153887.95
157	235661.90	2153924.31
158	235598.20	2153974.3
159	235570.95	2154062.93
160	235568.65	2154178.82
161	235586.88	2154312.9
162	235620.95	2154412.87
163	235666.45	2154453.78
164	235718.75	2154481.06
165	235739.20	2154535.60
166	235752.85	2154594.67
167	235743.75	2154744.64
168	235752.85	2154869.64
169	235780.10	2154971.88
170	235859.67	2155083.23
171	235939.05	2155209.56
172	235977.70	2155311.82
173	236025.45	2155489.06
174	236059.55	2155632.22
175	236107.30	2155768.56
176	236155.06	2155948.08
177	236189.20	2156142.12
178	236173.26	2156330.73
179	236189.20	2156426.16
180	236218.75	2156560.24
181	236250.55	2156657.95
182	236260.80	2156711.34

Номер точки	X	Y
183	236271.05	2156764.76
184	236283.68	2156917.43
185	236278.45	2156995.77
186	236253.10	2157193.34
187	236222.70	2157363.89
188	236158.50	2157568.23
189	236074.00	2157764.11
190	235964.86	2157984.62
191	235887.10	2158158.56
УТ 3 (192)	235813.14	2158268.61
193	235023.57	2158263.39
194	234528.50	2158190.79
195	234433.85	2158162.09
196	234371.63	2158138.67
197	234293.65	2158105.78
198	234165.85	2158065.20
199	233928.20	2157999.07
200	233839.50	2157975.02
201	233794.26	2157930.64
202	233662.75	2157924.68
203	233574.05	2157921.68
204	233420.65	2157906.64
205	233325.90	2157891.62
206	233210.10	2157887.10
207	233146.15	2157886.35
208	233097.29	2157884.11
209	232970.21	2157890.87
210	232625.80	2157932.95
211	232460.35	2157964.52
212	232385.15	2157854.79
213	231700.18	2158078.00
214	231554.77	2158128.56
215	231552.50	2158129.21
216	231487.27	2158139.52
217	231309.75	2158296.02
218	231171.09	2158468.05
219	231119.74	2158529.52
220	231019.88	2158649.35
221	230863.15	2158837.88
222	230716.50	2159018.53
223	230665.79	2159054.01
224	230403.25	2159255.30
225	230143.40	2159472.28
226	229714.40	2159579.08
227	229702.20	2159580.13
228	229697.45	2159563.76
229	229687.05	2159544.54
230	229675.55	2159526.53

Номер точки	X	Y
231	229660.65	2159514.68
232	229643.45	2159500.77
233	229606.70	2159455.99
234	229595.88	2159448.02
235	229587.05	2159440.66
236	229570.30	2159432.66
237	229549.22	2159429.60
238	229532.25	2159431.02
239	229503.98	2159450.67
240	229486.55	2159466.43
241	229461.35	2159496.12
242	229432.05	2159485.78
243	229410.15	2159471.50
244	229395.20	2159456.00
245	229380.30	2159435.75
246	229341.55	2159374.94
247	229305.80	2159331.42
248	229294.45	2159321.88
249	229261.05	2159314.72
250	229218.05	2159306.47
251	229203.70	2159304.69
252	229195.80	2159301.31
253	229183.70	2159294.23
254	229177.35	2159287.59
255	229173.97	2159281.25
256	229173.08	2159276.38
257	229165.85	2159260.95
258	229157.85	2159249.87
259	229141.50	2159234.73
260	229126.00	2159223.67
261	229114.70	2159218.21
262	229105.10	2159214.22
263	229091.95	2159209.80
264	229085.45	2159209.21
265	229078.91	2159210.54
266	229066.90	2159213.50
267	229048.90	2159217.76
268	229022.54	2159218.50
269	229001.75	2159215.85
270	228983.05	2159213.34
271	228958.60	2159206.86
272	228950.35	2159201.28
273	228945.15	2159196.41
274	228941.08	2159190.21
275	228938.25	2159185.94
276	228936.00	2159182.54
277	228934.23	2159182.98
278	228933.18	2159184.90

Номер точки	X	Y
279	228930.40	2159189.62
280	228926.25	2159191.40
281	228919.80	2159191.97
282	228911.05	2159188.02
283	228902.50	2159181.80
284	228898.80	2159181.22
285	228894.57	2159182.54
286	228888.80	2159184.52
287	228874.20	2159179.96
288	228863.10	2159175.24
289	228859.00	2159168.74
290	228858.25	2159160.19
291	228860.45	2159153.11
292	228865.90	2159141.89
293	228874.65	2159128.32
294	228875.80	2159123.31
295	228874.05	2159117.57
296	228871.10	2159110.93
297	228870.20	2159104.72
298	228872.50	2159099.12
299	228883.40	2159086.43
300	228893.15	2159079.94
301	228917.35	2159070.21
302	228946.80	2159060.56
303	228958.30	2159052.31
304	228969.85	2159038.43
305	228973.35	2159021.63
306	228972.20	2159012.17
307	228968.65	2159003.33
308	228965.40	2158974.42
309	228967.50	2158947.63
310	228968.95	2158937.02
311	228967.80	2158920.21
312	228961.50	2158902.96
313	228953.55	2158890.86
314	228950.15	2158889.24
315	228945.75	2158889.37
316	228940.28	2158891.16
317	228935.09	2158888.81
318	228929.95	2158882.16
319	228928.90	2158870.66
320	228927.00	2158865.79
321	228923.90	2158861.67
322	228922.85	2158857.38
323	228926.10	2158845.74
324	228929.80	2158841.76
325	228935.38	2158839.10
326	228943.21	2158832.50

Номер точки	X	Y
327	228953.10	2158823.22
328	228957.55	2158815.69
329	228956.95	2158805.50
330	228949.15	2158795.49
331	228929.65	2158783.29
332	228911.80	2158777.84
333	228889.73	2158776.06
334	228873.65	2158768.68
335	228868.15	2158765.30
336	228859.15	2158763.08
337	228841.25	2158768.23
338	228819.20	2158772.37
339	228790.45	2158778.27
340	228779.35	2158781.66
341	228758.10	2158791.70
342	228737.75	2158804.68
343	228718.90	2158820.31
344	228705.65	2158833.44
345	228702.82	2158840.08
346	228701.78	2158842.29
347	228701.95	2158847.60
348	228702.36	2158852.91
349	228700.75	2158856.59
350	228697.65	2158861.02
351	228691.60	2158862.64
352	228672.95	2158865.89
353	228645.25	2158865.15
354	228632.55	2158862.67
355	228618.90	2158857.63
356	228589.75	2158839.49
357	228573.95	2158829.47
358	228564.85	2158818.10
359	228555.85	2158804.53
360	228550.25	2158792.30
361	228548.75	2158782.26
362	228550.70	2158771.36
363	228552.30	2158761.02
364	228551.45	2158755.61
365	228549.25	2158748.68
366	228546.30	2158745.29
367	228545.00	2158741.15
368	228545.00	2158737.41
369	228547.25	2158734.02
370	228549.20	2158731.43
371	228549.90	2158728.76
372	228548.65	2158723.76
373	228545.10	2158717.48
374	228537.05	2158706.76

Номер точки	X	Y
375	228532.10	2158701.53
376	228531.60	2158698.80
377	228534.60	2158695.06
378	228537.00	2158692.56
379	228537.70	2158690.35
380	228537.00	2158688.21
381	228530.80	2158682.01
382	228514.57	2158663.38
383	228508.70	2158655.41
384	228495.85	2158641.11
385	228482.25	2158631.52
386	228474.31	2158628.15
387	228467.31	2158626.94
388	228435.85	2158630.35
389	228421.87	2158633.14
390	228408.30	2158639.63
391	228392.95	2158644.07
392	228390.00	2158645.24
393	228387.75	2158648.78
394	228383.75	2158655.42
395	228365.30	2158667.36
396	228345.95	2158681.48
397	228333.65	2158690.17
398	228320.04	2158703.59
399	228310.95	2158710.83
400	228297.35	2158717.77
401	228289.50	2158723.94
402	228284.35	2158728.52
403	228281.10	2158733.10
404	228276.40	2158741.80
405	228271.50	2158747.40
406	228267.25	2158750.36
407	228254.00	2158760.24
408	228249.50	2158763.18
409	228236.04	2158773.22
410	228227.20	2158778.82
411	228218.50	2158782.05
412	228167.00	2158800.34
413	228160.65	2158803.88
414	228151.65	2158804.28
415	228142.95	2158804.43
416	228131.40	2158802.52
417	228121.70	2158797.93
418	228104.40	2158789.38
419	228094.35	2158782.13
420	228085.35	2158775.50
421	228077.90	2158766.99
422	228072.00	2158761.97

Номер точки	X	Y
423	228068.75	2158758.72
424	228062.90	2158747.50
425	228058.25	2158735.31
426	228051.53	2158718.23
427	228049.15	2158711.72
428	228048.55	2158707.30
429	228046.20	2158703.60
430	228043.20	2158701.39
431	228034.35	2158697.26
432	228024.60	2158692.98
433	228018.80	2158688.16
434	228004.60	2158674.72
435	227991.15	2158660.70
436	227988.20	2158655.53
437	227982.45	2158642.68
438	227979.15	2158636.12
439	227974.55	2158630.78
440	227965.10	2158619.41
441	227959.98	2158610.40
442	227958.90	2158598.14
443	227960.85	2158589.51
444	227964.80	2158580.36
445	227966.15	2158572.39
446	227964.65	2158565.00
447	227956.57	2158554.96
448	227941.75	2158540.99
449	227901.85	2158493.23
450	227896.65	2158483.35
451	227891.80	2158464.88
452	227890.75	2158455.59
453	227891.65	2158444.36
454	227894.90	2158435.94
455	227906.92	2158416.47
456	227919.25	2158399.87
457	227921.15	2158398.24
458	227924.10	2158398.24
459	227926.55	2158400.46
460	227931.85	2158406.83
461	227940.05	2158412.07
462	227945.80	2158413.40
463	227949.95	2158411.56
464	227953.65	2158407.28
465	227955.25	2158401.81
466	227956.32	2158389.77
467	227956.25	2158382.62
468	227954.90	2158366.87
469	227951.55	2158355.56
470	227948.35	2158347.26

Номер точки	X	Y
471	227943.90	2158340.49
472	227941.05	2158333.10
473	227939.55	2158317.31
474	227939.80	2158313.17
475	227941.55	2158304.24
476	227941.40	2158297.82
477	227940.30	2158292.51
478	227939.35	2158289.87
479	227938.45	2158288.05
480	227934.40	2158285.83
481	227919.10	2158283.89
482	227912.86	2158284.55
483	227895.85	2158286.69
484	227886.90	2158289.94
485	227880.90	2158294.81
486	227873.10	2158299.55
487	227867.75	2158300.28
488	227859.05	2158298.80
489	227847.05	2158296.60
490	227824.75	2158292.17
491	227801.75	2158284.63
492	227792.15	2158279.31
493	227784.65	2158271.34
494	227774.00	2158264.85
495	227769.00	2158262.2
496	227747.25	2158251.25
497	227704.25	2158230.20
498	227683.85	2158219.85
499	227660.85	2158207.02
500	227644.90	2158195.64
501	227634.25	2158185.90
502	227619.14	2158173.21
503	227593.44	2158152.24
504	227555.40	2158118.31
505	227532.87	2158093.34
506	227518.30	2158062.06
507	227467.20	2158006.44
508	227435.60	2157925.28
509	227414.55	2157854.63
510	227417.55	2157782.49
511	227432.60	2157732.87
512	227473.20	2157687.04
513	227540.90	2157623.92
514	227595.00	2157565.29
515	227614.55	2157530.74
516	227634.10	2157475.10
517	227644.65	2157405.96
518	227683.75	2157359.36

Номер точки	X	Y
519	227707.80	2157318.78
520	227743.90	2157252.63
521	227778.50	2157192.52
522	227802.55	2157133.91
523	227838.65	2157112.88
524	227874.75	2157085.78
525	227897.30	2157041.31
526	227907.85	2156955.64
527	227900.35	2156919.55
528	227891.30	2156891.00
529	227850.70	2156857.93
530	227808.60	2156847.41
531	227775.50	2156820.36
532	227737.90	2156773.76
533	227718.32	2156710.64
534	227719.83	2156668.55
535	227733.40	2156638.49
536	227740.90	2156609.92
537	227740.90	2156591.89
538	227754.45	2156570.84
539	227766.45	2156545.29
540	227761.95	2156530.26
541	227752.95	2156507.72
542	227754.45	2156488.17
543	227784.50	2156443.07
544	227825.15	2156372.43
545	227846.20	2156328.86
546	227846.20	2156309.30
547	227837.15	2156280.74
548	227789.50	2156221.68
549	227765.38	2156194.61
550	227760.89	2156182.60
551	227756.40	2156170.58
552	227711.25	2156136.00
553	227633.05	2156066.87
554	227581.95	2155999.22
555	227565.40	2155954.13
556	227565.40	2155931.58
557	227571.40	2155910.54
558	227578.88	2155900.02
559	227598.45	2155881.98
560	227616.50	2155862.44
561	227622.55	2155844.40
562	227633.05	2155814.33
563	227633.05	2155785.77
564	227631.55	2155769.25
565	227609.00	2155716.64
566	227580.45	2155680.56

Номер точки	X	Y
567	227556.35	2155661.02
568	227532.30	2155658.02
569	227497.70	2155658.02
570	227469.15	2155667.05
571	227433.05	2155697.10
572	227415.00	2155724.17
573	227389.38	2155749.71
574	227368.35	2155766.26
575	227285.05	2155781.28
576	227196.30	2155772.25
577	227124.10	2155742.19
578	227106.04	2155731.68
579	227089.50	2155742.18
580	227071.45	2155763.24
581	227056.45	2155769.25
582	227027.86	2155788.80
583	227009.79	2155794.80
584	227003.80	2155811.34
585	226994.75	2155830.85
586	226979.75	2155835.38
587	226951.15	2155835.38
588	226931.62	2155824.86
589	226912.05	2155796.31
590	226892.50	2155755.72
591	226881.95	2155746.71
592	226866.95	2155748.20
593	226842.85	2155754.22
594	226797.75	2155785.78
595	226770.70	2155788.8
596	226736.08	2155778.26
597	226719.55	2155755.72
598	226721.05	2155730.17
599	226721.05	2155701.61
600	226740.60	2155656.51
601	226818.80	2155572.34
602	226862.40	2155503.21
603	226898.50	2155441.57
604	226904.55	2155402.49
605	226880.45	2155369.43
606	226856.40	2155340.86
607	226809.80	2155331.86
608	226755.65	2155333.35
609	226722.55	2155351.38
610	226682.70	2155403.09
611	226650.80	2155438.51
612	226569.70	2155479.06
613	226459.89	2155477.35
614	226427.75	2155457.10

Номер точки	X	Y
615	226426.05	2155425.01
616	226448.05	2155391.23
617	226444.65	2155360.84
618	226424.40	2155333.80
619	226387.20	2155306.79
620	226334.85	2155246.01
621	226306.10	2155218.98
622	226268.93	2155218.97
623	226204.75	2155234.19
624	226121.95	2155234.19
625	226070.25	2155194.23
626	226061.90	2155168.87
627	226063.90	2155121.20
628	226075.80	2155089.42
629	226099.65	2155063.61
630	226127.48	2155057.64
631	226149.35	2155059.62
632	226177.15	2155061.61
633	226205.00	2155059.62
634	226238.80	2155049.69
635	226278.56	2155025.85
636	226310.33	2154986.13
637	226332.20	2154960.29
638	226362.00	2154936.46
639	226371.95	2154910.64
640	226403.75	2154833.17
641	226423.65	2154799.41
642	226451.45	2154777.56
643	226475.30	2154763.64
644	226511.10	2154765.63
645	226532.95	2154775.57
646	226580.65	2154815.29
647	226604.50	2154833.17
648	226635.30	2154840.35
649	226654.00	2154847.02
650	226663.80	2154850.82
651	226680.15	2154852.83
652	226686.35	2154851.01
653	226702.55	2154847.33
654	226716.70	2154841.32
655	226731.75	2154833.81
656	226746.19	2154824.20
657	226761.36	2154812.86
658	226772.70	2154805.07
659	226779.95	2154796.24
660	226791.60	2154778.83
661	226794.60	2154772.50
662	226810.70	2154736.09

Номер точки	X	Y
663	226818.90	2154718.15
664	226827.85	2154694.40
665	226842.00	2154661.82
666	226846.75	2154647.97
667	226851.90	2154632.66
668	226852.95	2154621.72
669	226847.25	2154600.23
670	226849.10	2154577.39
671	226854.65	2154548.77
672	226857.85	2154525.95
673	226860.45	2154494.17
674	226859.40	2154482.43
675	226854.15	2154449.86
676	226850.70	2154433.10
677	226843.95	2154411.19
678	226837.51	2154397.74
679	226814.95	2154363.58
680	226806.15	2154349.15
681	226790.95	2154309.51
682	226776.25	2154279.69
683	226764.05	2154250.33
684	226756.20	2154223.43
685	226750.45	2154187.88
686	226726.00	2154155.11
687	226715.25	2154135.54
688	226691.71	2154104.72
689	226659.45	2154089.56
690	226640.33	2154088.58
691	226609.00	2154109.61
692	226592.40	2154126.24
693	226568.55	2154149.75
694	226525.00	2154178.43
695	226409.70	2154238.03
696	226352.10	2154251.92
697	226310.35	2154245.96
698	226210.95	2154224.11
699	226149.35	2154180.41
700	226099.65	2154132.74
701	226057.90	2154059.25
702	225885.00	2154162.35
703	225767.70	2154227.90
704	225417.30	2154444.41
705	225013.80	2154678.83
706	224647.10	2154893.18
707	224412.55	2155044.15
708	224287.30	2155137.51
709	224135.45	2155101.75
710	223894.95	2155052.09

Номер точки	X	Y
711	223794.92	2155039.84
712	223739.89	2155029.46
713	223736.99	2155044.07
714	223742.10	2155054.66
715	223743.95	2155059.41
716	223743.20	2155064.53
717	223738.45	2155071.10
718	223739.90	2155079.86
719	223745.40	2155080.95
720	223756.72	2155080.95
721	223758.18	2155083.51
722	223756.36	2155092.49
723	223744.66	2155103.96
724	223740.30	2155107.61
725	223740.20	2155111.75
726	223733.70	2155119.30
727	223728.75	2155124.61
728	223728.62	2155125.95
729	223729.35	2155129.54
730	223733.55	2155133.14
731	223737.15	2155137.05
732	223739.30	2155141.15
733	223742.48	2155142.80
734	223749.90	2155147.31
735	223754.10	2155151.54
736	223755.75	2155152.14
737	223766.75	2155154.61
738	223768.90	2155156.25
739	223769.00	2155158.32
740	223769.00	2155162.12
741	223768.90	2155163.24
742	223768.20	2155164.58
743	223768.10	2155165.90
744	223768.00	2155167.55
745	223767.25	2155169.81
746	223767.05	2155171.97
747	223767.57	2155174.33
748	223769.75	2155177.49
749	223770.25	2155178.95
750	223773.65	2155180.91
751	223774.35	2155183.47
752	223775.70	2155184.91
753	223776.20	2155187.19
754	223777.74	2155188.61
755	223776.61	2155190.26
756	223773.84	2155193.23
757	223773.15	2155196.28
758	223782.65	2155198.16

Номер точки	X	Y
759	223791.00	2155202.68
760	223794.50	2155212.22
761	223794.60	2155219.12
762	223795.85	2155225.89
763	223798.60	2155232.58
764	223800.05	2155234.53
765	223801.40	2155244.59
766	223800.96	2155248.19
767	223798.70	2155249.02
768	223794.50	2155248.71
769	223794.42	2155254.44
770	223796.55	2155258.16
771	223796.15	2155264.12
772	223793.76	2155270.08
773	223792.55	2155275.01
774	223791.30	2155280.04
775	223792.85	2155284.36
776	223791.01	2155289.29
777	223792.45	2155293.81
778	223789.35	2155299.06
779	223785.55	2155301.51
780	223782.90	2155310.04
781	223784.10	2155311.17
782	223790.16	2155314.97
783	223794.70	2155315.38
784	223796.25	2155316.71
785	223796.96	2155318.66
786	223803.05	2155321.67
787	223808.15	2155319.34
788	223810.05	2155320.27
789	223811.40	2155325.84
790	223803.94	2155347.70
791	223798.41	2155356.03
792	223796.10	2155360.21
793	223797.50	2155361.13
794	223801.20	2155361.13
795	223802.15	2155363.92
796	223802.15	2155367.65
797	223794.23	2155376.00
798	223787.25	2155384.35
799	223791.00	2155393.20
800	223802.15	2155405.25
801	223813.75	2155406.18
802	223817.95	2155408.51
803	223818.85	2155412.22
804	223823.95	2155415.47
805	223823.50	2155421.04
806	223812.80	2155425.22

Номер точки	X	Y
807	223791.44	2155435.90
808	223787.23	2155444.72
809	223791.01	2155452.15
810	223800.75	2155455.87
811	223823.95	2155460.97
812	223842.55	2155465.60
813	223848.15	2155478.61
814	223842.40	2155495.55
815	223814.80	2155507.93
816	223807.50	2155511.30
817	223806.35	2155516.36
818	223818.75	2155525.93
819	223825.50	2155534.38
820	223824.40	2155547.32
821	223808.05	2155560.83
822	223800.70	2155570.95
823	223800.70	2155576.60
824	223804.10	2155587.29
825	223816.50	2155596.86
826	223821.00	2155601.92
827	223822.70	2155608.11
828	223822.70	2155620.51
829	223825.50	2155627.26
830	223832.25	2155637.38
831	223842.40	2155644.14
832	223850.85	2155652.58
833	223852.55	2155659.34
834	223858.75	2155669.47
835	223886.37	2155680.73
836	223916.55	2155676.22
837	223921.60	2155719.57
838	223942.45	2155713.94
839	223958.80	2155706.61
840	223969.50	2155706.07
841	223978.50	2155712.25
842	223980.21	2155726.88
843	223980.23	2155733.65
844	223976.25	2155744.34
845	223973.40	2155755.04
846	223973.40	2155760.08
847	223980.75	2155759.52
848	223995.40	2155749.39
849	224007.20	2155747.71
850	224013.40	2155749.40
851	224017.35	2155757.84
852	224015.10	2155769.66
853	224003.25	2155784.30
854	224008.90	2155800.62

Номер точки	X	Y
855	224017.90	2155800.63
856	224038.75	2155787.68
857	224050.00	2155782.61
858	224064.10	2155783.17
859	224073.40	2155787.83
860	224081.30	2155799.68
861	224090.85	2155803.62
862	224102.70	2155805.87
863	224122.41	2155801.93
864	224132.55	2155804.74
865	224141.00	2155815.44
866	224143.25	2155825.01
867	224143.25	2155842.46
868	224139.30	2155856.53
869	224134.80	2155864.41
870	224132.00	2155873.98
871	224140.40	2155888.62
872	224163.46	2155898.75
873	224168.02	2155904.92
874	224181.00	2155944.35
875	224182.65	2155971.36
876	224180.40	2156001.75
877	224163.50	2156044.53
878	224161.83	2156053.54
879	224162.95	2156068.74
880	224173.40	2156084.70
881	224193.10	2156094.26
882	224202.10	2156097.08
883	224208.30	2156105.53
884	224206.04	2156115.66
885	224196.50	2156121.85
886	224185.20	2156128.60
887	224181.25	2156138.17
888	224180.15	2156146.60
889	224188.05	2156152.81
890	224197.05	2156153.37
891	224227.45	2156142.11
892	224237.05	2156143.82
893	224240.40	2156149.44
894	224240.95	2156155.06
895	224234.80	2156170.83
896	224235.90	2156186.02
897	224243.80	2156204.59
898	224258.45	2156218.67
899	224274.20	2156226.56
900	224286.05	2156236.12
901	224302.32	2156265.39
902	224324.90	2156286.78

Номер точки	X	Y
903	224328.85	2156292.42
904	224333.90	2156300.85
905	224337.85	2156312.13
906	224335.60	2156318.87
907	224328.85	2156322.80
908	224319.25	2156327.30
909	224315.65	2156333.85
910	224316.25	2156338.36
911	224328.05	2156351.30
912	224346.65	2156367.63
913	224355.12	2156376.07
914	224357.90	2156384.51
915	224359.05	2156398.60
916	224367.50	2156419.99
917	224369.75	2156426.16
918	224368.05	2156430.67
919	224362.40	2156432.37
920	224350.60	2156437.99
921	224351.14	2156444.18
922	224356.20	2156453.19
923	224361.30	2156468.38
924	224368.05	2156473.45
925	224382.15	2156486.96
926	224382.70	2156494.84
927	224379.90	2156500.47
928	224375.35	2156512.86
929	224374.25	2156520.17
930	224372.55	2156528.60
931	224374.80	2156537.08
932	224378.75	2156545.5
933	224384.40	2156550.56
934	224384.40	2156554.51
935	224380.45	2156561.83
936	224373.10	2156571.39
937	224371.45	2156579.85
938	224368.60	2156588.84
939	224361.85	2156598.41
940	224353.40	2156608.53
941	224337.05	2156620.94
942	224328.05	2156627.12
943	224323.55	2156634.44
944	224320.15	2156658.66
945	224318.50	2156672.15
946	224317.90	2156684.55
947	224308.38	2156693.23
948	224299.90	2156694.92
949	224284.95	2156697.07
950	224267.50	2156709.45

Номер точки	X	Y
951	224249.50	2156761.24
952	224243.30	2156783.75
953	224246.70	2156801.76
954	224243.85	2156807.96
955	224242.15	2156810.21
956	224237.10	2156813.57
957	224233.70	2156818.09
958	224233.70	2156819.78
959	224237.65	2156824.84
960	224242.75	2156834.92
961	224242.15	2156847.88
962	224235.40	2156856.88
963	224224.70	2156877.14
964	224223.60	2156899.10
965	224229.80	2156908.10
966	224241.60	2156921.05
967	224246.70	2156935.12
968	224246.10	2156946.37
969	224241.05	2156962.14
970	224228.10	2156973.39
971	224220.20	2156984.11
972	224227.55	2156994.78
973	224239.90	2157004.35
974	224261.30	2157034.19
975	224266.40	2157047.13
976	224264.70	2157063.46
977	224260.20	2157074.15
978	224246.10	2157084.85
979	224240.50	2157093.28
980	224238.80	2157115.24
981	224239.35	2157122.01
982	224205.12	2157070.81
983	223978.27	2157154.90
984	223807.98	2157139.37
985	223724.80	2157130.95
986	223704.06	2157292.02
987	223690.85	2157384.02
988	223683.90	2157427.90
989	223629.27	2157920.64
990	223623.55	2157972.09
991	223596.37	2158086.96
992	223586.28	2158165.69
993	223540.68	2158718.54
994	223518.26	2158973.53
995	224189.28	2158945.95
996	224353.55	2158929.14
997	224364.47	2159014.55
998	224392.25	2159231.87

Номер точки	X	Y
999	224406.26	2159494.02
1000	224433.04	2159540.77
1001	224433.54	2159541.63
1002	224584.49	2159803.34
1003	224804.64	2160353.30
1004	224837.10	2160424.94
1005	224847.56	2160573.25
1006	224847.75	2160574.37
1007	224861.15	2160776.98
1008	224893.13	2160952.09
1009	224859.63	2161017.60
1010	224639.90	2161340.46
1011	224571.09	2161431.52
1012	224361.64	2161728.72
1013	224198.33	2162005.89
1014	224161.60	2162166.85
1015	224140.49	2162244.52
1016	223957.51	2162514.77
1017	223790.85	2162811.98
1018	223640.73	2163065.15
1019	223575.41	2163177.29
1020	223504.02	2163286.69
1021	223358.72	2163541.94
1022	223197.50	2163821.63
1023	223192.21	2163830.16
1024	223072.05	2163807.06
1025	222857.95	2163763.07
1026	222691.15	2163730.49
1027	222394.40	2163672.51
1028	222307.30	2163648.62
1029	222251.35	2163637.60
1030	222204.28	2163633.35
1031	222128.75	2163641.00
1032	222004.95	2163672.35
1033	221871.98	2163708.23
УТ 4(1034)	221727.70	2163807.13
1035	221685.15	2163853.38
1036	221631.75	2163911.83
1037	221597.82	2163958.42
1038	221569.85	2164018.56
1039	221543.55	2164077.03
УТ 5(1040)	221510.08	2164174.96
1041	221501.46	2164097.03
1042	221497.65	2164062.55
1043	221406.10	2164071.92
1044	221388.20	2163909.86
1045	221339.40	2163472.75
1046	221308.15	2163204.63

Номер точки	X	Y
1047	221290.90	2163055.59
1048	221258.10	2163059.37
1049	221245.55	2162952.42
1050	221241.84	2162923.74
1051	221184.66	2162936.81
1052	220616.04	2163076.98
1053	220282.05	2163139.05
1054	220032.78	2163187.31
1055	220031.16	2163164.23
1056	219998.48	2163170.25
1057	219891.60	2163189.94
1058	219532.04	2163249.94
1059	219250.00	2163307.18
1060	219136.95	2163321.88
1061	219153.99	2163126.35
1062	219171.55	2162485.39
1063	219197.57	2161779.77
1064	219212.14	2161162.62
1065	219215.73	2160951.54
1066	218600.00	2161145.15
1067	218560.17	2161407.60
1068	218534.46	2161638.37
1069	218453.12	2161675.40
1070	218301.11	2161747.90
1071	218331.81	2162983.77
1072	218137.69	2163519.24
1073	217832.64	2163600.21
1074	217619.00	2163651.04
1075	217475.21	2163682.68
1076	216745.35	2163798.17
1077	215880.81	2163279.90
1078	215477.56	2163099.06
1079	215695.16	2163334.35
1080	215713.05	2163425.82
1081	215556.83	2163654.55
1082	215452.47	2163765.24
1083	215007.57	2164394.76
1084	215345.27	2165059.38
1085	215283.89	2165401.82
1086	214672.42	2165773.23
1087	214553.07	2165699.25
1088	214265.30	2165435.70
1089	214146.50	2165313.86
1090	213953.65	2165429.71
1091	213372.55	2165365.89
1092	212688.25	2165496.98
1093	212412.61	2165534.29
1094	212408.83	2165534.61

Номер точки	X	Y
1095	212067.39	2165471.15
1096	212011.45	2165455.95
1097	212008.07	2165460.14
1098	211960.26	2165451.25
1099	211853.23	2165565.05
1100	211714.77	2165514.46
1101	211284.40	2165664.27
1102	211202.41	2165638.79
1103	211072.51	2165553.79
1104	210953.67	2165348.13
1105	211034.98	2164916.14
1106	210828.43	2164525.39
1107	210789.45	2164426.45
1108	210921.10	2164092.61
1109	210894.24	2164050.68
1110	210911.89	2163996.88
1111	210689.87	2163710.35
1112	210657.55	2163651.31
1113	210600.35	2163580.76
1114	210548.63	2163483.31
1115	210537.51	2163456.19
1116	210517.74	2163425.11
1117	210317.01	2163046.86
1118	210381.75	2162940.28
1119	210428.57	2162858.75
1120	210526.16	2162808.79
1121	210535.18	2162821.73
1122	210562.92	2162812.18
1123	210554.32	2162792.35
1124	210528.31	2162736.52
1125	210531.22	2162698.36
1126	210510.13	2162680.50
1127	210531.07	2162619.32
1128	210523.88	2162585.27
1129	210531.79	2162544.78
1130	210514.94	2162507.3
1131	210502.15	2162501.39
1132	210457.97	2162537.79
1133	210439.27	2162522.47
1134	210444.84	2162499.80
1135	210405.71	2162420.99
1136	210444.43	2162403.56
1137	210443.54	2162391.19
1138	210395.92	2162396.04
1139	210388.14	2162387.19
1140	210407.23	2162366.13
1141	210351.58	2162326.95
1142	210336.14	2162305.55

Номер точки	X	Y
1143	210338.71	2162257.51
1144	210308.29	2162220.27
1145	210320.48	2162203.34
1146	210324.11	2162183.69
1147	210343.64	2162168.82
1148	210344.39	2162141.69
1149	210321.90	2162129.97
1150	210317.26	2162119.35
1151	210334.89	2162106.27
1152	210345.25	2162066.47
1153	210341.25	2162010.84
1154	210328.87	2161990.13
1155	210294.39	2161987.94
1156	210277.94	2161958.50
1157	210285.51	2161930.33
1158	210329.66	2161917.37
1159	210350.43	2161880.32
1160	210386.16	2161881.93
1161	210390.11	2161872.79
1162	210369.83	2161848.17
1163	210398.01	2161832.91
1164	210397.20	2161817.47
1165	210373.51	2161782.27
1166	210385.94	2161734.50
1167	210383.10	2161703.57
1168	210406.83	2161693.13
1169	210409.41	2161701.35
1170	210764.22	2161444.91
1171	211055.71	2161232.26
1172	211078.13	2161210.83
1173	211159.96	2161155.58
1174	211214.65	2161112.54
1175	211110.15	2161013.13
1176	211076.01	2160961.46
1177	211005.14	2160891.74
1178	210938.95	2160810.25
1179	210894.50	2160733.56
1180	210880.35	2160661.63
1181	210836.44	2160619.42
1182	210816.01	2160595.31
1183	210788.04	2160528.78
1184	210767.05	2160511.66
1185	210767.10	2160497.97
1186	210760.00	2160481.10
1187	210752.00	2160464.25
1188	210743.60	2160451.38
1189	210728.50	2160433.19
1190	210719.35	2160407.13

Номер точки	X	Y
1191	210713.35	2160394.88
1192	210710.85	2160385.92
1193	210713.10	2160370.19
1194	210719.85	2160357.72
1195	210719.35	2160347.24
1196	210716.85	2160336.74
1197	210719.35	2160320.04
1198	210716.85	2160308.81
1199	210715.35	2160299.33
1200	210717.60	2160286.37
1201	210721.10	2160264.90
1202	210721.51	2160262.95
1203	210718.85	2160223.29
1204	210685.05	2160122.27
1205	210672.80	2160041.67
1206	210686.67	2160032.25
1207	210684.84	2159972.96
1208	210711.76	2159980.00
1209	210734.11	2160002.30
1210	210761.55	2159990.16
1211	210757.30	2159976.18
1212	210754.30	2159961.23
1213	210752.60	2159947.20
1214	210754.55	2159938.49
1215	210759.05	2159931.73
1216	210768.55	2159922.00
1217	210774.30	2159910.52
1218	210773.80	2159902.28
1219	210767.55	2159892.04
1220	210759.30	2159878.83
1221	210754.55	2159866.35
1222	210753.35	2159857.36
1223	210751.60	2159842.41
1224	210747.10	2159830.91
1225	210740.35	2159822.69
1226	210733.59	2159811.96
1227	210728.84	2159798.98
1228	210730.60	2159786.76
1229	210734.35	2159779.51
1230	210735.64	2159772.78
1231	210732.58	2159760.05
1232	210727.60	2159747.33
1233	210720.65	2159731.86
1234	210714.65	2159719.65
1235	210711.90	2159708.92
1236	210713.40	2159699.92
1237	210719.90	2159679.71
1238	210720.90	2159668.23

Номер точки	X	Y
1239	210716.15	2159652.27
1240	210707.90	2159636.03
1241	210701.40	2159620.34
1242	210697.85	2159609.48
1243	210698.75	2159593.51
1244	210707.60	2159577.09
1245	210706.75	2159563.33
1246	210702.30	2159547.35
1247	210701.40	2159533.59
1248	210703.15	2159526.93
1249	210711.60	2159518.50
1250	210722.70	2159515.40
1251	210733.33	2159512.29
1252	210741.80	2159506.52
1253	210743.60	2159499.85
1254	210742.70	2159491.43
1255	210738.70	2159483.45
1256	210732.47	2159472.33
1257	210729.80	2159463.48
1258	210728.50	2159446.60
1259	210732.03	2159433.73
1260	210735.60	2159419.98
1261	210735.15	2159407.10
1262	210729.35	2159393.79
1263	210718.45	2159383.62
1264	210688.32	2158830.68
1265	210604.10	2158049.35
1266	210358.94	2157341.37
1267	210322.35	2157205.48
1268	210324.50	2157192.21
1269	210346.45	2157154.44
1270	210401.45	2157151.69
1271	210706.44	2157139.12
1272	210840.50	2156984.62
1273	211035.65	2156842.65
1274	211099.85	2156853.95
1275	211544.25	2157064.77
1276	211607.15	2157208.77
1277	211885.20	2157407.11
1278	212056.50	2157464.20
1279	212425.50	2157617.86
1280	212518.35	2157859.00
1281	212573.59	2157998.79
1282	212637.30	2158024.01
1283	212785.55	2158062.58
1284	213474.89	2158565.89
1285	213547.25	2158509.01
1286	213583.78	2158421.30

Номер точки	X	Y
1287	213952.86	2158070.08
1288	213958.79	2158041.81
1289	213939.40	2157884.98
1290	213682.79	2157669.48
1291	213703.05	2157665.31
1292	213718.60	2157656.24
1293	213725.53	2157641.37
1294	213723.20	2157632.40
1295	213711.85	2157618.89
1296	213706.40	2157602.27
1297	213708.55	2157581.26
1298	213714.80	2157573.85
1299	213729.35	2157581.81
1300	213738.20	2157579.82
1301	213740.70	2157573.30
1302	213732.15	2157560.52
1303	213732.67	2157548.71
1304	213739.00	2157544.54
1305	213747.05	2157544.09
1306	213762.45	2157548.71
1307	213784.65	2157544.93
1308	213791.30	2157535.49
1309	213793.35	2157517.83
1310	213801.46	2157490.75
1311	213812.89	2157444.87
1312	213805.80	2157382.23
1313	213812.30	2157372.31
1314	213840.42	2157371.23
1315	213847.32	2157362.16
1316	213837.36	2157336.37
1317	213837.67	2157321.27
1318	213846.60	2157312.98
1319	213863.34	2157315.78
1320	213889.46	2157332.04
1321	213904.34	2157322.30
1322	213899.18	2157285.61
1323	213913.53	2157274.32
1324	213928.87	2157280.46
1325	213941.75	2157315.88
1326	213956.03	2157314.94
1327	213971.45	2157279.44
1328	213990.78	2157279.86
1329	214027.45	2157330.94
1330	214048.48	2157343.00
1331	214061.35	2157332.74
1332	214046.12	2157298.44
1333	214068.90	2157243.84
1334	214086.40	2157239.38

Номер точки	X	Y
1335	214123.76	2157256.63
1336	214177.60	2157178.50
1337	214192.05	2157181.72
1338	214220.68	2157247.13
1339	214257.76	2157277.92
1340	214280.19	2157268.73
1341	214269.46	2157179.53
1342	214278.09	2157174.73
1343	214303.93	2157196.72
1344	214326.56	2157177.87
1345	214331.95	2157150.91
1346	214293.37	2157098.82
1347	214309.12	2157085.62
1348	214350.13	2157113.59
1349	214373.74	2157092.10
1350	214363.35	2157071.29
1351	214357.86	2157057.67
1352	214347.59	2157048.12
1353	214343.77	2157039.52
1354	214347.11	2157028.54
1355	214353.32	2156998.68
1356	214349.48	2156981.09
1357	214347.32	2156962.46
1358	214411.02	2156924.00
1359	214454.91	2156890.56
1360	214485.01	2156881.52
1361	214497.35	2156866.33
1362	214498.23	2156849.90
1363	214475.73	2156836.92
1364	214468.82	2156822.19
1365	214489.61	2156794.45
1366	214486.06	2156783.87
1367	214462.45	2156769.12
1368	214461.39	2156759.45
1369	214482.34	2156729.65
1370	214497.95	2156723.21
1371	214528.99	2156765.46
1372	214546.65	2156753.28
1373	214532.40	2156693.98
1374	214543.47	2156672.94
1375	214601.56	2156670.33
1376	214608.74	2156650.19
1377	214581.77	2156616.96
1378	214581.16	2156606.05
1379	214590.54	2156598.71
1380	214614.40	2156621.03
1381	214626.18	2156619.19
1382	214628.20	2156602.87

Номер точки	X	Y
1383	214608.22	2156554.63
1384	214619.00	2156540.62
1385	214651.56	2156543.77
1386	214693.55	2156524.37
1387	214750.20	2156497.56
1388	214769.41	2156503.78
1389	214767.30	2156568.99
1390	214771.50	2156589.89
1391	214787.37	2156592.07
1392	214803.58	2156579.00
1393	214820.82	2156543.58
1394	214831.46	2156496.42
1395	214845.40	2156477.38
1396	214862.84	2156475.83
1397	214900.87	2156538.76
1398	214923.36	2156546.37
1399	214937.99	2156536.44
1400	214902.00	2156504.40
1401	214900.18	2156494.04
1402	214930.47	2156479.23
1403	214954.39	2156444.94
1404	214987.16	2156450.48
1405	214998.28	2156473.93
1406	215030.89	2156487.21
1407	215049.44	2156525.33
1408	215112.16	2156532.48
1409	215121.43	2156552.03
1410	215093.84	2156576.58
1411	215087.60	2156597.71
1412	215100.88	2156610.57
1413	215163.99	2156598.40
1414	215189.92	2156607.67
1415	215229.72	2156647.21
1416	215258.29	2156656.38
1417	215270.25	2156646.15
1418	215257.6	2156608.56
1419	215267.47	2156597.87
1420	215289.02	2156610.50
1421	215298.03	2156600.63
1422	215288.39	2156579.87
1423	215290.23	2156574.06
1424	215324.81	2156585.45
1425	215339.13	2156580.55
1426	215338.58	2156546.15
1427	215350.59	2156533.40
1428	215365.85	2156511.52
1429	215402.92	2156507.98
1430	215426.09	2156520.81

Номер точки	X	Y
1431	215447.05	2156521.25
1432	215456.62	2156506.04
1433	215433.77	2156448.81
1434	215446.95	2156437.98
1435	215485.68	2156443.74
1436	215510.16	2156423.29
1437	215540.36	2156423.92
1438	215559.09	2156413.22
1439	215564.00	2156387.06
1440	215530.80	2156379.94
1441	215531.62	2156370.08
1442	215607.61	2156334.69
1443	215603.59	2156320.42
1444	215566.35	2156302.36
1445	215560.46	2156289.29
1446	215588.49	2156275.69
1447	215601.92	2156264.46
1448	215600.50	2156235.61
1449	215619.35	2156201.12
1450	215619.35	2156193.30
1451	215602.12	2156182.33
1452	215586.40	2156179.19
1453	215564.45	2156160.40
1454	215567.60	2156143.16
1455	215578.60	2156141.59
1456	215611.50	2156152.56
1457	215625.60	2156150.99
1458	215630.30	2156138.47
1459	215627.20	2156124.37
1460	215609.95	2156100.85
1461	215602.10	2156082.05
1462	215597.38	2156055.41
1463	215586.40	2156003.71
1464	215578.60	2155986.47
1465	215540.95	2155942.60
1466	215519.00	2155897.15
1467	215501.75	2155878.35
1468	215476.65	2155851.74
1469	215454.70	2155847.03
1470	215433.10	2155843.89
1471	215419.00	2155837.63
1472	215414.30	2155828.22
1473	215409.60	2155804.72
1474	215376.65	2155792.19
1475	215362.55	2155781.22
1476	215370.41	2155757.72
1477	215370.43	2155727.95
1478	215359.39	2155721.68

Номер точки	X	Y
1479	215335.90	2155707.58
1480	215318.62	2155710.71
1481	215312.40	2155706.02
1482	215309.25	2155696.61
1483	215306.10	2155690.34
1484	215276.35	2155688.77
1485	215266.90	2155682.52
1486	215265.35	2155666.84
1487	215262.20	2155662.15
1488	215257.50	2155660.56
1489	215221.45	2155666.84
1490	215215.20	2155663.71
1491	215207.35	2155635.50
1492	215201.10	2155622.97
1493	215187.70	2155623.12
1494	215179.51	2155621.51
1495	215148.50	2155616.60
1496	215140.35	2155605.15
1497	215145.25	2155588.80
1498	215148.50	2155572.49
1499	215140.36	2155564.33
1500	215119.10	2155559.44
1501	215106.00	2155546.35
1502	215100.30	2155528.40
1503	215098.65	2155490.83
1504	215083.94	2155463.09
1505	215054.55	2155440.20
1506	215049.65	2155422.25
1507	215048.00	2155404.28
1508	215039.85	2155392.84
1509	215015.35	2155379.78
1510	214999.00	2155376.50
1511	214967.95	2155383.05
1512	214958.15	2155376.51
1513	214958.15	2155358.56
1514	214959.75	2155334.06
1515	214959.75	2155294.86
1516	214946.66	2155267.08
1517	214932.00	2155260.57
1518	214914.00	2155267.09
1519	214894.40	2155280.16
1520	214873.15	2155265.47
1521	214850.28	2155263.82
1522	214822.05	2155259.92
1523	214805.85	2155240.11
1524	214801.35	2155221.20
1525	214786.95	2155206.80
1526	214764.40	2155198.70

Номер точки	X	Y
1527	214741.90	2155198.70
1528	214724.10	2155197.12
1529	214694.85	2155167.85
1530	214663.90	2155156.47
1531	214631.40	2155141.83
1532	214615.10	2155135.34
1533	214603.75	2155112.58
1534	214537.05	2155125.57
1535	214295.00	2155025.12
1536	214077.80	2155179.57
1537	213457.25	2154204.58
1538	213592.25	2154052.57
1539	213348.25	2153625.00
УТ 6(1540)	213214.30	2153124.09
1541	213068.65	2152180.56
1542	213116.09	2152132.29
1543	213049.63	2151927.63
1544	212962.31	2151658.71
1545	212731.26	2151584.08
1546	212734.30	2151294.62
1547	212920.95	2151024.31
1548	213298.47	2150831.25
1549	213370.61	2150794.36
1550	213546.15	2151011.21
1551	214189.15	2151037.44
1552	214321.96	2151279.35
1553	214738.35	2151366.06
1554	215156.55	2151360.01
1555	215192.89	2151354.47
1556	215238.12	2151347.57
1557	215486.49	2151309.66
1558	215598.65	2151292.55
1559	215482.25	2150896.65
1560	215338.40	2150861.12
1561	215928.35	2149276.59
1562	215766.70	2148756.25
1563	215776.70	2148238.52
1564	215980.87	2147925.19
1565	216048.95	2147820.71
1566	216405.70	2147455.33
1567	216737.85	2147429.58
1568	216995.50	2147578.59
1569	217043.35	2147920.77
1570	217127.05	2148012.75
1571	217242.13	2148067.93
1572	217305.60	2148156.23
1573	217383.83	2148208.31
1574	217485.71	2148276.13

Номер точки	X	Y
1575	218003.71	2148232.64
1576	218149.52	2148409.45
1577	218941.80	2148278.73
1578	219413.81	2148286.62
1579	219460.71	2148287.40
1580	219604.75	2148311.99
1581	219752.35	2148832.92
1582	219979.55	2148976.93
1583	220023.44	2148964.73
1584	220279.55	2148893.55
1585	220387.44	2148863.57
1586	220393.75	2148833.26
1587	220405.02	2148779.26
1588	220470.60	2148862.40
1589	220906.03	2148917.10
1590	221206.95	2148954.90
1591	221399.44	2148573.62
1592	221427.99	2148527.01
1593	221488.71	2148423.56
1594	221407.87	2148344.29
1595	221300.17	2148184.52
1596	221259.50	2148099.95
1597	221354.11	2148048.59
1598	221540.21	2147937.75
1599	221540.24	2147914.55
1600	221555.89	2147905.93
1601	221628.05	2147866.22
1602	221865.40	2147728.92
1603	221881.67	2147706.79
1604	221918.20	2147678.98
1605	221991.35	2147634.79
1606	222021.35	2147619.52
1607	222036.05	2147621.16
1608	222051.35	2147637.53
1609	222062.65	2147643.63
1610	222096.57	2147637.19
1611	222157.10	2147597.85
1612	222172.21	2147593.94
1613	222186.01	2147599.62
1614	222257.90	2147574.27
1615	222322.22	2147556.08
1616	222352.90	2147567.71
1617	222367.66	2147559.45
1618	222381.30	2147531.83
1619	222406.71	2147521.78
1620	222436.70	2147522.71
1621	222498.15	2147493.10
1622	222501.35	2147485.33

Номер точки	X	Y
1623	222486.21	2147464.69
1624	222494.88	2147454.63
1625	222531.78	2147455.77
1626	222539.74	2147466.08
1627	222574.60	2147485.49
1628	222592.85	2147491.75
1629	222607.22	2147493.08
1630	222607.60	2147493.11
1631	222621.25	2147489.02
1632	222630.80	2147480.58
1633	222631.47	2147477.28
1634	222631.58	2147476.72
1635	222634.60	2147461.75
1636	222632.15	2147441.57
1637	222629.15	2147411.84
1638	222626.70	2147379.12
1639	222627.58	2147369.16
1640	222627.97	2147364.40
1641	222628.35	2147360.02
1642	222637.90	2147337.39
1643	222647.45	2147302.75
1644	222654.00	2147288.30
1645	222663.53	2147283.11
1646	222681.30	2147281.74
1647	222693.55	2147284.75
1648	222717.02	2147293.21
1649	222754.10	2147309.85
1650	222773.20	2147319.93
1651	222784.70	2147332.49
1652	222790.40	2147346.39
1653	222793.40	2147363.57
1654	222797.75	2147378.57
1655	222807.01	2147389.48
1656	222822.60	2147397.38
1657	222842.26	2147405.30
1658	222842.79	2147405.37
1659	222843.44	2147405.45
1660	222843.93	2147405.51
1661	222853.15	2147406.66
1662	222862.71	2147402.02
1663	222864.34	2147398.16
1664	222864.55	2147397.66
1665	222865.70	2147394.93
1666	222867.90	2147383.75
1667	222874.15	2147378.57
1668	222881.25	2147377.20
1669	222892.15	2147379.94
1670	222920.75	2147391.65

Номер точки	X	Y
1671	222936.80	2147397.94
1672	222946.91	2147392.71
1673	222949.53	2147391.36
1674	222962.25	2147384.78
1675	222991.38	2147355.35
1676	222998.97	2147349.06
1677	223000.05	2147348.16
1678	223006.55	2147342.77
1679	223027.40	2147341.06
1680	223047.70	2147343.06
1681	223063.45	2147351.06
1682	223080.60	2147366.50
1683	223099.08	2147383.88
1684	223099.98	2147384.71
1685	223131.65	2147414.48
1686	223151.95	2147438.49
1687	223177.40	2147457.36
1688	223191.75	2147465.44
1689	223192.80	2147466.03
1690	223193.05	2147466.18
1691	223206.75	2147477.59
1692	223214.75	2147489.32
1693	223216.51	2147495.19
1694	223218.29	2147501.06
1695	223223.89	2147519.61
1696	223237.35	2147547.90
1697	223245.65	2147570.77
1698	223251.65	2147581.63
1699	223254.48	2147585.47
1700	223255.56	2147586.91
1701	223259.05	2147591.62
1702	223268.49	2147598.76
1703	223269.23	2147601.26
1704	223269.82	2147603.22
1705	223274.18	2147617.90
1706	223283.66	2147626.19
1707	223312.40	2147642.14
1708	223319.78	2147646.79
1709	223323.40	2147649.07
1710	223340.10	2147659.58
1711	223355.85	2147669.87
1712	223364.40	2147680.45
1713	223368.70	2147697.30
1714	223366.67	2147712.45
1715	223361.00	2147723.31
1716	223353.55	2147729.31
1717	223353.38	2147729.31
1718	223350.13	2147729.34

Номер точки	X	Y
1719	223325.28	2147729.60
1720	223294.65	2147731.03
1721	223280.65	2147737.31
1722	223274.65	2147747.62
1723	223271.47	2147757.60
1724	223273.20	2147765.32
1725	223281.50	2147773.91
1726	223294.95	2147781.61
1727	223308.65	2147786.46
1728	223334.70	2147801.05
1729	223351.25	2147800.47
1730	223358.71	2147799.32
1731	223359.27	2147798.67
1732	223370.40	2147785.61
1733	223384.16	2147778.20
1734	223418.61	2147767.32
1735	223422.24	2147765.89
1736	223427.35	2147763.89
1737	223442.60	2147757.89
1738	223454.60	2147749.32
1739	223460.02	2147739.33
1740	223463.77	2147723.88
1741	223462.33	2147714.16
1742	223452.90	2147700.16
1743	223451.50	2147685.59
1744	223454.35	2147672.17
1745	223459.77	2147667.63
1746	223461.06	2147666.56
1747	223461.19	2147666.44
1748	223480.35	2147657.58
1749	223493.25	2147645.23
1750	223508.79	2147627.22
1751	223528.85	2147585.33
1752	223536.59	2147578.65
1753	223537.56	2147577.81
1754	223541.75	2147574.19
1755	223543.73	2147573.92
1756	223546.84	2147573.49
1757	223558.30	2147571.90
1758	223565.07	2147574.19
1759	223566.10	2147574.54
1760	223578.60	2147578.76
1761	223598.90	2147599.62
1762	223610.66	2147610.77
1763	223611.07	2147618.36
1764	223611.10	2147619.21
1765	223611.11	2147619.39
1766	223611.20	2147621.07

Номер точки	X	Y
1767	223610.53	2147623.82
1768	223609.89	2147626.46
1769	223606.65	2147639.92
1770	223603.79	2147652.21
1771	223613.50	2147660.49
1772	223629.81	2147671.65
1773	223631.15	2147671.92
1774	223635.56	2147672.86
1775	223641.53	2147674.11
1776	223656.96	2147677.36
1777	223677.35	2147685.24
1778	223685.27	2147689.29
1779	223686.42	2147689.87
1780	223694.17	2147693.83
1781	223711.36	2147708.41
1782	223723.35	2147724.41
1783	223739.65	2147761.28
1784	223745.41	2147778.13
1785	223750.10	2147783.27
1786	223752.11	2147785.48
1787	223752.59	2147786.00
1788	223754.80	2147788.42
1789	223762.25	2147819.58
1790	223765.95	2147843.29
1791	223765.29	2147848.04
1792	223765.26	2147848.30
1793	223764.80	2147851.58
1794	223757.95	2147865.58
1795	223744.52	2147887.61
1796	223727.95	2147908.46
1797	223709.30	2147934.37
1798	223706.99	2147937.59
1799	223704.20	2147941.47
1800	223689.30	2147965.19
1801	223684.15	2147984.34
1802	223685.03	2147987.44
1803	223685.30	2147988.42
1804	223688.20	2147998.63
1805	223697.30	2148016.92
1806	223697.60	2148026.94
1807	223689.60	2148036.65
1808	223646.14	2148067.79
1809	223644.62	2148069.40
1810	223622.15	2148093.23
1811	223619.00	2148106.09
1812	223620.70	2148125.23
1813	223621.90	2148152.53
1814	223628.75	2148168.82

Номер точки	X	Y
1815	223640.20	2148177.68
1816	223650.75	2148179.97
1817	223689.05	2148181.68
1818	223733.10	2148189.69
1819	223775.95	2148194.54
1820	223839.31	2148190.85
1821	223858.45	2148186.28
1822	223877.65	2148177.72
1823	223889.05	2148167.13
1824	223897.44	2148158.76
1825	223905.86	2148150.36
1826	223928.49	2148118.57
1827	223935.10	2148105.13
1828	223934.78	2148094.55
1829	223930.84	2148082.53
1830	223935.10	2148051.96
1831	223948.51	2148030.77
1832	223955.43	2148001.34
1833	223969.34	2147969.15
1834	223972.47	2147923.65
1835	223971.45	2147893.78
1836	223969.10	2147866.76
1837	223971.13	2147853.05
1838	223989.37	2147835.35
1839	224013.71	2147819.60
1840	224048.28	2147809.87
1841	224082.73	2147807.76
1842	224098.05	2147811.32
1843	224137.80	2147826.73
1844	224159.20	2147833.31
1845	224173.25	2147835.61
1846	224182.10	2147838.47
1847	224190.40	2147842.46
1848	224191.71	2147843.68
1849	224198.40	2147849.89
1850	224207.25	2147851.89
1851	224219.26	2147849.89
1852	224236.72	2147845.60
1853	224249.87	2147844.75
1854	224267.01	2147845.60
1855	224270.37	2147845.74
1856	224280.42	2147846.17
1857	224289.00	2147849.32
1858	224296.45	2147856.74
1859	224299.90	2147866.18
1860	224305.00	2147877.33
1861	224315.29	2147888.76
1862	224344.20	2147887.05

Номер точки	X	Y
1863	224364.75	2147891.61
1864	224382.50	2147895.05
1865	224395.94	2147898.21
1866	224400.07	2147903.59
1867	224400.80	2147904.53
1868	224402.52	2147906.77
1869	224410.42	2147928.64
1870	224418.50	2147950.21
1871	224424.80	2147973.64
1872	224433.10	2147989.05
1873	224443.91	2147997.36
1874	224452.80	2148017.94
1875	224466.66	2148052.21
1876	224483.12	2148103.38
1877	224494.30	2148132.93
1878	224507.26	2148148.87
1879	224513.88	2148156.99
1880	224520.17	2148164.70
1881	224521.94	2148166.88
1882	224539.18	2148178.25
1883	224543.18	2148197.97
1884	224540.60	2148224.56
1885	224534.00	2148273.13
1886	224525.07	2148312.76
1887	224515.15	2148336.00
1888	224494.01	2148340.57
1889	224477.10	2148342.87
1890	224455.41	2148342.86
1891	224438.06	2148349.55
1892	224436.14	2148350.29
1893	224426.50	2148354.01
1894	224422.59	2148361.08
1895	224421.93	2148362.27
1896	224420.80	2148364.32
1897	224420.25	2148377.45
1898	224423.95	2148388.87
1899	224432.25	2148398.34
1900	224440.55	2148400.59
1901	224448.25	2148400.59
1902	224452.54	2148403.13
1903	224453.30	2148403.58
1904	224457.40	2148406.01
1905	224467.71	2148416.31
1906	224493.18	2148430.61
1907	224506.30	2148441.46
1908	224514.85	2148441.76
1909	224522.30	2148438.32
1910	224529.56	2148431.43

Номер точки	X	Y
1911	224532.96	2148428.21
1912	224533.15	2148428.03
1913	224546.32	2148416.02
1914	224552.60	2148413.74
1915	224556.94	2148415.92
1916	224558.86	2148416.87
1917	224562.34	2148418.61
1918	224570.30	2148420.33
1919	224579.74	2148436.03
1920	224585.71	2148444.60
1921	224592.60	2148451.18
1922	224602.35	2148454.89
1923	224624.95	2148460.05
1924	224638.65	2148460.04
1925	224649.07	2148454.61
1926	224652.37	2148452.90
1927	224654.74	2148450.64
1928	224655.34	2148450.05
1929	224659.25	2148446.33
1930	224662.95	2148436.03
1931	224666.06	2148428.42
1932	224666.95	2148426.25
1933	224669.25	2148420.60
1934	224677.66	2148409.31
1935	224682.68	2148402.58
1936	224696.10	2148393.73
1937	224709.25	2148391.17
1938	224727.88	2148388.29
1939	224744.40	2148383.44
1940	224759.30	2148385.73
1941	224772.75	2148394.05
1942	224775.00	2148395.45
1943	224790.15	2148406.29
1944	224798.76	2148421.75
1945	224804.75	2148434.60
1946	224810.59	2148442.31
1947	224811.05	2148442.90
1948	224815.59	2148448.89
1949	224827.33	2148458.03
1950	224840.45	2148456.89
1951	224849.90	2148452.89
1952	224864.75	2148436.60
1953	224883.95	2148404.88
1954	224897.10	2148377.44
1955	224899.91	2148366.57
1956	224900.39	2148364.74
1957	224902.20	2148357.71
1958	224900.20	2148339.71

Номер точки	X	Y
1959	224892.20	2148316.29
1960	224872.50	2148300.85
1961	224859.05	2148290.00
1962	224847.90	2148269.99
1963	224845.90	2148252.86
1964	224850.19	2148235.28
1965	224850.40	2148234.42
1966	224851.90	2148228.27
1967	224860.73	2148207.12
1968	224879.95	2148187.11
1969	224904.52	2148177.39
1970	224927.95	2148163.39
1971	224950.80	2148161.96
1972	224973.40	2148162.55
1973	225003.70	2148151.39
1974	225038.61	2148141.38
1975	225069.45	2148131.36
1976	225092.35	2148118.49
1977	225114.66	2148097.37
1978	225134.95	2148088.79
1979	225160.35	2148086.50
1980	225177.81	2148090.78
1981	225196.11	2148103.07
1982	225204.70	2148111.66
1983	225208.12	2148115.37
1984	225209.21	2148116.55
1985	225211.55	2148119.08
1986	225214.07	2148124.23
1987	225215.69	2148127.57
1988	225217.00	2148130.24
1989	225226.10	2148139.36
1990	225245.56	2148153.64
1991	225251.56	2148158.33
1992	225255.41	2148161.34
1993	225256.15	2148161.91
1994	225257.30	2148162.81
1995	225267.01	2148175.96
1996	225313.90	2148218.81
1997	225340.21	2148244.26
1998	225351.05	2148249.12
1999	225367.65	2148267.69
2000	225378.50	2148280.55
2001	225383.69	2148287.98
2002	225393.96	2148297.16
2003	225394.80	2148307.44
2004	225397.10	2148314.29
2005	225405.95	2148322.57
2006	225411.83	2148326.40

Номер точки	X	Y
2007	225412.11	2148326.58
2008	225416.50	2148329.44
2009	225433.71	2148336.00
2010	225447.10	2148341.14
2011	225456.55	2148350.30
2012	225466.85	2148359.73
2013	225470.00	2148374.30
2014	225486.34	2148415.87
2015	225493.67	2148453.85
2016	225500.00	2148485.76
2017	225494.00	2148526.06
2018	225488.85	2148542.36
2019	225483.40	2148558.91
2020	225477.69	2148568.32
2021	225461.95	2148594.38
2022	225455.70	2148603.23
2023	225437.40	2148612.37
2024	225419.10	2148620.39
2025	225409.35	2148620.39
2026	225397.35	2148611.23
2027	225382.80	2148599.51
2028	225375.90	2148586.94
2029	225363.48	2148585.36
2030	225355.63	2148584.38
2031	225335.09	2148599.23
2032	225314.46	2148602.08
2033	225298.75	2148599.23
2034	225295.00	2148582.67
2035	225300.16	2148572.65
2036	225318.20	2148568.36
2037	225330.64	2148559.79
2038	225331.90	2148558.92
2039	225328.75	2148544.93
2040	225322.75	2148528.92
2041	225315.30	2148524.35
2042	225300.45	2148530.35
2043	225290.15	2148530.35
2044	225289.32	2148518.63
2045	225290.11	2148508.03
2046	225290.75	2148498.93
2047	225285.60	2148488.06
2048	225276.75	2148486.34
2049	225247.00	2148495.20
2050	225231.85	2148502.63
2051	225226.57	2148509.94
2052	225213.80	2148541.78
2053	225200.96	2148556.07
2054	225188.70	2148588.08

Номер точки	X	Y
2055	225172.35	2148598.66
2056	225144.33	2148608.67
2057	225083.76	2148624.44
2058	225067.75	2148632.10
2059	225053.77	2148650.10
2060	225018.31	2148703.54
2061	225013.99	2148718.12
2062	224983.67	2148732.99
2063	224963.02	2148758.50
2064	224952.24	2148774.13
2065	224935.50	2148787.45
2066	224932.40	2148789.91
2067	224931.40	2148790.71
2068	224931.20	2148790.89
2069	224911.65	2148809.00
2070	224883.65	2148822.72
2071	224841.05	2148842.73
2072	224809.60	2148856.73
2073	224787.90	2148869.87
2074	224777.30	2148886.16
2075	224767.00	2148910.74
2076	224753.55	2148947.04
2077	224750.65	2148959.12
2078	224750.44	2148959.98
2079	224750.12	2148961.35
2080	224749.21	2148965.16
2081	224749.45	2149007.25
2082	224749.53	2149021.81
2083	224749.55	2149024.61
2084	224749.55	2149024.72
2085	224749.20	2149066.43
2086	224753.07	2149080.86
2087	224756.11	2149092.14
2088	224767.60	2149113.98
2089	224795.61	2149131.65
2090	224805.70	2149137.50
2091	224824.80	2149148.52
2092	224834.00	2149155.59
2093	224836.86	2149157.78
2094	224847.80	2149166.18
2095	224904.26	2149179.60
2096	224918.49	2149183.43
2097	224924.59	2149185.07
2098	224925.67	2149185.37
2099	224929.95	2149186.51
2100	224933.87	2149187.77
2101	224937.88	2149189.04
2102	224955.25	2149194.57

Номер точки	X	Y
2103	224990.95	2149204.54
2104	225012.05	2149223.34
2105	225035.10	2149253.65
2106	225049.30	2149278.20
2107	225059.25	2149295.85
2108	225087.65	2149313.51
2109	225116.01	2149316.14
2110	225116.45	2149316.18
2111	225144.85	2149309.28
2112	225165.55	2149287.02
2113	225168.05	2149282.23
2114	225170.55	2149277.44
2115	225177.05	2149261.32
2116	225178.86	2149255.16
2117	225179.06	2149254.46
2118	225182.45	2149242.92
2119	225194.39	2149227.50
2120	225197.02	2149224.11
2121	225201.69	2149221.19
2122	225220.45	2149209.53
2123	225280.70	2149190.73
2124	225324.45	2149180.76
2125	225379.39	2149162.36
2126	225397.71	2149156.23
2127	225494.05	2149110.95
2128	225501.85	2149104.95
2129	225517.45	2149092.92
2130	225523.78	2149085.42
2131	225524.24	2149084.88
2132	225540.45	2149065.68
2133	225553.15	2149029.25
2134	225614.10	2148911.01
2135	225703.10	2148881.43
1055	225787.33	2148764.65
1056	225769.67	2148734.11
1057	225778.50	2148725.37
1058	225808.63	2148721.90
1059	225825.62	2148714.17
1060	225828.43	2148699.62
1061	225813.31	2148680.65
2143	225978.65	2148471.04
2144	226180.85	2148193.96
2145	226224.65	2148112.43
2146	226325.25	2147957.08
2147	226339.11	2147957.11
2148	226385.74	2147957.20
2149	226699.45	2147957.81
888	226935.62	2147926.90

Номер точки	X	Y
2151	227063.05	2147910.23
890	227092.75	2147986.73
891	227108.19	2147990.33
2154	227117.68	2148004.39
893	227174.40	2148030.52
894	227210.54	2148072.15
895	227254.00	2148162.03
896	227265.93	2148162.64
2159	227267.95	2148162.78
3882	227284.68	2148163.62
3894	227406.33	2148170.15
3837	227440.34	2148171.75
1951	227676.75	2148183.52
2164	227830.25	2148191.29
2165	228545.20	2148082.54
2166	229085.20	2148037.15
2167	229156.25	2148031.18
2168	229312.80	2148018.02
1837	229320.01	2147847.61
1838	229385.95	2146289.00
1839	230007.60	2146238.73
2172	230034.54	2146035.30
2173	230046.91	2145941.96
2174	230083.02	2145669.27
2175	230154.17	2145565.62
2176	230205.98	2145490.14
2177	230375.94	2145242.54
2178	230496.70	2145066.70
2179	230893.25	2145642.39
6658	231036.01	2145631.03
2181	231181.25	2145975.70
6660	231401.10	2146023.63
2183	231437.51	2146031.56
2184	231615.70	2146070.41
2185	231911.25	2146293.88
2186	231984.36	2146268.97
2187	232039.26	2146250.25
2188	232077.95	2146237.06
2189	232272.25	2146417.62
2190	232354.06	2146417.62
2191	232392.25	2146417.62
2192	232492.18	2146404.22
2193	232495.83	2146403.73
2194	232577.76	2146384.18
2195	232606.96	2146377.23
2196	232727.60	2146293.72
6526	232765.00	2146325.92
2198	232840.35	2146398.67

Номер точки	X	Y
6528	232902.80	2146451.47
6529	232931.80	2146491.38
2201	232929.20	2146539.05
2202	232934.87	2146560.03
6532	232935.21	2146561.28
2204	232938.25	2146572.51
2205	232989.75	2146611.14
2206	233019.40	2146631.10
2207	233061.25	2146670.37
2208	233060.40	2146681.72
2209	233060.30	2146683.13
2210	233058.65	2146705.14
2211	233067.05	2146732.18
6540	233110.85	2146779.83
2213	233146.25	2146810.73
2214	233156.25	2146820.39
6542	233166.25	2146830.05
2216	233183.17	2146854.88
2217	233184.64	2146857.03
2218	233200.11	2146879.71
2219	233303.42	2146771.90
2220	233322.31	2146752.18
2221	233716.70	2146340.61
2222	233923.30	2145529.80
2223	234458.05	2145547.82
2224	234850.87	2145536.44
2225	234858.47	2145536.22
2226	235288.49	2145232.55
2227	235372.36	2145173.32
2228	235488.20	2145091.52
2229	235490.74	2145044.28
2230	235517.85	2145021.23
2231	235681.86	2144787.54
2232	235782.11	2144746.37
2233	236034.75	2144686.16
2234	236042.75	2144696.05
2235	236065.40	2144712.07
2236	236091.35	2144731.97
2237	236100.78	2144755.71
2238	236099.65	2144766.23
2239	236100.22	2144782.80
2240	236119.00	2144807.10
2241	236137.25	2144838.04
2242	236150.50	2144852.41
2243	236164.30	2144866.77
2244	236181.45	2144890.53
2245	236185.90	2144906.00
2246	236203.00	2144924.23

Номер точки	X	Y
2247	236222.35	2144949.65
2248	236237.30	2144949.66
2249	236262.70	2144948.54
2250	236289.82	2144974.51
2251	236304.15	2144988.33
2252	236301.95	2145003.24
2253	236322.95	2145002.69
2254	236335.67	2145012.09
2255	236345.05	2145024.79
2256	236341.20	2145041.37
2257	236344.50	2145055.18
2258	236358.30	2145066.79
2259	236370.50	2145082.82
2260	236364.40	2145098.28
2261	236384.85	2145121.41
2262	236399.27	2145115.45
2263	236401.27	2145114.62
2264	236823.70	2144940.02
2265	236984.45	2144884.64
2266	237320.61	2144647.72
2267	237334.65	2144636.69
2268	237323.95	2144586.47
2269	237314.19	2144565.55
2270	237302.55	2144550.66
2271	237297.90	2144523.22
2272	237296.95	2144500.43
2273	237301.14	2144482.77
2274	237302.55	2144463.70
2275	237291.40	2144438.60
2276	237277.39	2144423.70
2277	237266.25	2144399.98
2278	237257.90	2144373.48
2279	237255.09	2144348.37
2280	237251.85	2144316.75
2281	237230.90	2144287.46
2282	237222.45	2144266.29
2283	237744.00	2144117.01
2284	237790.70	2143845.98
2285	237796.90	2143819.10
2286	237802.60	2143794.41
2287	237834.70	2143655.26
2288	237901.40	2143481.89
2289	238014.53	2143296.60
2290	238014.82	2143296.12
2291	238093.20	2143197.05
2292	238197.55	2143065.16
2293	238258.13	2142924.69
2294	238314.30	2142794.44

Номер точки	X	Y
2295	238420.35	2142525.39
2296	238674.80	2142553.75
2297	238676.98	2142554.00
2298	238767.20	2142564.05
2299	238804.54	2142732.08
2300	239267.58	2142513.63
2301	239274.83	2142510.21
2302	239723.67	2142298.46
2303	239657.42	2142150.23
2304	239653.92	2142143.85
2305	239579.40	2142007.58
2306	239582.62	2141993.43
2307	239585.77	2141979.68
2308	239599.23	2141821.21
2309	239606.60	2141734.40
2310	239625.10	2141516.81
2311	239697.46	2141488.00
2312	239713.13	2141481.77
2313	239899.10	2141407.74
2314	239933.32	2141199.77
2315	240982.00	2141032.39
2316	241092.35	2140958.84
2317	241341.00	2141152.86
2318	241406.95	2141138.91
2319	241495.75	2141247.33
2320	240891.96	2142408.94
2321	241602.35	2143182.50

Номер точки	X	Y
2322	242137.80	2143662.13
2323	242738.86	2143724.25
2324	242912.12	2143900.21
2325	242957.13	2143945.94
2326	243082.50	2144073.26
2327	243474.85	2144062.89
2328	243534.35	2144118.15
2329	243712.35	2144081.87
2330	243874.80	2144233.90
2331	243960.26	2144485.42
2332	243969.94	2144513.76
2333	244046.39	2144430.78
2334	244070.62	2144404.50
2335	244176.87	2144289.19
2336	244110.50	2144197.96
2337	244091.99	2144172.54
2338	244066.25	2144137.15
2339	244484.50	2143395.95
2340	245049.60	2143378.69
УТ 1 (1)	246068.62	2143397.79

Площадь муниципального образования Тверской области сельское поселение «Чертолино» Ржевского района составляет 36483,22 га.»

1. Описание границ

Описание границы между муниципальными образованиями Тверской области сельское поселение «Медведево» Ржевского района и сельское поселение «Чертолино» Ржевского района от узловой точки № УТ 1 до узловой точки № УТ 2

Граница между муниципальными образованиями Тверской области сельское поселение «Медведево» Ржевского района и сельское поселение «Чертолино» Ржевского района начинается от узловой точки № УТ 1, расположенной на стыке границ муниципальных образований Тверской области сельское поселение «Медведево» Ржевского района, сельское поселение «Чертолино» Ржевского района и Оленинский район, с географическими координатами (далее – координаты) $56^{\circ}08'49''$ северной широты и $33^{\circ}55'29''$ восточной долготы.

От этой узловой точки граница проходит на северо-восток до точки № 5 с координатами $56^{\circ}09'18''$ северной широты и $33^{\circ}57'20''$ восточной долготы, далее на северо-запад до точки № 6 с координатами $56^{\circ}09'25''$ северной широты и $33^{\circ}57'10''$ восточной долготы, далее на северо-восток до точки № 83 с координатами $56^{\circ}10'09''$ северной широты и $33^{\circ}58'13''$ восточной долготы, далее на юго-восток до точки № 257 с координатами $56^{\circ}09'01''$ северной широты и $34^{\circ}00'37''$ восточной долготы, далее на юго-запад до точки № 268 с координатами $56^{\circ}07'41''$ северной широты и $33^{\circ}59'00''$ восточной долготы, далее на юго-восток до точки № 274 с координатами $56^{\circ}07'18''$ северной широты и $33^{\circ}59'22''$ восточной долготы, далее на северо-восток до точки № 367 с координатами $56^{\circ}07'49''$ северной широты и $34^{\circ}03'07''$ восточной долготы, далее на юго-восток до точки № 374 с координатами $56^{\circ}07'23''$ северной широты и $34^{\circ}03'43''$ восточной долготы, далее на северо-восток до точки № 424 с координатами $56^{\circ}07'22''$ северной широты и $34^{\circ}05'00''$ восточной долготы, далее на северо-восток до точки № 431 с координатами $56^{\circ}07'42''$ северной широты и $34^{\circ}05'54''$ восточной долготы, далее на северо-восток до точки № 440 с координатами $56^{\circ}07'55''$ северной широты и $34^{\circ}07'30''$ восточной долготы, далее на северо-запад до точки № 450 с координатами $56^{\circ}09'02''$ северной широты и $34^{\circ}07'10''$ восточной долготы, далее на северо-восток до точки № 455 с координатами $56^{\circ}09'44''$ северной широты и $34^{\circ}07'33''$ восточной долготы, далее на северо-

запад до точки № 461 с координатами 56°10'16" северной широты и 34°05'15" восточной долготы, далее на юго-запад до точки № 463 с координатами 56°10'09" северной широты и 34°04'57" восточной долготы, далее на северо-восток до точки № 465 с координатами 56°10'50" северной широты и 34°05'36" восточной долготы, далее на северо-запад до точки № 476 с координатами 56°12'08" северной широты и 34°02'48" восточной долготы, далее на юго-восток до точки № 481 с координатами 56°12'07" северной широты и 34°05'05" восточной долготы, далее на северо-запад до точки № 491 с координатами 56°13'15" северной широты и 34°04'40" восточной долготы, далее на северо-восток до узловой точки № УТ 2 с координатами 56°13'21" северной широты и 34°05'46" восточной долготы, находящейся на стыке границ муниципальных образований Тверской области сельское поселение «Медведево» Ржевского района, сельское поселение «Чертолино» Ржевского района и сельское поселение «Есинка» Ржевского района.

**Описание границы между муниципальными образованиями
Тверской области сельское поселение «Медведево» Ржевского района и
сельское поселение «Есинка» Ржевского района
от узловой точки № УТ 2 до узловой точки № УТ 3**

Граница между муниципальными образованиями Тверской области сельское поселение «Медведево» Ржевского района и сельское поселение «Есинка» Ржевского района начинается от узловой точки № УТ 2, находящейся на стыке границ муниципальных образований Тверской области сельское поселение «Медведево» Ржевского района, сельское поселение «Чертолино» Ржевского района и сельское поселение «Есинка» Ржевского района, с координатами 56°13'21" северной широты и 34°05'46" восточной долготы.

От этой узловой точки граница проходит на северо-восток до точки №508 с координатами 56°13'26" северной широты и 34°07'03" восточной долготы, далее на юго-запад до точки № 512 с координатами 56°13'00" северной широты и 34°06'48" восточной долготы, далее на юго-запад до точки № 521 с координатами 56°11'56" северной широты и 34°06'13" восточной долготы, далее на юго-восток до точки № 525 с координатами 56°11'38" северной широты и 34°07'32" восточной долготы, далее на северо-восток до точки № 532 с координатами 56°12'36" северной широты и 34°08'12" восточной долготы, далее на северо-восток до точки № 539 с координатами 56°12'39" северной широты и 34°09'20" восточной долготы, далее на юго-запад до точки № 541 с координатами 56°11'57" северной широты и 34°09'01" восточной долготы, далее на юго-восток до точки № 542 с координатами 56°11'44" северной широты и 34°09'38" восточной долготы, далее на северо-восток до точки № 544 с координатами 56°12'13" северной широты и 34°10'30" восточной долготы, далее на юго-восток до точки № 545 с координатами 56°12'08" северной широты и 34°10'47" восточной долготы, далее на юго-запад до точки № 547 с координатами 56°11'29" северной

широты и $34^{\circ}10'32''$ восточной долготы, далее на юго-восток до точки № 551 с координатами $56^{\circ}11'08''$ северной широты и $34^{\circ}11'44''$ восточной долготы, далее на северо-восток до точки № 568 с координатами $56^{\circ}12'09''$ северной широты и $34^{\circ}14'19''$ восточной долготы, далее на юго-восток до точки № 572 с координатами $56^{\circ}11'57''$ северной широты и $34^{\circ}15'12''$ восточной долготы, далее на северо-восток до точки № 582 с координатами $56^{\circ}12'15''$ северной широты и $34^{\circ}17'15''$ восточной долготы, далее на юго-восток до точки № 588 с координатами $56^{\circ}11'54''$ северной широты и $34^{\circ}17'48''$ восточной долготы, далее на северо-восток до точки № 591 с координатами $56^{\circ}12'00''$ северной широты и $34^{\circ}18'10''$ восточной долготы, далее на юго-восток до точки № 596 с координатами $56^{\circ}11'11''$ северной широты и $34^{\circ}18'29''$ восточной долготы, далее на северо-восток до точки № 601 с координатами $56^{\circ}11'41''$ северной широты и $34^{\circ}20'30''$ восточной долготы, далее на юго-восток до узловой точки № УТ 3 с координатами $56^{\circ}10'56''$ северной широты и $34^{\circ}23'05''$ восточной долготы, расположенной на стыке границ муниципальных образований Тверской области сельское поселение «Медведево» Ржевского района, сельское поселение «Есинка» Ржевского района Тверской области и Зубцовский район.

Описание границы между муниципальным образованием Тверской области сельское поселение «Медведево» Ржевского района и муниципальным образованием Тверской области Зубцовский район от узловой точки № УТ 3 до узловой точки № УТ 4

Граница между муниципальным образованием Тверской области сельское поселение «Медведево» Ржевского района и муниципальным образованием Тверской области Зубцовский район начинается от узловой точки № УТ 3, расположенной на стыке границ муниципальных образований Тверской области сельское поселение «Медведево» Ржевского района, сельское поселение «Есинка» Ржевского района и Зубцовский район, с координатами $56^{\circ}10'56''$ северной широты и $34^{\circ}23'05''$ восточной долготы.

От этой узловой точки граница проходит на юго-запад до точки № 620 с координатами $56^{\circ}10'21''$ северной широты и $34^{\circ}22'28''$ восточной долготы, далее на юго-восток до точки № 627 с координатами $56^{\circ}09'46''$ северной широты и $34^{\circ}23'01''$ восточной долготы, далее на юго-запад до точки № 633 с координатами $56^{\circ}09'40''$ северной широты и $34^{\circ}21'31''$ восточной долготы, далее на юго-восток до точки № 639 с координатами $56^{\circ}08'38''$ северной широты и $34^{\circ}21'55''$ восточной долготы, далее на юго-запад до точки № 677 с координатами $56^{\circ}07'25''$ северной широты и $34^{\circ}19'12''$ восточной долготы, далее на юго-запад до точки № 678 с координатами $56^{\circ}07'10''$ северной широты и $34^{\circ}18'41''$ восточной долготы, далее на юго-восток до точки № 682 с координатами $56^{\circ}05'10''$ северной широты и $34^{\circ}19'49''$ восточной долготы, далее на северо-восток до точки № 687 с координатами $56^{\circ}05'54''$ северной широты и $34^{\circ}20'23''$ восточной долготы, далее на юго-восток до точки № 689 с координатами $56^{\circ}05'32''$ северной широты и $34^{\circ}20'44''$ восточной долготы,

далее на юго-запад до точки № 690 с координатами 56°04'54" северной широты и 34°19'58" восточной долготы, далее на юг до точки № 693 с координатами 56°02'59" северной широты и 34°19'54" восточной долготы, далее на юго-восток до узловой точки № УТ 4 с координатами 56°01'23" северной широты и 34°22'33" восточной долготы, находящейся на стыке границ муниципального образования Тверской области сельское поселение «Медведево» Ржевского района, муниципального образования Тверской области Зубцовский район и муниципального образования «Сычевский район» Смоленской области.

Описание границы между муниципальным образованием Тверской области сельское поселение «Медведево» Ржевского района и муниципальным образованием «Сычевский район» Смоленской области от узловой точки № УТ 4 до узловой точки № УТ 5

Граница между муниципальным образованием Тверской области сельское поселение «Медведево» Ржевского района и муниципальным образованием «Сычевский район» Смоленской области начинается от узловой точки № УТ 4, расположенной на стыке границ муниципального образования Тверской области сельское поселение «Медведево» Ржевского района, муниципального образования Тверской области Зубцовский район и муниципального образования «Сычевский район» Смоленской области, с координатами 56°01'23" северной широты и 34°22'33" восточной долготы.

От этой узловой точки граница проходит на юго-запад до точки № 704 с координатами 56°00'53" северной широты и 34°21'54" восточной долготы, далее на северо-запад до точки № 710 с координатами 56°01'06" северной широты и 34°21'21" восточной долготы, далее на юго-запад до точки № 714 с координатами 56°00'51" северной широты и 34°21'06" восточной долготы, далее на юго-запад до точки № 715 с координатами 56°00'51" северной широты и 34°21'03" восточной долготы, далее на юго-запад до точки № 722 с координатами 56°00'47" северной широты и 34°20'18" восточной долготы, далее на юго-восток до точки № 726 с координатами 56°00'21" северной широты и 34°20'28" восточной долготы, далее на юго-запад до точки № 743 с координатами 55°59'40" северной широты и 34°19'22" восточной долготы, далее на северо-запад до точки № 757 с координатами 55°59'54" северной широты и 34°18'14" восточной долготы, далее на северо-запад до точки № 790 с координатами 56°01'07" северной широты и 34°17'36" восточной долготы, далее на северо-запад до точки № 806 с координатами 56°01'33" северной широты и 34°15'48" восточной долготы, далее на юго-запад до точки № 824 с координатами 56°01'02" северной широты и 34°15'05" восточной долготы, далее на северо-запад до точки № 832 с координатами 56°01'22" северной широты и 34°14'47" восточной долготы, далее на северо-запад до точки № 859 с координатами 56°01'46" северной широты и 34°13'43" восточной долготы, далее на северо-восток до точки № 878 с координатами 56°02'22" северной широты и 34°14'18" восточной долготы, далее на юго-

запад до точки № 896 с координатами 56°02'08" северной широты и 34°13'05" восточной долготы, далее на северо-запад до точки № 909 с координатами 56°02'21" северной широты и 34°12'21" восточной долготы, далее на северо-восток до точки № 910 с координатами 56°03'08" северной широты и 34°12'41" восточной долготы, далее на северо-запад до точки № 941 с координатами 56°03'46" северной широты и 34°09'22" восточной долготы, далее на юго-запад до точки № 958 с координатами 56°01'40" северной широты и 34°05'17" восточной долготы, далее на северо-запад до точки № 961 с координатами 56°01'43" северной широты и 34°04'03" восточной долготы, далее на северо-запад до точки № 968 с координатами 56°02'49" северной широты и 34°00'60" восточной долготы, далее на юго-запад до точки № 969 с координатами 56°02'27" северной широты и 34°00'03" восточной долготы, далее на северо-запад до точки № 975 с координатами 56°03'11" северной широты и 33°55'43" восточной долготы, далее на северо-восток до точки № 976 с координатами 56°03'39" северной широты и 33°56'13" восточной долготы, далее на северо-запад до узловой точки № УТ 5 с координатами 56°03'59" северной широты и 33°55'17" восточной долготы, находящейся на стыке границ муниципального образования Тверской области сельское поселение «Медведево» Ржевского района, муниципального образования Тверской области Оленинский район и муниципального образования «Сычевский район» Смоленской области.

Описание границы между муниципальным образованием Тверской области сельское поселение «Медведево» Ржевского района и муниципальным образованием Тверской области Оленинский район от узловой точки № УТ 5 до узловой точки № УТ 1

Граница между муниципальным образованием Тверской области сельское поселение «Медведево» Ржевского района и муниципальным образованием Тверской области Оленинский район начинается от узловой точки № УТ 5, расположенной на стыке границ муниципального образования Тверской области сельское поселение «Медведево» Ржевского района, муниципального образования Тверской области Оленинский район и муниципального образования «Сычевский район» Смоленской области, с координатами 56°03'59" северной широты и 33°55'17" восточной долготы.

От этой узловой точки граница проходит на северо-восток до точки № 1033 с координатами 56°04'35" северной широты и 33°55'51" восточной долготы, далее на юго-запад до точки № 1051 с координатами 56°04'18" северной широты и 33°55'04" восточной долготы, далее на северо-запад до точки № 1055 с координатами 56°04'57" северной широты и 33°54'48" восточной долготы, далее на северо-запад до точки № 1067 с координатами 56°05'29" северной широты и 33°53'35" восточной долготы, далее на северо-восток до точки № 1080 с координатами 56°06'05" северной широты и 33°53'59" восточной долготы, далее на северо-запад до точки № 1123 с координатами 56°06'07" северной широты и 33°53'21" восточной долготы,

далее на северо-восток до узловой точки № УТ 1 с координатами $56^{\circ}08'49''$ северной широты и $33^{\circ}55'29''$ восточной долготы, находящейся на стыке границ муниципальных образований Тверской области сельское поселение «Медведево» Ржевского района и сельское поселение «Чертолино» Ржевского района и Оленинский район.

2. Схема границ муниципального образования Тверской области сельское поселение «Медведево» Ржевского района



Описание смежеств:

от УТ 1 до УТ 2 – граница с муниципальным образованием Тверской области сельское поселение «Чертолино» Ржевского района;

от УТ 2 до УТ 3 – граница с муниципальным образованием Тверской области сельское поселение «Есинка» Ржевского района;

от УТ 3 до УТ 4 – граница с муниципальным образованием Тверской области Зубцовский район;

от УТ 4 до УТ 5 – граница с муниципальным образованием «Сычевский район» Смоленской области;

от УТ 5 до УТ 1 – граница с муниципальным образованием Тверской области Оленинский район.

Условные обозначения:

— - граница муниципального образования Тверской области сельское поселение «Медведево» Ржевского района

▽ УТ 1- обозначение узловой точки границы муниципального образования Тверской области сельское поселение «Медведево» Ржевского района и ее номер

3. Схема прохождения границы между муниципальным образованием Тверской области сельское поселение «Медведево» Ржевского района и иными муниципальными образованиями

Схема прохождения границы между муниципальным образованием Тверской области сельское поселение «Медведево» Ржевского района и муниципальными образованиями Тверской области сельское поселение «Чертолино» Ржевского района, сельское поселение «Есинка» Ржевского района, Оленинский район и муниципальным образованием «Сычевский район» Смоленской области



Масштаб 1:25000

*Схема прохождения границы между муниципальным образованием
Тверской области сельское поселение «Медведево» Ржевского района и
муниципальными образованиями Тверской области сельское поселение
«Чертолино» Ржевского района, сельское поселение «Есинка» Ржевского
района, Оленинский район и муниципальным образованием «Сычевский район»
Смоленской области*

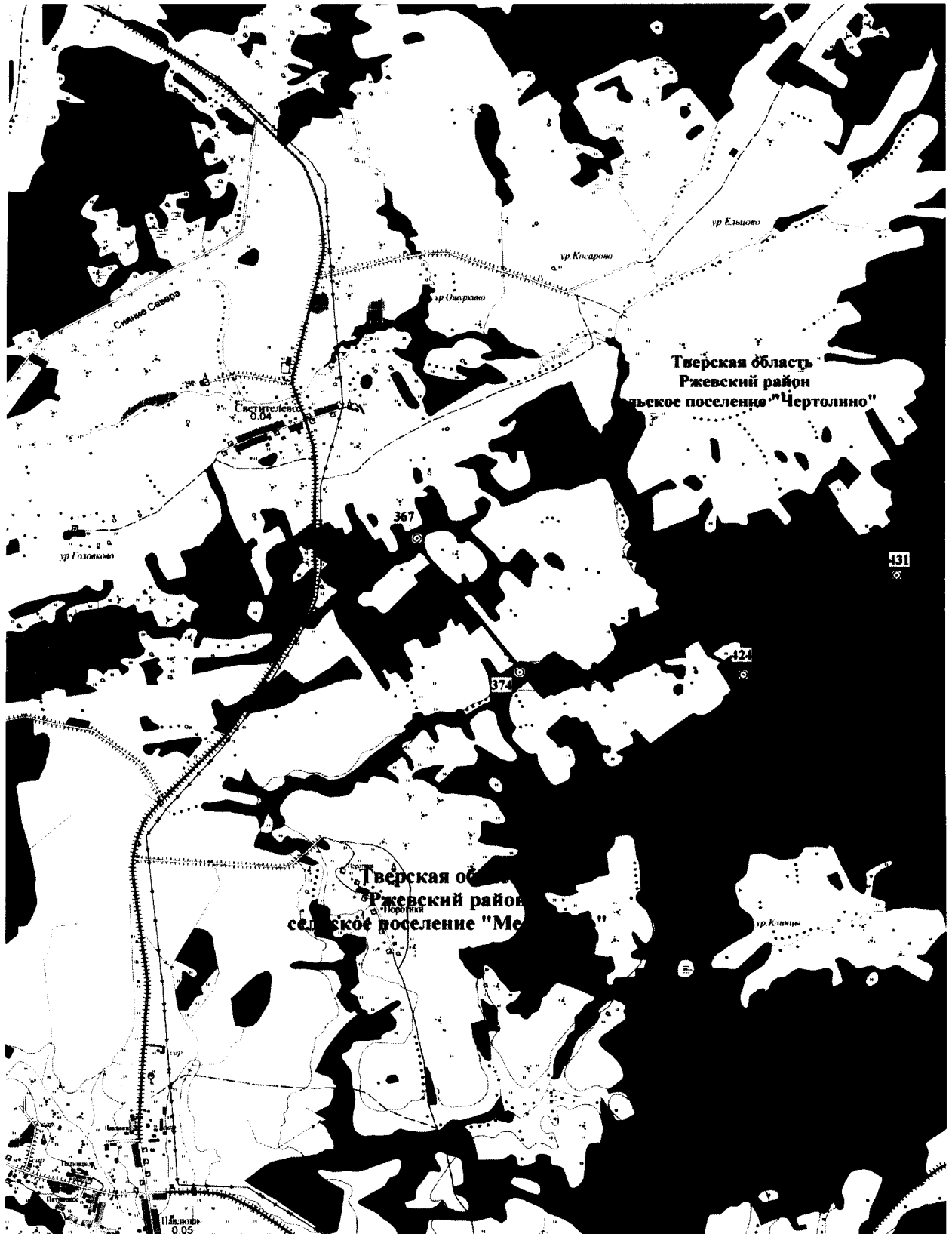


Схема прохождения границы между муниципальным образованием Тверской области сельское поселение «Медведево» Ржевского района и муниципальными образованиями Тверской области сельское поселение «Чертолино» Ржевского района, сельское поселение «Есинка» Ржевского района, Оленинский район и муниципальным образованием «Сычевский район» Смоленской области



Масштаб 1:25000

*Схема прохождения границы между муниципальным образованием
Тверской области сельское поселение «Медведево» Ржевского района и
муниципальными образованиями Тверской области сельское поселение
«Чертолино» Ржевского района, сельское поселение «Есинка» Ржевского
района, Оленинский район и муниципальным образованием «Сычевский район»
Смоленской области*



Масштаб 1:25000

Схема прохождения границы между муниципальным образованием Тверской области сельское поселение «Медведево» Ржевского района и муниципальными образованиями Тверской области сельское поселение «Чертолино» Ржевского района, сельское поселение «Есинка» Ржевского района, Оленинский район и муниципальным образованием «Сычевский район» Смоленской области



Масштаб 1:25000

Схема прохождения границы между муниципальным образованием Тверской области сельское поселение «Медведево» Ржевского района и муниципальными образованиями Тверской области сельское поселение «Чертолино» Ржевского района, сельское поселение «Есинка» Ржевского района, Оленинский район и муниципальным образованием «Сычевский район» Смоленской области



Масштаб 1:25000

Схема прохождения границы между муниципальным образованием Тверской области сельское поселение «Медведево» Ржевского района и муниципальными образованиями Тверской области сельское поселение «Чертolino» Ржевского района, сельское поселение «Есинка» Ржевского района, Оленинский район и муниципальным образованием «Сычевский район» Смоленской области



Масштаб 1:25000

Схема прохождения границы между муниципальным образованием Тверской области сельское поселение «Медведево» Ржевского района и муниципальными образованиями Тверской области сельское поселение «Чертолино» Ржевского района, сельское поселение «Есинка» Ржевского района, Оленинский район и муниципальным образованием «Сычевский район» Смоленской области



Масштаб 1:25000

Схема прохождения границы между муниципальным образованием Тверской области сельское поселение «Медведево» Ржевского района и муниципальными образованиями Тверской области сельское поселение «Чертолино» Ржевского района, сельское поселение «Есинка» Ржевского района, Оленинский район и муниципальным образованием «Сычевский район» Смоленской области



Масштаб 1:25000

Схема прохождения границы между муниципальным образованием Тверской области сельское поселение «Медведево» Ржевского района и муниципальными образованиями Тверской области сельское поселение «Чертолино» Ржевского района, сельское поселение «Есинка» Ржевского района, Оленинский район и муниципальным образованием «Сычевский район» Смоленской области



Масштаб 1:25000

Схема прохождения границы между муниципальным образованием Тверской области сельское поселение «Медведево» Ржевского района и муниципальными образованиями Тверской области сельское поселение «Чертолино» Ржевского района, сельское поселение «Есинка» Ржевского района, Оленинский район и муниципальным образованием «Сычевский район» Смоленской области



Масштаб 1:25000

Схема прохождения границы между муниципальным образованием Тверской области сельское поселение «Медведево» Ржевского района и муниципальными образованиями Тверской области сельское поселение «Чертолино» Ржевского района, сельское поселение «Есинка» Ржевского района, Оленинский район и муниципальным образованием «Сычевский район» Смоленской области



Масштаб 1:25000

Схема прохождения границы между муниципальным образованием Тверской области сельское поселение «Медведево» Ржевского района и муниципальными образованиями Тверской области сельское поселение «Чертолино» Ржевского района, сельское поселение «Есинка» Ржевского района, Оленинский район и муниципальным образованием «Сычевский район» Смоленской области



Масштаб 1:25000

Схема прохождения границы между муниципальным образованием Тверской области сельское поселение «Медведево» Ржевского района и муниципальными образованиями Тверской области сельское поселение «Чертолино» Ржевского района, сельское поселение «Есинка» Ржевского района, Оленинский район и муниципальным образованием «Сычевский район» Смоленской области



Масштаб 1:25000

4. Координатное описание границ муниципального образования Тверской области сельское поселение «Медведево» Ржевского района

Система координат: МСК-69

Номер точки	X	Y
УТ 1 (1)	213214.30	2153124.09
2	213348.25	2153625.00
3	213592.25	2154052.57
4	213457.25	2154204.58
5	214077.80	2155179.57
6	214295.00	2155025.12
7	214537.05	2155125.57
8	214603.75	2155112.58
9	214615.10	2155135.34
10	214631.40	2155141.83
11	214663.90	2155156.47
12	214694.85	2155167.85
13	214724.10	2155197.12
14	214741.90	2155198.70
15	214764.40	2155198.70
16	214786.95	2155206.80
17	214801.35	2155221.20
18	214805.85	2155240.11
19	214822.05	2155259.92
20	214850.28	2155263.82
21	214873.15	2155265.47
22	214894.40	2155280.16
23	214914.00	2155267.09
24	214932.00	2155260.57
25	214946.66	2155267.08
26	214959.75	2155294.86
27	214959.75	2155334.06
28	214958.15	2155358.56
29	214958.15	2155376.51
30	214967.95	2155383.05
31	214999.00	2155376.50
32	215015.35	2155379.78
33	215039.85	2155392.84
34	215048.00	2155404.28
35	215049.65	2155422.25
36	215054.55	2155440.20
37	215083.94	2155463.09
38	215098.65	2155490.83
39	215100.30	2155528.40
40	215106.00	2155546.35
41	215119.10	2155559.44
42	215140.36	2155564.33
43	215148.50	2155572.49

Номер точки	X	Y
44	215145.25	2155588.80
45	215140.35	2155605.15
46	215148.50	2155616.60
47	215179.51	2155621.51
48	215187.70	2155623.12
49	215201.10	2155622.97
50	215207.35	2155635.50
51	215215.20	2155663.71
52	215221.45	2155666.84
53	215257.50	2155660.56
54	215262.20	2155662.15
55	215265.35	2155666.84
56	215266.90	2155682.52
57	215276.35	2155688.77
58	215306.10	2155690.34
59	215309.25	2155696.61
60	215312.40	2155706.02
61	215318.62	2155710.71
62	215335.90	2155707.58
63	215359.39	2155721.68
64	215370.43	2155727.95
65	215370.41	2155757.72
66	215362.55	2155781.22
67	215376.65	2155792.19
68	215409.60	2155804.72
69	215414.30	2155828.22
70	215419.00	2155837.63
71	215433.10	2155843.89
72	215454.70	2155847.03
73	215476.65	2155851.74
74	215501.75	2155878.35
75	215519.00	2155897.15
76	215540.95	2155942.60
77	215578.60	2155986.47
78	215586.40	2156003.71
79	215597.38	2156055.41
80	215602.10	2156082.05
81	215609.95	2156100.85
82	215627.20	2156124.37
83	215630.30	2156138.47
84	215625.60	2156150.99
85	215611.50	2156152.56
86	215578.60	2156141.59

Номер точки	X	Y
87	215567.60	2156143.16
88	215564.45	2156160.40
89	215586.40	2156179.19
90	215602.12	2156182.33
91	215619.35	2156193.30
92	215619.35	2156201.12
93	215600.50	2156235.61
94	215601.92	2156264.46
95	215588.49	2156275.69
96	215560.46	2156289.29
97	215566.35	2156302.36
98	215603.59	2156320.42
99	215607.61	2156334.69
100	215531.62	2156370.08
101	215530.80	2156379.94
102	215564.00	2156387.06
103	215559.09	2156413.22
104	215540.36	2156423.92
105	215510.16	2156423.29
106	215485.68	2156443.74
107	215446.95	2156437.98
108	215433.77	2156448.81
109	215456.62	2156506.04
110	215447.05	2156521.25
111	215426.09	2156520.81
112	215402.92	2156507.98
113	215365.85	2156511.52
114	215350.59	2156533.40
115	215338.58	2156546.15
116	215339.13	2156580.55
117	215324.81	2156585.45
118	215290.23	2156574.06
119	215288.39	2156579.87
120	215298.03	2156600.63
121	215289.02	2156610.50
122	215267.47	2156597.87
123	215257.60	2156608.56
124	215270.25	2156646.15
125	215258.29	2156656.38
126	215229.72	2156647.21
127	215189.92	2156607.67
128	215163.99	2156598.40
129	215100.88	2156610.57
130	215087.60	2156597.71
131	215093.84	2156576.58
132	215121.43	2156552.03
133	215112.16	2156532.48
134	215049.44	2156525.33
135	215030.89	2156487.21

Номер точки	X	Y
136	214998.28	2156473.93
137	214987.16	2156450.48
138	214954.39	2156444.94
139	214930.47	2156479.23
140	214900.18	2156494.04
141	214902.00	2156504.40
142	214937.99	2156536.44
143	214923.36	2156546.37
144	214900.87	2156538.76
145	214862.84	2156475.83
146	214845.40	2156477.38
147	214831.46	2156496.42
148	214820.82	2156543.58
149	214803.58	2156579.00
150	214787.37	2156592.07
151	214771.50	2156589.89
152	214767.30	2156568.99
153	214769.41	2156503.78
154	214750.20	2156497.56
155	214693.55	2156524.37
156	214651.56	2156543.77
157	214619.00	2156540.62
158	214608.22	2156554.63
159	214628.20	2156602.87
160	214626.18	2156619.19
161	214614.40	2156621.03
162	214590.54	2156598.71
163	214581.16	2156606.05
164	214581.77	2156616.96
165	214608.74	2156650.19
166	214601.56	2156670.33
167	214543.47	2156672.94
168	214532.40	2156693.98
169	214546.65	2156753.28
170	214528.99	2156765.46
171	214497.95	2156723.21
172	214482.34	2156729.65
173	214461.39	2156759.45
174	214462.45	2156769.12
175	214486.06	2156783.87
176	214489.61	2156794.45
177	214468.82	2156822.19
178	214475.73	2156836.92
179	214498.23	2156849.90
180	214497.35	2156866.33
181	214485.01	2156881.52
182	214454.91	2156890.56
183	214411.02	2156924.00
184	214347.32	2156962.46

Номер точки	X	Y
185	214349.48	2156981.09
186	214353.32	2156998.68
187	214347.11	2157028.54
188	214343.77	2157039.52
189	214347.59	2157048.12
190	214357.86	2157057.67
191	214363.35	2157071.29
192	214373.74	2157092.10
193	214350.13	2157113.59
194	214309.12	2157085.62
195	214293.37	2157098.82
196	214331.95	2157150.91
197	214326.56	2157177.87
198	214303.93	2157196.72
199	214278.09	2157174.73
200	214269.46	2157179.53
201	214280.19	2157268.73
202	214257.76	2157277.92
203	214220.68	2157247.13
204	214192.05	2157181.72
205	214177.60	2157178.50
206	214123.76	2157256.63
207	214086.40	2157239.38
208	214068.90	2157243.84
209	214046.12	2157298.44
210	214061.35	2157332.74
211	214048.48	2157343.00
212	214027.45	2157330.94
213	213990.78	2157279.86
214	213971.45	2157279.44
215	213956.03	2157314.94
216	213941.75	2157315.88
217	213928.87	2157280.46
218	213913.53	2157274.32
219	213899.18	2157285.61
220	213904.34	2157322.30
221	213889.46	2157332.04
222	213863.34	2157315.78
223	213846.60	2157312.98
224	213837.67	2157321.27
225	213837.36	2157336.37
226	213847.32	2157362.16
227	213840.42	2157371.23
228	213812.30	2157372.31
229	213805.80	2157382.23
230	213812.89	2157444.87
231	213801.46	2157490.75
232	213793.35	2157517.83
233	213791.30	2157535.49

Номер точки	X	Y
234	213784.65	2157544.93
235	213762.45	2157548.71
236	213747.05	2157544.09
237	213739.00	2157544.54
238	213732.67	2157548.71
239	213732.15	2157560.52
240	213740.70	2157573.30
241	213738.20	2157579.82
242	213729.35	2157581.81
243	213714.80	2157573.85
244	213708.55	2157581.26
245	213706.40	2157602.27
246	213711.85	2157618.89
247	213723.20	2157632.40
248	213725.53	2157641.37
249	213718.60	2157656.24
250	213703.05	2157665.31
251	213682.79	2157669.48
252	213939.40	2157884.98
253	213958.79	2158041.81
254	213952.86	2158070.08
255	213583.78	2158421.30
256	213547.25	2158509.01
257	213474.89	2158565.89
258	212785.55	2158062.58
259	212637.30	2158024.01
260	212573.59	2157998.79
261	212518.35	2157859.00
262	212425.50	2157617.86
263	212056.50	2157464.20
264	211885.20	2157407.11
265	211607.15	2157208.77
266	211544.25	2157064.77
267	211099.85	2156853.95
268	211035.65	2156842.65
269	210840.50	2156984.62
270	210706.44	2157139.12
271	210401.45	2157151.69
272	210346.45	2157154.44
273	210324.50	2157192.21
274	210322.35	2157205.48
275	210358.94	2157341.37
276	210604.10	2158049.35
277	210688.32	2158830.68
278	210718.45	2159383.62
279	210729.35	2159393.79
280	210735.15	2159407.10
281	210735.60	2159419.98
282	210732.03	2159433.73

Номер точки	X	Y
283	210728.50	2159446.60
284	210729.80	2159463.48
285	210732.47	2159472.33
286	210738.70	2159483.45
287	210742.70	2159491.43
288	210743.60	2159499.85
289	210741.80	2159506.52
290	210733.33	2159512.29
291	210722.70	2159515.40
292	210711.60	2159518.50
293	210703.15	2159526.93
294	210701.40	2159533.59
295	210702.30	2159547.35
296	210706.75	2159563.33
297	210707.60	2159577.09
298	210698.75	2159593.51
299	210697.85	2159609.48
300	210701.40	2159620.34
301	210707.90	2159636.03
302	210716.15	2159652.27
303	210720.90	2159668.23
304	210719.90	2159679.71
305	210713.40	2159699.92
306	210711.90	2159708.92
307	210714.65	2159719.65
308	210720.65	2159731.86
309	210727.60	2159747.33
310	210732.58	2159760.05
311	210735.64	2159772.78
312	210734.35	2159779.51
313	210730.60	2159786.76
314	210728.84	2159798.98
315	210733.59	2159811.96
316	210740.35	2159822.69
317	210747.10	2159830.91
318	210751.60	2159842.41
319	210753.35	2159857.36
320	210754.55	2159866.35
321	210759.30	2159878.83
322	210767.55	2159892.04
323	210773.80	2159902.28
324	210774.30	2159910.52
325	210768.55	2159922.00
326	210759.05	2159931.73
327	210754.55	2159938.49
328	210752.60	2159947.20
329	210754.30	2159961.23
330	210757.30	2159976.18
331	210761.55	2159990.16

Номер точки	X	Y
332	210734.11	2160002.30
333	210711.76	2159980.00
334	210684.84	2159972.96
335	210686.67	2160032.25
336	210672.80	2160041.67
337	210685.05	2160122.27
338	210718.85	2160223.29
339	210721.51	2160262.95
340	210721.10	2160264.90
341	210717.60	2160286.37
342	210715.35	2160299.33
343	210716.85	2160308.81
344	210719.35	2160320.04
345	210716.85	2160336.74
346	210719.35	2160347.24
347	210719.85	2160357.72
348	210713.10	2160370.19
349	210710.85	2160385.92
350	210713.35	2160394.88
351	210719.35	2160407.13
352	210728.50	2160433.19
353	210743.60	2160451.38
354	210752.00	2160464.25
355	210760.00	2160481.10
356	210767.10	2160497.97
357	210767.05	2160511.66
358	210788.04	2160528.78
359	210816.01	2160595.31
360	210836.44	2160619.42
361	210880.35	2160661.63
362	210894.5	2160733.56
363	210938.95	2160810.25
364	211005.14	2160891.74
365	211076.01	2160961.46
366	211110.15	2161013.13
367	211214.65	2161112.54
368	211159.96	2161155.58
369	211078.13	2161210.83
370	211055.71	2161232.26
371	210764.22	2161444.91
372	210409.41	2161701.35
373	210406.83	2161693.13
374	210383.10	2161703.57
375	210385.94	2161734.50
376	210373.51	2161782.27
377	210397.20	2161817.47
378	210398.01	2161832.91
379	210369.83	2161848.17
380	210390.11	2161872.79

Номер точки	X	Y
381	210386.16	2161881.93
382	210350.43	2161880.32
383	210329.66	2161917.37
384	210285.51	2161930.33
385	210277.94	2161958.50
386	210294.39	2161987.94
387	210328.87	2161990.13
388	210341.25	2162010.84
389	210345.25	2162066.47
390	210334.89	2162106.27
391	210317.26	2162119.35
392	210321.90	2162129.97
393	210344.39	2162141.69
394	210343.64	2162168.82
395	210324.11	2162183.69
396	210320.48	2162203.34
397	210308.29	2162220.27
398	210338.71	2162257.51
399	210336.14	2162305.55
400	210351.58	2162326.95
401	210407.23	2162366.13
402	210388.14	2162387.19
403	210395.92	2162396.04
404	210443.54	2162391.19
405	210444.43	2162403.56
406	210405.71	2162420.99
407	210444.84	2162499.80
408	210439.27	2162522.47
409	210457.97	2162537.79
410	210502.15	2162501.39
411	210514.94	2162507.30
412	210531.79	2162544.78
413	210523.88	2162585.27
414	210531.07	2162619.32
415	210510.13	2162680.50
416	210531.22	2162698.36
417	210528.31	2162736.52
418	210554.32	2162792.35
419	210562.92	2162812.18
420	210535.18	2162821.73
421	210526.16	2162808.79
422	210428.57	2162858.75
423	210381.75	2162940.28
424	210317.01	2163046.86
425	210517.74	2163425.11
426	210537.51	2163456.19
427	210548.63	2163483.31
428	210600.35	2163580.76
429	210657.55	2163651.31

Номер точки	X	Y
430	210689.87	2163710.35
431	210911.89	2163996.88
432	210894.24	2164050.68
433	210921.10	2164092.61
434	210789.45	2164426.45
435	210828.43	2164525.39
436	211034.98	2164916.14
437	210953.67	2165348.13
438	211072.51	2165553.79
439	211202.41	2165638.79
440	211284.40	2165664.27
441	211714.77	2165514.46
442	211853.23	2165565.05
443	211960.26	2165451.25
444	212008.07	2165460.14
445	212011.45	2165455.95
446	212067.39	2165471.15
447	212408.83	2165534.61
448	212412.61	2165534.29
449	212688.25	2165496.98
450	213372.55	2165365.89
451	213953.65	2165429.71
452	214146.50	2165313.86
453	214265.30	2165435.70
454	214553.07	2165699.25
455	214672.42	2165773.23
456	215283.89	2165401.82
457	215345.27	2165059.38
458	215007.57	2164394.76
459	215452.47	2163765.24
460	215556.83	2163654.55
461	215713.05	2163425.82
462	215695.16	2163334.35
463	215477.56	2163099.06
464	215880.81	2163279.90
465	216745.35	2163798.17
466	217475.21	2163682.68
467	217619.00	2163651.04
468	217832.64	2163600.21
469	218137.69	2163519.24
470	218331.81	2162983.77
471	218301.11	2161747.90
472	218453.12	2161675.40
473	218534.46	2161638.37
474	218560.17	2161407.60
475	218600.00	2161145.15
476	219215.73	2160951.54
477	219212.14	2161162.62
478	219197.57	2161779.77

Номер точки	X	Y
479	219171.55	2162485.39
480	219153.99	2163126.35
481	219136.95	2163321.88
482	219250.00	2163307.18
483	219532.04	2163249.94
484	219891.60	2163189.94
485	219998.48	2163170.25
486	220031.16	2163164.23
487	220032.78	2163187.31
488	220282.05	2163139.05
489	220616.04	2163076.98
490	221184.66	2162936.81
491	221241.84	2162923.74
492	221245.55	2162952.42
493	221258.10	2163059.37
494	221290.90	2163055.59
495	221308.15	2163204.63
496	221339.40	2163472.75
497	221388.20	2163909.86
УТ 2 (498)	221406.10	2164071.92
499	221420.23	2164199.37
500	221443.95	2164407.67
501	221449.80	2164458.88
502	221453.95	2164495.52
503	221427.15	2164498.62
504	221433.50	2164547.30
505	221466.05	2164797.38
506	221467.36	2164810.02
507	221510.21	2165194.16
508	221531.24	2165393.77
509	220822.10	2165264.77
510	220727.96	2165130.45
511	220353.85	2165169.92
512	220221.56	2165128.23
513	220187.28	2165037.40
514	220184.29	2165020.11
515	220154.20	2164969.04
516	220114.51	2164940.58
517	220042.78	2164844.61
518	219620.24	2164871.67
519	219359.01	2164897.69
520	219059.28	2164671.85
521	218759.96	2164475.66
522	218639.67	2164767.01
523	218597.92	2164871.61
524	218407.67	2165316.45
525	218198.16	2165828.81
526	218503.16	2165912.05
527	218796.65	2165997.39

Номер точки	X	Y
528	219209.82	2166131.65
529	219313.89	2166169.12
530	219551.18	2166234.68
531	219734.35	2166287.76
532	219963.70	2166549.38
533	219928.43	2166901.32
534	220060.68	2166905.00
535	220067.71	2167112.52
536	220055.02	2167268.38
537	220049.49	2167402.87
538	220037.39	2167555.67
539	220024.94	2167733.72
540	219495.99	2167588.52
541	218747.31	2167383.93
542	218331.09	2168015.85
543	218846.09	2168271.81
544	219212.81	2168925.30
545	219062.25	2169208.92
546	218548.38	2169136.32
547	217843.77	2168926.89
548	217735.58	2169102.18
549	217534.03	2169431.10
550	217412.07	2169667.38
551	217173.09	2170161.02
552	217204.45	2170433.38
553	217214.82	2170533.28
554	217245.42	2170712.27
555	217287.89	2171002.44
556	217325.32	2171316.71
557	217663.78	2171643.53
558	217884.02	2171802.37
559	217956.57	2171855.62
560	218194.40	2172091.32
561	218465.03	2172364.69
562	218496.46	2172399.90
563	218653.07	2172518.87
564	218798.90	2172658.89
565	218896.53	2172746.60
566	218955.33	2172797.96
567	219020.11	2172862.71
568	219024.74	2172870.65
569	218876.64	2173355.35
570	218823.72	2173535.07
571	218769.42	2173741.28
572	218634.94	2173772.79
573	218707.39	2173937.52
574	218766.49	2174123.75
575	218741.57	2174683.30
576	218786.60	2175004.79

Номер точки	X	Y
577	218793.26	2175052.35
578	218800.76	2175105.89
579	218827.43	2175190.09
580	218886.73	2175384.80
581	218971.61	2175568.51
582	219140.60	2175899.86
583	218763.15	2176001.73
584	218661.89	2176036.19
585	218597.46	2176062.32
586	218537.93	2176250.31
587	218505.13	2176376.12
588	218484.10	2176456.77
589	218526.83	2176559.96
590	218576.72	2176690.90
591	218670.50	2176841.02
592	218219.20	2176896.97
593	218169.50	2176903.30
594	218185.00	2177022.28
595	217826.30	2177067.82
596	217145.32	2177152.61
597	217587.30	2177525.71
598	217743.60	2178040.84
599	217764.85	2178143.24
600	217762.00	2178719.26
601	218024.50	2179245.37
602	217730.60	2179289.55
603	217444.24	2179328.27
604	217284.95	2179399.90
605	217255.26	2179435.69
606	217263.76	2179477.74
607	217202.75	2179536.22
608	216985.90	2179713.02
609	216935.45	2180361.92
610	216906.50	2180737.11
611	216895.60	2180788.88
612	216913.15	2180883.58
613	216930.30	2181083.20
614	216918.85	2181435.35
615	216918.87	2181530.89
УТ 3 (616)	216596.40	2181784.98
617	216288.50	2181839.16
618	215908.65	2181695.35
619	215913.60	2181506.11
620	215539.80	2181124.03
621	215396.75	2181286.46
622	215394.95	2181288.62
623	215216.34	2181504.37
624	215089.59	2181582.90
625	214928.52	2181619.03

Номер точки	X	Y
626	214485.15	2181703.24
627	214454.01	2181671.16
628	214320.51	2181510.21
629	214296.17	2181302.82
630	214265.70	2181110.73
631	214199.84	2180837.86
632	214198.81	2180402.52
633	214270.20	2180110.54
634	213775.56	2179945.75
635	213685.28	2179917.94
636	212849.89	2179966.87
637	212681.13	2180101.96
638	212492.89	2180267.18
639	212368.90	2180504.60
640	212289.44	2180470.80
641	212278.80	2180470.26
642	212264.25	2180457.10
643	212241.50	2180451.19
644	212218.68	2180452.63
645	212173.34	2180422.10
646	212151.47	2180408.05
647	212140.34	2180375.37
648	212118.49	2180359.70
649	212108.13	2180332.73
650	212042.81	2180256.40
651	212014.51	2180231.74
652	212008.93	2180217.83
653	212013.19	2180195.88
654	211999.71	2180153.4
655	211968.98	2180127.07
656	211944.75	2180103.25
657	211925.50	2180068.86
658	211880.36	2180013.88
659	211851.20	2179994.90
660	211831.11	2179962.96
661	211805.27	2179937.49
662	211780.93	2179925.86
663	211763.98	2179907.79
664	211756.00	2179888.99
665	211715.54	2179858.49
666	211698.62	2179837.17
667	211675.99	2179816.61
668	211633.79	2179798.31
669	211581.75	2179751.23
670	211510.14	2179686.45
671	211294.80	2179438.57
672	211245.67	2179373.80
673	211117.37	2179215.51
674	211025.76	2179287.33

Номер точки	X	Y
675	210469.20	2179130.08
676	209929.79	2177823.81
677	210150.40	2177653.40
678	209699.19	2177100.16
679	209099.49	2177631.93
680	208565.35	2177892.76
681	207784.17	2178039.54
682	205961.97	2178219.04
683	206167.66	2178516.61
684	206748.14	2178310.74
685	207074.32	2178434.86
686	207287.75	2178589.71
687	207299.87	2178832.56
688	206862.07	2178940.54
689	206622.83	2179178.14
690	205456.22	2178367.46
691	202990.54	2178441.59
692	202189.30	2178257.62
693	201896.35	2178234.79
694	201986.63	2178397.15
695	201764.70	2178549.90
696	201728.05	2179055.59
697	201327.43	2179145.42
698	201421.70	2179365.57
699	200848.27	2179931.69
УТ 4 (700)	198894.92	2180938.15
701	198618.92	2180771.09
702	198387.86	2180710.00
703	198121.81	2180633.59
704	198007.53	2180487.96
705	197969.19	2180354.88
706	197989.08	2180256.56
707	198107.27	2180128.77
708	198320.93	2179935.11
709	198390.90	2179793.51
710	198376.49	2179677.29
711	198301.93	2179586.00
712	198165.47	2179521.34
713	198032.84	2179485.30
714	197940.47	2179423.13
715	197917.38	2179357.83
716	197933.05	2179204.04
717	197977.57	2179033.44
718	197986.79	2178902.04
719	197974.75	2178796.79
720	197948.25	2178709.66
721	197887.85	2178617.69
722	197820.90	2178577.28
723	197683.20	2178569.70

Номер точки	X	Y
724	197381.82	2178704.71
725	197205.24	2178757.06
726	197020.21	2178748.69
727	196904.45	2178674.39
728	196853.95	2178472.35
729	196842.48	2178371.75
730	196748.07	2178277.52
731	196499.00	2178136.45
732	196431.30	2178075.55
733	196372.88	2178010.71
734	196325.60	2177951.46
735	196288.75	2177895.42
736	196230.30	2177846.59
737	196142.20	2177816.97
738	196028.50	2177795.35
739	195929.20	2177775.34
740	195869.15	2177752.92
741	195805.85	2177706.51
742	195763.41	2177644.05
743	195754.60	2177583.21
744	195755.38	2177442.31
745	195791.45	2177268.59
746	195809.85	2177176.54
747	195805.02	2177063.63
748	195801.04	2176885.92
749	195798.65	2176790.65
750	195814.70	2176705.00
751	195869.95	2176592.12
752	195961.25	2176479.24
753	196030.90	2176421.60
754	196081.34	2176392.78
755	196132.60	2176383.17
756	196180.65	2176389.57
757	196211.90	2176415.20
758	196262.35	2176528.85
759	196304.00	2176672.17
760	196336.80	2176778.63
761	196365.65	2176822.67
762	196422.49	2176863.13
763	196472.68	2176862.24
764	196642.32	2176752.88
765	196775.77	2176662.50
766	196878.37	2176631.33
767	196986.94	2176606.31
768	197035.98	2176570.78
769	197076.82	2176560.22
770	197125.16	2176566.22
771	197175.11	2176554.07
772	197243.08	2176499.38

Номер точки	X	Y
773	197294.30	2176436.63
774	197312.75	2176368.56
775	197285.70	2176237.98
776	197248.31	2176096.16
777	197310.74	2176076.95
778	197340.60	2176052.89
779	197347.17	2176052.29
780	197353.55	2176056.19
781	197386.30	2176061.30
782	197416.95	2176063.12
783	197441.00	2176065.21
784	197492.75	2176076.03
785	197536.60	2176088.65
786	197594.05	2176097.37
787	197651.45	2176103.09
788	197703.80	2176116.90
789	197853.91	2176057.75
790	198485.64	2175784.38
791	198636.74	2175185.42
792	198704.75	2174772.56
793	198732.05	2174702.52
794	198735.75	2174610.8
795	198732.65	2174531.47
796	198760.55	2174485.60
797	198853.30	2174430.56
798	198982.90	2174385.91
799	199121.75	2174324.57
800	199239.20	2174263.35
801	199273.90	2174224.92
802	199321.65	2174155.52
803	199340.25	2174118.32
804	199345.60	2174072.15
805	199342.10	2174023.10
806	199316.37	2173939.05
807	199284.85	2173871.33
808	199246.30	2173802.44
809	199190.25	2173753.41
810	199110.85	2173697.36
811	199029.04	2173653.00
812	198940.27	2173617.96
813	198811.85	2173588.78
814	198677.50	2173553.75
815	198550.20	2173528.05
816	198480.15	2173509.39
817	198419.40	2173480.20
818	198390.20	2173443.99
819	198354.00	2173386.79
820	198318.95	2173333.07
821	198300.30	2173302.73

Номер точки	X	Y
822	198289.75	2173277.04
823	198300.30	2173239.68
824	198358.65	2173174.30
825	198559.55	2172989.81
826	198675.20	2172888.25
827	198756.95	2172835.71
828	198837.55	2172803.03
829	198870.25	2172803.02
830	198906.45	2172807.69
831	198945.02	2172835.72
832	198984.68	2172869.56
833	199060.60	2172961.80
834	199107.30	2173022.51
835	199130.70	2173062.21
836	199168.05	2173099.57
837	199194.90	2173125.26
838	199232.30	2173147.45
839	199261.50	2173156.79
840	199303.55	2173154.44
841	199337.40	2173133.43
842	199395.80	2173051.70
843	199436.70	2172966.48
844	199505.60	2172911.59
845	199553.50	2172867.23
846	199643.40	2172738.80
847	199705.30	2172666.41
848	199746.20	2172591.69
849	199770.70	2172476.10
850	199780.05	2172375.69
851	199775.40	2172309.14
852	199789.42	2172219.24
853	199796.40	2172123.49
854	199787.05	2172025.42
855	199777.70	2171960.03
856	199750.85	2171905.17
857	199735.70	2171860.79
858	199745.00	2171816.44
859	199766.05	2171782.57
860	199836.16	2171702.01
861	199888.70	2171641.30
862	199963.45	2171608.61
863	200027.65	2171607.44
864	200072.05	2171608.60
865	200110.59	2171630.79
866	200136.30	2171671.65
867	200170.15	2171768.58
868	200206.32	2171877.13
869	200229.75	2171941.36
870	200323.15	2172093.14

Номер точки	X	Y
871	200362.85	2172166.68
872	200406.10	2172241.41
873	200471.50	2172316.14
874	200525.20	2172357.00
875	200591.80	2172388.52
876	200677.09	2172410.71
877	200788.00	2172409.54
878	200866.25	2172407.22
879	200913.00	2172368.68
880	200958.55	2172311.46
881	201002.91	2172220.40
882	201021.60	2172159.68
883	201004.12	2172047.61
884	200981.90	2171975.21
885	200932.85	2171865.46
886	200865.10	2171731.19
887	200796.20	2171630.78
888	200756.05	2171563.42
889	200746.25	2171482.51
890	200725.80	2171414.05
891	200680.45	2171362.48
892	200641.30	2171335.81
893	200579.05	2171294.02
894	200518.55	2171235.34
895	200464.30	2171173.11
896	200453.65	2171124.19
897	200513.48	2171102.12
898	200696.28	2171095.88
899	200729.23	2171080.47
900	200792.96	2171080.79
901	200854.79	2171049.85
902	200907.78	2170994.27
903	200918.28	2170951.07
904	200890.39	2170881.24
905	200892.13	2170814.82
906	200935.12	2170726.42
907	200947.77	2170657.58
908	200858.99	2170421.94
909	200873.96	2170368.08
910	202315.66	2170745.30
911	202361.70	2170573.95
912	202473.03	2170310.82
913	202605.09	2170143.43
914	202607.51	2170101.49
915	202601.06	2170083.13
916	202603.77	2170004.54
917	202611.05	2169958.11
918	202624.43	2169904.49
919	202637.65	2169835.97

Номер точки	X	Y
920	202692.06	2169796.60
921	202748.58	2169733.64
922	202773.80	2169673.79
923	202781.80	2169641.62
924	202784.78	2169535.00
925	202814.11	2169501.07
926	202850.30	2169463.19
927	202868.72	2169428.49
928	202912.13	2169402.44
929	203056.47	2169363.35
930	203107.77	2169346.44
931	203140.13	2169295.07
932	203180.55	2169275.00
933	203260.64	2169154.01
934	203267.69	2169005.59
935	203280.56	2168942.08
936	203437.95	2168775.5
937	203462.31	2168488.87
938	203489.25	2168431.14
939	203608.75	2168179.20
940	203601.72	2167701.22
941	203555.51	2167328.66
942	203334.43	2167207.27
943	203105.93	2166910.55
944	202891.11	2166736.20
945	202627.01	2166640.47
946	202386.33	2166141.75
947	202471.41	2165862.13
948	202439.83	2165558.91
949	202355.66	2165222.69
950	202147.62	2164974.18
951	201574.42	2164622.49
952	201397.29	2164422.34
953	201429.76	2164072.93
954	201232.63	2163983.64
955	201080.30	2164060.22
956	200917.38	2163713.23
957	200320.63	2163263.89
958	199734.84	2163012.79
959	200133.34	2162468.99
960	200124.38	2162383.87
961	199861.68	2161727.80
962	200769.06	2161473.54
963	201020.05	2161151.91
964	201166.94	2160749.25
965	201268.98	2159531.78
966	201685.17	2159491.34
967	202039.23	2158675.12
968	201957.29	2158599.70

Номер точки	X	Y
969	201299.73	2157601.63
970	201500.41	2157432.30
971	201511.82	2156599.84
972	202677.41	2155302.24
973	202638.75	2154953.64
974	202792.26	2154846.84
975	202763.99	2153138.92
976	203611.70	2153671.88
УТ 5 (977)	204273.55	2152715.83
978	204290.25	2152752.09
979	204306.99	2152763.54
980	204351.10	2152768.65
981	204381.76	2152773.12
982	204382.74	2152773.30
983	204402.25	2152776.96
984	204407.70	2152784.09
985	204415.01	2152793.58
986	204410.56	2152821.08
987	204406.72	2152830.01
988	204409.79	2152840.83
989	204411.81	2152847.91
990	204431.00	2152861.34
991	204431.67	2152861.36
992	204453.40	2152861.98
993	204505.80	2152845.99
994	204527.56	2152840.89
995	204533.32	2152844.72
996	204544.85	2152852.39
997	204541.65	2152865.82
998	204509.65	2152882.45
999	204481.00	2152903.92
1000	204466.18	2152915.03
1001	204437.43	2152975.76
1002	204415.01	2153030.75
1003	204408.62	2153077.42
1004	204409.25	2153135.59
1005	204417.55	2153165.62
1006	204463.60	2153207.17
1007	204476.28	2153222.75
1008	204476.54	2153223.07
1009	204478.63	2153225.63
1010	204494.33	2153244.89
1011	204510.31	2153271.10
1012	204507.17	2153283.38
1013	204502.01	2153303.70
1014	204492.48	2153318.80
1015	204491.10	2153320.97
1016	204464.89	2153316.49
1017	204461.07	2153336.31

Номер точки	X	Y
1018	204472.50	2153377.25
1019	204473.20	2153379.76
1020	204481.03	2153389.96
1021	204509.03	2153426.44
1022	204546.92	2153454.25
1023	204559.56	2153463.51
1024	204571.28	2153478.83
1025	204573.32	2153481.51
1026	204590.85	2153504.42
1027	204592.81	2153520.41
1028	204594.99	2153530.44
1029	204740.48	2153524.52
1030	204854.10	2153507.42
1031	204957.00	2153379.15
1032	205336.60	2153376.12
1033	205349.40	2153326.27
1034	205345.55	2153283.44
1035	205318.01	2153179.03
1036	205317.53	2153177.19
1037	205298.85	2153106.36
1038	205290.37	2153106.17
1039	205084.66	2153101.56
1040	205135.80	2153045.31
1041	205152.65	2152989.53
1042	205156.03	2152978.28
1043	205160.10	2152964.78
1044	205148.60	2152820.30
1045	205134.50	2152751.15
1046	205094.85	2152673.28
1047	205051.40	2152608.08
1048	205009.44	2152557.51
1049	205007.90	2152555.65
1050	204970.80	2152528.80
1051	204846.77	2152498.12
1052	204897.90	2152340.87
1053	205143.48	2152196.41
1054	205438.50	2152308.90
1055	206058.96	2152258.16
1056	206028.09	2151940.38
1057	206175.69	2151783.32
1058	206309.85	2151530.22
1059	206434.94	2151450.31
1060	206460.29	2151432.43
1061	206512.25	2151395.80
1062	206707.03	2151477.15
1063	206724.84	2151463.04
1064	206789.26	2151412.03
1065	206799.45	2151403.95
1066	206813.00	2151393.22

Номер точки	X	Y
1067	207079.01	2151018.78
1068	207173.81	2151215.93
1069	207504.87	2151459.09
1070	208139.10	2151552.05
1071	208133.06	2151526.82
1072	208132.45	2151524.28
1073	208128.61	2151508.20
1074	208121.80	2151489.47
1075	208119.58	2151483.36
1076	208116.15	2151473.93
1077	208125.50	2151450.57
1078	208148.86	2151451.34
1079	208176.90	2151458.36
1080	208202.60	2151456.79
1081	208229.10	2151434.99
1082	208248.55	2151409.30
1083	208250.88	2151378.92
1084	208243.38	2151357.31
1085	208243.24	2151356.92
1086	208238.45	2151343.12
1087	208223.65	2151314.30
1088	208172.20	2151259.79
1089	208127.05	2151220.09
1090	208069.40	2151194.38
1091	208019.55	2151161.67
1092	208011.75	2151148.69
1093	208007.85	2151142.20
1094	208031.25	2151118.85
1095	208050.72	2151084.58
1096	208068.60	2151032.41
1097	208081.10	2150970.11
1098	208083.40	2150935.85
1099	208076.40	2150911.72
1100	208072.25	2150906.14
1101	208056.17	2150884.46
1102	208053.19	2150881.50
1103	208041.35	2150869.65
1104	208042.84	2150868.50
1105	208045.01	2150866.81

Номер точки	X	Y
1106	208055.40	2150858.76
1107	208087.30	2150853.30
1108	208111.42	2150853.30
1109	208121.57	2150843.19
1110	208121.69	2150843.07
1111	208129.40	2150835.39
1112	208131.71	2150824.19
1113	208132.01	2150822.76
1114	208133.25	2150816.71
1115	208128.60	2150796.47
1116	208156.65	2150786.34
1117	208158.70	2150786.43
1118	208175.35	2150787.12
1119	208211.16	2150800.36
1120	208238.40	2150808.64
1121	208239.18	2150808.88
1122	208242.70	2150809.95
1123	208268.25	2150804.02
1124	208546.91	2150889.72
1125	209042.31	2150814.79
1126	209105.84	2150802.45
1127	209455.50	2150734.55
1128	209717.95	2151044.15
1129	209774.40	2151218.63
1130	210044.15	2151337.89
1131	210435.79	2151694.88
1132	210772.05	2152001.39
1133	211148.70	2151912.17
1134	211541.00	2152917.27
1135	211665.08	2152871.96
1136	211741.94	2152843.89
1137	212318.05	2152633.47
1138	212493.91	2153150.47
1139	212576.45	2153393.12
УТ 1 (1)	213214.30	2153124.09

Площадь муниципального образования Тверской области сельское поселение «Медведево» Ржевского района составляет 40785.07 га.».