



ПРАВИТЕЛЬСТВО ТВЕРСКОЙ ОБЛАСТИ

ПОСТАНОВЛЕНИЕ

06.05.2017

№ 127-пп

г. Тверь

Об установлении охранных зон газораспределительных сетей

В соответствии с подпунктом 1 пункта 2 статьи 56 Земельного кодекса Российской Федерации и пунктами 17, 18 Правил охраны газораспределительных сетей, утвержденных постановлением Правительства Российской Федерации от 20.11.2000 № 878 «Об утверждении Правил охраны газораспределительных сетей», на основании обращения акционерного общества «Газпром газораспределение Тверь» Правительство Тверской области постановляет:

1. Установить охранную зону объекта «Газораспределительные сети высокого давления по ул. Рабочая, ул. Урицкого, ул. Пионерская, ул. Валентина Степанченко, ул. Пархоменко, ул. Косарова, ул. Садовая, пер. Садовый, ул. Фрунзе, Заводское ш., ул. Свердлова, ул. Елисеева, ул. Соколова, ул. Декабристов, ул. Смольная, пер. Галицинский, ул. Марата, ул. Октябрьская, ул. Кривошапова, ул. Гоголя, ул. Волосковская горка, ул. Союза, ул. Гагарина, ул. Чернышевского, ул. Паши Савельевой, ул. Челюскинцев, Торопецкий тракт, Торопецкий 1-й, 3-й пер., ул. Луговая, ул. Белинского, ул. Вокзальная, ул. Никиты Головни, ул. Солнечная, ул. Приречная, Солнечный 4-й пер., ул. Центральная, ул. Краностроителей, ул. Профсоюзная, ул. Текстильщиков, ул. Автодорожная, ул. Партизанская, ул. Энгельса, Пушкинская наб., дюкер через р. Волга в г. Ржев Тверской области, назначение: 7.7 сооружения трубопроводного транспорта, протяженность 35186 м, адрес (местонахождение) объекта: Тверская область, Ржевский район, г. Ржев» площадью 126795 кв. м согласно сведениям о границах охранной зоны газораспределительной сети, утвердив границы указанной в настоящем пункте охранной зоны (приложение 1).

2. Установить охранную зону объекта «Газораспределительные сети низкого давления по ул. Никиты Головни, ул. Союза, ул. Котовского, ул. Добролюбова, Краснофлотский 1-й, 2-й пер., Старицкий тракт, ул. Красной Звезды, пер. Красной Звезды, ул. Севастопольская, Севастопольский 1-й, 2-й пер, ул. Трудовая, пер. Трудовой, Захольинский проезд, ул. Воровского, ул. Щербакова, ул. Фрунзе, ул. Лесная, Лесной пер., Речной проезд, ул. Молодежная, ул. Зеленая в г. Ржев Тверской области, назначение: 7.7 сооружения трубопроводного транспорта, протяженность 13053 м, адрес (местонахождение) объекта: Тверская область, Ржевский район, г. Ржев» площадью 49957 кв. м согласно сведениям о границах охранной зоны газораспределительной сети, утвердив границы указанной в настоящем пункте охранной зоны (приложение 2).

3. Установить охранную зону объекта «Газораспределительные сети низкого давления по ул. Кирова, ул. Алексеева, ул. Володарского, ул. Урицкого, ул. Бехтерева, ул. Волосковская горка, пл. Советская, ул. Карла Маркса, ул. Ленина, ул. Комсомольская, Комсомольский пер., ул. Елисеева, ул. Жореса, ул. Т. Филиппова, ул. Свердлова, ул. Куприянова, ул. Энгельса, Ленинградское ш., ул. Куйбышева, Старицкий тракт, ул. Разина, Театральный проезд, ул. Первомайская, ул. Рабочая, ул. Телешева, ул. Кузнечная, ул. Трудовая, ул. Радищева, пер. Гражданский, пер. Рабочий, ул. Революции, ул. Герцена, пр-д Герцена, наб. Пушкинская в г. Ржеве Тверской области, назначение: 7.7 сооружения трубопроводного транспорта, протяженность 31955 м, адрес (местонахождение) объекта: Российская Федерация, Тверская область, г. Ржев» площадью 116159 кв. м согласно сведениям о границах охранной зоны газораспределительной сети, утвердив границы указанной в настоящем пункте охранной зоны (приложение 3).

4. Установить охранную зону объекта «Газораспределительные сети низкого давления по п. Зеленкино, Осташковское ш., Осташковский проезд, Селижаровский проезд, ул. Лебедева, Береговой проезд, Совхозный пер., ул. Пригородная, Пригородный пер., ул. Центральная, ул. Профсоюзная, ул. Савельева, Крестьянский пер., Крестьянский 2-й пер., ул. Серафимовича, Беякова пер., ул. Семашко, ул. Северная, Северный пер., ул. Дачная, ул. Энтузиастов, ул. Новоженова, Дружба проезд, ул. Западная, ул. Мебельщиков, ул. 10 лет Октября в г. Ржев Тверской области, назначение: 7.7 сооружения трубопроводного транспорта, протяженность 13778 м, адрес (местонахождение) объекта: Тверская область, Ржевский район, г. Ржев» площадью 53267 кв. м согласно сведениям о границах охранной зоны газораспределительной сети, утвердив границы указанной в настоящем пункте охранной зоны (приложение 4).

5. Предложить акционерному обществу «Газпром газораспределение Тверь» произвести постановку земельных участков, входящих в охранные зоны, указанные в пунктах 1 – 4 настоящего постановления, на государственный кадастровый учет и обеспечить государственную

регистрацию ограничений на срок эксплуатации газораспределительных сетей.

6. Министерству имущественных и земельных отношений Тверской области в срок не более чем десять рабочих дней со дня вступления в силу настоящего постановления направить в филиал федерального государственного бюджетного учреждения «Федеральная кадастровая палата Федеральной службы государственной регистрации, кадастра и картографии» по Тверской области копию настоящего постановления, текстовое и графическое описание местоположения границ зон с особыми условиями использования территории, указанных в пунктах 1 – 4 настоящего постановления, перечень координат характерных точек границ таких зон.

7. Контроль за исполнением настоящего постановления возложить на первого заместителя (заместителя) Председателя Правительства Тверской области, курирующего вопросы имущественных и земельных отношений.

Отчет об исполнении постановления представить в срок до 12 мая 2017 года.

8. Настоящее постановление вступает в силу со дня его официального опубликования.

**Губернатор
Тверской области**



И.М. Руденя

Приложение 1
к постановлению Правительства
Тверской области
от 06.05.2017 № 127-пп

Сведения о границах охранной зоны газораспределительной сети		
<p>Газораспределительные сети высокого давления по ул. Рабочая, ул. Урицкого, ул. Пионерская, ул. Валентина Степанченко, ул. Пархоменко, ул. Косарова, ул. Садовая, пер. Садовый, ул. Фрунзе, Заводское ш., ул. Свердлова, ул. Елисеева, ул. Соколова, ул. Декабристов, ул. Смольная, пер. Галицинский, ул. Марата, ул. Октябрьская, ул. Кривошапова, ул. Гоголя, ул. Волосковская горка, ул. Союза, ул. Гагарина, ул. Чернышевского, ул. Паши Савельевой, ул. Челюскинцев, Торопецкий тракт, Торопецкий 1-й, 3-й пер., ул. Луговая, ул. Белинского, ул. Вокзальная, ул. Никиты Головни, ул. Солнечная, ул. Приречная, Солнечный 4-й пер., ул. Центральная, ул. Краностроителей, ул. Профсоюзная, ул. Текстильщиков, ул. Автодорожная, ул. Партизанская, ул. Энгельса, Пушкинская наб., дюкер через р. Волга в г. Ржев Тверской области, назначение: 7.7 сооружения трубопроводного транспорта, протяженность 35186 м, адрес (местонахождение) объекта: Тверская область, Ржевский район, г. Ржев</p>		
(наименование объекта)		
Сведения об охранной зоне газораспределительной сети		
№ п/п	Характеристики зоны	Описание характеристик
1	Местоположение зоны	<p>Местоположение: Тверская область, Ржевский район, г. Ржев Вид зоны: Охранная зона инженерных коммуникаций Тип зоны: Охранная зона газопровода Номер зоны: б/н Индекс зоны: - Охраняемый объект «Газораспределительные сети высокого давления по ул. Рабочая, ул. Урицкого, ул. Пионерская, ул. Валентина Степанченко, ул. Пархоменко, ул. Косарова, ул. Садовая, пер. Садовый, ул. Фрунзе, Заводское ш., ул. Свердлова, ул. Елисеева, ул. Соколова, ул. Декабристов, ул. Смольная, пер. Галицинский, ул. Марата, ул. Октябрьская, ул. Кривошапова, ул. Гоголя, ул. Волосковская горка, ул. Союза, ул. Гагарина, ул. Чернышевского, ул. Паши Савельевой, ул. Челюскинцев, Торопецкий тракт, Торопецкий 1-й, 3-й пер., ул. Луговая, ул. Белинского, ул. Вокзальная, ул. Никиты Головни, ул. Солнечная, ул. Приречная, Солнечный 4-й пер., ул. Центральная, ул. Краностроителей, ул. Профсоюзная, ул. Текстильщиков, ул. Автодорожная, ул. Партизанская, ул. Энгельса, Пушкинская наб., дюкер через р. Волга в г. Ржев Тверской области, назначение: 7.7 сооружения трубопроводного транспорта, протяженность 35186 м, адрес (местонахождение) объекта: Тверская область, Ржевский район, г. Ржев»</p>
2	Площадь зоны +/- величина погрешности определения площади (Р +/- Дельта Р)	126795 кв. м ±125 кв. м
3	Иные характеристики зоны	<p>Ограничение использования объектов недвижимости в границах охранной зоны предусмотрено пунктом 14 Правил охраны газораспределительных сетей, утвержденных постановлением Правительства Российской Федерации от 20.11.2000 № 878 (далее – Правила), согласно которому на земельные участки, входящие в охранные зоны газораспределительных сетей, в целях предупреждения их повреждения или нарушения условий их нормальной эксплуатации налагаются ограничения (обременения), которыми запрещается лицам, указанным в пункте 2 Правил:</p> <p>а) строить объекты жилищно-гражданского и производственного</p>

Сведения о границах охранной зоны газораспределительной сети		
<p>Газораспределительные сети высокого давления по ул. Рабочая, ул. Урицкого, ул. Пионерская, ул. Валентина Степанченко, ул. Пархоменко, ул. Косарова, ул. Садовая, пер. Садовый, ул. Фрунзе, Заводское ш., ул. Свердлова, ул. Елисеева, ул. Соколова, ул. Декабристов, ул. Смольная, пер. Галицинский, ул. Марата, ул. Октябрьская, ул. Кривошапова, ул. Гоголя, ул. Волосковская горка, ул. Союза, ул. Гагарина, ул. Чернышевского, ул. Паши Савельевой, ул. Челюскинцев, Торопецкий тракт, Торопецкий 1-й, 3-й пер., ул. Луговая, ул. Белинского, ул. Вокзальная, ул. Никиты Головни, ул. Солнечная, ул. Приречная, Солнечный 4-й пер., ул. Центральная, ул. Краностроителей, ул. Профсоюзная, ул. Текстильщиков, ул. Автодорожная, ул. Партизанская, ул. Энгельса, Пушкинская наб., дюкер через р. Волга в г. Ржев Тверской области, назначение: 7.7 сооружения трубопроводного транспорта, протяженность 35186 м, адрес (местонахождение) объекта: Тверская область, Ржевский район, г. Ржев</p>		
(наименование объекта)		
Сведения об охранной зоне газораспределительной сети		
№ п/п	Характеристики зоны	Описание характеристик
		<p>назначения;</p> <p>б) сносить и реконструировать мосты, коллекторы, автомобильные и железные дороги с расположенными на них газораспределительными сетями без предварительного выноса этих газопроводов по согласованию с эксплуатационными организациями;</p> <p>в) разрушать берегоукрепительные сооружения, водопропускные устройства, земляные и иные сооружения, предохраняющие газораспределительные сети от разрушений;</p> <p>г) перемещать, повреждать, засыпать и уничтожать опознавательные знаки, контрольно-измерительные пункты и другие устройства газораспределительных сетей;</p> <p>д) устраивать свалки и склады, разливать растворы кислот, солей, щелочей и других химически активных веществ;</p> <p>е) огораживать и перегораживать охранные зоны, препятствовать доступу персонала эксплуатационных организаций к газораспределительным сетям, проведению обслуживания и устранению повреждений газораспределительных сетей;</p> <p>ж) разводить огонь и размещать источники огня;</p> <p>з) рыть погреба, копать и обрабатывать почву сельскохозяйственными и мелиоративными орудиями и механизмами на глубину более 0,3 м;</p> <p>и) открывать калитки и двери газорегуляторных пунктов, станций катодной и дренажной защиты, люки подземных колодцев, включать или отключать электроснабжение средств связи, освещения и систем телемеханики;</p> <p>к) набрасывать, приставлять и привязывать к опорам и надземным газопроводам, ограждениям и зданиям газораспределительных сетей посторонние предметы, лестницы, влезать на них;</p> <p>л) самовольно подключаться к газораспределительным сетям</p>

Сведения о границах охранной зоны газораспределительной сети				
Газораспределительные сети высокого давления по ул. Рабочая, ул. Урицкого, ул. Пионерская, ул. Валентина Степанченко, ул. Пархоменко, ул. Косарова, ул. Садовая, пер. Садовый, ул. Фрунзе, Заводское ш., ул. Свердлова, ул. Елисеева, ул. Соколова, ул. Декабристов, ул. Смольная, пер. Галицинский, ул. Марата, ул. Октябрьская, ул. Кривошапова, ул. Гоголя, ул. Волосковская горка, ул. Союза, ул. Гагарина, ул. Чернышевского, ул. Паши Савельевой, ул. Челюскинцев, Торопецкий тракт, Торопецкий 1-й, 3-й пер., ул. Луговая, ул. Белинского, ул. Вокзальная, ул. Никиты Головни, ул. Солнечная, ул. Приречная, Солнечный 4-й пер., ул. Центральная, ул. Краностроителей, ул. Профсоюзная, ул. Текстильщиков, ул. Автодорожная, ул. Партизанская, ул. Энгельса, Пушкинская наб., дюкер через р. Волга в г. Ржев Тверской области, назначение: 7.7 сооружения трубопроводного транспорта, протяженность 35186 м, адрес (местонахождение) объекта: Тверская область, Ржевский район, г. Ржев				
(наименование объекта)				
Сведения о местоположении границ охранной зоны газораспределительной сети				
1. Система координат: СК кадастрового округа, зона 2				
2. Перечень координат характерных точек границ охранной зоны газораспределительной сети				
Обозначение характерных точек границы	Координаты, м		Метод определения координат и средняя квадратическая погрешность положения характерной точки, (M _t), м	Описание закрепления точки
	X	Y		
1	224968.95	2179050.99	картометрический, 0.1 м	—
2	224939.90	2179026.94	картометрический, 0.1 м	—
3	224739.79	2179138.53	картометрический, 0.1 м	—
4	224722.22	2179132.05	картометрический, 0.1 м	—
5	224729.33	2179112.08	картометрический, 0.1 м	—
6	224732.88	2179049.67	картометрический, 0.1 м	—
7	224733.13	2178988.57	картометрический, 0.1 м	—
8	224735.27	2178944.15	картометрический, 0.1 м	—
9	224736.77	2178892.24	картометрический, 0.1 м	—
10	224739.99	2178820.54	картометрический, 0.1 м	—
11	224933.02	2178844.46	картометрический, 0.1 м	—
12	224937.03	2178763.37	картометрический, 0.1 м	—
13	225017.33	2178766.01	картометрический, 0.1 м	—
14	225020.47	2178695.69	картометрический, 0.1 м	—
15	225012.37	2178695.35	картометрический, 0.1 м	—
16	225012.20	2178699.35	картометрический, 0.1 м	—
17	225016.29	2178699.52	картометрический, 0.1 м	—
18	225013.51	2178761.88	картометрический, 0.1 м	—
19	224933.23	2178759.25	картометрический, 0.1 м	—
20	224929.24	2178839.96	картометрический, 0.1 м	—
21	224740.17	2178816.53	картометрический, 0.1 м	—
22	224744.15	2178727.74	картометрический, 0.1 м	—
23	224632.29	2178717.53	картометрический, 0.1 м	—
24	224633.12	2178705.88	картометрический, 0.1 м	—
25	224629.13	2178705.64	картометрический, 0.1 м	—
26	224628.31	2178717.16	картометрический, 0.1 м	—
27	224605.91	2178715.12	картометрический, 0.1 м	—
28	224614.08	2178595.74	картометрический, 0.1 м	—
29	224623.45	2178490.59	картометрический, 0.1 м	—
30	224629.03	2178406.30	картометрический, 0.1 м	—
31	224635.29	2178362.08	картометрический, 0.1 м	—
32	224643.41	2178271.99	картометрический, 0.1 м	—
33	224697.24	2178275.36	картометрический, 0.1 м	—
34	224697.49	2178268.27	картометрический, 0.1 м	—
35	224693.42	2178268.21	картометрический, 0.1 м	—
36	224693.35	2178271.11	картометрический, 0.1 м	—
37	224643.35	2178268.00	картометрический, 0.1 м	—
38	224648.14	2178195.18	картометрический, 0.1 м	—
39	224648.37	2178158.08	картометрический, 0.1 м	—
40	224652.05	2178121.45	картометрический, 0.1 м	—
41	224659.79	2178064.75	картометрический, 0.1 м	—

Сведения о границах охранной зоны газораспределительной сети				
Газораспределительные сети высокого давления по ул. Рабочая, ул. Урицкого, ул. Пионерская, ул. Валентина Степанченко, ул. Пархоменко, ул. Косарова, ул. Садовая, пер. Садовый, ул. Фрунзе, Заводское ш., ул. Свердлова, ул. Елисеева, ул. Соколова, ул. Декабристов, ул. Смольная, пер. Галицинский, ул. Марата, ул. Октябрьская, ул. Кривошапова, ул. Гоголя, ул. Волосковская горка, ул. Союза, ул. Гагарина, ул. Чернышевского, ул. Паши Савельевой, ул. Челюскинцев, Торопецкий тракт, Торопецкий 1-й, 3-й пер., ул. Луговая, ул. Белинского, ул. Вокзальная, ул. Никиты Головни, ул. Солнечная, ул. Приречная, Солнечный 4-й пер., ул. Центральная, ул. Краностроителей, ул. Профсоюзная, ул. Текстильщиков, ул. Автодорожная, ул. Партизанская, ул. Энгельса, Пушкинская наб., дюкер через р. Волга в г. Ржев Тверской области, назначение: 7.7 сооружения трубопроводного транспорта, протяженность 35186 м, адрес (местонахождение) объекта: Тверская область, Ржевский район, г. Ржев				
(наименование объекта)				
Сведения о местоположении границ охранной зоны газораспределительной сети				
42	224735.03	2178071.10	картометрический, 0.1 м	—
43	224755.83	2178071.58	картометрический, 0.1 м	—
44	224825.50	2178075.77	картометрический, 0.1 м	—
45	224891.64	2178080.94	картометрический, 0.1 м	—
46	224916.94	2178081.74	картометрический, 0.1 м	—
47	225071.00	2178097.64	картометрический, 0.1 м	—
48	225063.87	2178188.66	картометрический, 0.1 м	—
49	225109.73	2178194.61	картометрический, 0.1 м	—
50	225103.76	2178243.06	картометрический, 0.1 м	—
51	225096.99	2178250.30	картометрический, 0.1 м	—
52	225099.91	2178253.03	картометрический, 0.1 м	—
53	225107.57	2178244.84	картометрический, 0.1 м	—
54	225114.19	2178191.16	картометрический, 0.1 м	—
55	225068.15	2178185.19	картометрический, 0.1 м	—
56	225074.98	2178098.00	картометрический, 0.1 м	—
57	225079.64	2178098.36	картометрический, 0.1 м	—
58	225079.95	2178094.01	картометрический, 0.1 м	—
59	224917.20	2178077.75	картометрический, 0.1 м	—
60	224891.86	2178076.95	картометрический, 0.1 м	—
61	224825.78	2178071.78	картометрический, 0.1 м	—
62	224755.98	2178067.58	картометрический, 0.1 м	—
63	224735.24	2178067.10	картометрический, 0.1 м	—
64	224660.48	2178060.76	картометрический, 0.1 м	—
65	224634.41	2178058.84	картометрический, 0.1 м	—
66	224583.61	2178053.84	картометрический, 0.1 м	—
67	224565.41	2178052.62	картометрический, 0.1 м	—
68	224495.35	2178046.36	картометрический, 0.1 м	—
69	224403.32	2178038.87	картометрический, 0.1 м	—
70	224361.05	2178036.26	картометрический, 0.1 м	—
71	224210.10	2178022.82	картометрический, 0.1 м	—
72	224154.47	2178018.42	картометрический, 0.1 м	—
73	224110.19	2178016.16	картометрический, 0.1 м	—
74	224067.04	2178012.26	картометрический, 0.1 м	—
75	223989.42	2178007.24	картометрический, 0.1 м	—
76	223951.59	2178002.65	картометрический, 0.1 м	—
77	223913.35	2177999.08	картометрический, 0.1 м	—
78	223891.83	2177998.02	картометрический, 0.1 м	—
79	223896.03	2177934.53	картометрический, 0.1 м	—
80	223902.04	2177875.00	картометрический, 0.1 м	—
81	223910.55	2177783.95	картометрический, 0.1 м	—
82	223999.75	2177792.27	картометрический, 0.1 м	—
83	224160.75	2177807.29	картометрический, 0.1 м	—
84	224168.65	2177752.18	картометрический, 0.1 м	—
85	224164.69	2177751.61	картометрический, 0.1 м	—
86	224157.33	2177802.96	картометрический, 0.1 м	—
87	224000.13	2177788.29	картометрический, 0.1 м	—
88	223910.85	2177779.96	картометрический, 0.1 м	—
89	223912.50	2177751.15	картометрический, 0.1 м	—
90	223915.22	2177716.11	картометрический, 0.1 м	—

Сведения о границах охранной зоны газораспределительной сети				
Газораспределительные сети высокого давления по ул. Рабочая, ул. Урицкого, ул. Пионерская, ул. Валентина Степанченко, ул. Пархоменко, ул. Косарова, ул. Садовая, пер. Садовый, ул. Фрунзе, Заводское ш., ул. Свердлова, ул. Елисеева, ул. Соколова, ул. Декабристов, ул. Смольная, пер. Галицинский, ул. Марата, ул. Октябрьская, ул. Кривошапова, ул. Гоголя, ул. Волосковская горка, ул. Союза, ул. Гагарина, ул. Чернышевского, ул. Паши Савельевой, ул. Челюскинцев, Торопецкий тракт, Торопецкий 1-й, 3-й пер., ул. Луговая, ул. Белинского, ул. Вокзальная, ул. Никиты Головни, ул. Солнечная, ул. Приречная, Солнечный 4-й пер., ул. Центральная, ул. Краностроителей, ул. Профсоюзная, ул. Текстильщиков, ул. Автодорожная, ул. Партизанская, ул. Энгельса, Пушкинская наб., дюкер через р. Волга в г. Ржев Тверской области, назначение: 7.7 сооружения трубопроводного транспорта, протяженность 35186 м, адрес (местонахождение) объекта: Тверская область, Ржевский район, г. Ржев				
(наименование объекта)				
Сведения о местоположении границ охранной зоны газораспределительной сети				
91	223928.56	2177572.30	картометрический, 0.1 м	—
92	223922.85	2177570.47	картометрический, 0.1 м	—
93	223926.80	2177532.53	картометрический, 0.1 м	—
94	223931.81	2177448.14	картометрический, 0.1 м	—
95	223936.12	2177391.03	картометрический, 0.1 м	—
96	223947.92	2177324.48	картометрический, 0.1 м	—
97	223952.69	2177226.69	картометрический, 0.1 м	—
98	223953.93	2177190.89	картометрический, 0.1 м	—
99	223954.98	2177141.72	картометрический, 0.1 м	—
100	223961.77	2177034.72	картометрический, 0.1 м	—
101	223965.34	2176941.94	картометрический, 0.1 м	—
102	223969.56	2176847.60	картометрический, 0.1 м	—
103	223968.87	2176780.79	картометрический, 0.1 м	—
104	223970.93	2176724.45	картометрический, 0.1 м	—
105	223971.66	2176688.25	картометрический, 0.1 м	—
106	224141.93	2176693.53	картометрический, 0.1 м	—
107	224172.35	2176695.89	картометрический, 0.1 м	—
108	224178.25	2176676.06	картометрический, 0.1 м	—
109	224227.91	2176687.97	картометрический, 0.1 м	—
110	224244.93	2176665.90	картометрический, 0.1 м	—
111	224276.87	2176606.88	картометрический, 0.1 м	—
112	224555.50	2176455.53	картометрический, 0.1 м	—
113	224669.18	2176430.08	картометрический, 0.1 м	—
114	224648.48	2176353.14	картометрический, 0.1 м	—
115	224644.75	2176321.31	картометрический, 0.1 м	—
116	224644.15	2176280.64	картометрический, 0.1 м	—
117	224647.71	2176204.65	картометрический, 0.1 м	—
118	224647.64	2176194.28	картометрический, 0.1 м	—
119	224642.84	2176194.27	картометрический, 0.1 м	—
120	224642.87	2176202.85	картометрический, 0.1 м	—
121	224535.07	2176212.94	картометрический, 0.1 м	—
122	224528.36	2176123.84	картометрический, 0.1 м	—
123	224447.24	2176133.00	картометрический, 0.1 м	—
124	224383.85	2176131.44	картометрический, 0.1 м	—
125	224354.68	2176133.22	картометрический, 0.1 м	—
126	224293.65	2176142.23	картометрический, 0.1 м	—
127	224020.75	2176164.90	картометрический, 0.1 м	—
128	223926.23	2176173.59	картометрический, 0.1 м	—
129	223858.72	2176176.90	картометрический, 0.1 м	—
130	223849.28	2176162.27	картометрический, 0.1 м	—
131	223753.94	2175983.29	картометрический, 0.1 м	—
132	223656.74	2175793.05	картометрический, 0.1 м	—
133	223551.87	2175574.68	картометрический, 0.1 м	—
134	223466.97	2175395.71	картометрический, 0.1 м	—
135	223396.97	2175190.55	картометрический, 0.1 м	—
136	223360.52	2174999.30	картометрический, 0.1 м	—
137	223315.47	2174847.87	картометрический, 0.1 м	—
138	223311.94	2174801.91	картометрический, 0.1 м	—
139	223416.98	2174794.38	картометрический, 0.1 м	—

Сведения о границах охранной зоны газораспределительной сети				
Газораспределительные сети высокого давления по ул. Рабочая, ул. Урицкого, ул. Пионерская, ул. Валентина Степанченко, ул. Пархоменко, ул. Косарова, ул. Садовая, пер. Садовый, ул. Фрунзе, Заводское ш., ул. Свердлова, ул. Елисеева, ул. Соколова, ул. Декабристов, ул. Смольная, пер. Галицинский, ул. Марата, ул. Октябрьская, ул. Кривошапова, ул. Гоголя, ул. Волосковская горка, ул. Союза, ул. Гагарина, ул. Чернышевского, ул. Паши Савельевой, ул. Челюскинцев, Торопецкий тракт, Торопецкий 1-й, 3-й пер., ул. Луговая, ул. Белинского, ул. Вокзальная, ул. Никиты Головни, ул. Солнечная, ул. Приречная, Солнечный 4-й пер., ул. Центральная, ул. Краностроителей, ул. Профсоюзная, ул. Текстильщиков, ул. Автодорожная, ул. Партизанская, ул. Энгельса, Пушкинская наб., дюкер через р. Волга в г. Ржев Тверской области, назначение: 7.7 сооружения трубопроводного транспорта, протяженность 35186 м, адрес (местонахождение) объекта: Тверская область, Ржевский район, г. Ржев				
(наименование объекта)				
Сведения о местоположении границ охранной зоны газораспределительной сети				
140	223416.20	2174665.12	картометрический, 0.1 м	—
141	223423.82	2174665.04	картометрический, 0.1 м	—
142	223423.86	2174663.09	картометрический, 0.1 м	—
143	223463.17	2174663.85	картометрический, 0.1 м	—
144	223463.10	2174675.46	картометрический, 0.1 м	—
145	223467.10	2174675.48	картометрический, 0.1 м	—
146	223467.19	2174659.93	картометрический, 0.1 м	—
147	223419.93	2174659.01	картометрический, 0.1 м	—
148	223419.89	2174661.08	картометрический, 0.1 м	—
149	223412.18	2174661.16	картометрический, 0.1 м	—
150	223412.96	2174790.66	картометрический, 0.1 м	—
151	223307.65	2174798.21	картометрический, 0.1 м	—
152	223311.51	2174848.60	картометрический, 0.1 м	—
153	223356.63	2175000.24	картометрический, 0.1 м	—
154	223393.09	2175191.58	картометрический, 0.1 м	—
155	223463.26	2175397.22	картометрический, 0.1 м	—
156	223548.26	2175576.41	картометрический, 0.1 м	—
157	223653.15	2175794.82	картометрический, 0.1 м	—
158	223750.39	2175985.14	картометрический, 0.1 м	—
159	223845.83	2176164.29	картометрический, 0.1 м	—
160	223856.61	2176181.01	картометрический, 0.1 м	—
161	223926.51	2176177.58	картометрический, 0.1 м	—
162	224021.10	2176168.89	картометрический, 0.1 м	—
163	224294.11	2176146.20	картометрический, 0.1 м	—
164	224355.10	2176137.20	картометрический, 0.1 м	—
165	224383.92	2176135.44	картометрический, 0.1 м	—
166	224447.42	2176137.00	картометрический, 0.1 м	—
167	224524.68	2176128.28	картометрический, 0.1 м	—
168	224531.39	2176217.31	картометрический, 0.1 м	—
169	224643.61	2176206.80	картометрический, 0.1 м	—
170	224640.15	2176280.57	картометрический, 0.1 м	—
171	224640.76	2176321.57	картометрический, 0.1 м	—
172	224644.54	2176353.90	картометрический, 0.1 м	—
173	224664.23	2176427.09	картометрический, 0.1 м	—
174	224578.93	2176446.19	картометрический, 0.1 м	—
175	224577.34	2176435.94	картометрический, 0.1 м	—
176	224571.17	2176434.00	картометрический, 0.1 м	—
177	224569.97	2176437.82	картометрический, 0.1 м	—
178	224573.77	2176439.01	картометрический, 0.1 м	—
179	224575.02	2176447.07	картометрический, 0.1 м	—
180	224554.09	2176451.75	картометрический, 0.1 м	—
181	224273.91	2176603.93	картометрический, 0.1 м	—
182	224241.57	2176663.71	картометрический, 0.1 м	—
183	224226.33	2176683.48	картометрический, 0.1 м	—
184	224175.50	2176671.29	картометрический, 0.1 м	—
185	224169.44	2176691.65	картометрический, 0.1 м	—
186	224142.15	2176689.53	картометрический, 0.1 м	—
187	223974.67	2176684.34	картометрический, 0.1 м	—
188	223967.80	2176681.58	картометрический, 0.1 м	—

Сведения о границах охранной зоны газораспределительной сети				
Газораспределительные сети высокого давления по ул. Рабочая, ул. Урицкого, ул. Пионерская, ул. Валентина Степанченко, ул. Пархоменко, ул. Косарова, ул. Садовая, пер. Садовый, ул. Фрунзе, Заводское ш., ул. Свердлова, ул. Елисеева, ул. Соколова, ул. Декабристов, ул. Смольная, пер. Галицинский, ул. Марата, ул. Октябрьская, ул. Кривошапова, ул. Гоголя, ул. Волосковская горка, ул. Союза, ул. Гагарина, ул. Чернышевского, ул. Паши Савельевой, ул. Челюскинцев, Торопецкий тракт, Торопецкий 1-й, 3-й пер., ул. Луговая, ул. Белинского, ул. Вокзальная, ул. Никиты Головни, ул. Солнечная, ул. Приречная, Солнечный 4-й пер., ул. Центральная, ул. Краностроителей, ул. Профсоюзная, ул. Текстильщиков, ул. Автодорожная, ул. Партизанская, ул. Энгельса, Пушкинская наб., дюкер через р. Волга в г. Ржев Тверской области, назначение: 7.7 сооружения трубопроводного транспорта, протяженность 35186 м, адрес (местонахождение) объекта: Тверская область, Ржевский район, г. Ржев				
(наименование объекта)				
Сведения о местоположении границ охранной зоны газораспределительной сети				
189	223966.93	2176724.34	картометрический, 0.1 м	—
190	223964.87	2176780.74	картометрический, 0.1 м	—
191	223965.56	2176847.54	картометрический, 0.1 м	—
192	223961.34	2176941.77	картометрический, 0.1 м	—
193	223957.77	2177034.52	картометрический, 0.1 м	—
194	223953.81	2177099.19	картометрический, 0.1 м	—
195	223854.61	2177101.69	картометрический, 0.1 м	—
196	223845.18	2177114.43	картометрический, 0.1 м	—
197	223804.36	2177072.35	картометрический, 0.1 м	—
198	223803.40	2177027.17	картометрический, 0.1 м	—
199	223792.94	2177020.76	картометрический, 0.1 м	—
200	223757.86	2176996.05	картометрический, 0.1 м	—
201	223704.40	2176951.04	картометрический, 0.1 м	—
202	223676.71	2176988.24	картометрический, 0.1 м	—
203	223582.95	2177118.30	картометрический, 0.1 м	—
204	223403.79	2177059.70	картометрический, 0.1 м	—
205	223393.48	2177034.41	картометрический, 0.1 м	—
206	223385.40	2177020.67	картометрический, 0.1 м	—
207	223381.95	2177022.70	картометрический, 0.1 м	—
208	223389.88	2177036.19	картометрический, 0.1 м	—
209	223400.78	2177062.92	картометрический, 0.1 м	—
210	223584.48	2177123.01	картометрический, 0.1 м	—
211	223679.93	2176990.60	картометрический, 0.1 м	—
212	223705.07	2176956.85	картометрический, 0.1 м	—
213	223755.42	2176999.22	картометрический, 0.1 м	—
214	223790.76	2177024.12	картометрический, 0.1 м	—
215	223799.44	2177029.44	картометрический, 0.1 м	—
216	223800.40	2177074.00	картометрический, 0.1 м	—
217	223842.61	2177117.53	картометрический, 0.1 м	—
218	223815.19	2177146.32	картометрический, 0.1 м	—
219	223748.65	2177227.39	картометрический, 0.1 м	—
220	223727.99	2177255.24	картометрический, 0.1 м	—
221	223666.26	2177333.73	картометрический, 0.1 м	—
222	223616.65	2177398.38	картометрический, 0.1 м	—
223	223598.62	2177419.73	картометрический, 0.1 м	—
224	223566.05	2177460.51	картометрический, 0.1 м	—
225	223536.52	2177498.99	картометрический, 0.1 м	—
226	223512.73	2177527.88	картометрический, 0.1 м	—
227	223515.82	2177530.42	картометрический, 0.1 м	—
228	223539.65	2177501.48	картометрический, 0.1 м	—
229	223569.20	2177462.97	картометрический, 0.1 м	—
230	223601.71	2177422.27	картометрический, 0.1 м	—
231	223619.77	2177400.89	картометрический, 0.1 м	—
232	223669.42	2177336.19	картометрический, 0.1 м	—
233	223731.17	2177257.66	картометрический, 0.1 м	—
234	223751.80	2177229.85	картометрический, 0.1 м	—
235	223818.19	2177148.97	картометрический, 0.1 м	—
236	223846.92	2177118.81	картометрический, 0.1 м	—
237	223856.66	2177105.64	картометрический, 0.1 м	—

Сведения о границах охранной зоны газораспределительной сети				
Газораспределительные сети высокого давления по ул. Рабочая, ул. Урицкого, ул. Пионерская, ул. Валентина Степанченко, ул. Пархоменко, ул. Косарова, ул. Садовая, пер. Садовый, ул. Фрунзе, Заводское ш., ул. Свердлова, ул. Елисеева, ул. Соколова, ул. Декабристов, ул. Смольная, пер. Галицинский, ул. Марата, ул. Октябрьская, ул. Кривошапова, ул. Гоголя, ул. Волосковская горка, ул. Союза, ул. Гагарина, ул. Чернышевского, ул. Паши Савельевой, ул. Челюскинцев, Торопецкий тракт, Торопецкий 1-й, 3-й пер., ул. Луговая, ул. Белинского, ул. Вокзальная, ул. Никиты Головни, ул. Солнечная, ул. Приречная, Солнечный 4-й пер., ул. Центральная, ул. Краностроителей, ул. Профсоюзная, ул. Текстильщиков, ул. Автодорожная, ул. Партизанская, ул. Энгельса, Пушкинская наб., дюкер через р. Волга в г. Ржев Тверской области, назначение: 7.7 сооружения трубопроводного транспорта, протяженность 35186 м, адрес (местонахождение) объекта: Тверская область, Ржевский район, г. Ржев				
(наименование объекта)				
Сведения о местоположении границ охранной зоны газораспределительной сети				
238	223953.55	2177103.19	картометрический, 0.1 м	—
239	223950.99	2177141.55	картометрический, 0.1 м	—
240	223949.93	2177190.77	картометрический, 0.1 м	—
241	223948.70	2177226.53	картометрический, 0.1 м	—
242	223943.94	2177324.03	картометрический, 0.1 м	—
243	223932.14	2177390.53	картометрический, 0.1 м	—
244	223927.82	2177447.87	картометрический, 0.1 м	—
245	223922.81	2177532.21	картометрический, 0.1 м	—
246	223918.54	2177573.29	картометрический, 0.1 м	—
247	223924.28	2177575.13	картометрический, 0.1 м	—
248	223911.24	2177715.78	картометрический, 0.1 м	—
249	223908.51	2177750.88	картометрический, 0.1 м	—
250	223906.44	2177781.56	картометрический, 0.1 м	—
251	223898.06	2177874.62	картометрический, 0.1 м	—
252	223892.04	2177934.19	картометрический, 0.1 м	—
253	223887.64	2178001.82	картометрический, 0.1 м	—
254	223913.06	2178003.07	картометрический, 0.1 м	—
255	223951.17	2178006.63	картометрический, 0.1 м	—
256	223989.04	2178011.22	картометрический, 0.1 м	—
257	224066.73	2178016.25	картометрический, 0.1 м	—
258	224109.91	2178020.16	картометрический, 0.1 м	—
259	224154.21	2178022.42	картометрический, 0.1 м	—
260	224209.79	2178026.81	картометрический, 0.1 м	—
261	224358.70	2178040.07	картометрический, 0.1 м	—
262	224351.11	2178111.83	картометрический, 0.1 м	—
263	224380.41	2178114.89	картометрический, 0.1 м	—
264	224380.82	2178110.91	картометрический, 0.1 м	—
265	224355.51	2178108.27	картометрический, 0.1 м	—
266	224362.69	2178040.37	картометрический, 0.1 м	—
267	224403.04	2178042.86	картометрический, 0.1 м	—
268	224494.99	2178050.35	картометрический, 0.1 м	—
269	224565.10	2178056.61	картометрический, 0.1 м	—
270	224583.28	2178057.83	картометрический, 0.1 м	—
271	224634.05	2178062.83	картометрический, 0.1 м	—
272	224655.78	2178064.58	картометрический, 0.1 м	—
273	224648.07	2178120.98	картометрический, 0.1 м	—
274	224644.37	2178157.87	картометрический, 0.1 м	—
275	224644.14	2178195.04	картометрический, 0.1 м	—
276	224638.37	2178282.74	картометрический, 0.1 м	—
277	224631.32	2178361.62	картометрический, 0.1 м	—
278	224625.05	2178405.89	картометрический, 0.1 м	—
279	224619.47	2178490.29	картометрический, 0.1 м	—
280	224610.09	2178595.42	картометрический, 0.1 м	—
281	224601.65	2178718.84	картометрический, 0.1 м	—
282	224739.98	2178731.37	картометрический, 0.1 м	—
283	224732.78	2178892.09	картометрический, 0.1 м	—
284	224731.27	2178944.00	картометрический, 0.1 м	—
285	224729.13	2178988.47	картометрический, 0.1 м	—
286	224728.88	2179049.55	картометрический, 0.1 м	—

Сведения о границах охранной зоны газораспределительной сети				
Газораспределительные сети высокого давления по ул. Рабочая, ул. Урицкого, ул. Пионерская, ул. Валентина Степанченко, ул. Пархоменко, ул. Косарова, ул. Садовая, пер. Садовый, ул. Фрунзе, Заводское ш., ул. Свердлова, ул. Елисеева, ул. Соколова, ул. Декабристов, ул. Смольная, пер. Галицинский, ул. Марата, ул. Октябрьская, ул. Кривошапова, ул. Гоголя, ул. Волосковская горка, ул. Союза, ул. Гагарина, ул. Чернышевского, ул. Паши Савельевой, ул. Челюскинцев, Торопецкий тракт, Торопецкий 1-й, 3-й пер., ул. Луговая, ул. Белинского, ул. Вокзальная, ул. Никиты Головни, ул. Солнечная, ул. Приречная, Солнечный 4-й пер., ул. Центральная, ул. Краностроителей, ул. Профсоюзная, ул. Текстильщиков, ул. Автодорожная, ул. Партизанская, ул. Энгельса, Пушкинская наб., дюкер через р. Волга в г. Ржев Тверской области, назначение: 7.7 сооружения трубопроводного транспорта, протяженность 35186 м, адрес (местонахождение) объекта: Тверская область, Ржевский район, г. Ржев				
(наименование объекта)				
Сведения о местоположении границ охранной зоны газораспределительной сети				
287	224725.37	2179111.28	картометрический, 0.1 м	—
288	224717.87	2179132.35	картометрический, 0.1 м	—
289	224661.74	2179218.35	картометрический, 0.1 м	—
290	224633.70	2179236.66	картометрический, 0.1 м	—
291	224550.57	2179226.76	картометрический, 0.1 м	—
292	224533.98	2179225.40	картометрический, 0.1 м	—
293	224446.55	2179220.63	картометрический, 0.1 м	—
294	224400.19	2179217.01	картометрический, 0.1 м	—
295	224294.23	2179206.83	картометрический, 0.1 м	—
296	224255.39	2179205.66	картометрический, 0.1 м	—
297	224212.14	2179199.95	картометрический, 0.1 м	—
298	224159.44	2179193.77	картометрический, 0.1 м	—
299	224111.89	2179189.79	картометрический, 0.1 м	—
300	224098.23	2179187.50	картометрический, 0.1 м	—
301	224017.36	2179182.92	картометрический, 0.1 м	—
302	223905.93	2179174.68	картометрический, 0.1 м	—
303	223908.24	2179122.25	картометрический, 0.1 м	—
304	223904.24	2179122.08	картометрический, 0.1 м	—
305	223901.94	2179174.41	картометрический, 0.1 м	—
306	223806.88	2179168.41	картометрический, 0.1 м	—
307	223495.04	2179142.60	картометрический, 0.1 м	—
308	223473.90	2179169.53	картометрический, 0.1 м	—
309	223415.41	2179198.11	картометрический, 0.1 м	—
310	223325.98	2179248.18	картометрический, 0.1 м	—
311	223275.33	2179281.55	картометрический, 0.1 м	—
312	223222.68	2179318.57	картометрический, 0.1 м	—
313	223191.08	2179302.58	картометрический, 0.1 м	—
314	223115.12	2179356.80	картометрический, 0.1 м	—
315	223041.73	2179410.27	картометрический, 0.1 м	—
316	222976.36	2179461.37	картометрический, 0.1 м	—
317	222984.17	2179512.36	картометрический, 0.1 м	—
318	222935.85	2179563.59	картометрический, 0.1 м	—
319	222887.45	2179737.85	картометрический, 0.1 м	—
320	222791.00	2179759.73	картометрический, 0.1 м	—
321	222761.69	2179738.82	картометрический, 0.1 м	—
322	222663.64	2179715.83	картометрический, 0.1 м	—
323	222586.34	2179608.08	картометрический, 0.1 м	—
324	222562.45	2179573.19	картометрический, 0.1 м	—
325	222494.40	2179488.64	картометрический, 0.1 м	—
326	222488.97	2179477.14	картометрический, 0.1 м	—
327	222483.25	2179407.68	картометрический, 0.1 м	—
328	222481.43	2179376.26	картометрический, 0.1 м	—
329	222479.95	2179360.02	картометрический, 0.1 м	—
330	222460.73	2179195.42	картометрический, 0.1 м	—
331	222460.94	2179176.49	картометрический, 0.1 м	—
332	222402.19	2179180.87	картометрический, 0.1 м	—
333	222392.19	2179127.14	картометрический, 0.1 м	—
334	222393.00	2179102.53	картометрический, 0.1 м	—
335	222391.32	2179074.81	картометрический, 0.1 м	—

Сведения о границах охранной зоны газораспределительной сети				
Газораспределительные сети высокого давления по ул. Рабочая, ул. Урицкого, ул. Пионерская, ул. Валентина Степанченко, ул. Пархоменко, ул. Косарова, ул. Садовая, пер. Садовый, ул. Фрунзе, Заводское ш., ул. Свердлова, ул. Елисеева, ул. Соколова, ул. Декабристов, ул. Смольная, пер. Галицинский, ул. Марата, ул. Октябрьская, ул. Кривошапова, ул. Гоголя, ул. Волосковская горка, ул. Союза, ул. Гагарина, ул. Чернышевского, ул. Паши Савельевой, ул. Челюскинцев, Торопецкий тракт, Торопецкий 1-й, 3-й пер., ул. Луговая, ул. Белинского, ул. Вокзальная, ул. Никиты Головни, ул. Солнечная, ул. Приречная, Солнечный 4-й пер., ул. Центральная, ул. Краностроителей, ул. Профсоюзная, ул. Текстильщиков, ул. Автодорожная, ул. Партизанская, ул. Энгельса, Пушкинская наб., дюкер через р. Волга в г. Ржев Тверской области, назначение: 7.7 сооружения трубопроводного транспорта, протяженность 35186 м, адрес (местонахождение) объекта: Тверская область, Ржевский район, г. Ржев				
(наименование объекта)				
Сведения о местоположении границ охранной зоны газораспределительной сети				
336	222386.41	2179015.50	картометрический, 0.1 м	—
337	222501.86	2179002.46	картометрический, 0.1 м	—
338	222562.98	2178997.62	картометрический, 0.1 м	—
339	222566.81	2179031.35	картометрический, 0.1 м	—
340	222561.93	2179031.78	картометрический, 0.1 м	—
341	222562.28	2179035.77	картометрический, 0.1 м	—
342	222571.21	2179034.98	картометрический, 0.1 м	—
343	222569.91	2179022.52	картометрический, 0.1 м	—
344	222613.81	2179018.21	картометрический, 0.1 м	—
345	222613.42	2179014.23	картометрический, 0.1 м	—
346	222569.47	2179018.54	картометрический, 0.1 м	—
347	222566.50	2178993.33	картометрический, 0.1 м	—
348	222501.48	2178998.47	картометрический, 0.1 м	—
349	222386.15	2179011.25	картометрический, 0.1 м	—
350	222382.54	2178930.44	картометрический, 0.1 м	—
351	222386.30	2178906.02	картометрический, 0.1 м	—
352	222397.26	2178907.46	картометрический, 0.1 м	—
353	222467.13	2178742.92	картометрический, 0.1 м	—
354	222532.08	2178604.95	картометрический, 0.1 м	—
355	222724.39	2178636.69	картометрический, 0.1 м	—
356	222831.95	2178655.73	картометрический, 0.1 м	—
357	222832.64	2178651.79	картометрический, 0.1 м	—
358	222727.00	2178633.09	картометрический, 0.1 м	—
359	222805.42	2178125.32	картометрический, 0.1 м	—
360	222882.85	2178135.20	картометрический, 0.1 м	—
361	222883.36	2178131.24	картометрический, 0.1 м	—
362	222802.07	2178120.86	картометрический, 0.1 м	—
363	222722.95	2178632.40	картометрический, 0.1 м	—
364	222529.74	2178600.51	картометрический, 0.1 м	—
365	222463.48	2178741.28	картометрический, 0.1 м	—
366	222394.76	2178903.09	картометрический, 0.1 м	—
367	222382.95	2178901.54	картометрический, 0.1 м	—
368	222378.53	2178930.22	картометрический, 0.1 м	—
369	222382.38	2179016.46	картометрический, 0.1 м	—
370	222387.33	2179075.10	картометрический, 0.1 м	—
371	222389.00	2179102.58	картометрический, 0.1 м	—
372	222388.18	2179127.45	картометрический, 0.1 м	—
373	222398.92	2179185.12	картометрический, 0.1 м	—
374	222456.89	2179180.80	картометрический, 0.1 м	—
375	222456.73	2179195.64	картометрический, 0.1 м	—
376	222475.97	2179360.43	картометрический, 0.1 м	—
377	222477.44	2179376.55	картометрический, 0.1 м	—
378	222479.26	2179407.96	картометрический, 0.1 м	—
379	222484.94	2179476.91	картометрический, 0.1 м	—
380	222452.95	2179509.17	картометрический, 0.1 м	—
381	222377.88	2179544.42	картометрический, 0.1 м	—
382	222346.65	2179540.04	картометрический, 0.1 м	—
383	222349.65	2179522.51	картометрический, 0.1 м	—
384	222311.38	2179496.35	картометрический, 0.1 м	—

Сведения о границах охранной зоны газораспределительной сети				
Газораспределительные сети высокого давления по ул. Рабочая, ул. Урицкого, ул. Пионерская, ул. Валентина Степанченко, ул. Пархоменко, ул. Косарова, ул. Садовая, пер. Садовый, ул. Фрунзе, Заводское ш., ул. Свердлова, ул. Елисеева, ул. Соколова, ул. Декабристов, ул. Смольная, пер. Галицкий, ул. Марата, ул. Октябрьская, ул. Кривошапова, ул. Гоголя, ул. Волосковская горка, ул. Союза, ул. Гагарина, ул. Чернышевского, ул. Паши Савельевой, ул. Челюскинцев, Торопецкий тракт, Торопецкий 1-й, 3-й пер., ул. Луговая, ул. Белинского, ул. Вокзальная, ул. Никиты Головни, ул. Солнечная, ул. Приречная, Солнечный 4-й пер., ул. Центральная, ул. Краностроителей, ул. Профсоюзная, ул. Текстильщиков, ул. Автодорожная, ул. Партизанская, ул. Энгельса, Пушкинская наб., дюкер через р. Волга в г. Ржев Тверской области, назначение: 7.7 сооружения трубопроводного транспорта, протяженность 35186 м, адрес (местонахождение) объекта: Тверская область, Ржевский район, г. Ржев				
(наименование объекта)				
Сведения о местоположении границ охранной зоны газораспределительной сети				
385	222301.34	2179515.49	картометрический, 0.1 м	—
386	222238.37	2179514.32	картометрический, 0.1 м	—
387	222175.34	2179472.91	картометрический, 0.1 м	—
388	222112.17	2179511.38	картометрический, 0.1 м	—
389	222114.25	2179514.79	картометрический, 0.1 м	—
390	222175.26	2179477.64	картометрический, 0.1 м	—
391	222237.14	2179518.29	картометрический, 0.1 м	—
392	222303.74	2179519.53	картометрический, 0.1 м	—
393	222312.84	2179502.19	картометрический, 0.1 м	—
394	222345.24	2179524.33	картометрический, 0.1 м	—
395	222342.36	2179539.48	картометрический, 0.1 м	—
396	222340.62	2179539.48	картометрический, 0.1 м	—
397	222334.60	2179541.38	картометрический, 0.1 м	—
398	222335.80	2179545.19	картометрический, 0.1 м	—
399	222341.23	2179543.48	картометрический, 0.1 м	—
400	222343.38	2179543.62	картометрический, 0.1 м	—
401	222378.50	2179548.54	картометрический, 0.1 м	—
402	222455.30	2179512.49	картометрический, 0.1 м	—
403	222486.42	2179481.10	картометрический, 0.1 м	—
404	222491.00	2179490.80	картометрический, 0.1 м	—
405	222559.24	2179575.58	картометрический, 0.1 м	—
406	222583.06	2179610.38	картометрический, 0.1 м	—
407	222661.26	2179719.38	картометрический, 0.1 м	—
408	222760.01	2179742.54	картометрический, 0.1 м	—
409	222790.13	2179764.03	картометрический, 0.1 м	—
410	222890.66	2179741.22	картометрический, 0.1 м	—
411	222939.44	2179565.61	картометрический, 0.1 м	—
412	222988.42	2179513.69	картометрический, 0.1 м	—
413	222980.66	2179463.07	картометрический, 0.1 м	—
414	223044.14	2179413.47	картометрический, 0.1 м	—
415	223117.46	2179360.05	картометрический, 0.1 м	—
416	223191.44	2179307.25	картометрический, 0.1 м	—
417	223223.01	2179323.22	картометрический, 0.1 м	—
418	223277.58	2179284.85	картометрический, 0.1 м	—
419	223328.06	2179251.60	картометрический, 0.1 м	—
420	223417.27	2179201.66	картометрический, 0.1 м	—
421	223465.56	2179178.05	картометрический, 0.1 м	—
422	223507.43	2179235.81	картометрический, 0.1 м	—
423	223539.11	2179281.53	картометрический, 0.1 м	—
424	223439.77	2179360.87	картометрический, 0.1 м	—
425	223442.27	2179364.00	картометрический, 0.1 м	—
426	223544.52	2179282.33	картометрический, 0.1 м	—
427	223510.69	2179233.50	картометрический, 0.1 м	—
428	223471.36	2179179.24	картометрический, 0.1 м	—
429	223497.21	2179146.75	картометрический, 0.1 м	—
430	223806.60	2179172.40	картометрический, 0.1 м	—
431	223903.71	2179178.53	картометрический, 0.1 м	—
432	224017.10	2179186.91	картометрический, 0.1 м	—
433	224097.78	2179191.48	картометрический, 0.1 м	—

Сведения о границах охранной зоны газораспределительной сети				
Газораспределительные сети высокого давления по ул. Рабочая, ул. Урицкого, ул. Пионерская, ул. Валентина Степанченко, ул. Пархоменко, ул. Косарова, ул. Садовая, пер. Садовый, ул. Фрунзе, Заводское ш., ул. Свердлова, ул. Елисеева, ул. Соколова, ул. Декабристов, ул. Смольная, пер. Галицкий, ул. Марата, ул. Октябрьская, ул. Кривошапова, ул. Гоголя, ул. Волосковская горка, ул. Союза, ул. Гагарина, ул. Чернышевского, ул. Паши Савельевой, ул. Челюскинцев, Торопецкий тракт, Торопецкий 1-й, 3-й пер., ул. Луговая, ул. Белинского, ул. Вокзальная, ул. Никиты Головни, ул. Солнечная, ул. Приречная, Солнечный 4-й пер., ул. Центральная, ул. Краностроителей, ул. Профсоюзная, ул. Текстильщиков, ул. Автодорожная, ул. Партизанская, ул. Энгельса, Пушкинская наб., дюкер через р. Волга в г. Ржев Тверской области, назначение: 7.7 сооружения трубопроводного транспорта, протяженность 35186 м, адрес (местонахождение) объекта: Тверская область, Ржевский район, г. Ржев				
(наименование объекта)				
Сведения о местоположении границ охранной зоны газораспределительной сети				
434	224111.40	2179193.76	картометрический, 0.1 м	—
435	224159.05	2179197.76	картометрический, 0.1 м	—
436	224211.64	2179203.92	картометрический, 0.1 м	—
437	224254.22	2179209.54	картометрический, 0.1 м	—
438	224250.27	2179256.26	картометрический, 0.1 м	—
439	224247.60	2179292.82	картометрический, 0.1 м	—
440	224245.40	2179332.76	картометрический, 0.1 м	—
441	224242.70	2179365.16	картометрический, 0.1 м	—
442	224240.46	2179405.68	картометрический, 0.1 м	—
443	224238.81	2179428.60	картометрический, 0.1 м	—
444	224236.46	2179455.69	картометрический, 0.1 м	—
445	224227.07	2179455.15	картометрический, 0.1 м	—
446	224196.70	2179454.83	картометрический, 0.1 м	—
447	224085.42	2179446.29	картометрический, 0.1 м	—
448	224085.51	2179445.45	картометрический, 0.1 м	—
449	224034.52	2179439.98	картометрический, 0.1 м	—
450	224035.00	2179432.20	картометрический, 0.1 м	—
451	224031.01	2179431.96	картометрический, 0.1 м	—
452	224030.29	2179443.55	картометрический, 0.1 м	—
453	224080.61	2179448.94	картометрический, 0.1 м	—
454	224075.69	2179535.84	картометрический, 0.1 м	—
455	224079.68	2179536.07	картометрический, 0.1 м	—
456	224084.52	2179450.23	картометрический, 0.1 м	—
457	224196.52	2179458.82	картометрический, 0.1 м	—
458	224226.94	2179459.14	картометрический, 0.1 м	—
459	224236.12	2179459.67	картометрический, 0.1 м	—
460	224228.94	2179515.08	картометрический, 0.1 м	—
461	224228.15	2179563.05	картометрический, 0.1 м	—
462	224246.94	2179667.40	картометрический, 0.1 м	—
463	224252.80	2179675.89	картометрический, 0.1 м	—
464	224252.09	2179676.39	картометрический, 0.1 м	—
465	224255.10	2179681.40	картометрический, 0.1 м	—
466	224368.13	2179811.60	картометрический, 0.1 м	—
467	224438.55	2179775.67	картометрический, 0.1 м	—
468	224439.27	2179777.35	картометрический, 0.1 м	—
469	224463.18	2179767.59	картометрический, 0.1 м	—
470	224479.49	2179770.45	картометрический, 0.1 м	—
471	224512.65	2179840.37	картометрический, 0.1 м	—
472	224498.81	2179847.33	картометрический, 0.1 м	—
473	224620.98	2180099.53	картометрический, 0.1 м	—
474	224548.07	2180138.48	картометрический, 0.1 м	—
475	224567.60	2180207.25	картометрический, 0.1 м	—
476	224546.68	2180246.26	картометрический, 0.1 м	—
477	224441.58	2180319.68	картометрический, 0.1 м	—
478	224436.31	2180311.19	картометрический, 0.1 м	—
479	224301.22	2180407.93	картометрический, 0.1 м	—
480	224250.50	2180394.72	картометрический, 0.1 м	—
481	224249.50	2180398.59	картометрический, 0.1 м	—
482	224296.99	2180410.96	картометрический, 0.1 м	—

Сведения о границах охранной зоны газораспределительной сети				
Газораспределительные сети высокого давления по ул. Рабочая, ул. Урицкого, ул. Пионерская, ул. Валентина Степанченко, ул. Пархоменко, ул. Косарова, ул. Садовая, пер. Садовый, ул. Фрунзе, Заводское ш., ул. Свердлова, ул. Елисеева, ул. Соколова, ул. Декабристов, ул. Смольная, пер. Галицинский, ул. Марата, ул. Октябрьская, ул. Кривошапова, ул. Гоголя, ул. Волосковская горка, ул. Союза, ул. Гагарина, ул. Чернышевского, ул. Паши Савельевой, ул. Челюскинцев, Торопецкий тракт, Торопецкий 1-й, 3-й пер., ул. Луговая, ул. Белинского, ул. Вокзальная, ул. Никиты Головни, ул. Солнечная, ул. Приречная, Солнечный 4-й пер., ул. Центральная, ул. Краностроителей, ул. Профсоюзная, ул. Текстильщиков, ул. Автодорожная, ул. Партизанская, ул. Энгельса, Пушкинская наб., дюкер через р. Волга в г. Ржев Тверской области, назначение: 7.7 сооружения трубопроводного транспорта, протяженность 35186 м, адрес (местонахождение) объекта: Тверская область, Ржевский район, г. Ржев				
(наименование объекта)				
Сведения о местоположении границ охранной зоны газораспределительной сети				
483	224248.84	2180445.45	картометрический, 0.1 м	—
484	224251.16	2180448.70	картометрический, 0.1 м	—
485	224302.03	2180412.28	картометрический, 0.1 м	—
486	224306.22	2180413.37	картометрический, 0.1 м	—
487	224440.39	2180325.35	картометрический, 0.1 м	—
488	224442.12	2180328.15	картометрический, 0.1 м	—
489	224451.10	2180321.93	картометрический, 0.1 м	—
490	224479.40	2180366.98	картометрический, 0.1 м	—
491	224489.78	2180360.36	картометрический, 0.1 м	—
492	224487.54	2180356.86	картометрический, 0.1 м	—
493	224480.62	2180361.40	картометрический, 0.1 м	—
494	224454.39	2180319.65	картометрический, 0.1 м	—
495	224553.06	2180251.36	картометрический, 0.1 м	—
496	224575.12	2180207.74	картометрический, 0.1 м	—
497	224555.70	2180142.33	картометрический, 0.1 м	—
498	224682.07	2180073.87	картометрический, 0.1 м	—
499	224715.13	2180075.55	картометрический, 0.1 м	—
500	224754.09	2180080.61	картометрический, 0.1 м	—
501	224804.84	2180085.50	картометрический, 0.1 м	—
502	224855.99	2180092.39	картометрический, 0.1 м	—
503	224898.92	2180099.12	картометрический, 0.1 м	—
504	225128.55	2180121.63	картометрический, 0.1 м	—
505	225227.11	2180127.73	картометрический, 0.1 м	—
506	225330.81	2180140.04	картометрический, 0.1 м	—
507	225467.99	2180150.98	картометрический, 0.1 м	—
508	225465.18	2180179.02	картометрический, 0.1 м	—
509	225438.99	2180398.36	картометрический, 0.1 м	—
510	225285.38	2180396.88	картометрический, 0.1 м	—
511	225283.07	2180430.60	картометрический, 0.1 м	—
512	225290.29	2180430.98	картометрический, 0.1 м	—
513	225290.50	2180426.98	картометрический, 0.1 м	—
514	225287.34	2180426.81	картометрический, 0.1 м	—
515	225289.11	2180400.92	картометрический, 0.1 м	—
516	225442.74	2180402.34	картометрический, 0.1 м	—
517	225469.16	2180179.46	картометрический, 0.1 м	—
518	225471.98	2180151.32	картометрический, 0.1 м	—
519	225713.92	2180173.70	картометрический, 0.1 м	—
520	225942.04	2180192.71	картометрический, 0.1 м	—
521	225931.30	2180339.52	картометрический, 0.1 м	—
522	226039.52	2180348.04	картометрический, 0.1 м	—
523	226037.54	2180460.62	картометрический, 0.1 м	—
524	226051.29	2180475.22	картометрический, 0.1 м	—
525	226025.97	2180521.61	картометрический, 0.1 м	—
526	226016.16	2180637.49	картометрический, 0.1 м	—
527	226029.35	2180638.29	картометрический, 0.1 м	—
528	226051.27	2180782.85	картометрический, 0.1 м	—
529	225990.91	2180809.84	картометрический, 0.1 м	—
530	226040.87	2180910.09	картометрический, 0.1 м	—
531	226044.45	2180908.31	картометрический, 0.1 м	—

Сведения о границах охранной зоны газораспределительной сети				
Газораспределительные сети высокого давления по ул. Рабочая, ул. Урицкого, ул. Пионерская, ул. Валентина Степанченко, ул. Пархоменко, ул. Косарова, ул. Садовая, пер. Садовый, ул. Фрунзе, Заводское ш., ул. Свердлова, ул. Елисеева, ул. Соколова, ул. Декабристов, ул. Смольная, пер. Галицинский, ул. Марата, ул. Октябрьская, ул. Кривошапова, ул. Гоголя, ул. Волосковская горка, ул. Союза, ул. Гагарина, ул. Чернышевского, ул. Паши Савельевой, ул. Челюскинцев, Торопецкий тракт, Торопецкий 1-й, 3-й пер., ул. Луговая, ул. Белинского, ул. Вокзальная, ул. Никиты Головни, ул. Солнечная, ул. Приречная, Солнечный 4-й пер., ул. Центральная, ул. Краностроителей, ул. Профсоюзная, ул. Текстильщиков, ул. Автодорожная, ул. Партизанская, ул. Энгельса, Пушкинская наб., дюкер через р. Волга в г. Ржев Тверской области, назначение: 7.7 сооружения трубопроводного транспорта, протяженность 35186 м, адрес (местонахождение) объекта: Тверская область, Ржевский район, г. Ржев				
(наименование объекта)				
Сведения о местоположении границ охранной зоны газораспределительной сети				
532	225996.35	2180811.79	картометрический, 0.1 м	—
533	226055.68	2180785.26	картометрический, 0.1 м	—
534	226032.82	2180634.50	картометрический, 0.1 м	—
535	226020.49	2180633.74	картометрический, 0.1 м	—
536	226029.89	2180522.78	картометрический, 0.1 м	—
537	226056.19	2180474.59	картометрический, 0.1 м	—
538	226041.57	2180459.07	картометрический, 0.1 м	—
539	226043.58	2180344.35	картометрический, 0.1 м	—
540	225935.59	2180335.85	картометрический, 0.1 м	—
541	225946.03	2180193.01	картометрический, 0.1 м	—
542	226013.47	2180197.57	картометрический, 0.1 м	—
543	226024.73	2180077.77	картометрический, 0.1 м	—
544	226034.28	2179967.81	картометрический, 0.1 м	—
545	225968.78	2179958.70	картометрический, 0.1 м	—
546	225993.15	2179723.24	картометрический, 0.1 м	—
547	225995.62	2179704.05	картометрический, 0.1 м	—
548	225998.54	2179691.66	картометрический, 0.1 м	—
549	226002.43	2179608.06	картометрический, 0.1 м	—
550	226003.66	2179590.29	картометрический, 0.1 м	—
551	226007.86	2179543.18	картометрический, 0.1 м	—
552	226082.39	2179549.80	картометрический, 0.1 м	—
553	226176.64	2179557.47	картометрический, 0.1 м	—
554	226301.26	2179568.85	картометрический, 0.1 м	—
555	226431.85	2179583.82	картометрический, 0.1 м	—
556	226486.72	2179589.43	картометрический, 0.1 м	—
557	226484.19	2179618.20	картометрический, 0.1 м	—
558	226488.18	2179618.61	картометрический, 0.1 м	—
559	226491.05	2179585.85	картометрический, 0.1 м	—
560	226432.28	2179579.84	картометрический, 0.1 м	—
561	226301.66	2179564.87	картометрический, 0.1 м	—
562	226176.99	2179553.49	картометрический, 0.1 м	—
563	226082.73	2179545.81	картометрический, 0.1 м	—
564	226008.21	2179539.19	картометрический, 0.1 м	—
565	226017.99	2179429.36	картометрический, 0.1 м	—
566	226022.26	2179390.55	картометрический, 0.1 м	—
567	226025.99	2179350.55	картометрический, 0.1 м	—
568	226033.14	2179281.30	картометрический, 0.1 м	—
569	226029.28	2179269.53	картометрический, 0.1 м	—
570	226024.49	2179233.52	картометрический, 0.1 м	—
571	226024.09	2179191.28	картометрический, 0.1 м	—
572	226002.72	2179152.88	картометрический, 0.1 м	—
573	226037.96	2179091.83	картометрический, 0.1 м	—
574	226041.85	2179086.37	картометрический, 0.1 м	—
575	226078.74	2178761.21	картометрический, 0.1 м	—
576	226103.99	2178500.31	картометрический, 0.1 м	—
577	226107.86	2178482.62	картометрический, 0.1 м	—
578	226139.35	2178137.15	картометрический, 0.1 м	—
579	226173.01	2177763.31	картометрический, 0.1 м	—
580	226193.28	2177546.82	картометрический, 0.1 м	—

Сведения о границах охранной зоны газораспределительной сети				
Газораспределительные сети высокого давления по ул. Рабочая, ул. Урицкого, ул. Пионерская, ул. Валентина Степанченко, ул. Пархоменко, ул. Косарова, ул. Садовая, пер. Садовый, ул. Фрунзе, Заводское ш., ул. Свердлова, ул. Елисеева, ул. Соколова, ул. Декабристов, ул. Смольная, пер. Галицинский, ул. Марата, ул. Октябрьская, ул. Кривошапова, ул. Гоголя, ул. Волосковская горка, ул. Союза, ул. Гагарина, ул. Чернышевского, ул. Паши Савельевой, ул. Челюскинцев, Торопецкий тракт, Торопецкий 1-й, 3-й пер., ул. Луговая, ул. Белинского, ул. Вокзальная, ул. Никиты Головни, ул. Солнечная, ул. Приречная, Солнечный 4-й пер., ул. Центральная, ул. Краностроителей, ул. Профсоюзная, ул. Текстильщиков, ул. Автодорожная, ул. Партизанская, ул. Энгельса, Пушкинская наб., дюкер через р. Волга в г. Ржев Тверской области, назначение: 7.7 сооружения трубопроводного транспорта, протяженность 35186 м, адрес (местонахождение) объекта: Тверская область, Ржевский район, г. Ржев				
(наименование объекта)				
Сведения о местоположении границ охранной зоны газораспределительной сети				
581	226200.78	2177471.65	картометрический, 0.1 м	—
582	226210.40	2177370.11	картометрический, 0.1 м	—
583	226390.01	2177385.57	картометрический, 0.1 м	—
584	226470.84	2177395.46	картометрический, 0.1 м	—
585	226491.72	2177253.49	картометрический, 0.1 м	—
586	226464.84	2177124.14	картометрический, 0.1 м	—
587	226481.18	2177095.88	картометрический, 0.1 м	—
588	226458.79	2177052.17	картометрический, 0.1 м	—
589	226373.87	2176618.10	картометрический, 0.1 м	—
590	226289.15	2176509.90	картометрический, 0.1 м	—
591	226091.21	2176280.28	картометрический, 0.1 м	—
592	226047.72	2176233.83	картометрический, 0.1 м	—
593	226072.45	2176186.34	картометрический, 0.1 м	—
594	226204.92	2176057.60	картометрический, 0.1 м	—
595	226242.21	2176032.10	картометрический, 0.1 м	—
596	226246.94	2175945.23	картометрический, 0.1 м	—
597	226244.08	2175933.55	картометрический, 0.1 м	—
598	226317.65	2175917.00	картометрический, 0.1 м	—
599	226361.71	2176018.19	картометрический, 0.1 м	—
600	226373.13	2176017.52	картометрический, 0.1 м	—
601	226383.67	2176071.25	картометрический, 0.1 м	—
602	226372.15	2176074.14	картометрический, 0.1 м	—
603	226395.79	2176167.87	картометрический, 0.1 м	—
604	226409.89	2176168.31	картометрический, 0.1 м	—
605	226466.28	2176311.41	картометрический, 0.1 м	—
606	226521.26	2176597.89	картометрический, 0.1 м	—
607	226553.98	2176590.63	картометрический, 0.1 м	—
608	226559.64	2176606.78	картометрический, 0.1 м	—
609	226693.17	2176531.41	картометрический, 0.1 м	—
610	226696.21	2176535.98	картометрический, 0.1 м	—
611	226699.54	2176533.76	картометрический, 0.1 м	—
612	226696.01	2176528.46	картометрический, 0.1 м	—
613	226723.09	2176510.95	картометрический, 0.1 м	—
614	226709.12	2176489.35	картометрический, 0.1 м	—
615	226750.18	2176461.95	картометрический, 0.1 м	—
616	226747.96	2176458.62	картометрический, 0.1 м	—
617	226703.62	2176488.21	картометрический, 0.1 м	—
618	226717.56	2176509.77	картометрический, 0.1 м	—
619	226690.62	2176527.19	картометрический, 0.1 м	—
620	226691.08	2176528.00	картометрический, 0.1 м	—
621	226561.83	2176600.95	картометрический, 0.1 м	—
622	226556.59	2176585.96	картометрический, 0.1 м	—
623	226524.41	2176593.10	картометрический, 0.1 м	—
624	226470.14	2176310.29	картометрический, 0.1 м	—
625	226414.28	2176168.54	картометрический, 0.1 м	—
626	226466.94	2176171.77	картометрический, 0.1 м	—
627	226498.59	2176140.55	картометрический, 0.1 м	—
628	226515.29	2176124.08	картометрический, 0.1 м	—
629	226549.40	2176109.18	картометрический, 0.1 м	—

Сведения о границах охранной зоны газораспределительной сети				
Газораспределительные сети высокого давления по ул. Рабочая, ул. Урицкого, ул. Пионерская, ул. Валентина Степанченко, ул. Пархоменко, ул. Косарова, ул. Садовая, пер. Садовый, ул. Фрунзе, Заводское ш., ул. Свердлова, ул. Елисеева, ул. Соколова, ул. Декабристов, ул. Смольная, пер. Галицинский, ул. Марата, ул. Октябрьская, ул. Кривошапова, ул. Гоголя, ул. Волосковская горка, ул. Союза, ул. Гагарина, ул. Чернышевского, ул. Паши Савельевой, ул. Челюскинцев, Торопецкий тракт, Торопецкий 1-й, 3-й пер., ул. Луговая, ул. Белинского, ул. Вокзальная, ул. Никиты Головни, ул. Солнечная, ул. Приречная, Солнечный 4-й пер., ул. Центральная, ул. Краностроителей, ул. Профсоюзная, ул. Текстильщиков, ул. Автодорожная, ул. Партизанская, ул. Энгельса, Пушкинская наб., дюкер через р. Волга в г. Ржев Тверской области, назначение: 7.7 сооружения трубопроводного транспорта, протяженность 35186 м, адрес (местонахождение) объекта: Тверская область, Ржевский район, г. Ржев				
(наименование объекта)				
Сведения о местоположении границ охранной зоны газораспределительной сети				
630	226556.91	2176126.62	картометрический, 0.1 м	—
631	226560.59	2176125.04	картометрический, 0.1 м	—
632	226551.49	2176103.90	картометрический, 0.1 м	—
633	226513.01	2176120.71	картометрический, 0.1 м	—
634	226495.78	2176137.71	картометрический, 0.1 м	—
635	226465.40	2176167.67	картометрический, 0.1 м	—
636	226398.82	2176163.54	картометрический, 0.1 м	—
637	226377.01	2176077.05	картометрический, 0.1 м	—
638	226388.32	2176074.21	картометрический, 0.1 м	—
639	226376.39	2176013.32	картометрический, 0.1 м	—
640	226364.27	2176014.04	картометрический, 0.1 м	—
641	226320.00	2175912.38	картометрический, 0.1 м	—
642	226243.13	2175929.67	картометрический, 0.1 м	—
643	226227.26	2175864.75	картометрический, 0.1 м	—
644	226214.75	2175864.51	картометрический, 0.1 м	—
645	226214.32	2175718.06	картометрический, 0.1 м	—
646	226258.19	2175701.73	картометрический, 0.1 м	—
647	226259.54	2175647.97	картометрический, 0.1 м	—
648	226262.25	2175424.91	картометрический, 0.1 м	—
649	226261.56	2175349.82	картометрический, 0.1 м	—
650	226280.57	2175350.03	картометрический, 0.1 м	—
651	226279.95	2175263.42	картометрический, 0.1 м	—
652	226285.35	2175263.38	картометрический, 0.1 м	—
653	226285.32	2175259.38	картометрический, 0.1 м	—
654	226279.85	2175259.42	картометрический, 0.1 м	—
655	226276.44	2175182.98	картометрический, 0.1 м	—
656	226049.77	2175149.62	картометрический, 0.1 м	—
657	226045.40	2175060.37	картометрический, 0.1 м	—
658	225904.31	2175067.28	картометрический, 0.1 м	—
659	225904.51	2175071.27	картометрический, 0.1 м	—
660	226041.60	2175064.56	картометрический, 0.1 м	—
661	226045.93	2175153.10	картометрический, 0.1 м	—
662	226272.60	2175186.45	картометрический, 0.1 м	—
663	226275.93	2175261.49	картометрический, 0.1 м	—
664	226276.55	2175345.98	картометрический, 0.1 м	—
665	226257.52	2175345.77	картометрический, 0.1 м	—
666	226258.25	2175424.90	картометрический, 0.1 м	—
667	226255.54	2175647.91	картометрический, 0.1 м	—
668	226254.26	2175698.92	картометрический, 0.1 м	—
669	226210.32	2175715.28	картометрический, 0.1 м	—
670	226210.77	2175868.43	картометрический, 0.1 м	—
671	226224.10	2175868.69	картометрический, 0.1 м	—
672	226242.40	2175943.51	картометрический, 0.1 м	—
673	226238.85	2175943.65	картометрический, 0.1 м	—
674	226239.01	2175947.65	картометрический, 0.1 м	—
675	226242.81	2175947.50	картометрический, 0.1 м	—
676	226238.33	2176029.91	картометрический, 0.1 м	—
677	226202.38	2176054.49	картометрический, 0.1 м	—
678	226069.20	2176183.92	картометрический, 0.1 м	—

Сведения о границах охранной зоны газораспределительной сети				
Газораспределительные сети высокого давления по ул. Рабочая, ул. Урицкого, ул. Пионерская, ул. Валентина Степанченко, ул. Пархоменко, ул. Косарова, ул. Садовая, пер. Садовый, ул. Фрунзе, Заводское ш., ул. Свердлова, ул. Елисеева, ул. Соколова, ул. Декабристов, ул. Смольная, пер. Галицинский, ул. Марата, ул. Октябрьская, ул. Кривошапова, ул. Гоголя, ул. Волосковская горка, ул. Союза, ул. Гагарина, ул. Чернышевского, ул. Паши Савельевой, ул. Челюскинцев, Торопецкий тракт, Торопецкий 1-й, 3-й пер., ул. Луговая, ул. Белинского, ул. Вокзальная, ул. Никиты Головни, ул. Солнечная, ул. Приречная, Солнечный 4-й пер., ул. Центральная, ул. Краностроителей, ул. Профсоюзная, ул. Текстильщиков, ул. Автодорожная, ул. Партизанская, ул. Энгельса, Пушкинская наб., дюкер через р. Волга в г. Ржев Тверской области, назначение: 7.7 сооружения трубопроводного транспорта, протяженность 35186 м, адрес (местонахождение) объекта: Тверская область, Ржевский район, г. Ржев				
(наименование объекта)				
Сведения о местоположении границ охранной зоны газораспределительной сети				
679	226042.86	2176234.50	картометрический, 0.1 м	—
680	226088.23	2176282.95	картометрический, 0.1 м	—
681	226286.06	2176512.44	картометрический, 0.1 м	—
682	226370.13	2176619.81	картометрический, 0.1 м	—
683	226454.98	2177053.49	картометрический, 0.1 м	—
684	226476.62	2177095.76	картометрический, 0.1 м	—
685	226460.61	2177123.46	картометрический, 0.1 м	—
686	226487.66	2177253.61	картометрический, 0.1 м	—
687	226467.45	2177391.02	картометрический, 0.1 м	—
688	226390.43	2177381.59	картометрический, 0.1 м	—
689	226213.43	2177366.35	картометрический, 0.1 м	—
690	226221.57	2177266.38	картометрический, 0.1 м	—
691	226272.86	2177270.84	картометрический, 0.1 м	—
692	226275.36	2177236.58	картометрический, 0.1 м	—
693	226268.89	2177235.97	картометрический, 0.1 м	—
694	226271.00	2177203.60	картометрический, 0.1 м	—
695	226276.93	2177204.05	картометрический, 0.1 м	—
696	226277.23	2177200.06	картометрический, 0.1 м	—
697	226267.27	2177199.31	картометрический, 0.1 м	—
698	226264.65	2177239.58	картометрический, 0.1 м	—
699	226271.08	2177240.19	картометрический, 0.1 м	—
700	226269.16	2177266.51	картометрический, 0.1 м	—
701	226217.91	2177262.05	картометрический, 0.1 м	—
702	226209.44	2177366.01	картометрический, 0.1 м	—
703	226206.79	2177365.78	картометрический, 0.1 м	—
704	226196.80	2177471.27	картометрический, 0.1 м	—
705	226189.30	2177546.44	картометрический, 0.1 м	—
706	226169.21	2177761.07	картометрический, 0.1 м	—
707	226131.87	2177757.74	картометрический, 0.1 м	—
708	226130.97	2177774.17	картометрический, 0.1 м	—
709	226134.96	2177774.39	картометрический, 0.1 м	—
710	226135.64	2177762.09	картометрический, 0.1 м	—
711	226168.84	2177765.05	картометрический, 0.1 м	—
712	226130.84	2178186.43	картометрический, 0.1 м	—
713	225831.39	2178162.42	картометрический, 0.1 м	—
714	225654.27	2178146.51	картометрический, 0.1 м	—
715	225654.37	2178144.12	картометрический, 0.1 м	—
716	225623.48	2178140.39	картометрический, 0.1 м	—
717	225624.55	2178117.84	картометрический, 0.1 м	—
718	225620.55	2178117.65	картометрический, 0.1 м	—
719	225619.31	2178143.92	картометрический, 0.1 м	—
720	225548.29	2178137.07	картометрический, 0.1 м	—
721	225528.41	2178126.81	картометрический, 0.1 м	—
722	225519.38	2178120.07	картометрический, 0.1 м	—
723	225490.81	2178077.26	картометрический, 0.1 м	—
724	225468.59	2178025.09	картометрический, 0.1 м	—
725	225368.30	2177855.71	картометрический, 0.1 м	—
726	225368.29	2177852.11	картометрический, 0.1 м	—
727	225364.29	2177852.13	картометрический, 0.1 м	—

Сведения о границах охранной зоны газораспределительной сети				
Газораспределительные сети высокого давления по ул. Рабочая, ул. Урицкого, ул. Пионерская, ул. Валентина Степанченко, ул. Пархоменко, ул. Косарова, ул. Садовая, пер. Садовый, ул. Фрунзе, Заводское ш., ул. Свердлова, ул. Елисеева, ул. Соколова, ул. Декабристов, ул. Смольная, пер. Галицинский, ул. Марата, ул. Октябрьская, ул. Кривошапова, ул. Гоголя, ул. Волосковская горка, ул. Союза, ул. Гагарина, ул. Чернышевского, ул. Паши Савельевой, ул. Челюскинцев, Торопецкий тракт, Торопецкий 1-й, 3-й пер., ул. Луговая, ул. Белинского, ул. Вокзальная, ул. Никиты Головни, ул. Солнечная, ул. Приречная, Солнечный 4-й пер., ул. Центральная, ул. Краностроителей, ул. Профсоюзная, ул. Текстильщиков, ул. Автодорожная, ул. Партизанская, ул. Энгельса, Пушкинская наб., дюкер через р. Волга в г. Ржев Тверской области, назначение: 7.7 сооружения трубопроводного транспорта, протяженность 35186 м, адрес (местонахождение) объекта: Тверская область, Ржевский район, г. Ржев				
(наименование объекта)				
Сведения о местоположении границ охранной зоны газораспределительной сети				
728	225364.31	2177856.82	картометрический, 0.1 м	—
729	225465.01	2178026.90	картометрический, 0.1 м	—
730	225487.27	2178079.17	картометрический, 0.1 м	—
731	225516.44	2178122.86	картометрический, 0.1 м	—
732	225526.29	2178130.21	картометрический, 0.1 м	—
733	225547.14	2178140.98	картометрический, 0.1 м	—
734	225624.68	2178148.46	картометрический, 0.1 м	—
735	225624.76	2178144.57	картометрический, 0.1 м	—
736	225650.21	2178147.65	картометрический, 0.1 м	—
737	225650.10	2178150.15	картометрический, 0.1 м	—
738	225831.05	2178166.40	картометрический, 0.1 м	—
739	226130.48	2178190.42	картометрический, 0.1 м	—
740	226104.07	2178480.12	картометрический, 0.1 м	—
741	225915.97	2178461.72	картометрический, 0.1 м	—
742	225916.51	2178451.01	картометрический, 0.1 м	—
743	225912.52	2178450.80	картометрический, 0.1 м	—
744	225911.78	2178465.33	картометрический, 0.1 м	—
745	226103.45	2178484.08	картометрический, 0.1 м	—
746	226100.03	2178499.69	картометрический, 0.1 м	—
747	226074.77	2178760.79	картометрический, 0.1 м	—
748	226043.99	2179032.03	картометрический, 0.1 м	—
749	226037.18	2179037.32	картометрический, 0.1 м	—
750	225971.20	2179069.95	картометрический, 0.1 м	—
751	225876.28	2179097.23	картометрический, 0.1 м	—
752	225906.41	2179172.34	картометрический, 0.1 м	—
753	225910.12	2179170.85	картометрический, 0.1 м	—
754	225881.64	2179099.85	картометрический, 0.1 м	—
755	225972.65	2179073.70	картометрический, 0.1 м	—
756	226039.31	2179040.73	картометрический, 0.1 м	—
757	226043.36	2179037.59	картометрический, 0.1 м	—
758	226037.99	2179084.89	картометрический, 0.1 м	—
759	226034.59	2179089.66	картометрический, 0.1 м	—
760	225998.13	2179152.84	картометрический, 0.1 м	—
761	226020.10	2179192.34	картометрический, 0.1 м	—
762	226020.49	2179233.80	картометрический, 0.1 м	—
763	226025.36	2179270.42	картометрический, 0.1 м	—
764	226029.08	2179281.74	картометрический, 0.1 м	—
765	226022.01	2179350.16	картометрический, 0.1 м	—
766	226018.28	2179390.15	картометрический, 0.1 м	—
767	226014.01	2179428.97	картометрический, 0.1 м	—
768	225999.67	2179589.98	картометрический, 0.1 м	—
769	225998.43	2179607.83	картометрический, 0.1 м	—
770	225994.56	2179691.11	картометрический, 0.1 м	—
771	225991.68	2179703.34	картометрический, 0.1 м	—
772	225989.17	2179722.78	картометрический, 0.1 м	—
773	225964.21	2179962.15	картометрический, 0.1 м	—
774	226029.96	2179971.25	картометрический, 0.1 м	—
775	226020.92	2180075.40	картометрический, 0.1 м	—
776	225997.29	2180072.96	картометрический, 0.1 м	—

Сведения о границах охранной зоны газораспределительной сети				
Газораспределительные сети высокого давления по ул. Рабочая, ул. Урицкого, ул. Пионерская, ул. Валентина Степанченко, ул. Пархоменко, ул. Косарова, ул. Садовая, пер. Садовый, ул. Фрунзе, Заводское ш., ул. Свердлова, ул. Елисеева, ул. Соколова, ул. Декабристов, ул. Смольная, пер. Галицинский, ул. Марата, ул. Октябрьская, ул. Кривошапова, ул. Гоголя, ул. Волосковская горка, ул. Союза, ул. Гагарина, ул. Чернышевского, ул. Паши Савельевой, ул. Челюскинцев, Торопецкий тракт, Торопецкий 1-й, 3-й пер., ул. Луговая, ул. Белинского, ул. Вокзальная, ул. Никиты Головни, ул. Солнечная, ул. Приречная, Солнечный 4-й пер., ул. Центральная, ул. Краностроителей, ул. Профсоюзная, ул. Текстильщиков, ул. Автодорожная, ул. Партизанская, ул. Энгельса, Пушкинская наб., дюкер через р. Волга в г. Ржев Тверской области, назначение: 7.7 сооружения трубопроводного транспорта, протяженность 35186 м, адрес (местонахождение) объекта: Тверская область, Ржевский район, г. Ржев				
(наименование объекта)				
Сведения о местоположении границ охранной зоны газораспределительной сети				
777	225968.02	2180068.71	картометрический, 0.1 м	—
778	225941.81	2180063.70	картометрический, 0.1 м	—
779	225925.29	2180060.08	картометрический, 0.1 м	—
780	225921.86	2180059.80	картометрический, 0.1 м	—
781	225921.53	2180063.78	картометрический, 0.1 м	—
782	225924.70	2180064.04	картометрический, 0.1 м	—
783	225941.00	2180067.62	картометрический, 0.1 м	—
784	225967.36	2180072.65	картометрический, 0.1 м	—
785	225996.80	2180076.93	картометрический, 0.1 м	—
786	226020.56	2180079.38	картометрический, 0.1 м	—
787	226009.85	2180193.31	картометрический, 0.1 м	—
788	225944.32	2180188.89	картометрический, 0.1 м	—
789	225714.27	2180169.71	картометрический, 0.1 м	—
790	225470.35	2180147.15	картометрический, 0.1 м	—
791	225331.20	2180136.06	картометрический, 0.1 м	—
792	225227.47	2180123.75	картометрический, 0.1 м	—
793	225128.87	2180117.64	картометрический, 0.1 м	—
794	224899.42	2180095.15	картометрический, 0.1 м	—
795	224856.58	2180088.44	картометрический, 0.1 м	—
796	224805.28	2180081.52	картометрический, 0.1 м	—
797	224796.46	2180080.67	картометрический, 0.1 м	—
798	224800.07	2180034.60	картометрический, 0.1 м	—
799	224885.78	2180040.65	картометрический, 0.1 м	—
800	224887.64	2180021.51	картометрический, 0.1 м	—
801	224890.63	2180021.81	картометрический, 0.1 м	—
802	224891.04	2180017.83	картометрический, 0.1 м	—
803	224884.04	2180017.13	картометрический, 0.1 м	—
804	224882.18	2180036.38	картометрический, 0.1 м	—
805	224796.40	2180030.33	картометрический, 0.1 м	—
806	224792.48	2180080.29	картометрический, 0.1 м	—
807	224754.54	2180076.63	картометрический, 0.1 м	—
808	224715.49	2180071.56	картометрический, 0.1 м	—
809	224681.15	2180069.82	картометрический, 0.1 м	—
810	224625.66	2180099.88	картометрический, 0.1 м	—
811	224504.13	2179849.13	картометрический, 0.1 м	—
812	224517.94	2179842.19	картометрический, 0.1 м	—
813	224482.22	2179766.87	картометрический, 0.1 м	—
814	224462.74	2179763.45	картометрический, 0.1 м	—
815	224441.37	2179772.11	картометрический, 0.1 м	—
816	224439.68	2179768.43	картометрический, 0.1 м	—
817	224373.57	2179796.10	картометрический, 0.1 м	—
818	224260.81	2179678.99	картометрический, 0.1 м	—
819	224256.90	2179673.04	картометрический, 0.1 м	—
820	224256.09	2179673.61	картометрический, 0.1 м	—
821	224250.72	2179665.84	картометрический, 0.1 м	—
822	224232.16	2179562.73	картометрический, 0.1 м	—
823	224232.93	2179515.38	картометрический, 0.1 м	—
824	224239.59	2179466.00	картометрический, 0.1 м	—
825	224242.80	2179428.92	картометрический, 0.1 м	—

Сведения о границах охранной зоны газораспределительной сети				
Газораспределительные сети высокого давления по ул. Рабочая, ул. Урицкого, ул. Пионерская, ул. Валентина Степанченко, ул. Пархоменко, ул. Косарова, ул. Садовая, пер. Садовый, ул. Фрунзе, Заводское ш., ул. Свердлова, ул. Елисеева, ул. Соколова, ул. Декабристов, ул. Смольная, пер. Галицинский, ул. Марата, ул. Октябрьская, ул. Кривошапова, ул. Гоголя, ул. Волосковская горка, ул. Союза, ул. Гагарина, ул. Чернышевского, ул. Паши Савельевой, ул. Челюскинцев, Торопецкий тракт, Торопецкий 1-й, 3-й пер., ул. Луговая, ул. Белинского, ул. Вокзальная, ул. Никиты Головни, ул. Солнечная, ул. Приречная, Солнечный 4-й пер., ул. Центральная, ул. Краностроителей, ул. Профсоюзная, ул. Текстильщиков, ул. Автодорожная, ул. Партизанская, ул. Энгельса, Пушкинская наб., дюкер через р. Волга в г. Ржев Тверской области, назначение: 7.7 сооружения трубопроводного транспорта, протяженность 35186 м, адрес (местонахождение) объекта: Тверская область, Ржевский район, г. Ржев				
(наименование объекта)				
Сведения о местоположении границ охранной зоны газораспределительной сети				
826	224244.45	2179405.94	картометрический, 0.1 м	—
827	224246.69	2179365.44	картометрический, 0.1 м	—
828	224249.39	2179333.03	картометрический, 0.1 м	—
829	224251.59	2179293.07	картометрический, 0.1 м	—
830	224254.26	2179256.57	картометрический, 0.1 м	—
831	224258.22	2179209.75	картометрический, 0.1 м	—
832	224293.98	2179210.83	картометрический, 0.1 м	—
833	224399.81	2179220.99	картометрический, 0.1 м	—
834	224446.29	2179224.62	картометрический, 0.1 м	—
835	224533.70	2179229.39	картометрический, 0.1 м	—
836	224550.23	2179230.74	картометрический, 0.1 м	—
837	224634.67	2179240.80	картометрический, 0.1 м	—
838	224664.63	2179221.24	картометрический, 0.1 м	—
839	224720.43	2179135.74	картометрический, 0.1 м	—
840	224738.87	2179143.62	картометрический, 0.1 м	—
841	224939.45	2179031.77	картометрический, 0.1 м	—
842	224966.40	2179054.07	картометрический, 0.1 м	—
1	224968.95	2179050.99	картометрический, 0.1 м	—
843	224372.59	2179800.85	картометрический, 0.1 м	—
844	224286.26	2179711.19	картометрический, 0.1 м	—
845	224369.10	2179806.61	картометрический, 0.1 м	—
846	224416.07	2179782.65	картометрический, 0.1 м	—
843	224372.59	2179800.85	картометрический, 0.1 м	—
847	224438.28	2180321.95	картометрический, 0.1 м	—
848	224317.69	2180401.06	картометрический, 0.1 м	—
849	224435.16	2180316.93	картометрический, 0.1 м	—
847	224438.28	2180321.95	картометрический, 0.1 м	—
850	227476.00	2177325.91	картометрический, 0.1 м	—
851	227488.49	2177320.21	картометрический, 0.1 м	—
852	227490.15	2177323.85	картометрический, 0.1 м	—
853	227477.66	2177329.55	картометрический, 0.1 м	—
850	227476.00	2177325.91	картометрический, 0.1 м	—
854	226848.53	2178340.42	картометрический, 0.1 м	—
855	226838.71	2178344.43	картометрический, 0.1 м	—
856	226848.28	2178368.36	картометрический, 0.1 м	—
857	226857.55	2178393.22	картометрический, 0.1 м	—
858	226883.81	2178430.66	картометрический, 0.1 м	—
859	226938.21	2178598.89	картометрический, 0.1 м	—
860	226942.02	2178597.66	картометрический, 0.1 м	—
861	226887.43	2178428.85	картометрический, 0.1 м	—
862	226861.11	2178391.35	картометрический, 0.1 м	—
863	226852.01	2178366.92	картометрический, 0.1 м	—
864	226843.90	2178346.63	картометрический, 0.1 м	—
865	226850.04	2178344.12	картометрический, 0.1 м	—
854	226848.53	2178340.42	картометрический, 0.1 м	—

Сведения о границах охранной зоны газораспределительной сети				
Газораспределительные сети высокого давления по ул. Рабочая, ул. Урицкого, ул. Пионерская, ул. Валентина Степанченко, ул. Пархоменко, ул. Косарова, ул. Садовая, пер. Садовый, ул. Фрунзе, Заводское ш., ул. Свердлова, ул. Елисеева, ул. Соколова, ул. Декабристов, ул. Смольная, пер. Галицинский, ул. Марата, ул. Октябрьская, ул. Кривошапова, ул. Гоголя, ул. Волосковская горка, ул. Союза, ул. Гагарина, ул. Чернышевского, ул. Паши Савельевой, ул. Челюскинцев, Торопецкий тракт, Торопецкий 1-й, 3-й пер., ул. Луговая, ул. Белинского, ул. Вокзальная, ул. Никиты Головни, ул. Солнечная, ул. Приречная, Солнечный 4-й пер., ул. Центральная, ул. Краностроителей, ул. Профсоюзная, ул. Текстильщиков, ул. Автодорожная, ул. Партизанская, ул. Энгельса, Пушкинская наб., дюкер через р. Волга в г. Ржев Тверской области, назначение: 7.7 сооружения трубопроводного транспорта, протяженность 35186 м, адрес (местонахождение) объекта: Тверская область, Ржевский район, г. Ржев				
(наименование объекта)				
Сведения о местоположении границ охранной зоны газораспределительной сети				
866	224970.06	2176455.06	картометрический, 0.1 м	—
867	224971.26	2176422.55	картометрический, 0.1 м	—
868	225011.21	2176425.38	картометрический, 0.1 м	—
869	225013.22	2176394.32	картометрический, 0.1 м	—
870	225009.22	2176394.07	картометрический, 0.1 м	—
871	225007.48	2176421.11	картометрический, 0.1 м	—
872	224967.41	2176418.27	картометрический, 0.1 м	—
873	224966.06	2176454.92	картометрический, 0.1 м	—
866	224970.06	2176455.06	картометрический, 0.1 м	—

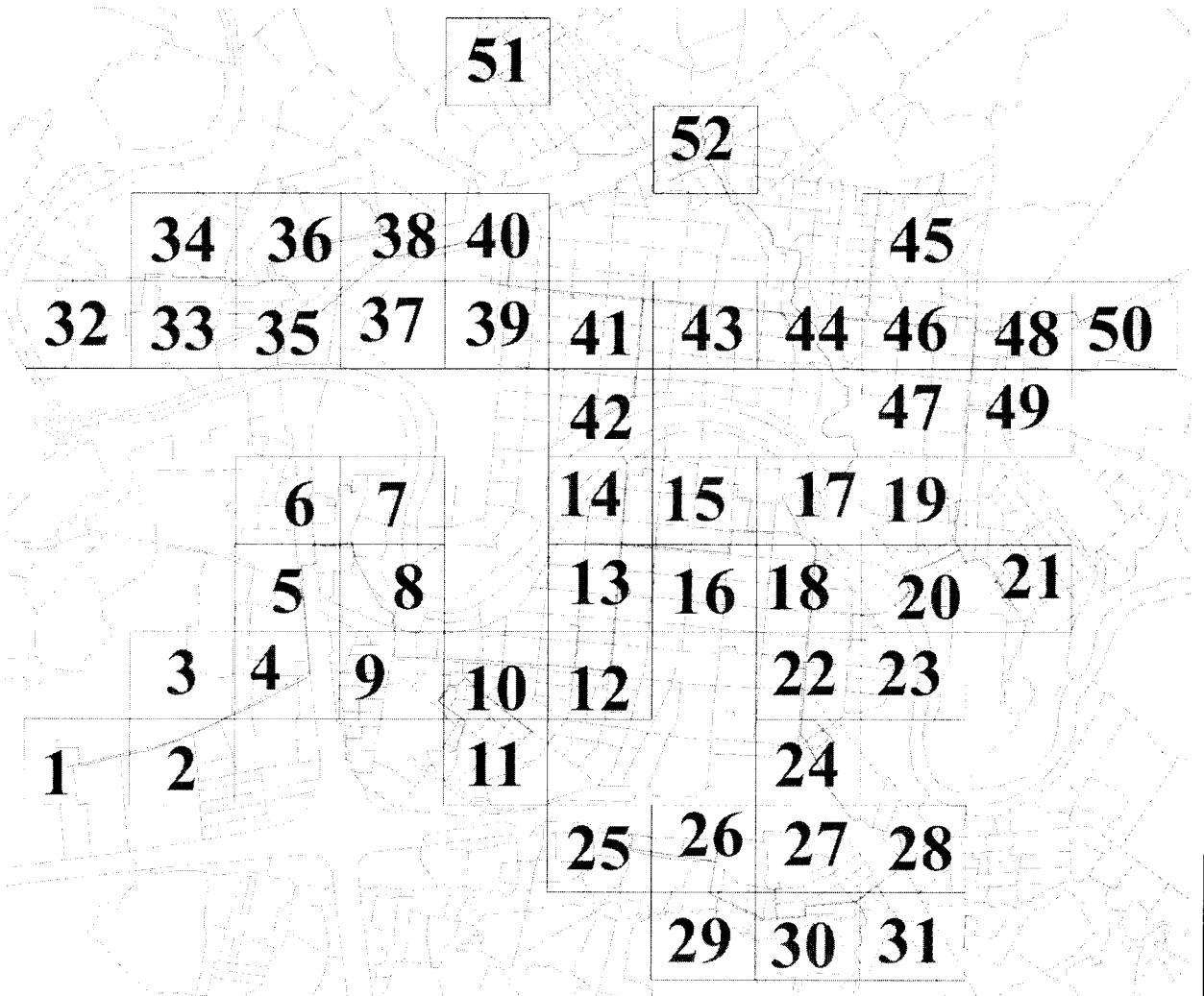
Сведения о границах охранной зоны газораспределительной сети

Газораспределительные сети высокого давления по ул. Рабочая, ул. Урицкого, ул. Пионерская, ул. Валентина Степанченко, ул. Пархоменко, ул. Косарова, ул. Садовая, пер. Садовый, ул. Фрунзе, Заводское ш., ул. Свердлова, ул. Елисеева, ул. Соколова, ул. Декабристов, ул. Смольная, пер. Галицинский, ул. Марата, ул. Октябрьская, ул. Кривошапова, ул. Гоголя, ул. Волосковская горка, ул. Союза, ул. Гагарина, ул. Чернышевского, ул. Паши Савельевой, ул. Челюскинцев, Торопецкий тракт, Торопецкий 1-й, 3-й пер., ул. Луговая, ул. Белинского, ул. Вокзальная, ул. Никиты Головни, ул. Солнечная, ул. Приречная, Солнечный 4-й пер., ул. Центральная, ул. Краностроителей, ул. Профсоюзная, ул. Текстильщиков, ул. Автодорожная, ул. Партизанская, ул. Энгельса, Пушкинская наб., дюкер через р. Волга в г. Ржев Тверской области, назначение: 7.7 сооружения трубопроводного транспорта, протяженность 35186 м, адрес (местонахождение) объекта: Тверская область, Ржевский район, г. Ржев

(наименование объекта)

Графическое описание местоположения границ охранной зоны газораспределительной сети

Обзорная схема



Используемые условные знаки и обозначения:

- граница охранной зоны газопровода
- - граница квартала кадастрового деления

69:00:0000000 - номер квартала кадастрового деления

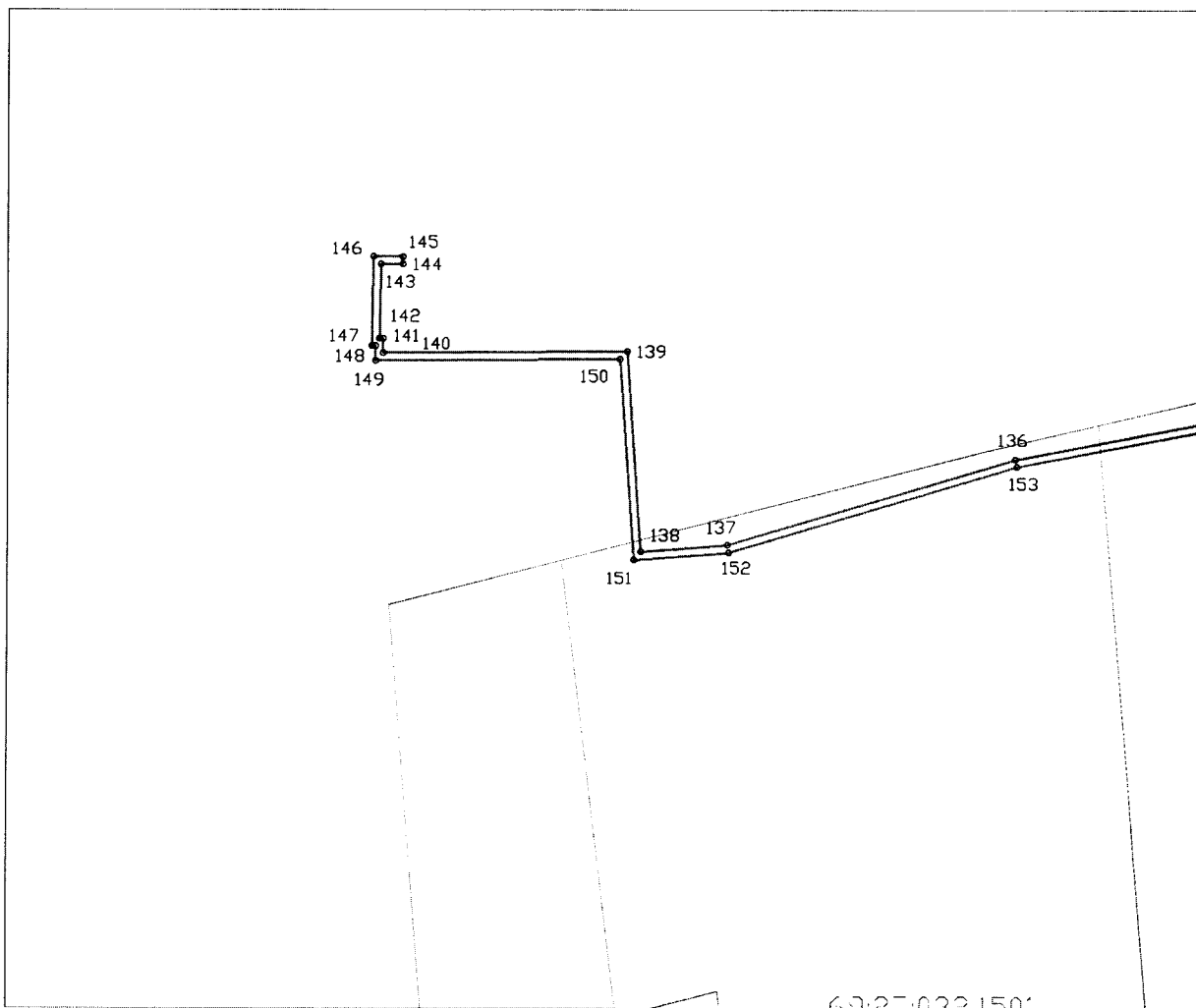
Сведения о границах охранной зоны газораспределительной сети

Газораспределительные сети высокого давления по ул. Рабочая, ул. Урицкого, ул. Пионерская, ул. Валентина Степанченко, ул. Пархоменко, ул. Косарова, ул. Садовая, пер. Садовый, ул. Фрунзе, Заводское ш., ул. Свердлова, ул. Елисеева, ул. Соколова, ул. Декабристов, ул. Смольная, пер. Галицинский, ул. Марата, ул. Октябрьская, ул. Кривошапова, ул. Гоголя, ул. Волосковская горка, ул. Союза, ул. Гагарина, ул. Чернышевского, ул. Паши Савельевой, ул. Челюскинцев, Торопецкий тракт, Торопецкий 1-й, 3-й пер., ул. Луговая, ул. Белинского, ул. Вокзальная, ул. Никиты Головни, ул. Солнечная, ул. Приречная, Солнечный 4-й пер., ул. Центральная, ул. Краностроителей, ул. Профсоюзная, ул. Текстильщиков, ул. Автодорожная, ул. Партизанская, ул. Энгельса, Пушкинская наб., дюкер через р. Волга в г. Ржев Тверской области, назначение: 7.7 сооружения трубопроводного транспорта, протяженность 35186 м, адрес (местонахождение) объекта: Тверская область, Ржевский район, г. Ржев


(наименование объекта)

Графическое описание местоположения границ охранной зоны газораспределительной сети

Лист 1



Используемые условные знаки и обозначения:



- граница охранной зоны газопровода



- граница квартала кадастрового деления

69:00:0000000 - номер квартала кадастрового деления

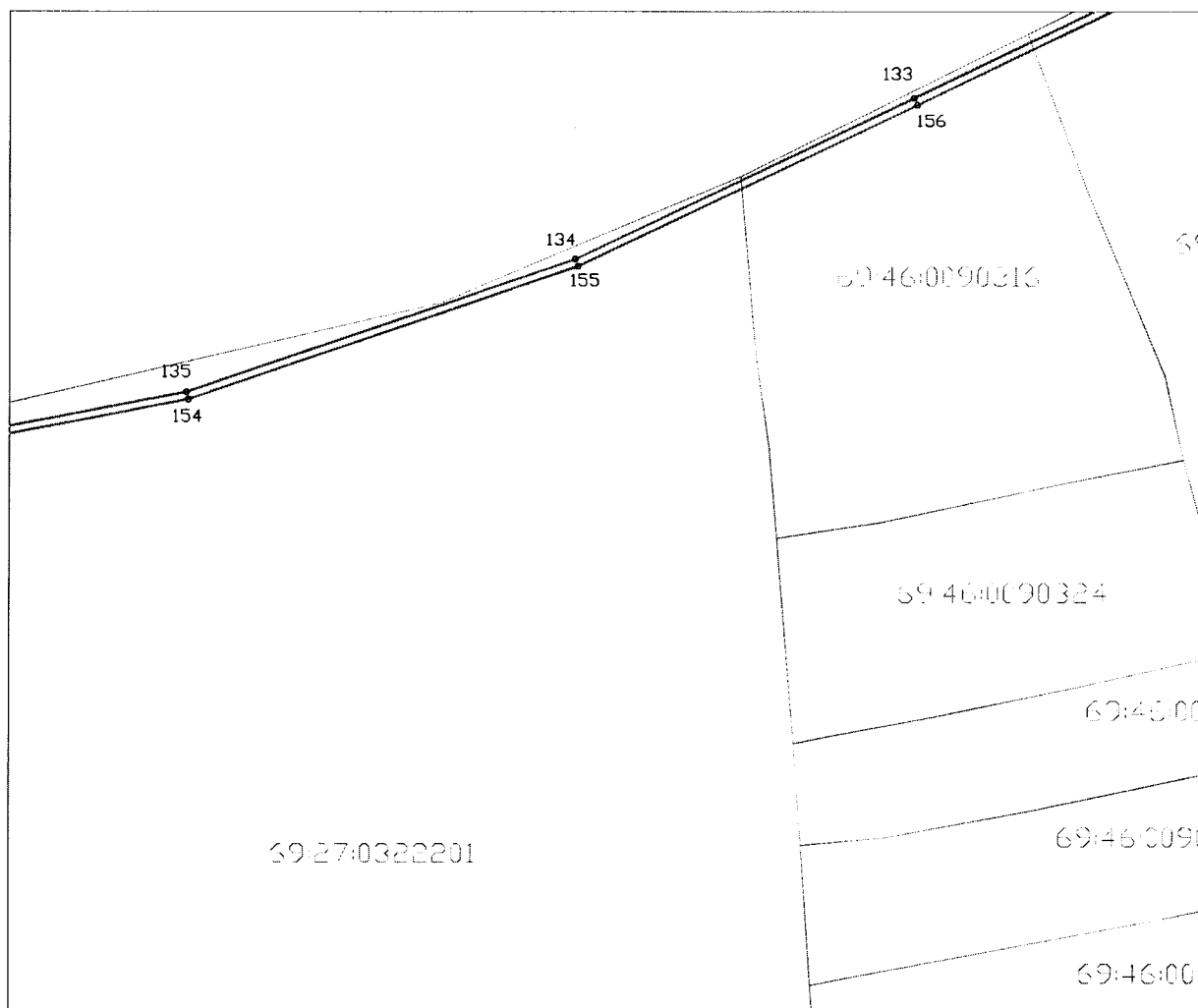
Сведения о границах охранной зоны газораспределительной сети

Газораспределительные сети высокого давления по ул. Рабочая, ул. Урицкого, ул. Пионерская, ул. Валентина Степанченко, ул. Пархоменко, ул. Косарова, ул. Садовая, пер. Садовый, ул. Фрунзе, Заводское ш., ул. Свердлова, ул. Елисеева, ул. Соколова, ул. Декабристов, ул. Смольная, пер. Галицинский, ул. Марата, ул. Октябрьская, ул. Кривошапова, ул. Гоголя, ул. Волосковская горка, ул. Союза, ул. Гагарина, ул. Чернышевского, ул. Паши Савельевой, ул. Челюскинцев, Торопецкий тракт, Торопецкий 1-й, 3-й пер., ул. Луговая, ул. Белинского, ул. Вокзальная, ул. Никиты Головни, ул. Солнечная, ул. Приречная, Солнечный 4-й пер., ул. Центральная, ул. Краностроителей, ул. Профсоюзная, ул. Текстильщиков, ул. Автодорожная, ул. Партизанская, ул. Энгельса, Пушкинская наб., дюкер через р. Волга в г. Ржев Тверской области, назначение: 7.7 сооружения трубопроводного транспорта, протяженность 35186 м, адрес (местонахождение) объекта: Тверская область, Ржевский район, г. Ржев

(наименование объекта)

Графическое описание местоположения границ охранной зоны газораспределительной сети

Лист 2



Используемые условные знаки и обозначения:

- граница охранной зоны газопровода
- - граница квартала кадастрового деления

69:00:0000000 - номер квартала кадастрового деления

Сведения о границах охранной зоны газораспределительной сети

Газораспределительные сети высокого давления по ул. Рабочая, ул. Урицкого, ул. Пионерская, ул. Валентина Степанченко, ул. Пархоменко, ул. Косарова, ул. Садовая, пер. Садовый, ул. Фрунзе, Заводское ш., ул. Свердлова, ул. Елисеева, ул. Соколова, ул. Декабристов, ул. Смольная, пер. Галицинский, ул. Марата, ул. Октябрьская, ул. Кривошапова, ул. Гоголя, ул. Волосковская горка, ул. Союза, ул. Гагарина, ул. Чернышевского, ул. Паши Савельевой, ул. Челюскинцев, Торопецкий тракт, Торопецкий 1-й, 3-й пер., ул. Луговая, ул. Белинского, ул. Вокзальная, ул. Никиты Головни, ул. Солнечная, ул. Приречная, Солнечный 4-й пер., ул. Центральная, ул. Краностроителей, ул. Профсоюзная, ул. Текстильщиков, ул. Автоторожная, ул. Партизанская, ул. Энгельса, Пушкинская наб., дюкер через р. Волга в г. Ржев Тверской области, назначение: 7.7 сооружения трубопроводного транспорта, протяженность 35186 м, адрес (местонахождение) объекта: Тверская область, Ржевский район, г. Ржев

(наименование объекта)

Графическое описание местоположения границ охранной зоны газораспределительной сети

Лист 3



Используемые условные знаки и обозначения:



- граница охранной зоны газопровода



- граница квартала кадастрового деления

69:00:000000 - номер квартала кадастрового деления

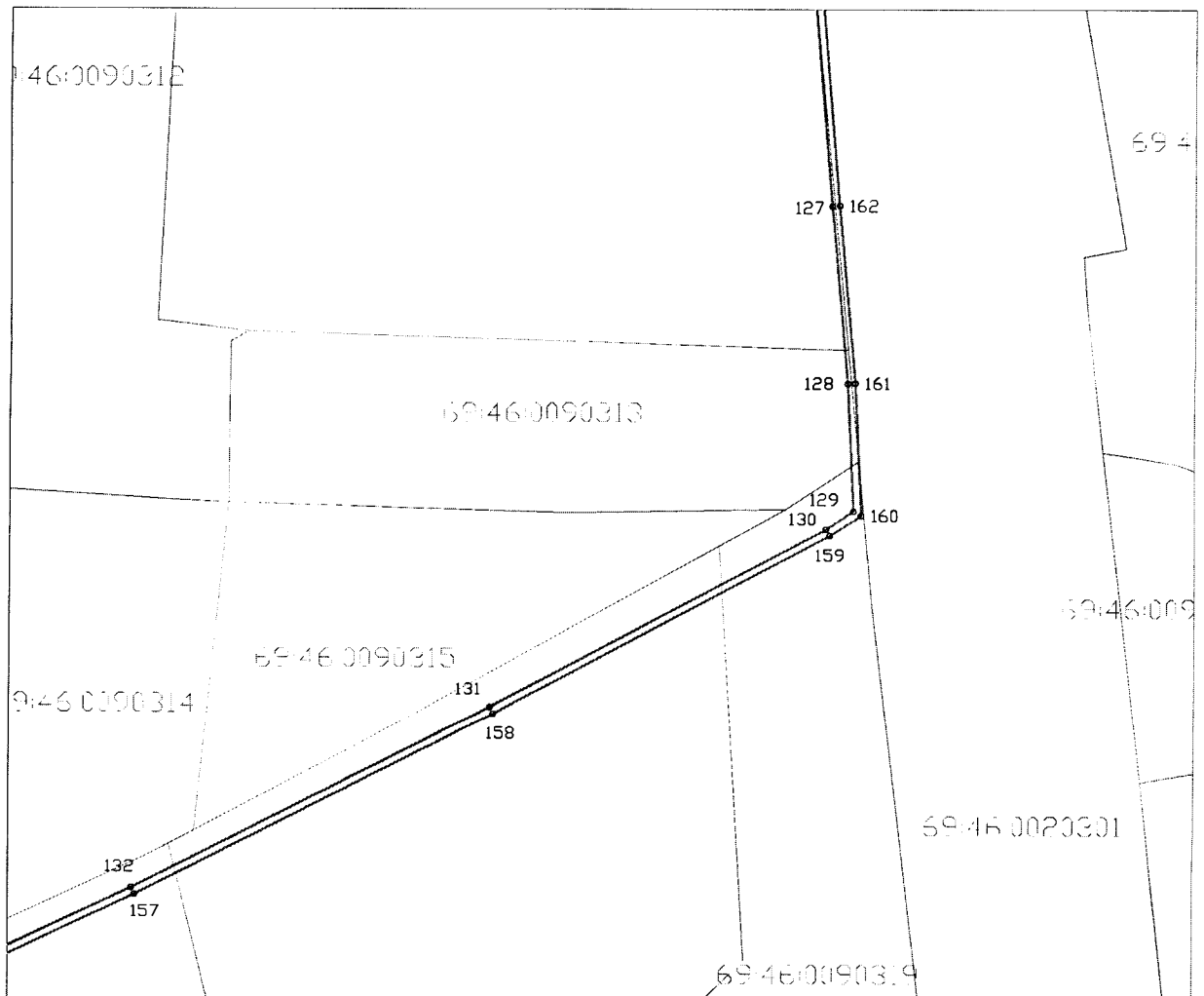
Сведения о границах охранной зоны газораспределительной сети

Газораспределительные сети высокого давления по ул. Рабочая, ул. Урицкого, ул. Пионерская, ул. Валентина Степанченко, ул. Пархоменко, ул. Косарова, ул. Садовая, пер. Садовый, ул. Фрунзе, Заводское ш., ул. Свердлова, ул. Елисеева, ул. Соколова, ул. Декабристов, ул. Смольная, пер. Галицинский, ул. Марата, ул. Октябрьская, ул. Кривошапова, ул. Гоголя, ул. Волосковская горка, ул. Союза, ул. Гагарина, ул. Чернышевского, ул. Паши Савельевой, ул. Челюскинцев, Торопецкий тракт, Торопецкий 1-й, 3-й пер., ул. Луговая, ул. Белинского, ул. Вокзальная, ул. Никиты Головни, ул. Солнечная, ул. Приречная, Солнечный 4-й пер., ул. Центральная, ул. Краностроителей, ул. Профсоюзная, ул. Текстильщиков, ул. Автодорожная, ул. Партизанская, ул. Энгельса, Пушкинская наб., дюкер через р. Волга в г. Ржев Тверской области, назначение: 7.7 сооружения трубопроводного транспорта, протяженность 35186 м, адрес (местонахождение) объекта: Тверская область, Ржевский район, г. Ржев

(наименование объекта)

Графическое описание местоположения границ охранной зоны газораспределительной сети

Лист 4



Используемые условные знаки и обозначения:

- граница охранной зоны газопровода
- граница квартала кадастрового деления

69:00:0000000 - номер квартала кадастрового деления

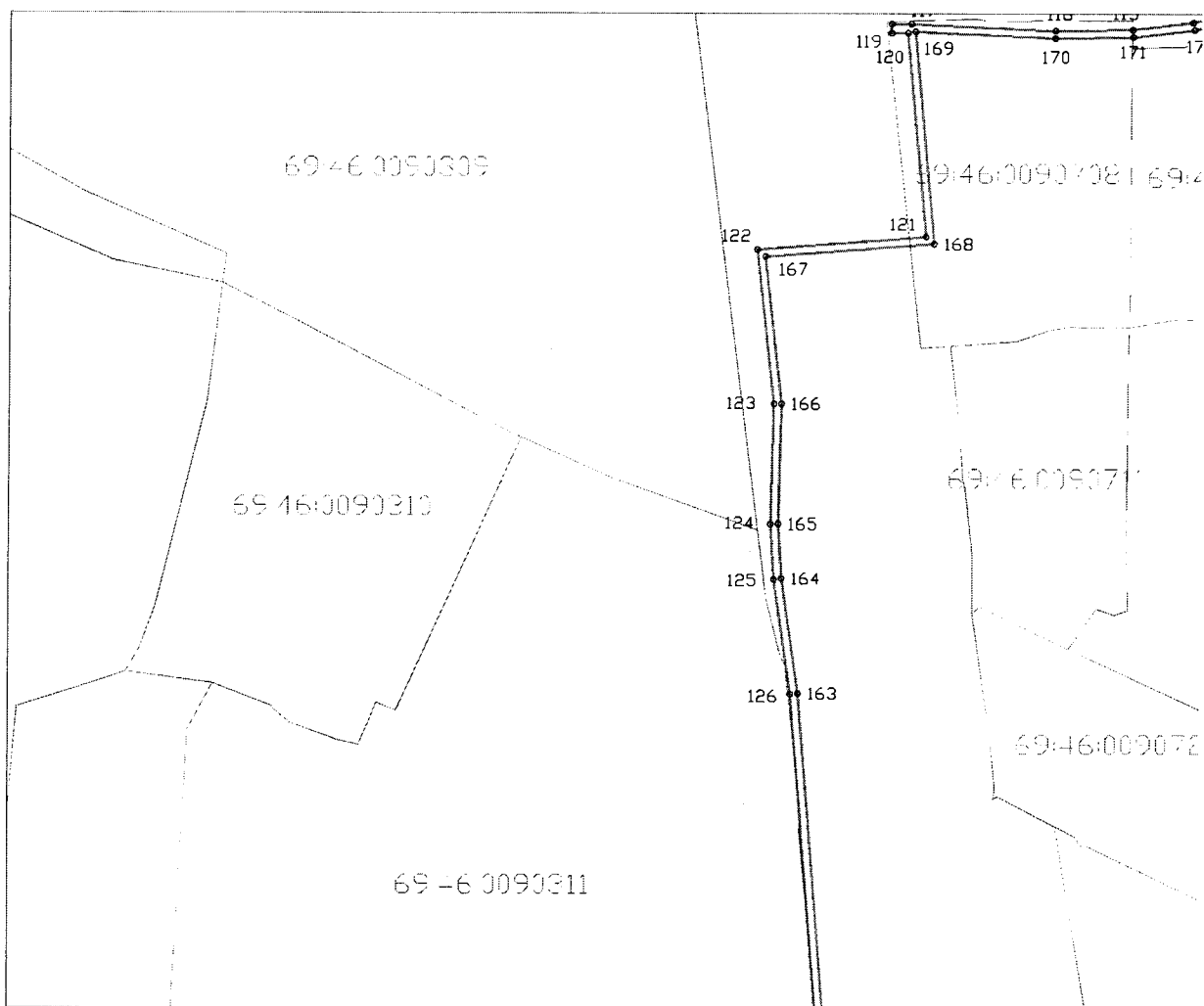
Сведения о границах охранной зоны газораспределительной сети

Газораспределительные сети высокого давления по ул. Рабочая, ул. Урицкого, ул. Пионерская, ул. Валентина Степанченко, ул. Пархоменко, ул. Косарова, ул. Садовая, пер. Садовый, ул. Фрунзе, Заводское ш., ул. Свердлова, ул. Елисеева, ул. Соколова, ул. Декабристов, ул. Смольная, пер. Галицинский, ул. Марата, ул. Октябрьская, ул. Кривошапова, ул. Гоголя, ул. Волосковская горка, ул. Союза, ул. Гагарина, ул. Чернышевского, ул. Паши Савельевой, ул. Челюскинцев, Торопецкий тракт, Торопецкий 1-й, 3-й пер., ул. Луговая, ул. Белинского, ул. Вокзальная, ул. Никиты Головни, ул. Солнечная, ул. Приречная, Солнечный 4-й пер., ул. Центральная, ул. Краностроителей, ул. Профсоюзная, ул. Текстильщиков, ул. Автодорожная, ул. Партизанская, ул. Энгельса, Пушкинская наб., дюкер через р. Волга в г. Ржев Тверской области, назначение: 7.7 сооружения трубопроводного транспорта, протяженность 35186 м, адрес (местонахождение) объекта: Тверская область, Ржевский район, г. Ржев

(наименование объекта)

Графическое описание местоположения границ охранной зоны газораспределительной сети

Лист 5



Используемые условные знаки и обозначения:



- граница охранной зоны газопровода



- граница квартала кадастрового деления

69:00:0000000 - номер квартала кадастрового деления

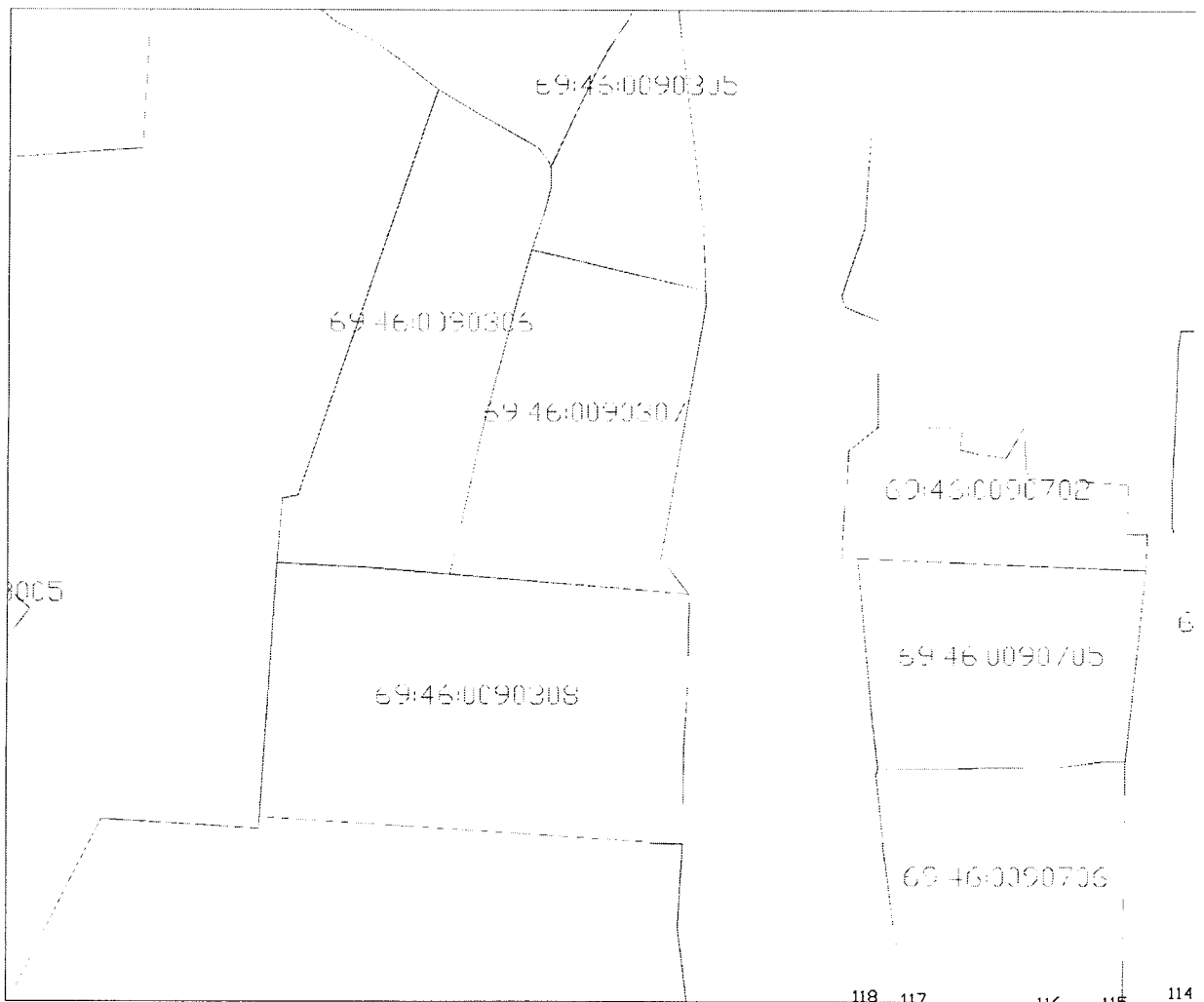
Сведения о границах охранной зоны газораспределительной сети

Газораспределительные сети высокого давления по ул. Рабочая, ул. Урицкого, ул. Пионерская, ул. Валентина Степанченко, ул. Пархоменко, ул. Косарова, ул. Садовая, пер. Садовый, ул. Фрунзе, Заводское ш., ул. Свердлова, ул. Елисеева, ул. Соколова, ул. Декабристов, ул. Смольная, пер. Галицинский, ул. Марата, ул. Октябрьская, ул. Кривошапова, ул. Гоголя, ул. Волосковская горка, ул. Союза, ул. Гагарина, ул. Чернышевского, ул. Паши Савельевой, ул. Челюскинцев, Торопецкий тракт, Торопецкий 1-й, 3-й пер., ул. Луговая, ул. Белинского, ул. Вокзальная, ул. Никиты Головни, ул. Солнечная, ул. Приречная, Солнечный 4-й пер., ул. Центральная, ул. Краностроителей, ул. Профсоюзная, ул. Текстильщиков, ул. Автодорожная, ул. Партизанская, ул. Энгельса, Пушкинская наб., дюкер через р. Волга в г. Ржев Тверской области, назначение: 7.7 сооружения трубопроводного транспорта, протяженность 35186 м, адрес (местонахождение) объекта: Тверская область, Ржевский район, г. Ржев

(наименование объекта)

Графическое описание местоположения границ охранной зоны газораспределительной сети

Лист 6



Используемые условные знаки и обозначения:

- граница охранной зоны газопровода
- граница квартала кадастрового деления

69:00:0000000 - номер квартала кадастрового деления

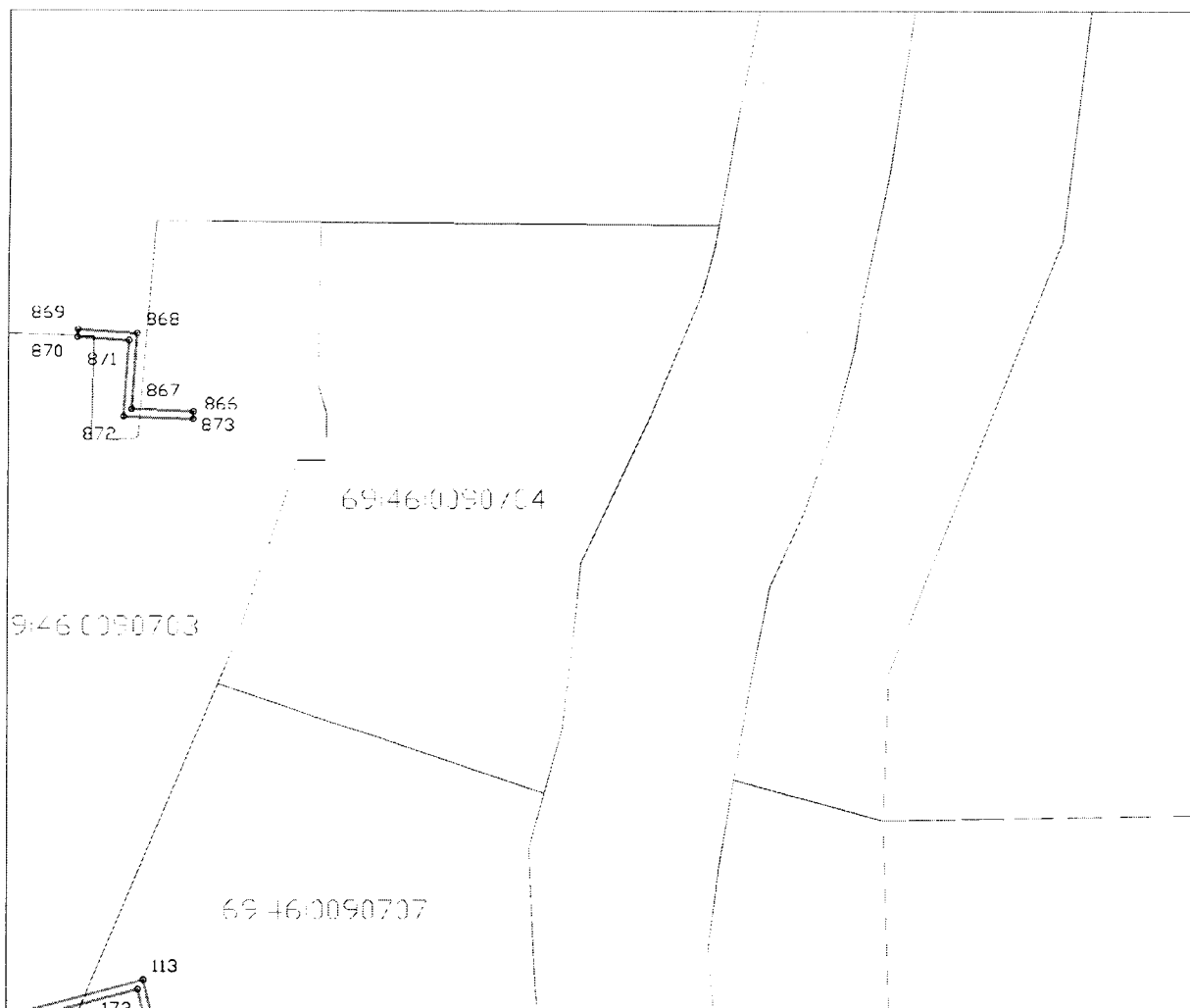
Сведения о границах охранной зоны газораспределительной сети

Газораспределительные сети высокого давления по ул. Рабочая, ул. Урицкого, ул. Пионерская, ул. Валентина Степанченко, ул. Пархоменко, ул. Косарова, ул. Садовая, пер. Садовый, ул. Фрунзе, Заводское ш., ул. Свердлова, ул. Елисеева, ул. Соколова, ул. Декабристов, ул. Смольная, пер. Галицинский, ул. Марата, ул. Октябрьская, ул. Кривошапова, ул. Гоголя, ул. Волосковская горка, ул. Союза, ул. Гагарина, ул. Чернышевского, ул. Паши Савельевой, ул. Челюскинцев, Торопецкий тракт, Торопецкий 1-й, 3-й пер., ул. Луговая, ул. Белинского, ул. Вокзальная, ул. Никиты Головни, ул. Солнечная, ул. Приречная, Солнечный 4-й пер., ул. Центральная, ул. Краностроителей, ул. Профсоюзная, ул. Текстильщиков, ул. Автодорожная, ул. Партизанская, ул. Энгельса, Пушкинская наб., дюкер через р. Волга в г. Ржев Тверской области, назначение: 7.7 сооружения трубопроводного транспорта, протяженность 35186 м, адрес (местонахождение) объекта: Тверская область, Ржевский район, г. Ржев


(наименование объекта)

Графическое описание местоположения границ охранной зоны газораспределительной сети

Лист 7



Используемые условные знаки и обозначения:



- граница охранной зоны газопровода



- граница квартала кадастрового деления

69:00:0000000 - номер квартала кадастрового деления

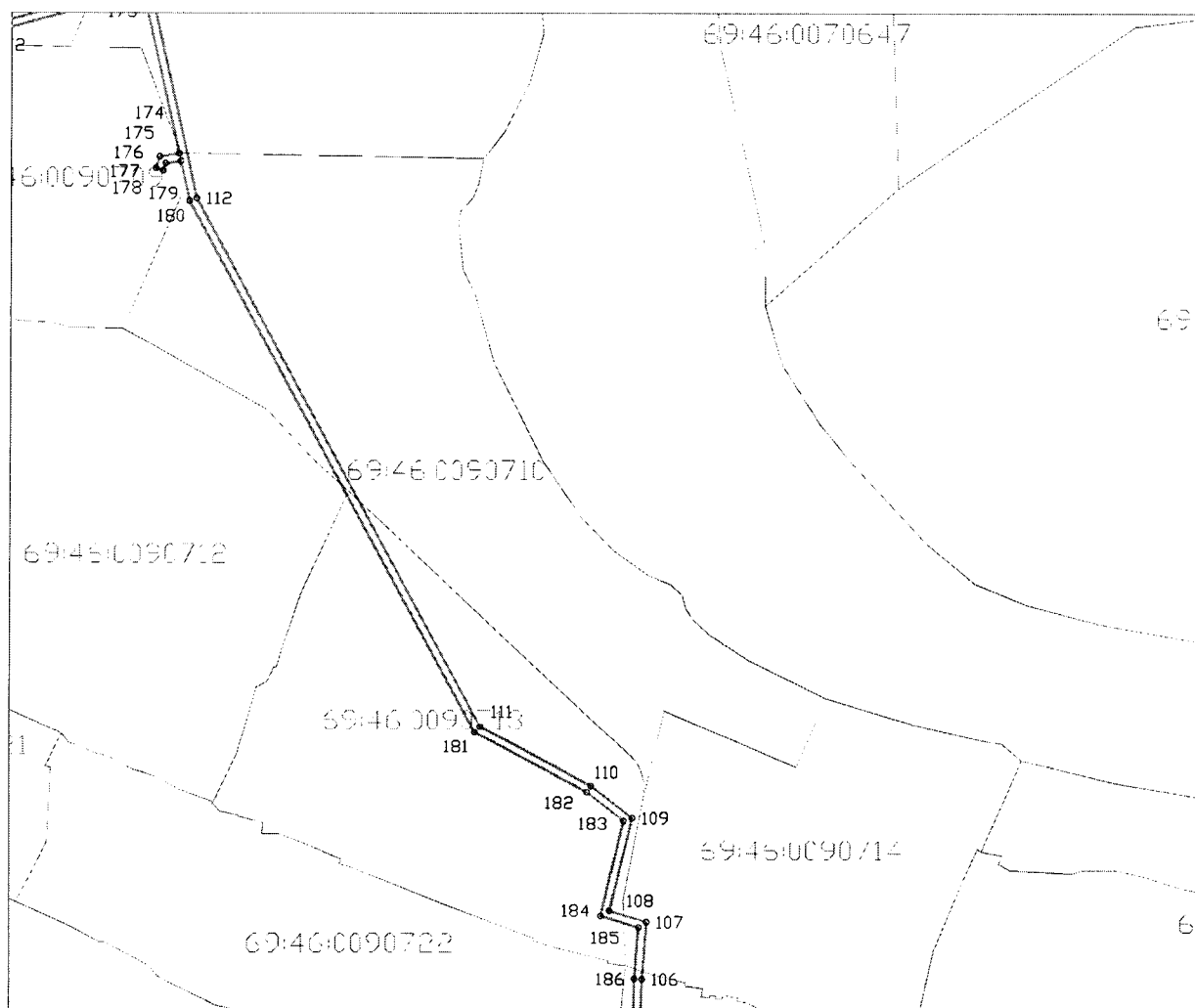
Сведения о границах охранной зоны газораспределительной сети

Газораспределительные сети высокого давления по ул. Рабочая, ул. Урицкого, ул. Пионерская, ул. Валентина Степанченко, ул. Пархоменко, ул. Косарова, ул. Садовая, пер. Садовый, ул. Фрунзе, Заводское ш., ул. Свердлова, ул. Елисеева, ул. Соколова, ул. Декабристов, ул. Смольная, пер. Галицинский, ул. Марата, ул. Октябрьская, ул. Кривошапова, ул. Гоголя, ул. Волосковская горка, ул. Союза, ул. Гагарина, ул. Чернышевского, ул. Паши Савельевой, ул. Челюскинцев, Торопецкий тракт, Торопецкий 1-й, 3-й пер., ул. Луговая, ул. Белинского, ул. Вокзальная, ул. Никиты Головни, ул. Солнечная, ул. Приречная, Солнечный 4-й пер., ул. Центральная, ул. Краностроителей, ул. Профсоюзная, ул. Текстильщиков, ул. Автодорожная, ул. Партизанская, ул. Энгельса, Пушкинская наб., дюкер через р. Волга в г. Ржев Тверской области, назначение: 7.7 сооружения трубопроводного транспорта, протяженность 35186 м, адрес (местонахождение) объекта: Тверская область, Ржевский район, г. Ржев

(наименование объекта)

Графическое описание местоположения границ охранной зоны газораспределительной сети

Лист 8



Используемые условные знаки и обозначения:



- граница охранной зоны газопровода



- граница квартала кадастрового деления

69:00:000000 - номер квартала кадастрового деления

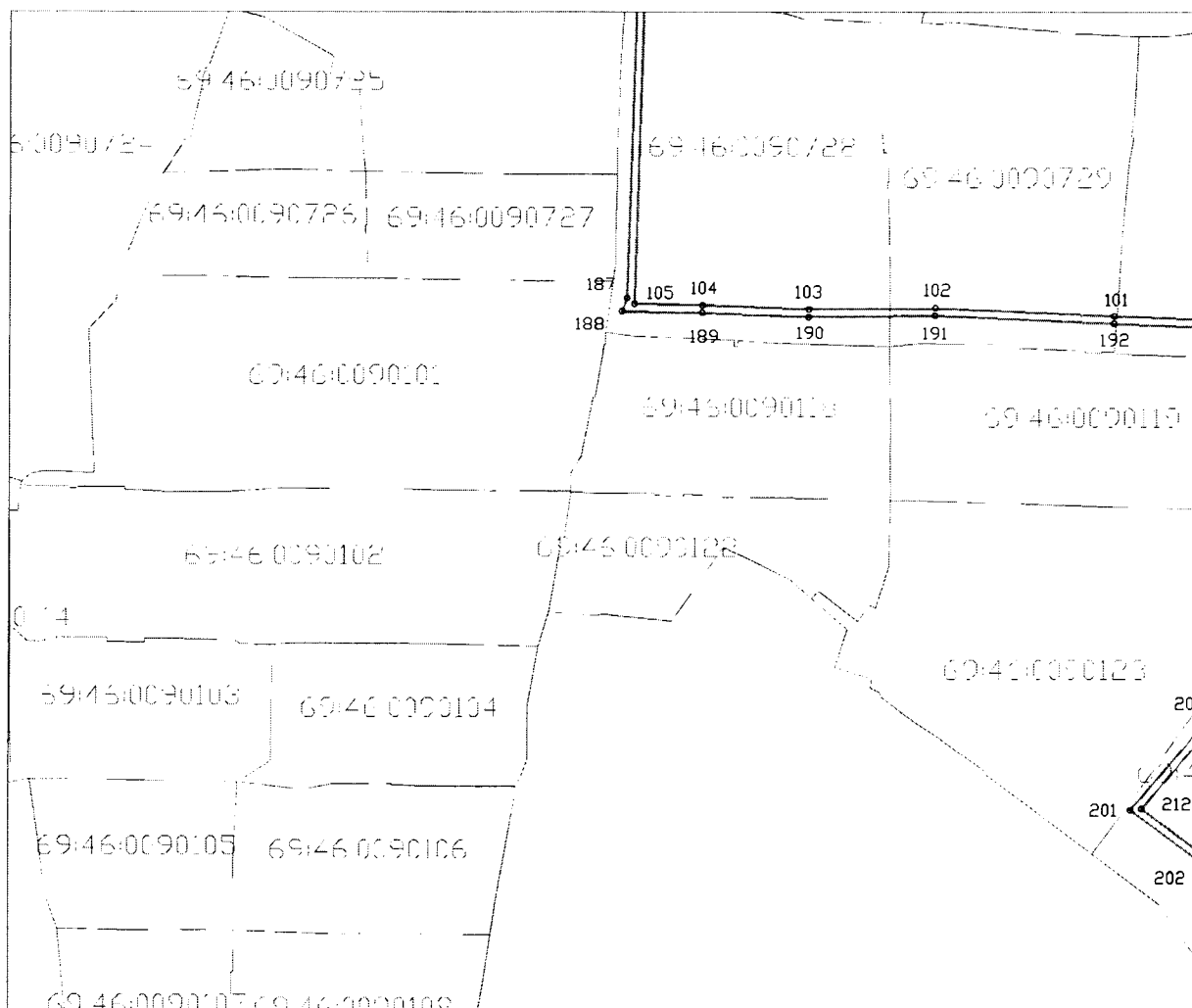
Сведения о границах охранной зоны газораспределительной сети

Газораспределительные сети высокого давления по ул. Рабочая, ул. Урицкого, ул. Пионерская, ул. Валентина Степанченко, ул. Пархоменко, ул. Косарова, ул. Садовая, пер. Садовый, ул. Фрунзе, Заводское ш., ул. Свердлова, ул. Елисеева, ул. Соколова, ул. Декабристов, ул. Смольная, пер. Галицинский, ул. Марата, ул. Октябрьская, ул. Кривошапова, ул. Гоголя, ул. Волосковская горка, ул. Союза, ул. Гагарина, ул. Чернышевского, ул. Паши Савельевой, ул. Челюскинцев, Торопецкий тракт, Торопецкий 1-й, 3-й пер., ул. Луговая, ул. Белинского, ул. Вокзальная, ул. Никиты Головни, ул. Солнечная, ул. Приречная, Солнечный 4-й пер., ул. Центральная, ул. Краностроителей, ул. Профсоюзная, ул. Текстильщиков, ул. Автодорожная, ул. Партизанская, ул. Энгельса, Пушкинская наб., дюкер через р. Волга в г. Ржев Тверской области, назначение: 7.7 сооружения трубопроводного транспорта, протяженность 35186 м, адрес (местонахождение) объекта: Тверская область, Ржевский район, г. Ржев



(наименование объекта)

Графическое описание местоположения границ охранной зоны газораспределительной сети

Лист 9



Используемые условные знаки и обозначения:

-  - граница охранной зоны газопровода
-  - граница квартала кадастрового деления

69:00:0000000 - номер квартала кадастрового деления

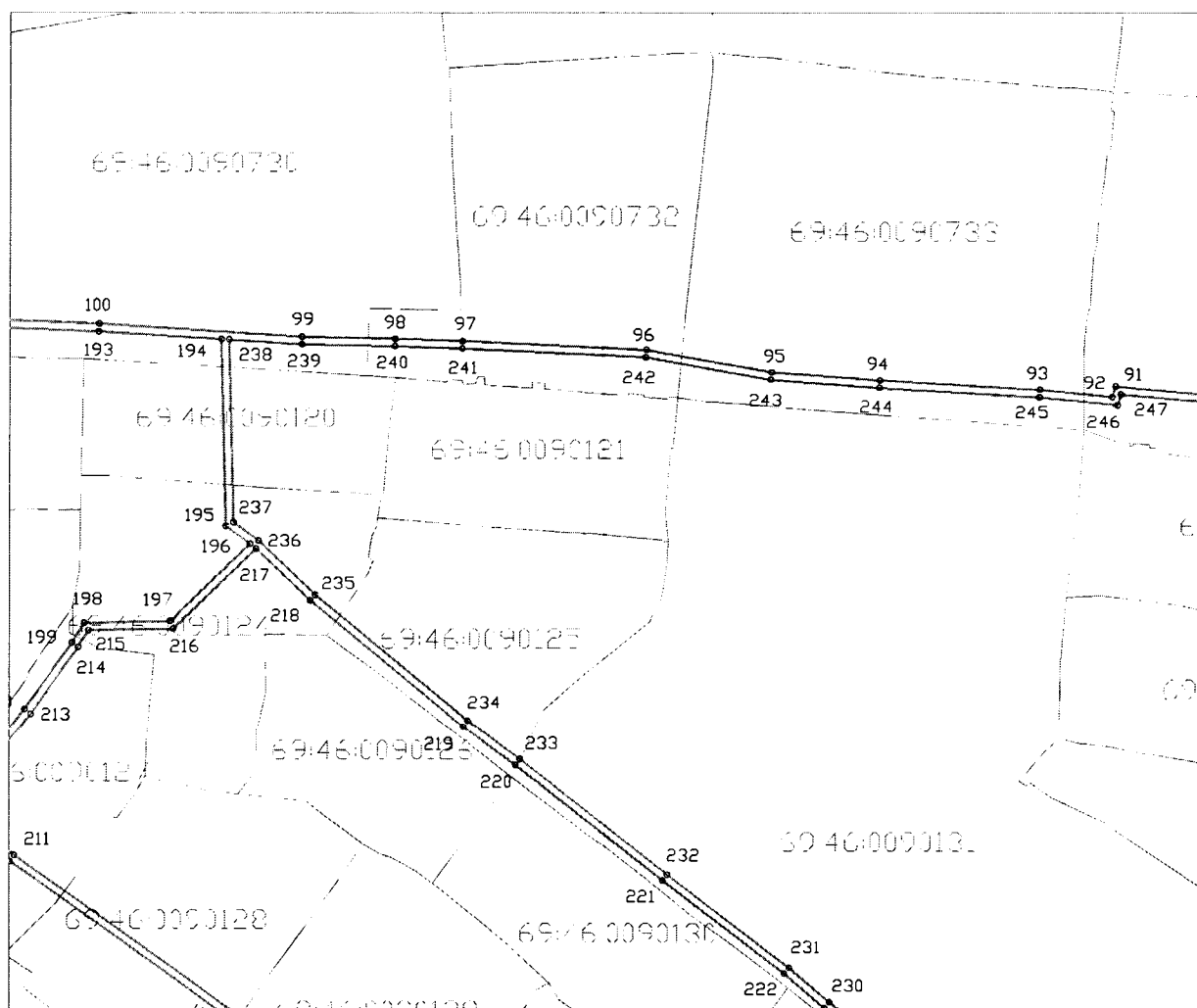
Сведения о границах охранной зоны газораспределительной сети

Газораспределительные сети высокого давления по ул. Рабочая, ул. Урицкого, ул. Пионерская, ул. Валентина Степанченко, ул. Пархоменко, ул. Косарова, ул. Садовая, пер. Садовый, ул. Фрунзе, Заводское ш., ул. Свердлова, ул. Елисеева, ул. Соколова, ул. Декабристов, ул. Смольная, пер. Галицинский, ул. Марата, ул. Октябрьская, ул. Кривошапова, ул. Гоголя, ул. Волосковская горка, ул. Союза, ул. Гагарина, ул. Чернышевского, ул. Паши Савельевой, ул. Челюскинцев, Торопецкий тракт, Торопецкий 1-й, 3-й пер., ул. Луговая, ул. Белинского, ул. Вокзальная, ул. Никиты Головни, ул. Солнечная, ул. Приречная, Солнечный 4-й пер., ул. Центральная, ул. Краностроителей, ул. Профсоюзная, ул. Текстильщиков, ул. Автодорожная, ул. Партизанская, ул. Энгельса, Пушкинская наб., дюкер через р. Волга в г. Ржев Тверской области, назначение: 7.7 сооружения трубопроводного транспорта, протяженность 35186 м, адрес (местонахождение) объекта: Тверская область, Ржевский район, г. Ржев


(наименование объекта)

Графическое описание местоположения границ охранной зоны газораспределительной сети

Лист 10



Используемые условные знаки и обозначения:



- граница охранной зоны газопровода



- граница квартала кадастрового деления

69:00:0000000 - номер квартала кадастрового деления

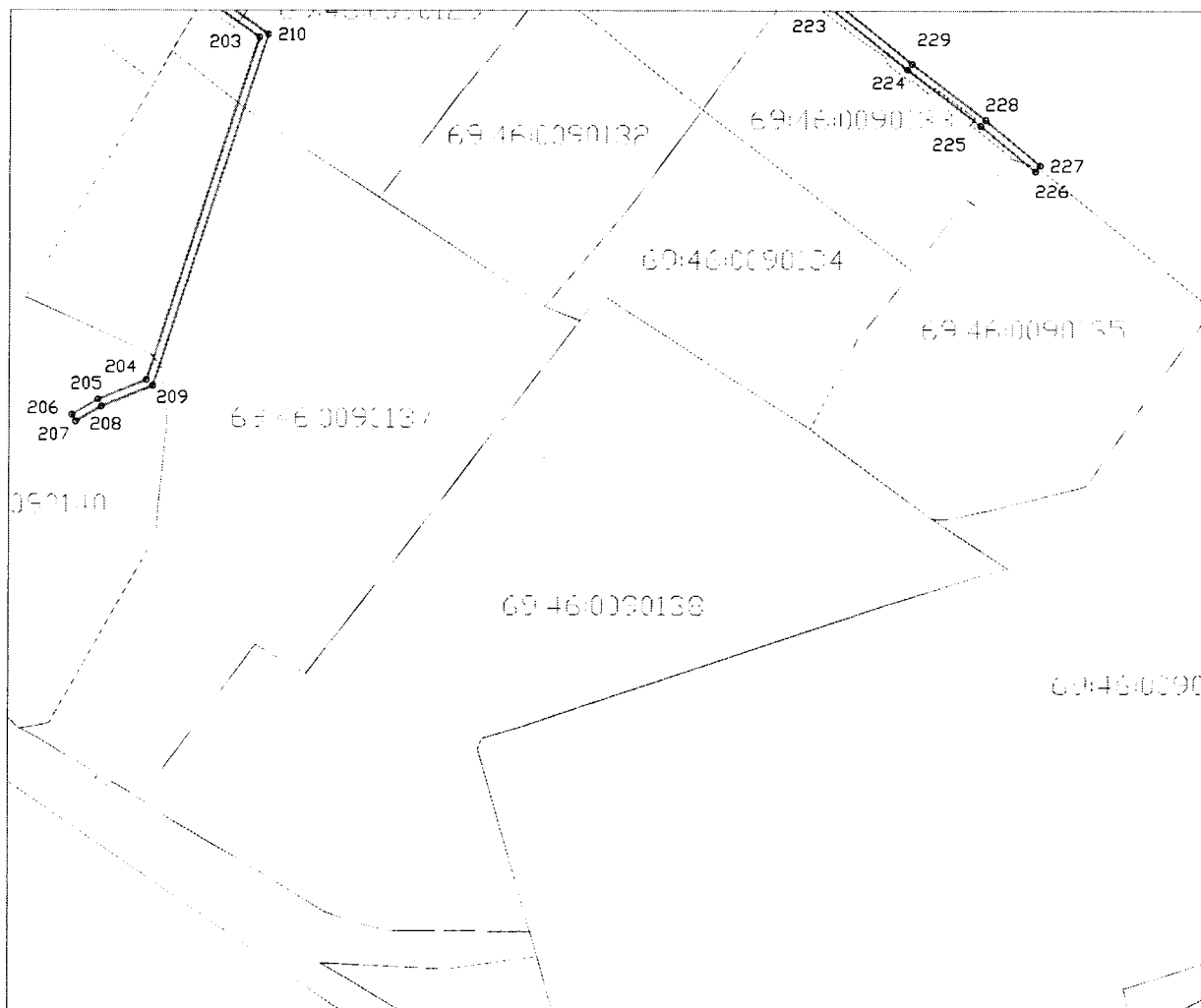
Сведения о границах охранной зоны газораспределительной сети

Газораспределительные сети высокого давления по ул. Рабочая, ул. Урицкого, ул. Пионерская, ул. Валентина Степанченко, ул. Пархоменко, ул. Косарова, ул. Садовая, пер. Садовый, ул. Фрунзе, Заводское ш., ул. Свердлова, ул. Елисеева, ул. Соколова, ул. Декабристов, ул. Смольная, пер. Галицинский, ул. Марата, ул. Октябрьская, ул. Кривошапова, ул. Гоголя, ул. Волосковская горка, ул. Союза, ул. Гагарина, ул. Чернышевского, ул. Паши Савельевой, ул. Челюскинцев, Торопецкий тракт, Торопецкий 1-й, 3-й пер., ул. Луговая, ул. Белинского, ул. Вокзальная, ул. Никиты Головни, ул. Солнечная, ул. Приречная, Солнечный 4-й пер., ул. Центральная, ул. Краностроителей, ул. Профсоюзная, ул. Текстильщиков, ул. Автодорожная, ул. Партизанская, ул. Энгельса, Пушкинская наб., дюкер через р. Волга в г. Ржев Тверской области, назначение: 7.7 сооружения трубопроводного транспорта, протяженность 35186 м, адрес (местонахождение) объекта: Тверская область, Ржевский район, г. Ржев


(наименование объекта)

Графическое описание местоположения границ охранной зоны газораспределительной сети

Лист 11



Используемые условные знаки и обозначения:



- граница охранной зоны газопровода



- граница квартала кадастрового деления

69:00:0000000 - номер квартала кадастрового деления

Сведения о границах охранной зоны газораспределительной сети

Газораспределительные сети высокого давления по ул. Рабочая, ул. Урицкого, ул. Пионерская, ул. Валентина Степанченко, ул. Пархоменко, ул. Косарова, ул. Садовая, пер. Садовый, ул. Фрунзе, Заводское ш., ул. Свердлова, ул. Елисеева, ул. Соколова, ул. Декабристов, ул. Смольная, пер. Галицинский, ул. Марата, ул. Октябрьская, ул. Кривошапова, ул. Гоголя, ул. Волосковская горка, ул. Союза, ул. Гагарина, ул. Чернышевского, ул. Паши Савельевой, ул. Челюскинцев, Торопецкий тракт, Торопецкий 1-й, 3-й пер., ул. Луговая, ул. Белинского, ул. Вокзальная, ул. Никиты Головни, ул. Солнечная, ул. Приречная, Солнечный 4-й пер., ул. Центральная, ул. Краностроителей, ул. Профсоюзная, ул. Текстильщиков, ул. Автодорожная, ул. Партизанская, ул. Энгельса, Пушкинская наб., дюкер через р. Волга в г. Ржев Тверской области, назначение: 7.7 сооружения трубопроводного транспорта, протяженность 35186 м, адрес (местонахождение) объекта: Тверская область, Ржевский район, г. Ржев

(наименование объекта)

Графическое описание местоположения границ охранной зоны газораспределительной сети

Лист 12



Используемые условные знаки и обозначения:



- граница охранной зоны газопровода



- граница квартала кадастрового деления

69:00:000000 - номер квартала кадастрового деления

Сведения о границах охранной зоны газораспределительной сети

Газораспределительные сети высокого давления по ул. Рабочая, ул. Урицкого, ул. Пионерская, ул. Валентина Степанченко, ул. Пархоменко, ул. Косарова, ул. Садовая, пер. Садовый, ул. Фрунзе, Заводское ш., ул. Свердлова, ул. Елисеева, ул. Соколова, ул. Декабристов, ул. Смольная, пер. Галицинский, ул. Марата, ул. Октябрьская, ул. Кривошапова, ул. Гоголя, ул. Волосковская горка, ул. Союза, ул. Гагарина, ул. Чернышевского, ул. Паши Савельевой, ул. Челюскинцев, Торопецкий тракт, Торопецкий 1-й, 3-й пер., ул. Луговая, ул. Белинского, ул. Вокзальная, ул. Никиты Головни, ул. Солнечная, ул. Приречная, Солнечный 4-й пер., ул. Центральная, ул. Краностроителей, ул. Профсоюзная, ул. Текстильщиков, ул. Автодорожная, ул. Партизанская, ул. Энгельса, Пушкинская наб., дюкер через р. Волга в г. Ржев Тверской области, назначение: 7.7 сооружения трубопроводного транспорта, протяженность 35186 м, адрес (местонахождение) объекта: Тверская область, Ржевский район, г. Ржев

(наименование объекта)

Графическое описание местоположения границ охранной зоны газораспределительной сети

Лист 13



Используемые условные знаки и обозначения:

- граница охранной зоны газопровода
- граница квартала кадастрового деления

69:00:0000000 - номер квартала кадастрового деления

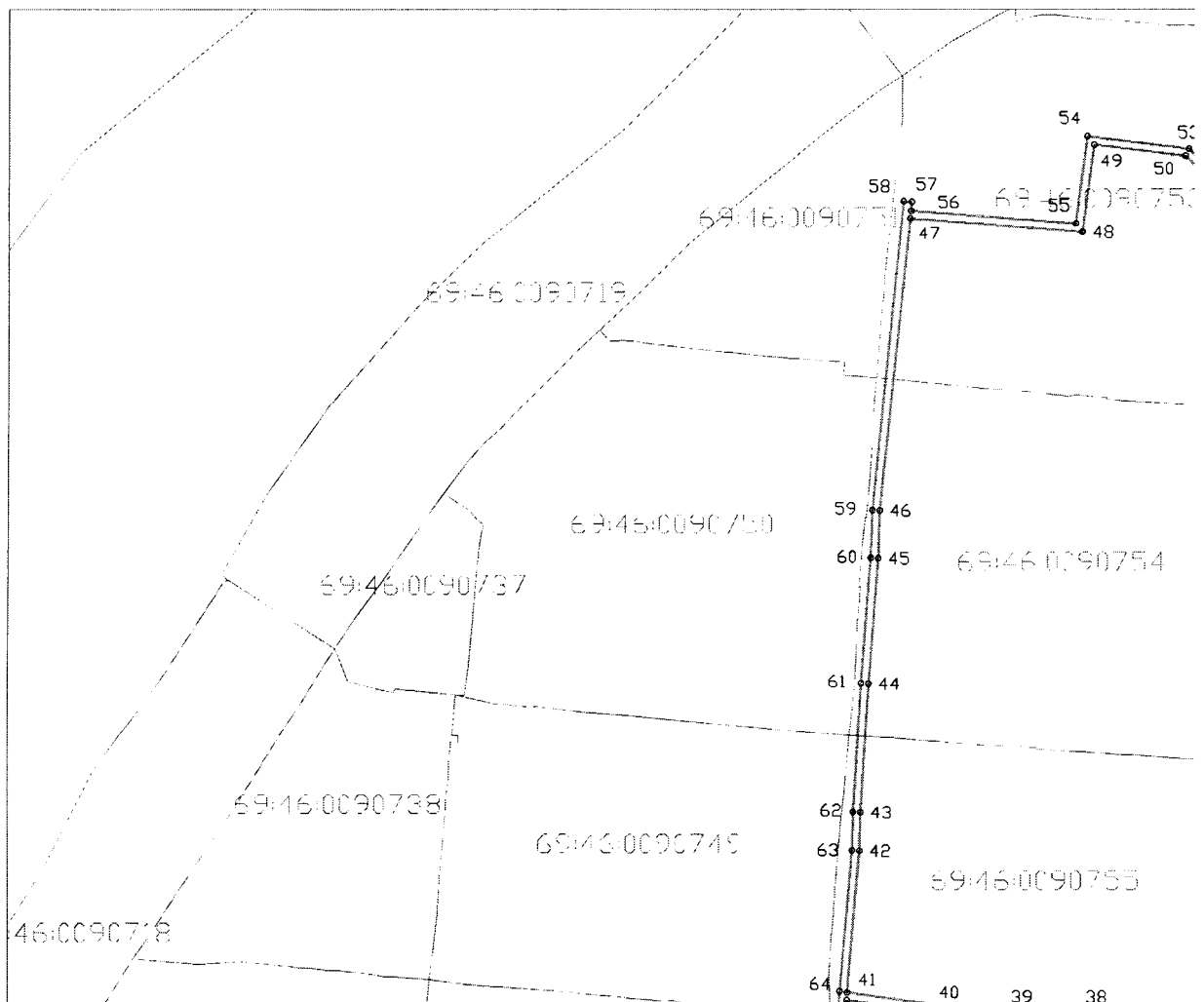
Сведения о границах охранной зоны газораспределительной сети

Газораспределительные сети высокого давления по ул. Рабочая, ул. Урицкого, ул. Пионерская, ул. Валентина Степанченко, ул. Пархоменко, ул. Косарова, ул. Садовая, пер. Садовый, ул. Фрунзе, Заводское ш., ул. Свердлова, ул. Елисеева, ул. Соколова, ул. Декабристов, ул. Смольная, пер. Галицинский, ул. Марата, ул. Октябрьская, ул. Кривошапова, ул. Гоголя, ул. Волосковская горка, ул. Союза, ул. Гагарина, ул. Чернышевского, ул. Паши Савельевой, ул. Челюскинцев, Торопецкий тракт, Торопецкий 1-й, 3-й пер., ул. Луговая, ул. Белинского, ул. Вокзальная, ул. Никиты Головни, ул. Солнечная, ул. Приречная, Солнечный 4-й пер., ул. Центральная, ул. Краностроителей, ул. Профсоюзная, ул. Текстильщиков, ул. Автодорожная, ул. Партизанская, ул. Энгельса, Пушкинская наб., дюкер через р. Волга в г. Ржев Тверской области, назначение: 7.7 сооружения трубопроводного транспорта, протяженность 35186 м, адрес (местонахождение) объекта: Тверская область, Ржевский район, г. Ржев

(наименование объекта)

Графическое описание местоположения границ охранной зоны газораспределительной сети

Лист 14



Используемые условные знаки и обозначения:

- граница охранной зоны газопровода
- граница квартала кадастрового деления

69:00:0000000 - номер квартала кадастрового деления

Сведения о границах охранной зоны газораспределительной сети

Газораспределительные сети высокого давления по ул. Рабочая, ул. Урицкого, ул. Пионерская, ул. Валентина Степанченко, ул. Пархоменко, ул. Косарова, ул. Садовая, пер. Садовый, ул. Фрунзе, Заводское ш., ул. Свердлова, ул. Елисеева, ул. Соколова, ул. Декабристов, ул. Смольная, пер. Галицинский, ул. Марата, ул. Октябрьская, ул. Кривошапова, ул. Гоголя, ул. Волосковская горка, ул. Союза, ул. Гагарина, ул. Чернышевского, ул. Паши Савельевой, ул. Челюскинцев, Торопецкий тракт, Торопецкий 1-й, 3-й пер., ул. Луговая, ул. Белинского, ул. Вокзальная, ул. Никиты Головни, ул. Солнечная, ул. Приречная, Солнечный 4-й пер., ул. Центральная, ул. Краностроителей, ул. Профсоюзная, ул. Текстильщиков, ул. Автодорожная, ул. Партизанская, ул. Энгельса, Пушкинская наб., дюкер через р. Волга в г. Ржев Тверской области, назначение: 7.7 сооружения трубопроводного транспорта, протяженность 35186 м, адрес (местонахождение) объекта: Тверская область, Ржевский район, г. Ржев

(наименование объекта)

Графическое описание местоположения границ охранной зоны газораспределительной сети

Лист 15



Используемые условные знаки и обозначения:

- граница охранной зоны газопровода
- граница квартала кадастрового деления

69:00:0000000 - номер квартала кадастрового деления

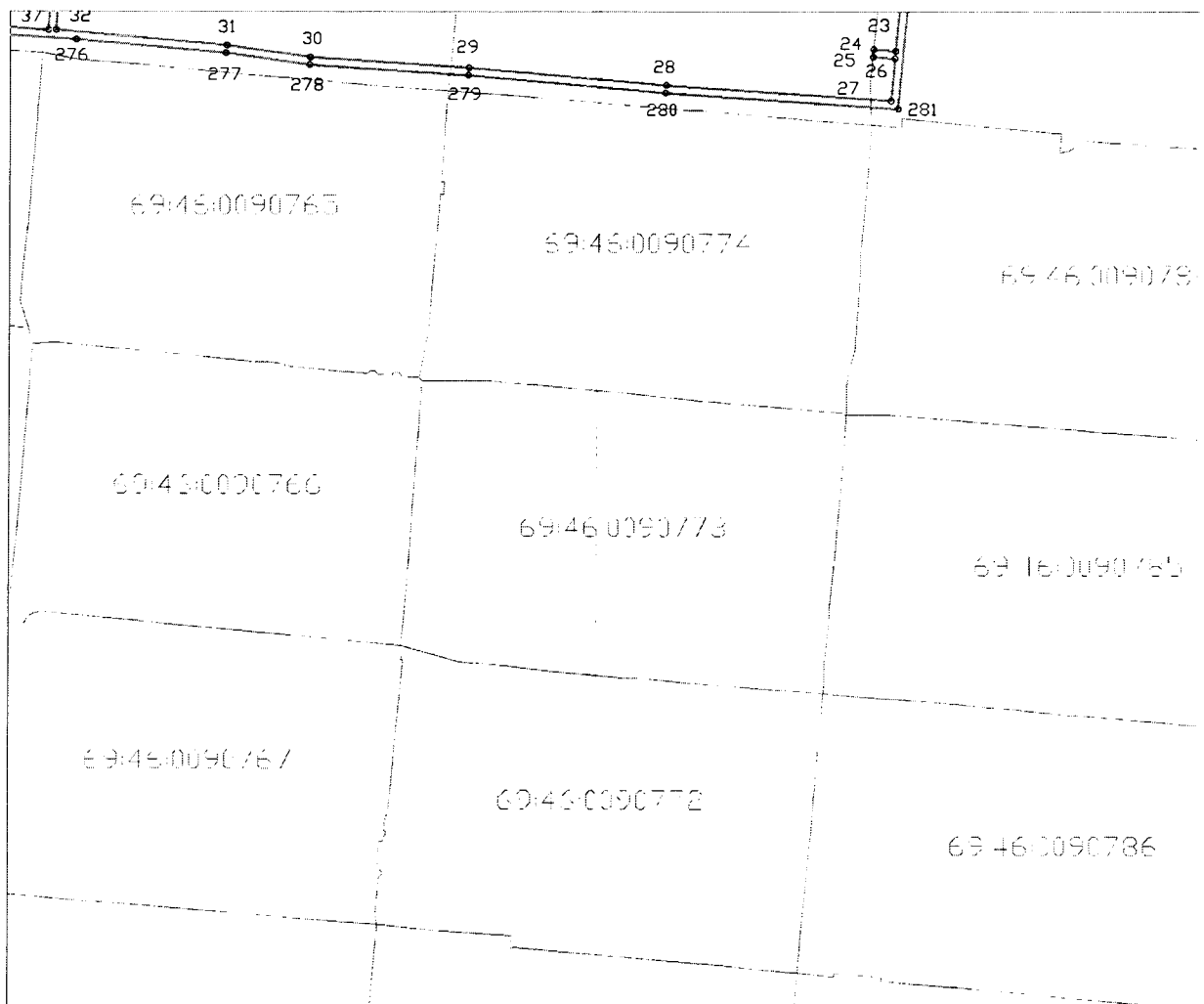
Сведения о границах охранной зоны газораспределительной сети

Газораспределительные сети высокого давления по ул. Рабочая, ул. Урицкого, ул. Пионерская, ул. Валентина Степанченко, ул. Пархоменко, ул. Косарова, ул. Садовая, пер. Садовый, ул. Фрунзе, Заводское ш., ул. Свердлова, ул. Елисеева, ул. Соколова, ул. Декабристов, ул. Смольная, пер. Галицинский, ул. Марата, ул. Октябрьская, ул. Кривошапова, ул. Гоголя, ул. Волосковская горка, ул. Союза, ул. Гагарина, ул. Чернышевского, ул. Паши Савельевой, ул. Челюскинцев, Торопецкий тракт, Торопецкий 1-й, 3-й пер., ул. Луговая, ул. Белинского, ул. Вокзальная, ул. Никиты Головни, ул. Солнечная, ул. Приречная, Солнечный 4-й пер., ул. Центральная, ул. Краностроителей, ул. Профсоюзная, ул. Текстильщиков, ул. Автодорожная, ул. Партизанская, ул. Энгельса, Пушкинская наб., дюкер через р. Волга в г. Ржев Тверской области, назначение: 7.7 сооружения трубопроводного транспорта, протяженность 35186 м, адрес (местонахождение) объекта: Тверская область, Ржевский район, г. Ржев

(наименование объекта)

Графическое описание местоположения границ охранной зоны газораспределительной сети

Лист 16



Используемые условные знаки и обозначения:

- граница охранной зоны газопровода
- граница квартала кадастрового деления

69:00:0000000 - номер квартала кадастрового деления

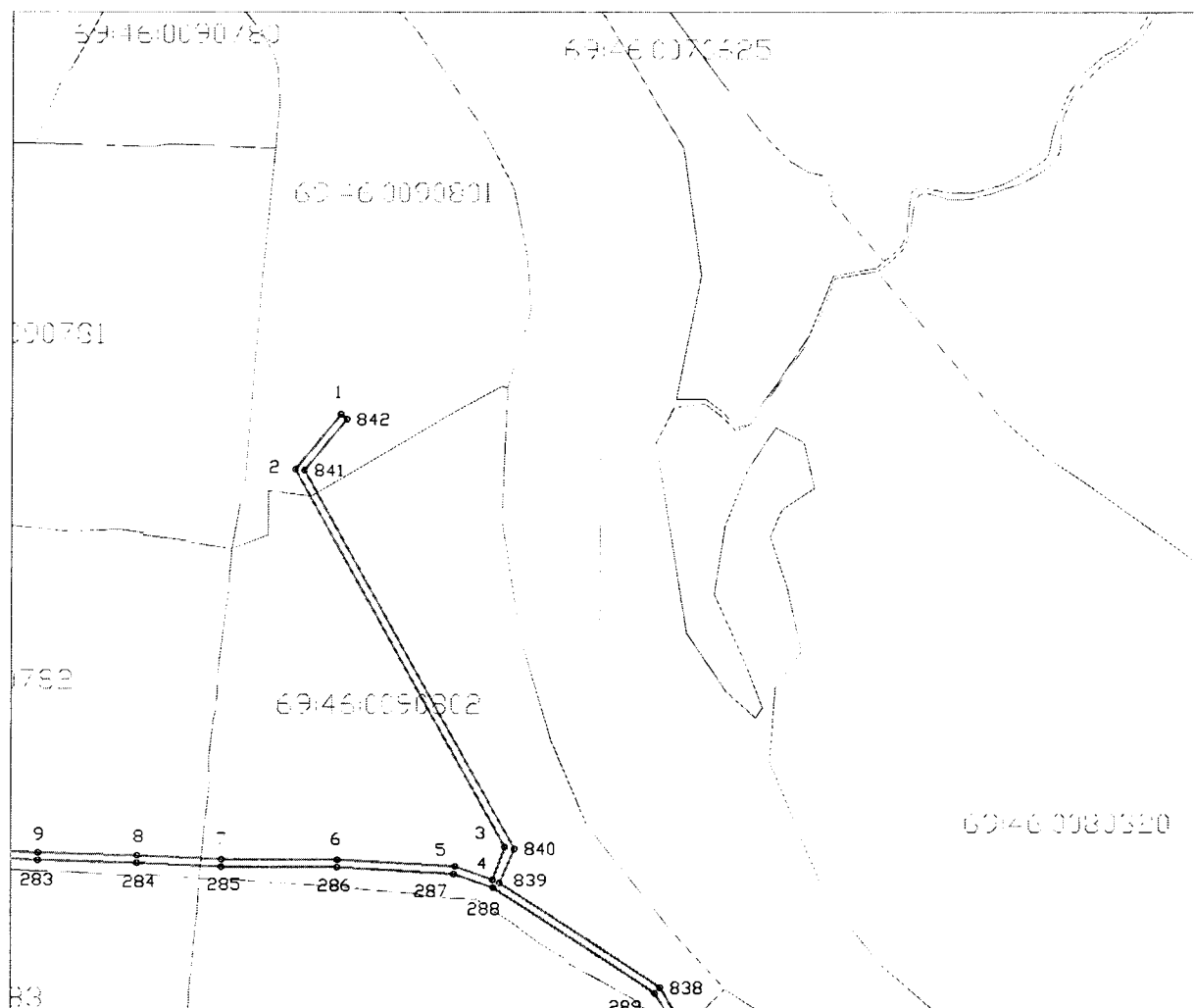
Сведения о границах охранной зоны газораспределительной сети

Газораспределительные сети высокого давления по ул. Рабочая, ул. Урицкого, ул. Пионерская, ул. Валентина Степанченко, ул. Пархоменко, ул. Косарова, ул. Садовая, пер. Садовый, ул. Фрунзе, Заводское ш., ул. Свердлова, ул. Елисеева, ул. Соколова, ул. Декабристов, ул. Смольная, пер. Галицинский, ул. Марата, ул. Октябрьская, ул. Кривошапова, ул. Гоголя, ул. Волосковская горка, ул. Союза, ул. Гагарина, ул. Чернышевского, ул. Паши Савельевой, ул. Челюскинцев, Торопецкий тракт, Торопецкий 1-й, 3-й пер., ул. Луговая, ул. Белинского, ул. Вокзальная, ул. Никиты Головни, ул. Солнечная, ул. Приречная, Солнечный 4-й пер., ул. Центральная, ул. Краностроителей, ул. Профсоюзная, ул. Текстильщиков, ул. Автодорожная, ул. Партизанская, ул. Энгельса, Пушкинская наб., дюкер через р. Волга в г. Ржев Тверской области, назначение: 7.7 сооружения трубопроводного транспорта, протяженность 35186 м, адрес (местонахождение) объекта: Тверская область, Ржевский район, г. Ржев


(наименование объекта)

Графическое описание местоположения границ охранной зоны газораспределительной сети

Лист 17



Используемые условные знаки и обозначения:



- граница охранной зоны газопровода



- граница квартала кадастрового деления

69:00:0000000 - номер квартала кадастрового деления

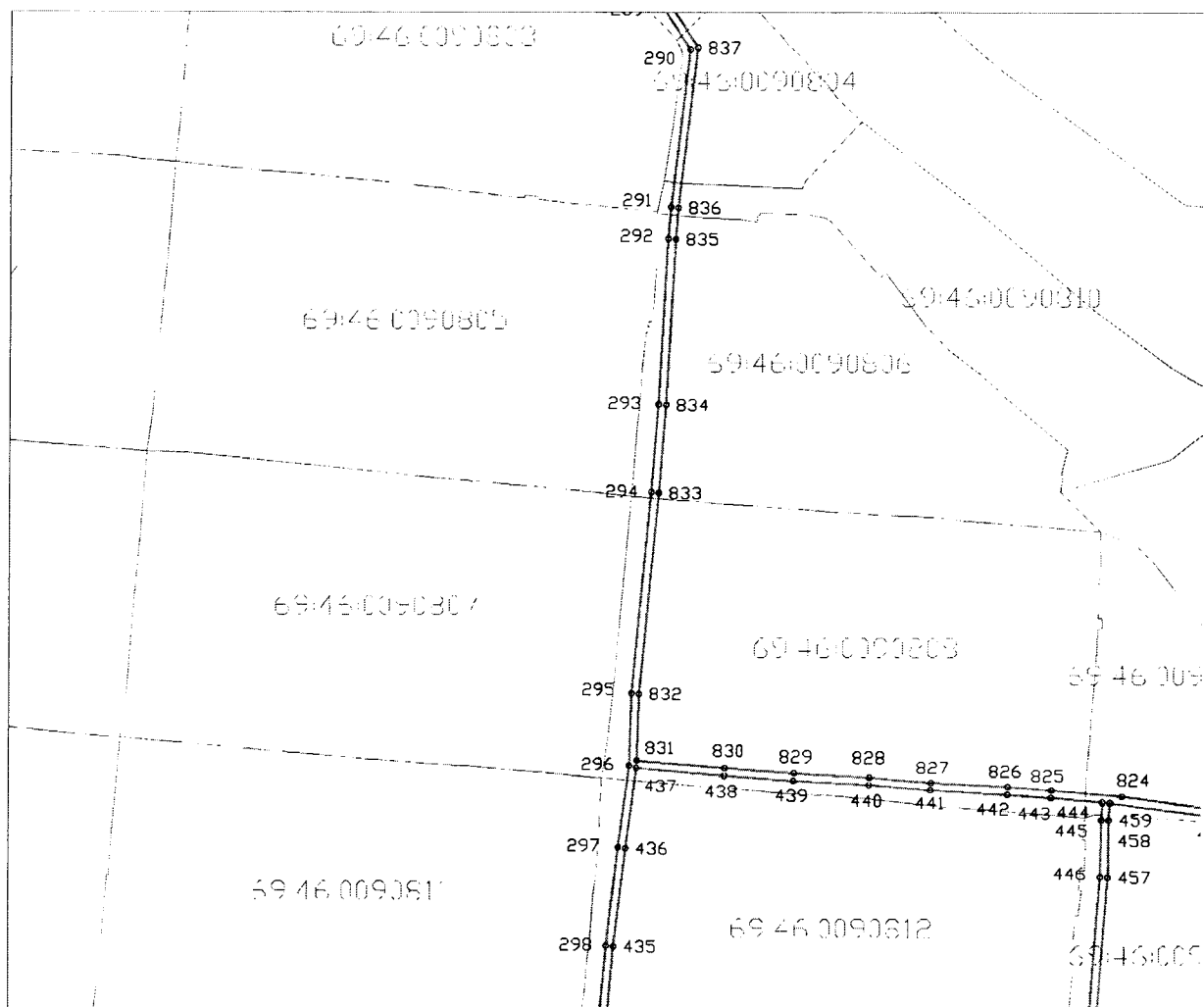
Сведения о границах охранной зоны газораспределительной сети

Газораспределительные сети высокого давления по ул. Рабочая, ул. Урицкого, ул. Пионерская, ул. Валентина Степанченко, ул. Пархоменко, ул. Косарова, ул. Садовая, пер. Садовый, ул. Фрунзе, Заводское ш., ул. Свердлова, ул. Елисеева, ул. Соколова, ул. Декабристов, ул. Смольная, пер. Галицинский, ул. Марата, ул. Октябрьская, ул. Кривошапова, ул. Гоголя, ул. Волосковская горка, ул. Союза, ул. Гагарина, ул. Чернышевского, ул. Паши Савельевой, ул. Челюскинцев, Торопецкий тракт, Торопецкий 1-й, 3-й пер., ул. Луговая, ул. Белинского, ул. Вокзальная, ул. Никиты Головни, ул. Солнечная, ул. Приречная, Солнечный 4-й пер., ул. Центральная, ул. Краностроителей, ул. Профсоюзная, ул. Текстильщиков, ул. Автодорожная, ул. Партизанская, ул. Энгельса, Пушкинская наб., дюкер через р. Волга в г. Ржев Тверской области, назначение: 7.7 сооружения трубопроводного транспорта, протяженность 35186 м, адрес (местонахождение) объекта: Тверская область, Ржевский район, г. Ржев


(наименование объекта)

Графическое описание местоположения границ охранной зоны газораспределительной сети

Лист 18



Используемые условные знаки и обозначения:



- граница охранной зоны газопровода



- граница квартала кадастрового деления

69:00:0000000 - номер квартала кадастрового деления

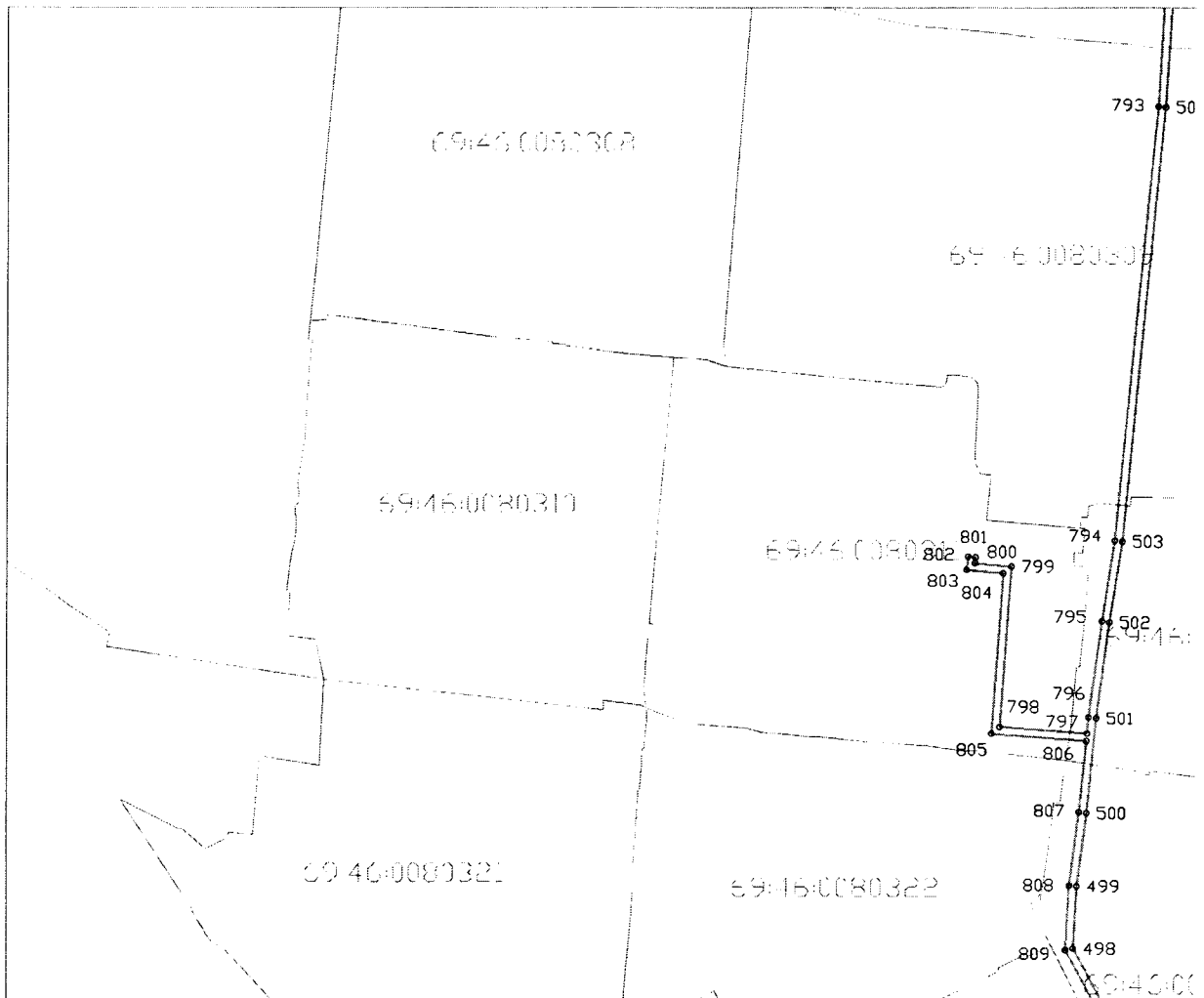
Сведения о границах охранной зоны газораспределительной сети

Газораспределительные сети высокого давления по ул. Рабочая, ул. Урицкого, ул. Пионерская, ул. Валентина Степанченко, ул. Пархоменко, ул. Косарова, ул. Садовая, пер. Садовый, ул. Фрунзе, Заводское ш., ул. Свердлова, ул. Елисеева, ул. Соколова, ул. Декабристов, ул. Смольная, пер. Галицинский, ул. Марата, ул. Октябрьская, ул. Кривошапова, ул. Гоголя, ул. Волосковская горка, ул. Союза, ул. Гагарина, ул. Чернышевского, ул. Паши Савельевой, ул. Челюскинцев, Торопецкий тракт, Торопецкий 1-й, 3-й пер., ул. Луговая, ул. Белинского, ул. Вокзальная, ул. Никиты Головни, ул. Солнечная, ул. Приречная, Солнечный 4-й пер., ул. Центральная, ул. Краностроителей, ул. Профсоюзная, ул. Текстильщиков, ул. Автодорожная, ул. Партизанская, ул. Энгельса, Пушкинская наб., дюкер через р. Волга в г. Ржев Тверской области, назначение: 7.7 сооружения трубопроводного транспорта, протяженность 35186 м, адрес (местонахождение) объекта: Тверская область, Ржевский район, г. Ржев

(наименование объекта)

Графическое описание местоположения границ охранной зоны газораспределительной сети

Лист 19



Используемые условные знаки и обозначения:

- граница охранной зоны газопровода
- граница квартала кадастрового деления

69:00:0000000 - номер квартала кадастрового деления

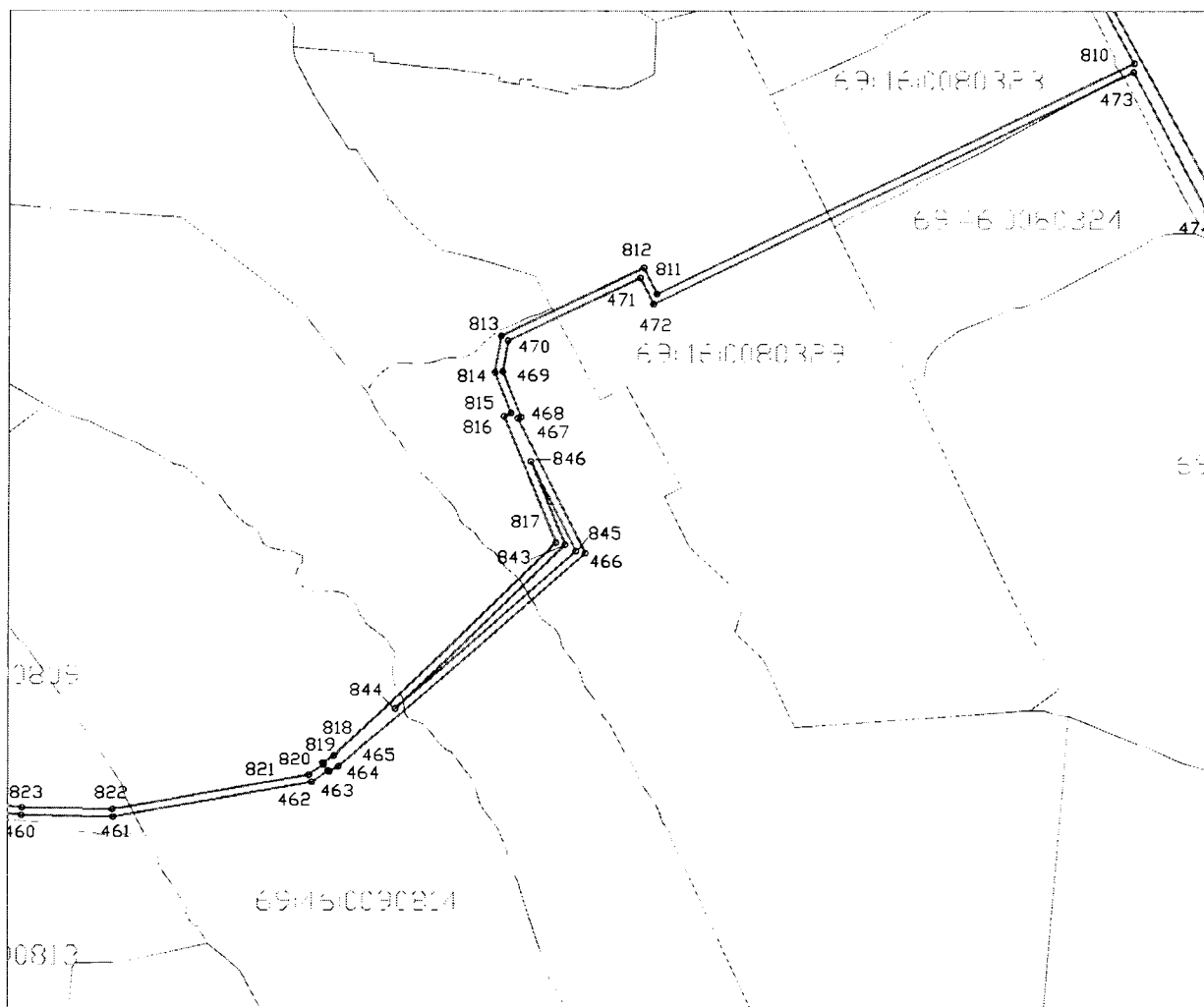
Сведения о границах охранной зоны газораспределительной сети

Газораспределительные сети высокого давления по ул. Рабочая, ул. Урицкого, ул. Пионерская, ул. Валентина Степанченко, ул. Пархоменко, ул. Косарова, ул. Садовая, пер. Садовый, ул. Фрунзе, Заводское ш., ул. Свердлова, ул. Елисеева, ул. Соколова, ул. Декабристов, ул. Смольная, пер. Галицинский, ул. Марата, ул. Октябрьская, ул. Кривошапова, ул. Гоголя, ул. Волосковская горка, ул. Союза, ул. Гагарина, ул. Чернышевского, ул. Паши Савельевой, ул. Челюскинцев, Торопецкий тракт, Торопецкий 1-й, 3-й пер., ул. Луговая, ул. Белинского, ул. Вокзальная, ул. Никиты Головни, ул. Солнечная, ул. Приречная, Солнечный 4-й пер., ул. Центральная, ул. Краностроителей, ул. Профсоюзная, ул. Текстильщиков, ул. Автодорожная, ул. Партизанская, ул. Энгельса, Пушкинская наб., дюкер через р. Волга в г. Ржев Тверской области, назначение: 7.7 сооружения трубопроводного транспорта, протяженность 35186 м, адрес (местонахождение) объекта: Тверская область, Ржевский район, г. Ржев

(наименование объекта)

Графическое описание местоположения границ охранной зоны газораспределительной сети

Лист 20



Используемые условные знаки и обозначения:



- граница охранной зоны газопровода



- граница квартала кадастрового деления

69:00:000000 - номер квартала кадастрового деления

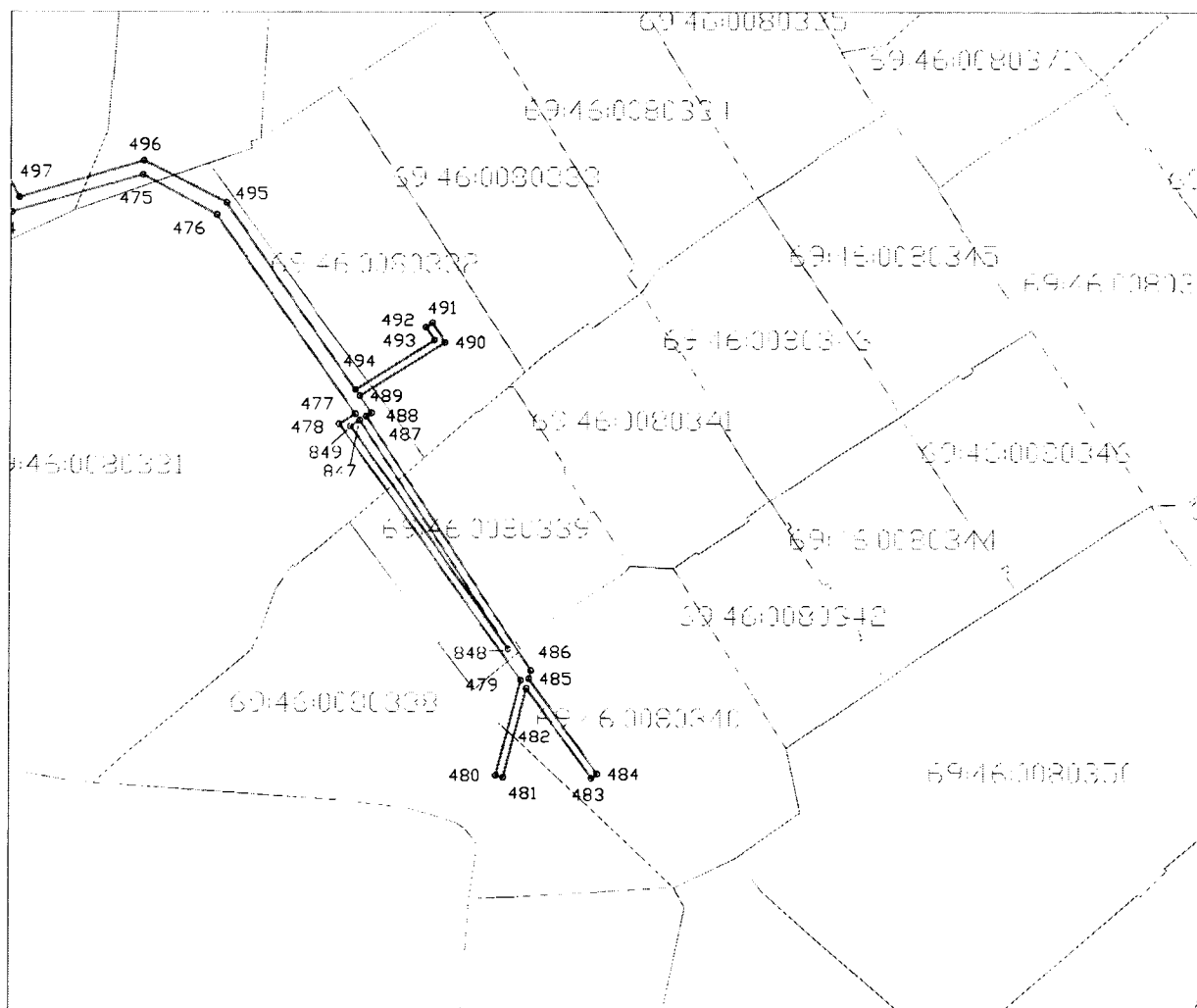
Сведения о границах охранной зоны газораспределительной сети

Газораспределительные сети высокого давления по ул. Рабочая, ул. Урицкого, ул. Пионерская, ул. Валентина Степанченко, ул. Пархоменко, ул. Косарова, ул. Садовая, пер. Садовый, ул. Фрунзе, Заводское ш., ул. Свердлова, ул. Елисеева, ул. Соколова, ул. Декабристов, ул. Смольная, пер. Галицинский, ул. Марата, ул. Октябрьская, ул. Кривошапова, ул. Гоголя, ул. Волосковская горка, ул. Союза, ул. Гагарина, ул. Чернышевского, ул. Паши Савельевой, ул. Челюскинцев, Торопецкий тракт, Торопецкий 1-й, 3-й пер., ул. Луговая, ул. Белинского, ул. Вокзальная, ул. Никиты Головни, ул. Солнечная, ул. Приречная, Солнечный 4-й пер., ул. Центральная, ул. Краностроителей, ул. Профсоюзная, ул. Текстильщиков, ул. Автодорожная, ул. Партизанская, ул. Энгельса, Пушкинская наб., дюкер через р. Волга в г. Ржев Тверской области, назначение: 7.7 сооружения трубопроводного транспорта, протяженность 35186 м, адрес (местонахождение) объекта: Тверская область, Ржевский район, г. Ржев


(наименование объекта)

Графическое описание местоположения границ охранной зоны газораспределительной сети

Лист 21



Используемые условные знаки и обозначения:



- граница охранной зоны газопровода



- граница квартала кадастрового деления

69:00:0000000 - номер квартала кадастрового деления

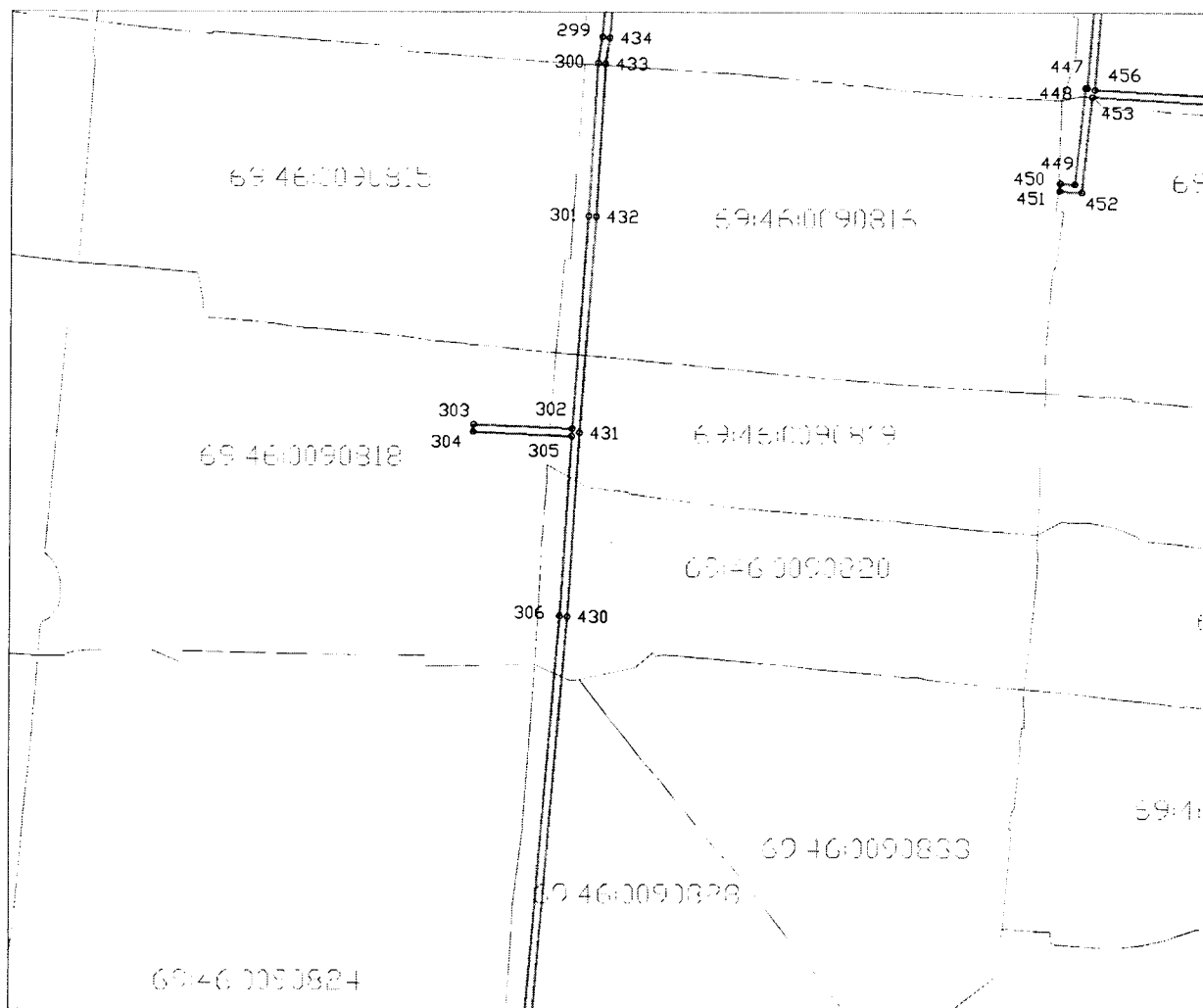
Сведения о границах охранной зоны газораспределительной сети

Газораспределительные сети высокого давления по ул. Рабочая, ул. Урицкого, ул. Пионерская, ул. Валентина Степанченко, ул. Пархоменко, ул. Косарова, ул. Садовая, пер. Садовый, ул. Фрунзе, Заводское ш., ул. Свердлова, ул. Елисеева, ул. Соколова, ул. Декабристов, ул. Смольная, пер. Галицинский, ул. Марата, ул. Октябрьская, ул. Кривошапова, ул. Гоголя, ул. Волосковская горка, ул. Союза, ул. Гагарина, ул. Чернышевского, ул. Паши Савельевой, ул. Челюскинцев, Торопецкий тракт, Торопецкий 1-й, 3-й пер., ул. Луговая, ул. Белинского, ул. Вокзальная, ул. Никиты Головни, ул. Солнечная, ул. Приречная, Солнечный 4-й пер., ул. Центральная, ул. Краностроителей, ул. Профсоюзная, ул. Текстильщиков, ул. Автоторожная, ул. Партизанская, ул. Энгельса, Пушкинская наб., дюкер через р. Волга в г. Ржев Тверской области, назначение: 7.7 сооружения трубопроводного транспорта, протяженность 35186 м, адрес (местонахождение) объекта: Тверская область, Ржевский район, г. Ржев

(наименование объекта)

Графическое описание местоположения границ охранной зоны газораспределительной сети

Лист 22



Используемые условные знаки и обозначения:

- граница охранной зоны газопровода
- - граница квартала кадастрового деления

69:00:0000000 - номер квартала кадастрового деления

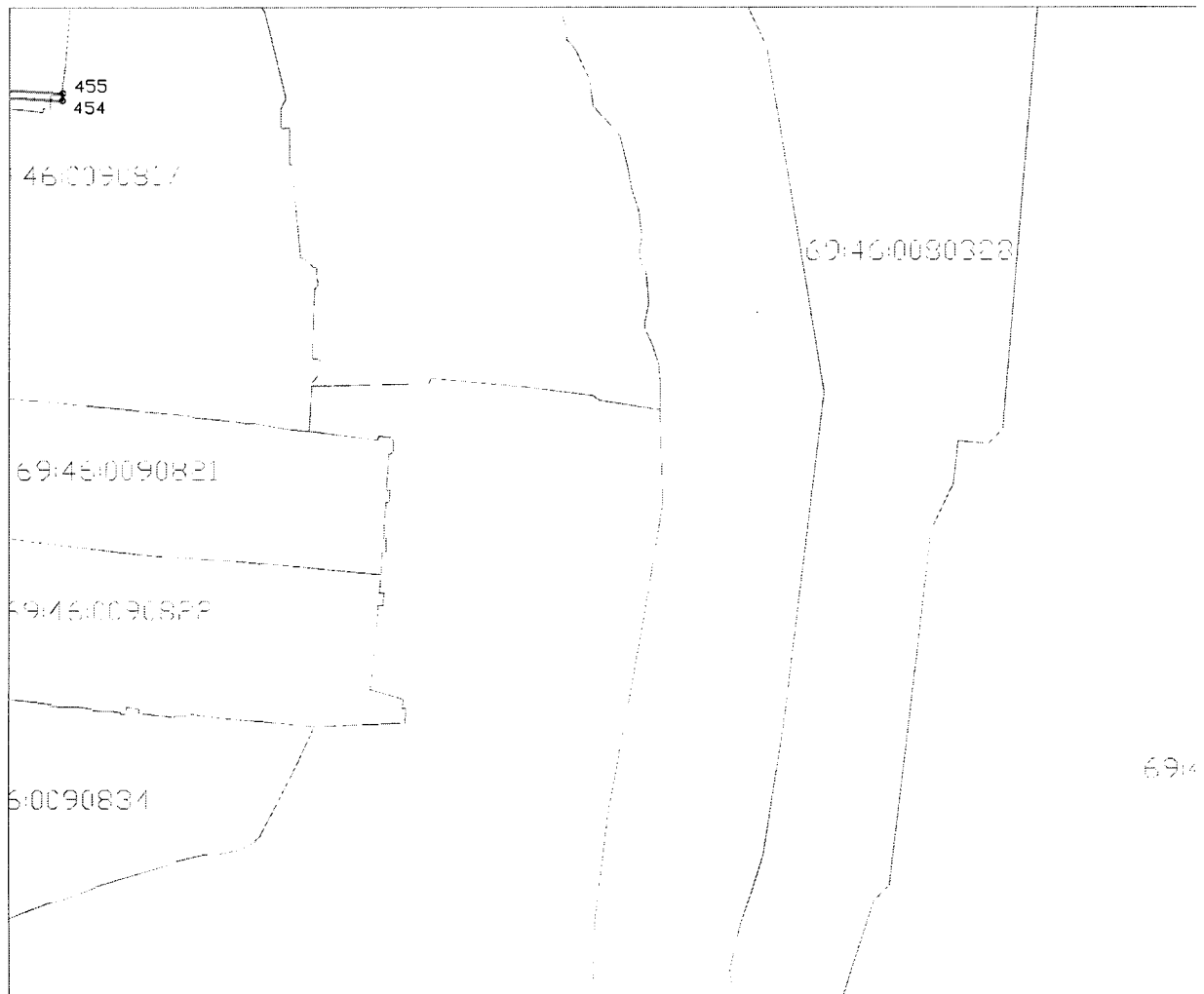
Сведения о границах охранной зоны газораспределительной сети

Газораспределительные сети высокого давления по ул. Рабочая, ул. Урицкого, ул. Пионерская, ул. Валентина Степанченко, ул. Пархоменко, ул. Косарова, ул. Садовая, пер. Садовый, ул. Фрунзе, Заводское ш., ул. Свердлова, ул. Елисеева, ул. Соколова, ул. Декабристов, ул. Смольная, пер. Галицинский, ул. Марата, ул. Октябрьская, ул. Кривошапова, ул. Гоголя, ул. Волосковская горка, ул. Союза, ул. Гагарина, ул. Чернышевского, ул. Паши Савельевой, ул. Челюскинцев, Торопецкий тракт, Торопецкий 1-й, 3-й пер., ул. Луговая, ул. Белинского, ул. Вокзальная, ул. Никиты Головни, ул. Солнечная, ул. Приречная, Солнечный 4-й пер., ул. Центральная, ул. Краностроителей, ул. Профсоюзная, ул. Текстильщиков, ул. Автодорожная, ул. Партизанская, ул. Энгельса, Пушкинская наб., дюкер через р. Волга в г. Ржев Тверской области, назначение: 7.7 сооружения трубопроводного транспорта, протяженность 35186 м, адрес (местонахождение) объекта: Тверская область, Ржевский район, г. Ржев


(наименование объекта)

Графическое описание местоположения границ охранной зоны газораспределительной сети

Лист 23



Используемые условные знаки и обозначения:



- граница охранной зоны газопровода



- граница квартала кадастрового деления

69:00:0000000 - номер квартала кадастрового деления

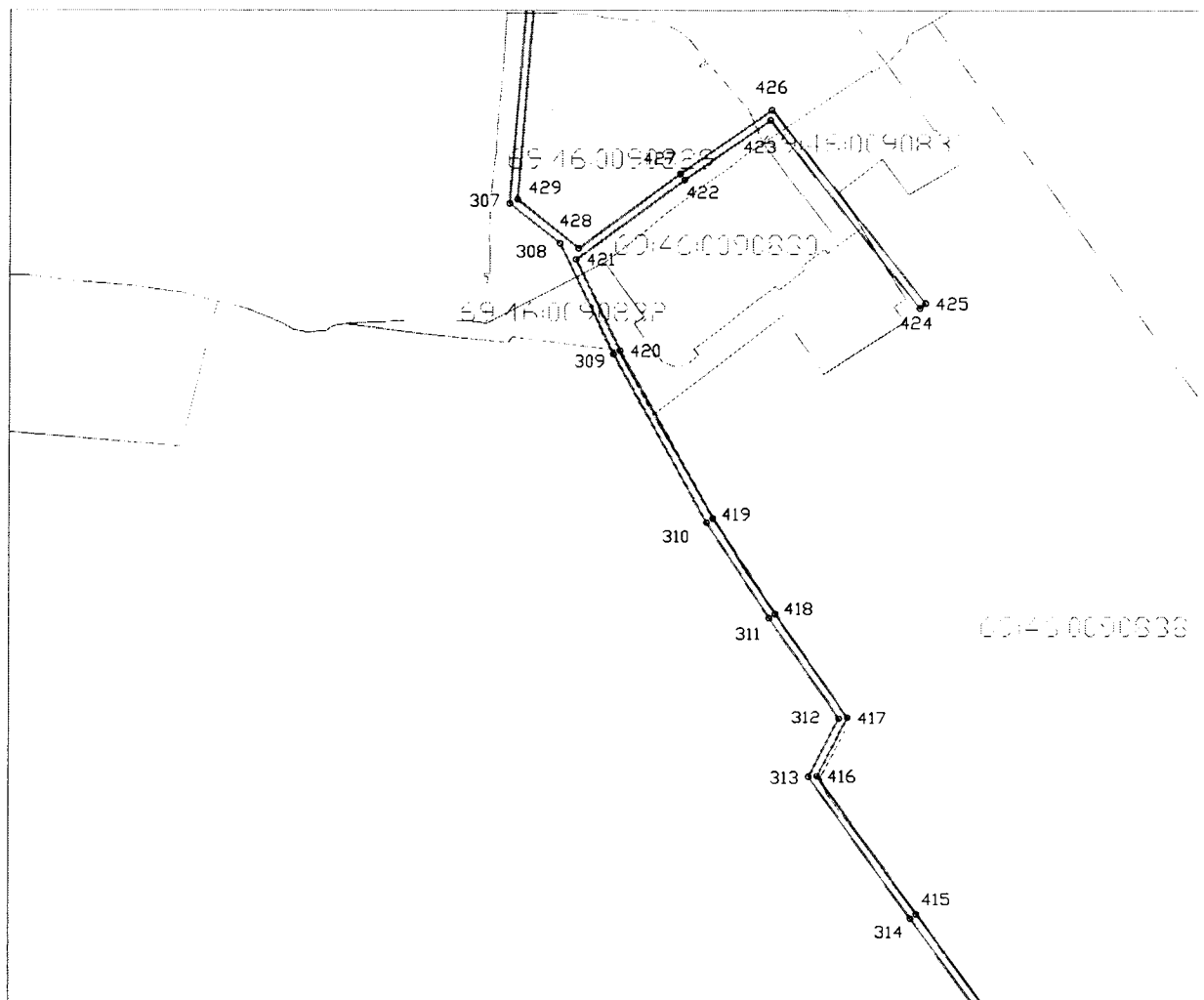
Сведения о границах охранной зоны газораспределительной сети

Газораспределительные сети высокого давления по ул. Рабочая, ул. Урицкого, ул. Пионерская, ул. Валентина Степанченко, ул. Пархоменко, ул. Косарова, ул. Садовая, пер. Садовый, ул. Фрунзе, Заводское ш., ул. Свердлова, ул. Елисеева, ул. Соколова, ул. Декабристов, ул. Смольная, пер. Галицинский, ул. Марата, ул. Октябрьская, ул. Кривошапова, ул. Гоголя, ул. Волосковская горка, ул. Союза, ул. Гагарина, ул. Чернышевского, ул. Паши Савельевой, ул. Челюскинцев, Торопецкий тракт, Торопецкий 1-й, 3-й пер., ул. Луговая, ул. Белинского, ул. Вокзальная, ул. Никиты Головни, ул. Солнечная, ул. Приречная, Солнечный 4-й пер., ул. Центральная, ул. Краностроителей, ул. Профсоюзная, ул. Текстильщиков, ул. Автодорожная, ул. Партизанская, ул. Энгельса, Пушкинская наб., дюкер через р. Волга в г. Ржев Тверской области, назначение: 7.7 сооружения трубопроводного транспорта, протяженность 35186 м, адрес (местонахождение) объекта:
Тверская область, Ржевский район, г. Ржев

(наименование объекта)

Графическое описание местоположения границ охранной зоны газораспределительной сети

Лист 24



Используемые условные знаки и обозначения:

- - граница охранной зоны газопровода
— - граница квартала кадастрового деления

69:00:0000000 - номер квартала кадастрового деления

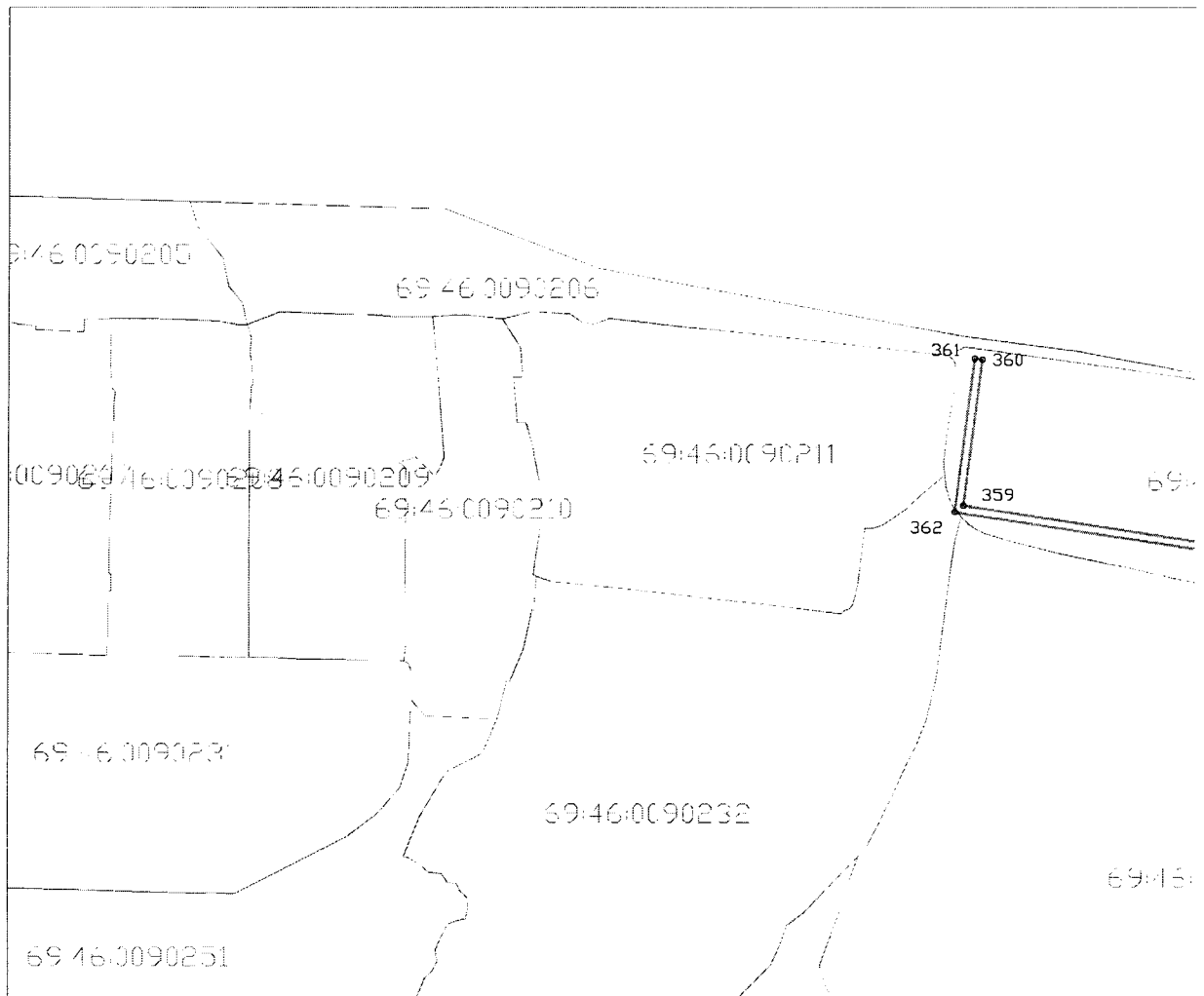
Сведения о границах охранной зоны газораспределительной сети

Газораспределительные сети высокого давления по ул. Рабочая, ул. Урицкого, ул. Пионерская, ул. Валентина Степанченко, ул. Пархоменко, ул. Косарова, ул. Садовая, пер. Садовый, ул. Фрунзе, Заводское ш., ул. Свердлова, ул. Елисеева, ул. Соколова, ул. Декабристов, ул. Смольная, пер. Галицкий, ул. Марата, ул. Октябрьская, ул. Кривошапова, ул. Гоголя, ул. Волосковская горка, ул. Союза, ул. Гагарина, ул. Чернышевского, ул. Паши Савельевой, ул. Челюскинцев, Торопецкий тракт, Торопецкий 1-й, 3-й пер., ул. Луговая, ул. Белинского, ул. Вокзальная, ул. Никиты Головни, ул. Солнечная, ул. Приречная, Солнечный 4-й пер., ул. Центральная, ул. Краностроителей, ул. Профсоюзная, ул. Текстильщиков, ул. Автодорожная, ул. Партизанская, ул. Энгельса, Пушкинская наб., дюкер через р. Волга в г. Ржев Тверской области, назначение: 7.7 сооружения трубопроводного транспорта, протяженность 35186 м, адрес (местонахождение) объекта: Тверская область, Ржевский район, г. Ржев


(наименование объекта)

Графическое описание местоположения границ охранной зоны газораспределительной сети

Лист 25



Используемые условные знаки и обозначения:



- граница охранной зоны газопровода



- граница квартала кадастрового деления

69:00:0000000 - номер квартала кадастрового деления

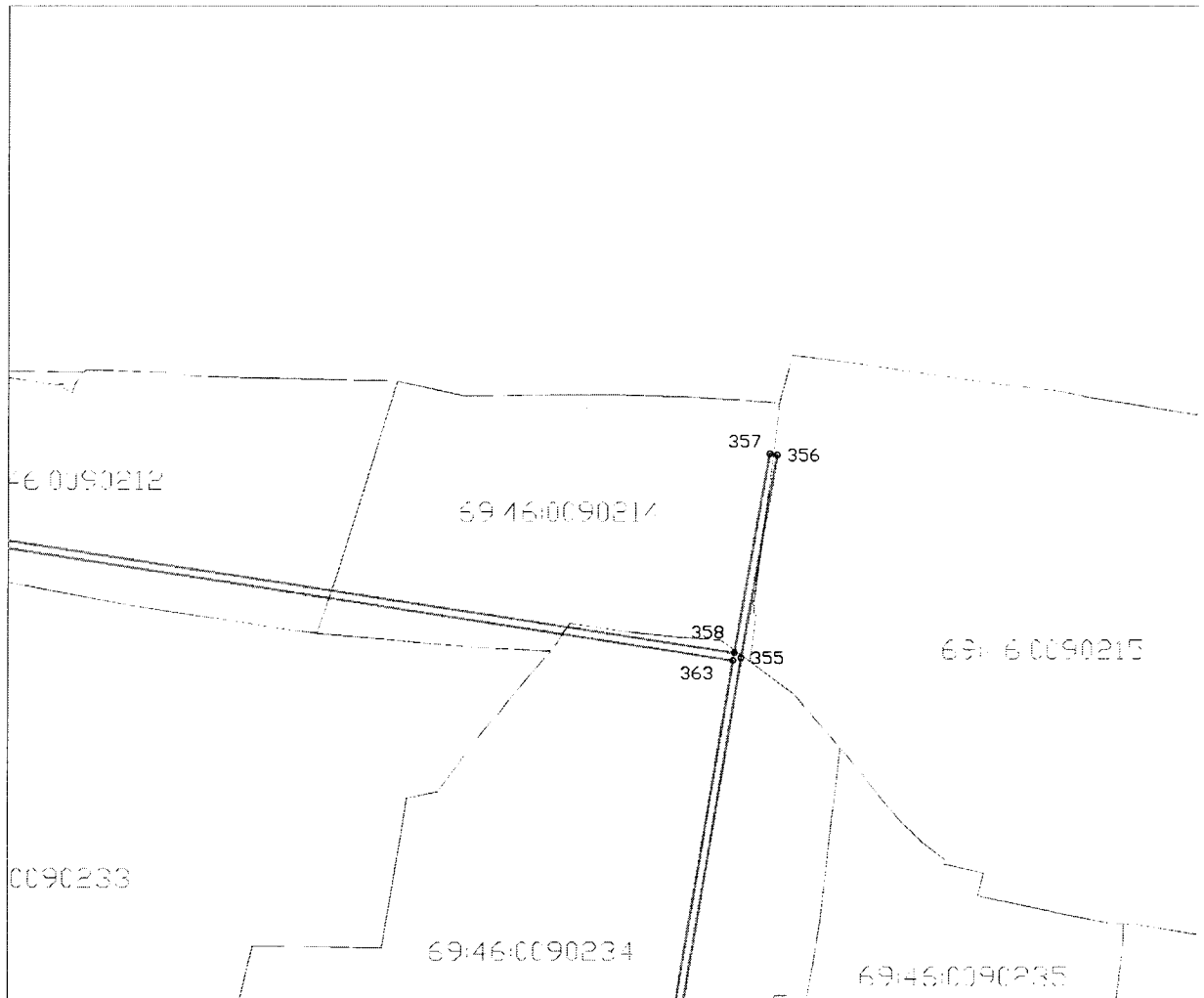
Сведения о границах охранной зоны газораспределительной сети

Газораспределительные сети высокого давления по ул. Рабочая, ул. Урицкого, ул. Пионерская, ул. Валентина Степанченко, ул. Пархоменко, ул. Косарова, ул. Садовая, пер. Садовый, ул. Фрунзе, Заводское ш., ул. Свердлова, ул. Елисеева, ул. Соколова, ул. Декабристов, ул. Смольная, пер. Галицинский, ул. Марата, ул. Октябрьская, ул. Кривошапова, ул. Гоголя, ул. Волосковская горка, ул. Союза, ул. Гагарина, ул. Чернышевского, ул. Паши Савельевой, ул. Челюскинцев, Торопецкий тракт, Торопецкий 1-й, 3-й пер., ул. Луговая, ул. Белинского, ул. Вокзальная, ул. Никиты Головни, ул. Солнечная, ул. Приречная, Солнечный 4-й пер., ул. Центральная, ул. Краностроителей, ул. Профсоюзная, ул. Текстильщиков, ул. Автодорожная, ул. Партизанская, ул. Энгельса, Пушкинская наб., дюкер через р. Волга в г. Ржев Тверской области, назначение: 7.7 сооружения трубопроводного транспорта, протяженность 35186 м, адрес (местонахождение) объекта: Тверская область, Ржевский район, г. Ржев


(наименование объекта)

Графическое описание местоположения границ охранной зоны газораспределительной сети

Лист 26



Используемые условные знаки и обозначения:



- граница охранной зоны газопровода



- граница квартала кадастрового деления

69:00:0000000 - номер квартала кадастрового деления

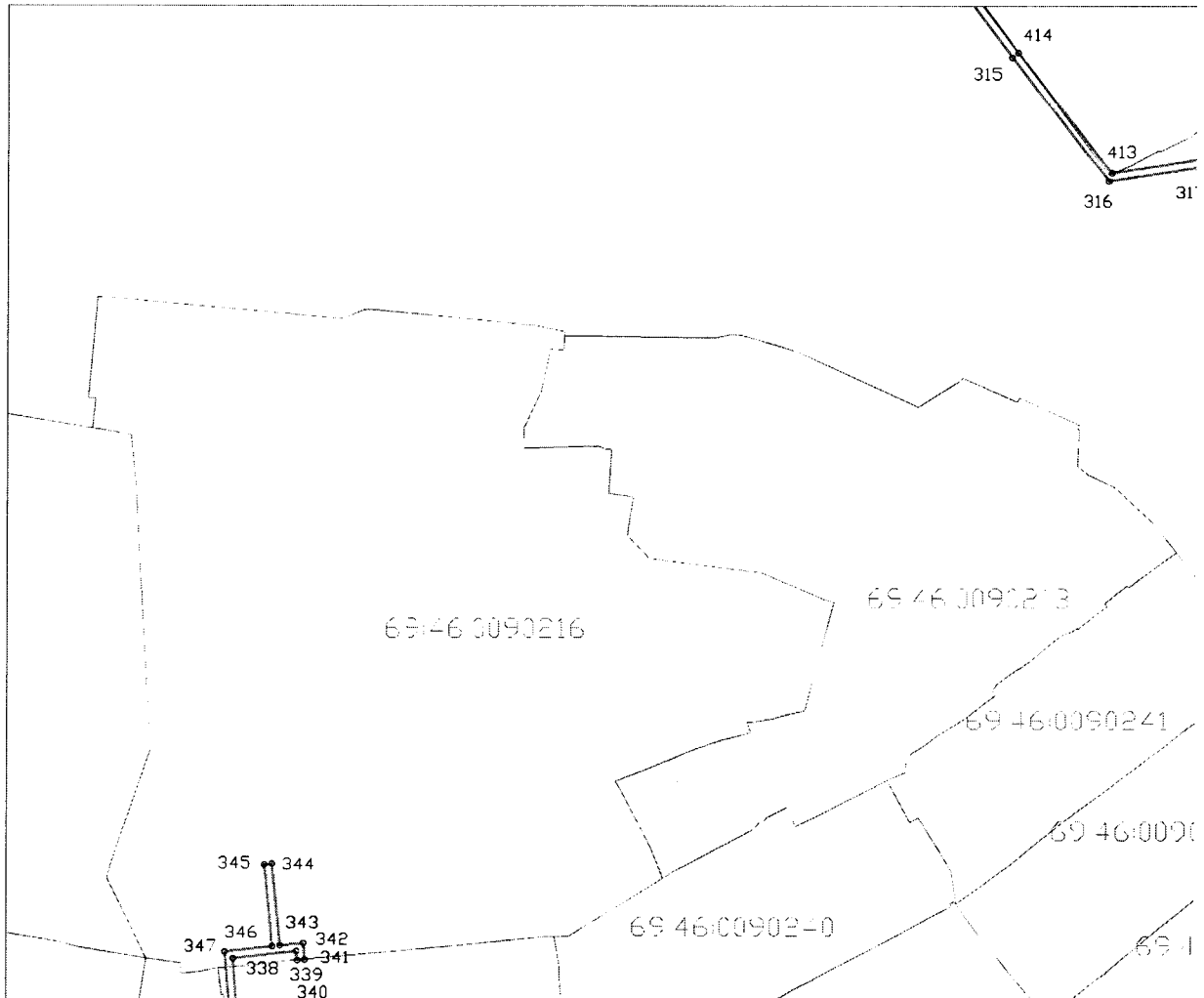
Сведения о границах охранной зоны газораспределительной сети

Газораспределительные сети высокого давления по ул. Рабочая, ул. Урицкого, ул. Пионерская, ул. Валентина Степанченко, ул. Пархоменко, ул. Косарова, ул. Садовая, пер. Садовый, ул. Фрунзе, Заводское ш., ул. Свердлова, ул. Елисеева, ул. Соколова, ул. Декабристов, ул. Смольная, пер. Галицинский, ул. Марата, ул. Октябрьская, ул. Кривошапова, ул. Гоголя, ул. Волосковская горка, ул. Союза, ул. Гагарина, ул. Чернышевского, ул. Паши Савельевой, ул. Челюскинцев, Торопецкий тракт, Торопецкий 1-й, 3-й пер., ул. Луговая, ул. Белинского, ул. Вокзальная, ул. Никиты Головни, ул. Солнечная, ул. Приречная, Солнечный 4-й пер., ул. Центральная, ул. Краностроителей, ул. Профсоюзная, ул. Текстильщиков, ул. Автодорожная, ул. Партизанская, ул. Энгельса, Пушкинская наб., дюкер через р. Волга в г. Ржев Тверской области, назначение: 7.7 сооружения трубопроводного транспорта, протяженность 35186 м, адрес (местонахождение) объекта: Тверская область, Ржевский район, г. Ржев


(наименование объекта)

Графическое описание местоположения границ охранной зоны газораспределительной сети

Лист 27



Используемые условные знаки и обозначения:



- граница охранной зоны газопровода



- граница квартала кадастрового деления

69:00:000000 - номер квартала кадастрового деления

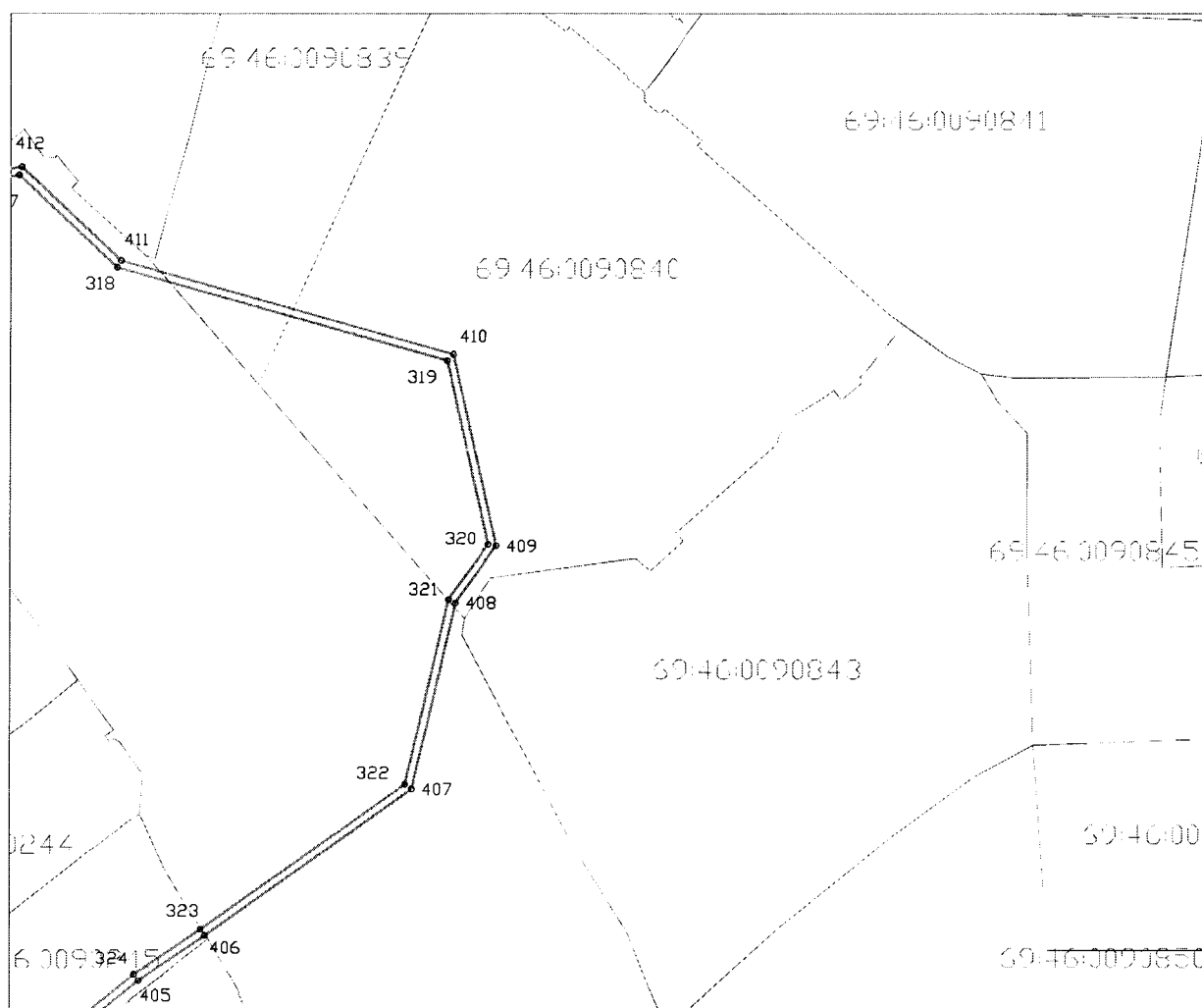
Сведения о границах охранной зоны газораспределительной сети

Газораспределительные сети высокого давления по ул. Рабочая, ул. Урицкого, ул. Пионерская, ул. Валентина Степанченко, ул. Пархоменко, ул. Косарова, ул. Садовая, пер. Садовый, ул. Фрунзе, Заводское ш., ул. Свердлова, ул. Елисеева, ул. Соколова, ул. Декабристов, ул. Смольная, пер. Галицинский, ул. Марата, ул. Октябрьская, ул. Кривошапова, ул. Гоголя, ул. Волосковская горка, ул. Союза, ул. Гагарина, ул. Чернышевского, ул. Паши Савельевой, ул. Челюскинцев, Торопецкий тракт, Торопецкий 1-й, 3-й пер., ул. Луговая, ул. Белинского, ул. Вокзальная, ул. Никиты Головни, ул. Солнечная, ул. Приречная, Солнечный 4-й пер., ул. Центральная, ул. Краностроителей, ул. Профсоюзная, ул. Текстильщиков, ул. Автодорожная, ул. Партизанская, ул. Энгельса, Пушкинская наб., дюкер через р. Волга в г. Ржев Тверской области, назначение: 7.7 сооружения трубопроводного транспорта, протяженность 35186 м, адрес (местонахождение) объекта: Тверская область, Ржевский район, г. Ржев


(наименование объекта)

Графическое описание местоположения границ охранной зоны газораспределительной сети

Лист 28



Используемые условные знаки и обозначения:



- граница охранной зоны газопровода



- граница квартала кадастрового деления

69:00:0000000 - номер квартала кадастрового деления

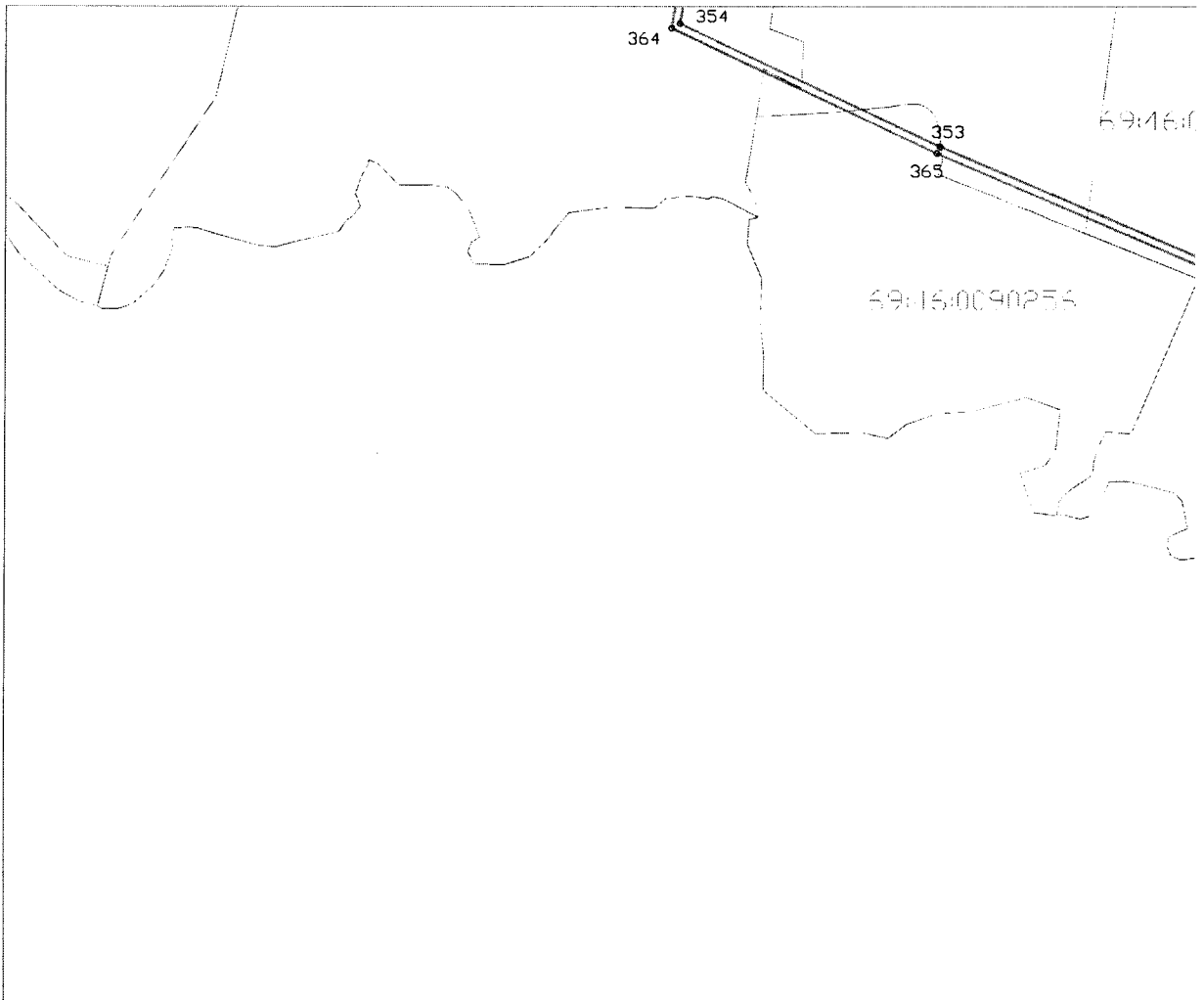
Сведения о границах охранной зоны газораспределительной сети

Газораспределительные сети высокого давления по ул. Рабочая, ул. Урицкого, ул. Пионерская, ул. Валентина Степанченко, ул. Пархоменко, ул. Косарова, ул. Садовая, пер. Садовый, ул. Фрунзе, Заводское ш., ул. Свердлова, ул. Елисеева, ул. Соколова, ул. Декабристов, ул. Смольная, пер. Галицинский, ул. Марата, ул. Октябрьская, ул. Кривошапова, ул. Гоголя, ул. Волосковская горка, ул. Союза, ул. Гагарина, ул. Чернышевского, ул. Паши Савельевой, ул. Челюскинцев, Торопецкий тракт, Торопецкий 1-й, 3-й пер., ул. Луговая, ул. Белинского, ул. Вокзальная, ул. Никиты Головни, ул. Солнечная, ул. Приречная, Солнечный 4-й пер., ул. Центральная, ул. Краностроителей, ул. Профсоюзная, ул. Текстильщиков, ул. Автодорожная, ул. Партизанская, ул. Энгельса, Пушкинская наб., дюкер через р. Волга в г. Ржев Тверской области, назначение: 7.7 сооружения трубопроводного транспорта, протяженность 35186 м, адрес (местонахождение) объекта: Тверская область, Ржевский район, г. Ржев


(наименование объекта)

Графическое описание местоположения границ охранной зоны газораспределительной сети

Лист 29



Используемые условные знаки и обозначения:



- граница охранной зоны газопровода



- граница квартала кадастрового деления

69:00:0000000 - номер квартала кадастрового деления

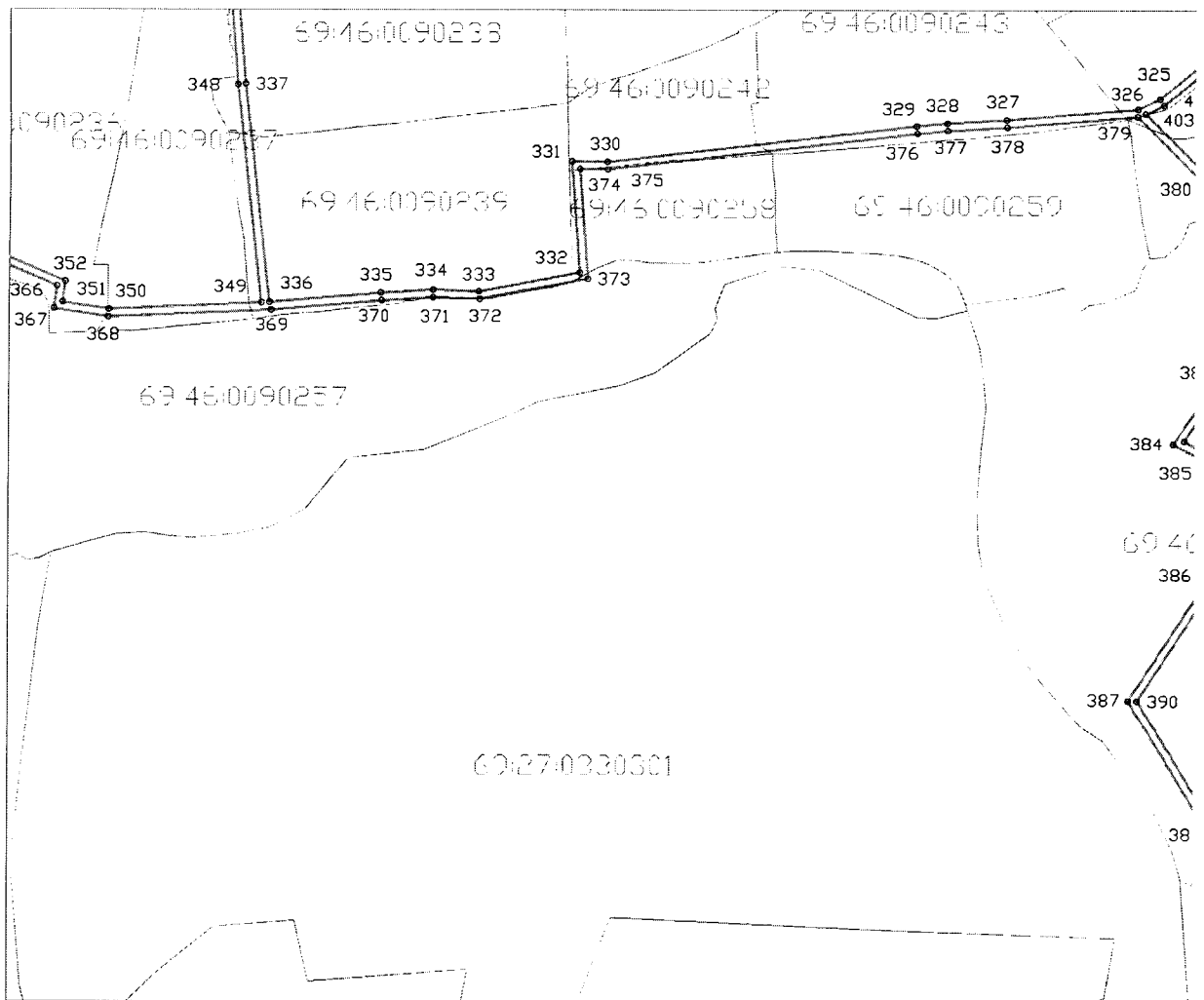
Сведения о границах охранной зоны газораспределительной сети

Газораспределительные сети высокого давления по ул. Рабочая, ул. Урицкого, ул. Пионерская, ул. Валентина Степанченко, ул. Пархоменко, ул. Косарова, ул. Садовая, пер. Садовый, ул. Фрунзе, Заводское ш., ул. Свердлова, ул. Елисеева, ул. Соколова, ул. Декабристов, ул. Смольная, пер. Галицинский, ул. Марата, ул. Октябрьская, ул. Кривошапова, ул. Гоголя, ул. Волосковская горка, ул. Союза, ул. Гагарина, ул. Чернышевского, ул. Паши Савельевой, ул. Челюскинцев, Торопецкий тракт, Торопецкий 1-й, 3-й пер., ул. Луговая, ул. Белинского, ул. Вокзальная, ул. Никиты Головни, ул. Солнечная, ул. Приречная, Солнечный 4-й пер., ул. Центральная, ул. Краностроителей, ул. Профсоюзная, ул. Текстильщиков, ул. Автодорожная, ул. Партизанская, ул. Энгельса, Пушкинская наб., дюкер через р. Волга в г. Ржев Тверской области, назначение: 7.7 сооружения трубопроводного транспорта, протяженность 35186 м, адрес (местонахождение) объекта: Тверская область, Ржевский район, г. Ржев

(наименование объекта)

Графическое описание местоположения границ охранной зоны газораспределительной сети

Лист 30



Используемые условные знаки и обозначения:

- граница охранной зоны газопровода
- граница квартала кадастрового деления

69:00:0000000 - номер квартала кадастрового деления

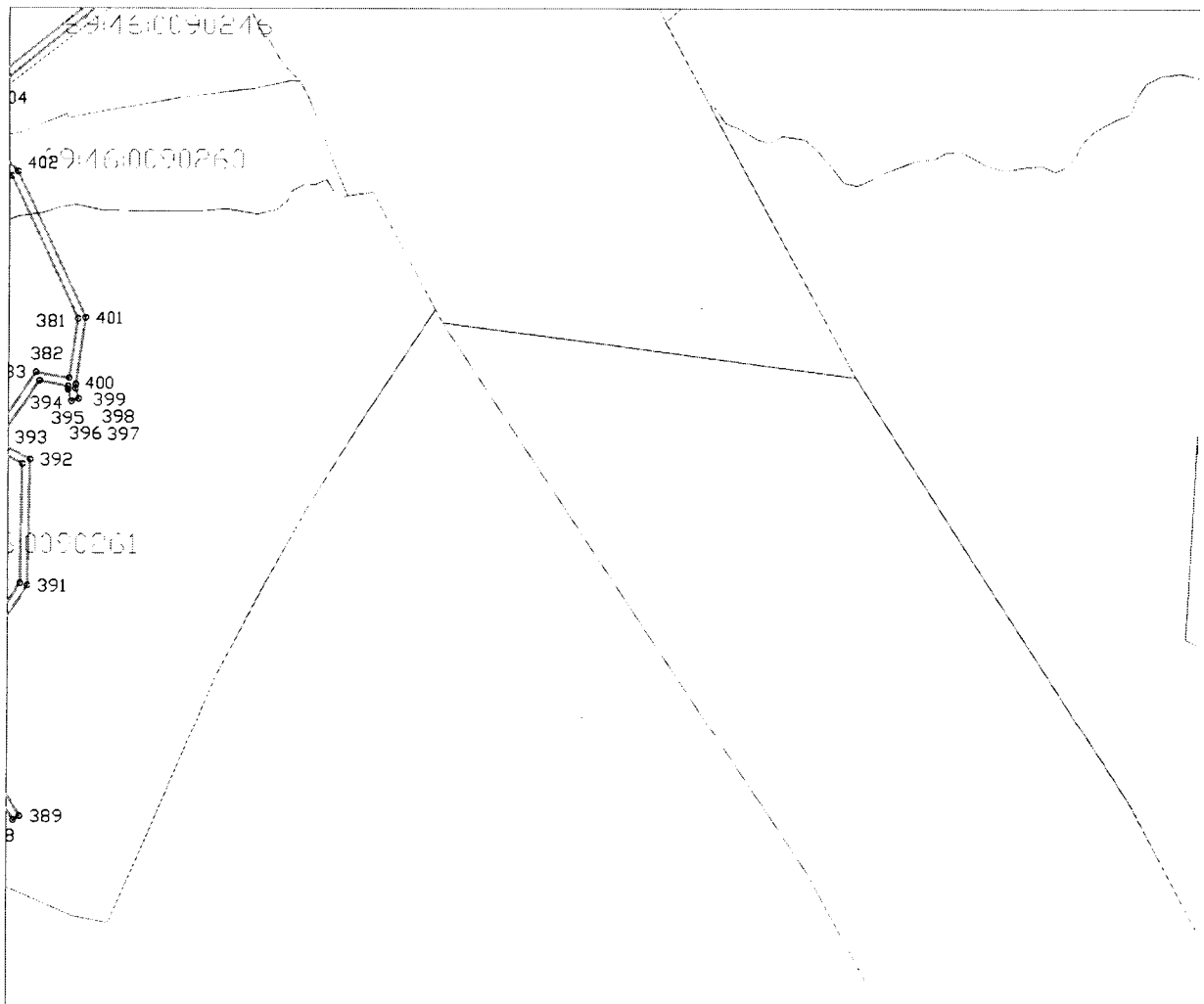
Сведения о границах охранной зоны газораспределительной сети

Газораспределительные сети высокого давления по ул. Рабочая, ул. Урицкого, ул. Пионерская, ул. Валентина Степанченко, ул. Пархоменко, ул. Косарова, ул. Садовая, пер. Садовый, ул. Фрунзе, Заводское ш., ул. Свердлова, ул. Елисеева, ул. Соколова, ул. Декабристов, ул. Смольная, пер. Галицинский, ул. Марата, ул. Октябрьская, ул. Кривошапова, ул. Гоголя, ул. Волосковская горка, ул. Союза, ул. Гагарина, ул. Чернышевского, ул. Паши Савельевой, ул. Челюскинцев, Торопецкий тракт, Торопецкий 1-й, 3-й пер., ул. Луговая, ул. Белинского, ул. Вокзальная, ул. Никиты Головни, ул. Солнечная, ул. Приречная, Солнечный 4-й пер., ул. Центральная, ул. Краностроителей, ул. Профсоюзная, ул. Текстильщиков, ул. Автодорожная, ул. Партизанская, ул. Энгельса, Пушкинская наб., дюкер через р. Волга в г. Ржев Тверской области, назначение: 7.7 сооружения трубопроводного транспорта, протяженность 35186 м, адрес (местонахождение) объекта: Тверская область, Ржевский район, г. Ржев

(наименование объекта)

Графическое описание местоположения границ охранной зоны газораспределительной сети

Лист 31



Используемые условные знаки и обозначения:

- граница охранной зоны газопровода
- граница квартала кадастрового деления

69:00:0000000 - номер квартала кадастрового деления

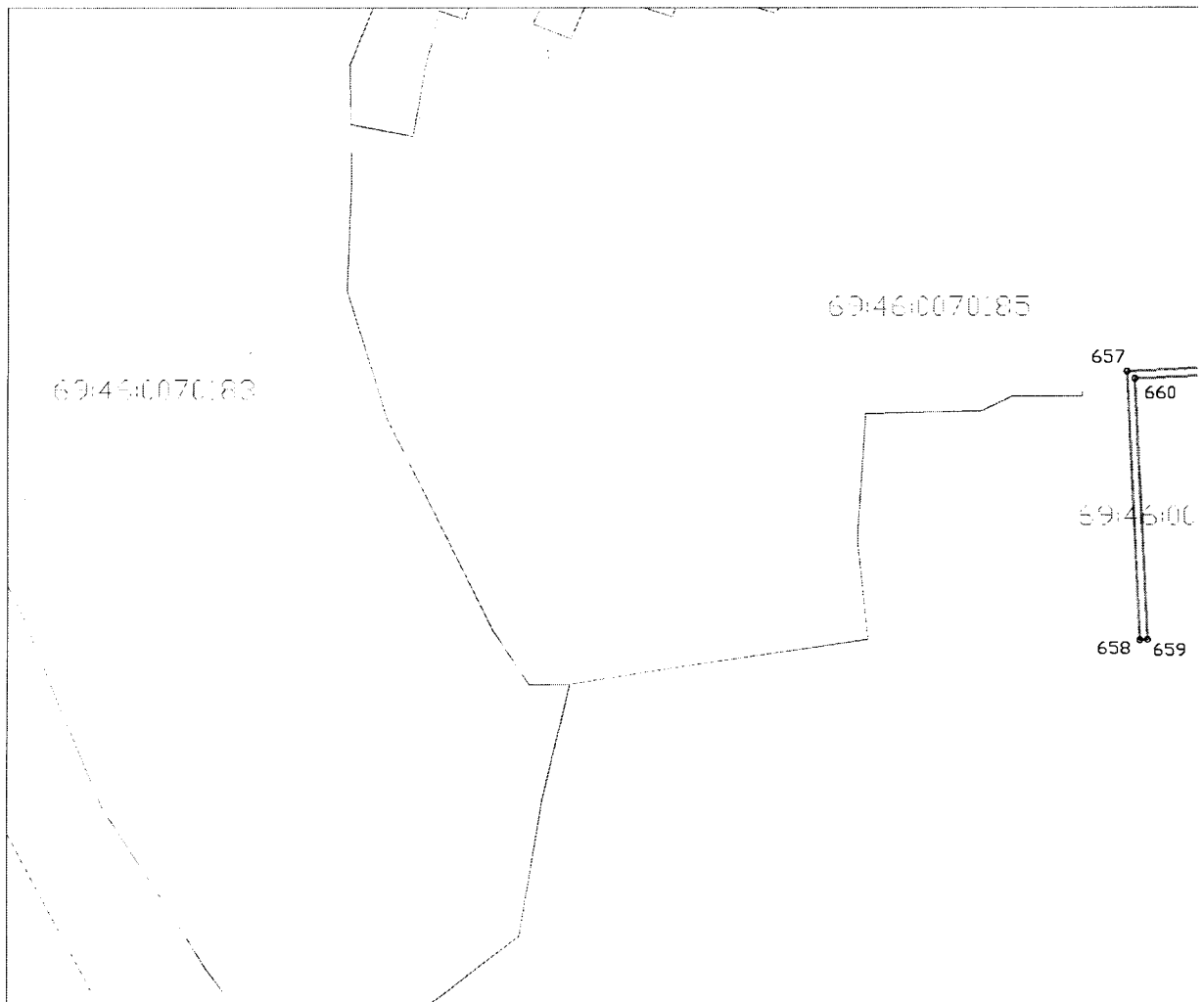
Сведения о границах охранной зоны газораспределительной сети

Газораспределительные сети высокого давления по ул. Рабочая, ул. Урицкого, ул. Пионерская, ул. Валентина Степанченко, ул. Пархоменко, ул. Косарова, ул. Садовая, пер. Садовый, ул. Фрунзе, Заводское ш., ул. Свердлова, ул. Елисеева, ул. Соколова, ул. Декабристов, ул. Смольная, пер. Галицинский, ул. Марата, ул. Октябрьская, ул. Кривошапова, ул. Гоголя, ул. Волосковская горка, ул. Союза, ул. Гагарина, ул. Чернышевского, ул. Паши Савельевой, ул. Челюскинцев, Торопецкий тракт, Торопецкий 1-й, 3-й пер., ул. Луговая, ул. Белинского, ул. Вокзальная, ул. Никиты Головни, ул. Солнечная, ул. Приречная, Солнечный 4-й пер., ул. Центральная, ул. Краностроителей, ул. Профсоюзная, ул. Текстильщиков, ул. Автодорожная, ул. Партизанская, ул. Энгельса, Пушкинская наб., дюкер через р. Волга в г. Ржев Тверской области, назначение: 7.7 сооружения трубопроводного транспорта, протяженность 35186 м, адрес (местонахождение) объекта: Тверская область, Ржевский район, г. Ржев


(наименование объекта)

Графическое описание местоположения границ охранной зоны газораспределительной сети

Лист 32



Используемые условные знаки и обозначения:



- граница охранной зоны газопровода



- граница квартала кадастрового деления

69:00:0000000 - номер квартала кадастрового деления

Сведения о границах охранной зоны газораспределительной сети

Газораспределительные сети высокого давления по ул. Рабочая, ул. Урицкого, ул. Пионерская, ул. Валентина Степанченко, ул. Пархоменко, ул. Косарова, ул. Садовая, пер. Садовый, ул. Фрунзе, Заводское ш., ул. Свердлова, ул. Елисеева, ул. Соколова, ул. Декабристов, ул. Смольная, пер. Галицинский, ул. Марата, ул. Октябрьская, ул. Кривошапова, ул. Гоголя, ул. Волосковская горка, ул. Союза, ул. Гагарина, ул. Чернышевского, ул. Паши Савельевой, ул. Челюскинцев, Торопецкий тракт, Торопецкий 1-й, 3-й пер., ул. Луговая, ул. Белинского, ул. Вокзальная, ул. Никиты Головни, ул. Солнечная, ул. Приречная, Солнечный 4-й пер., ул. Центральная, ул. Краностроителей, ул. Профсоюзная, ул. Текстильщиков, ул. Автодорожная, ул. Партизанская, ул. Энгельса, Пушкинская наб., дюкер через р. Волга в г. Ржев Тверской области, назначение: 7.7 сооружения трубопроводного транспорта, протяженность 35186 м, адрес (местонахождение) объекта: Тверская область, Ржевский район, г. Ржев


(наименование объекта)

Графическое описание местоположения границ охранной зоны газораспределительной сети

Лист 33



Используемые условные знаки и обозначения:



- граница охранной зоны газопровода



- граница квартала кадастрового деления

69:00:0000000 - номер квартала кадастрового деления

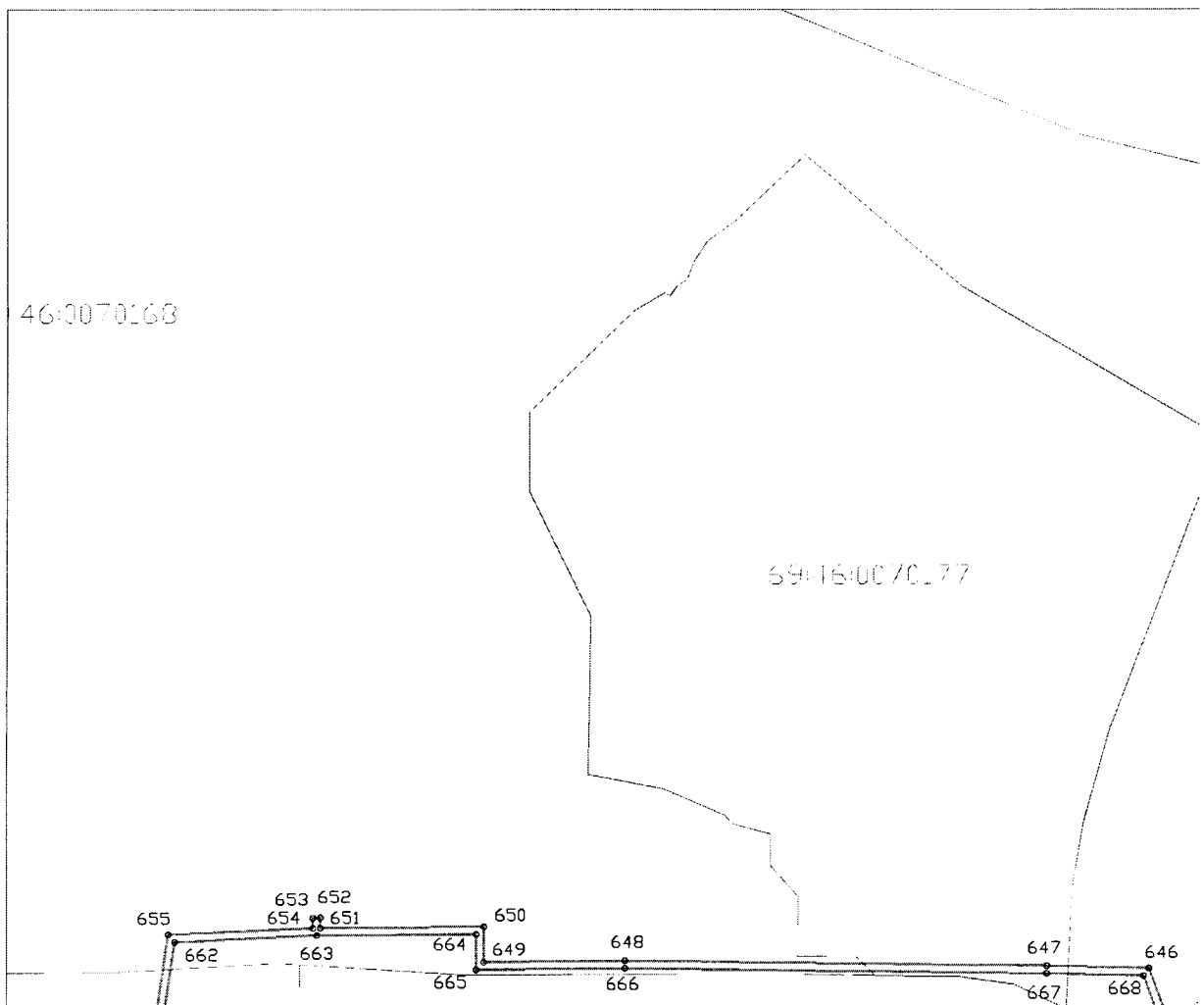
Сведения о границах охранной зоны газораспределительной сети

Газораспределительные сети высокого давления по ул. Рабочая, ул. Урицкого, ул. Пионерская, ул. Валентина Степанченко, ул. Пархоменко, ул. Косарова, ул. Садовая, пер. Садовый, ул. Фрунзе, Заводское ш., ул. Свердлова, ул. Елисеева, ул. Соколова, ул. Декабристов, ул. Смольная, пер. Галицинский, ул. Марата, ул. Октябрьская, ул. Кривошапова, ул. Гоголя, ул. Волосковская горка, ул. Союза, ул. Гагарина, ул. Чернышевского, ул. Паши Савельевой, ул. Челюскинцев, Торопецкий тракт, Торопецкий 1-й, 3-й пер., ул. Луговая, ул. Белинского, ул. Вокзальная, ул. Никиты Головни, ул. Солнечная, ул. Приречная, Солнечный 4-й пер., ул. Центральная, ул. Краностроителей, ул. Профсоюзная, ул. Текстильщиков, ул. Автодорожная, ул. Партизанская, ул. Энгельса, Пушкинская наб., дюкер через р. Волга в г. Ржев Тверской области, назначение: 7.7 сооружения трубопроводного транспорта, протяженность 35186 м, адрес (местонахождение) объекта: Тверская область, Ржевский район, г. Ржев

(наименование объекта)

Графическое описание местоположения границ охранной зоны газораспределительной сети

Лист 34



Используемые условные знаки и обозначения:

- граница охранной зоны газопровода
- граница квартала кадастрового деления

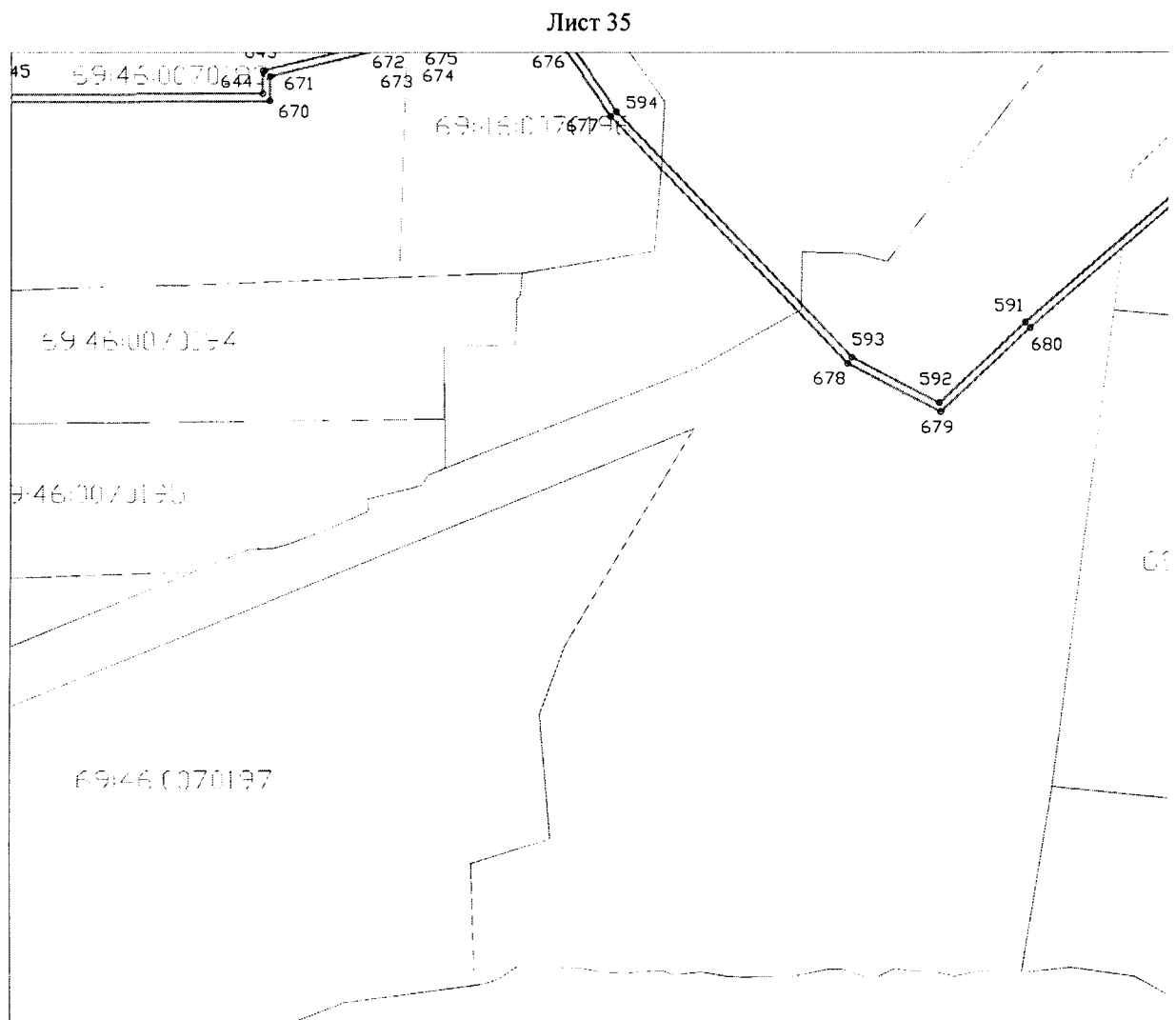
69:00:0000000 - номер квартала кадастрового деления

Сведения о границах охранной зоны газораспределительной сети

Газораспределительные сети высокого давления по ул. Рабочая, ул. Урицкого, ул. Пионерская, ул. Валентина Степанченко, ул. Пархоменко, ул. Косарова, ул. Садовая, пер. Садовый, ул. Фрунзе, Заводское ш., ул. Свердлова, ул. Елисеева, ул. Соколова, ул. Декабристов, ул. Смольная, пер. Галицинский, ул. Марата, ул. Октябрьская, ул. Кривошапова, ул. Гоголя, ул. Волосковская горка, ул. Союза, ул. Гагарина, ул. Чернышевского, ул. Паши Савельевой, ул. Челюскинцев, Торопецкий тракт, Торопецкий 1-й, 3-й пер., ул. Луговая, ул. Белинского, ул. Вокзальная, ул. Никиты Головни, ул. Солнечная, ул. Приречная, Солнечный 4-й пер., ул. Центральная, ул. Краностроителей, ул. Профсоюзная, ул. Текстильщиков, ул. Автодорожная, ул. Партизанская, ул. Энгельса, Пушкинская наб., дюкер через р. Волга в г. Ржев Тверской области, назначение: 7.7 сооружения трубопроводного транспорта, протяженность 35186 м, адрес (местонахождение) объекта: Тверская область, Ржевский район, г. Ржев

(наименование объекта)

Графическое описание местоположения границ охранной зоны газораспределительной сети



Используемые условные знаки и обозначения:

- граница охранной зоны газопровода
- - граница квартала кадастрового деления

69:00:0000000 - номер квартала кадастрового деления

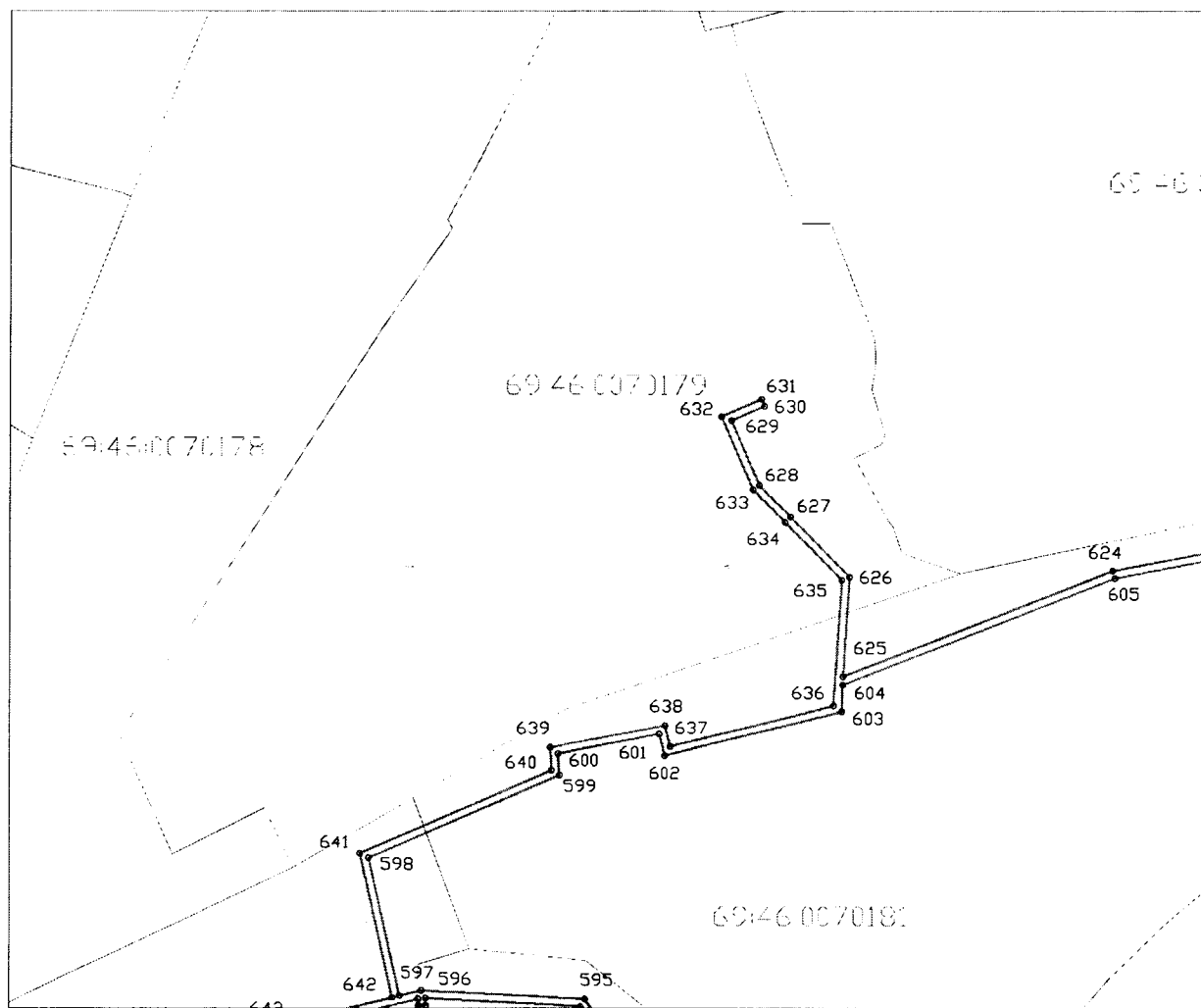
Сведения о границах охранной зоны газораспределительной сети

Газораспределительные сети высокого давления по ул. Рабочая, ул. Урицкого, ул. Пионерская, ул. Валентина Степанченко, ул. Пархоменко, ул. Косарова, ул. Садовая, пер. Садовый, ул. Фрунзе, Заводское ш., ул. Свердлова, ул. Елисеева, ул. Соколова, ул. Декабристов, ул. Смольная, пер. Галицинский, ул. Марата, ул. Октябрьская, ул. Кривошапова, ул. Гоголя, ул. Волосковская горка, ул. Союза, ул. Гагарина, ул. Чернышевского, ул. Паши Савельевой, ул. Челюскинцев, Торопецкий тракт, Торопецкий 1-й, 3-й пер., ул. Луговая, ул. Белинского, ул. Вокзальная, ул. Никиты Головни, ул. Солнечная, ул. Приречная, Солнечный 4-й пер., ул. Центральная, ул. Краностроителей, ул. Профсоюзная, ул. Текстильщиков, ул. Автодорожная, ул. Партизанская, ул. Энгельса, Пушкинская наб., дюкер через р. Волга в г. Ржев Тверской области, назначение: 7.7 сооружения трубопроводного транспорта, протяженность 35186 м, адрес (местонахождение) объекта: Тверская область, Ржевский район, г. Ржев


(наименование объекта)

Графическое описание местоположения границ охранной зоны газораспределительной сети

Лист 36



Используемые условные знаки и обозначения:



- граница охранной зоны газопровода



- граница квартала кадастрового деления

69:00:0000000 - номер квартала кадастрового деления

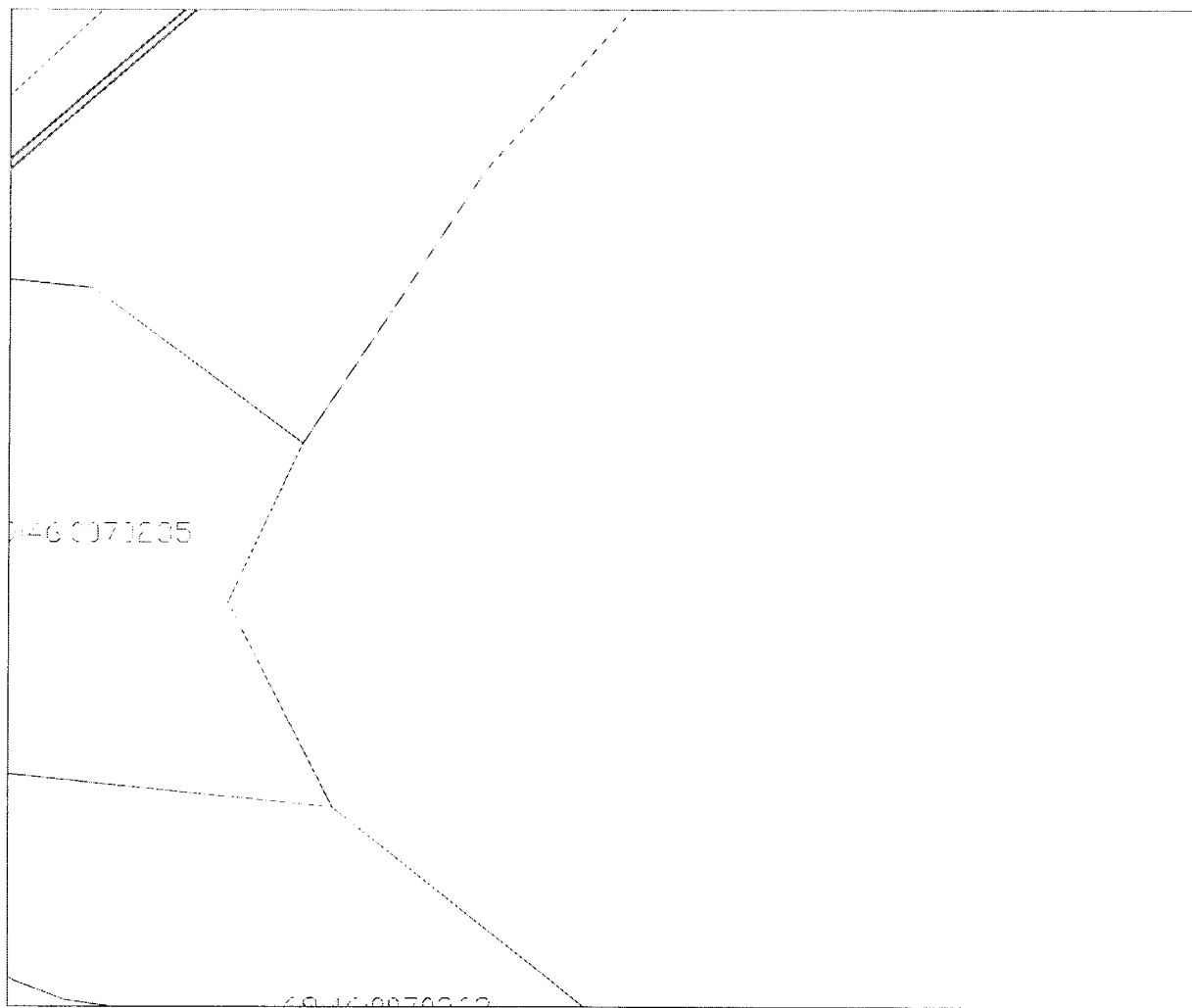
Сведения о границах охранной зоны газораспределительной сети

Газораспределительные сети высокого давления по ул. Рабочая, ул. Урицкого, ул. Пионерская, ул. Валентина Степанченко, ул. Пархоменко, ул. Косарова, ул. Садовая, пер. Садовый, ул. Фрунзе, Заводское ш., ул. Свердлова, ул. Елисеева, ул. Соколова, ул. Декабристов, ул. Смольная, пер. Галицинский, ул. Марата, ул. Октябрьская, ул. Кривошапова, ул. Гоголя, ул. Волосковская горка, ул. Союза, ул. Гагарина, ул. Чернышевского, ул. Паши Савельевой, ул. Челюскинцев, Торопецкий тракт, Торопецкий 1-й, 3-й пер., ул. Луговая, ул. Белинского, ул. Вокзальная, ул. Никиты Головни, ул. Солнечная, ул. Приречная, Солнечный 4-й пер., ул. Центральная, ул. Краностроителей, ул. Профсоюзная, ул. Текстильщиков, ул. Автодорожная, ул. Партизанская, ул. Энгельса, Пушкинская наб., дюкер через р. Волга в г. Ржев Тверской области, назначение: 7.7 сооружения трубопроводного транспорта, протяженность 35186 м, адрес (местонахождение) объекта: Тверская область, Ржевский район, г. Ржев


(наименование объекта)

Графическое описание местоположения границ охранной зоны газораспределительной сети

Лист 37



Используемые условные знаки и обозначения:



- граница охранной зоны газопровода



- граница квартала кадастрового деления

69:00:000000 - номер квартала кадастрового деления

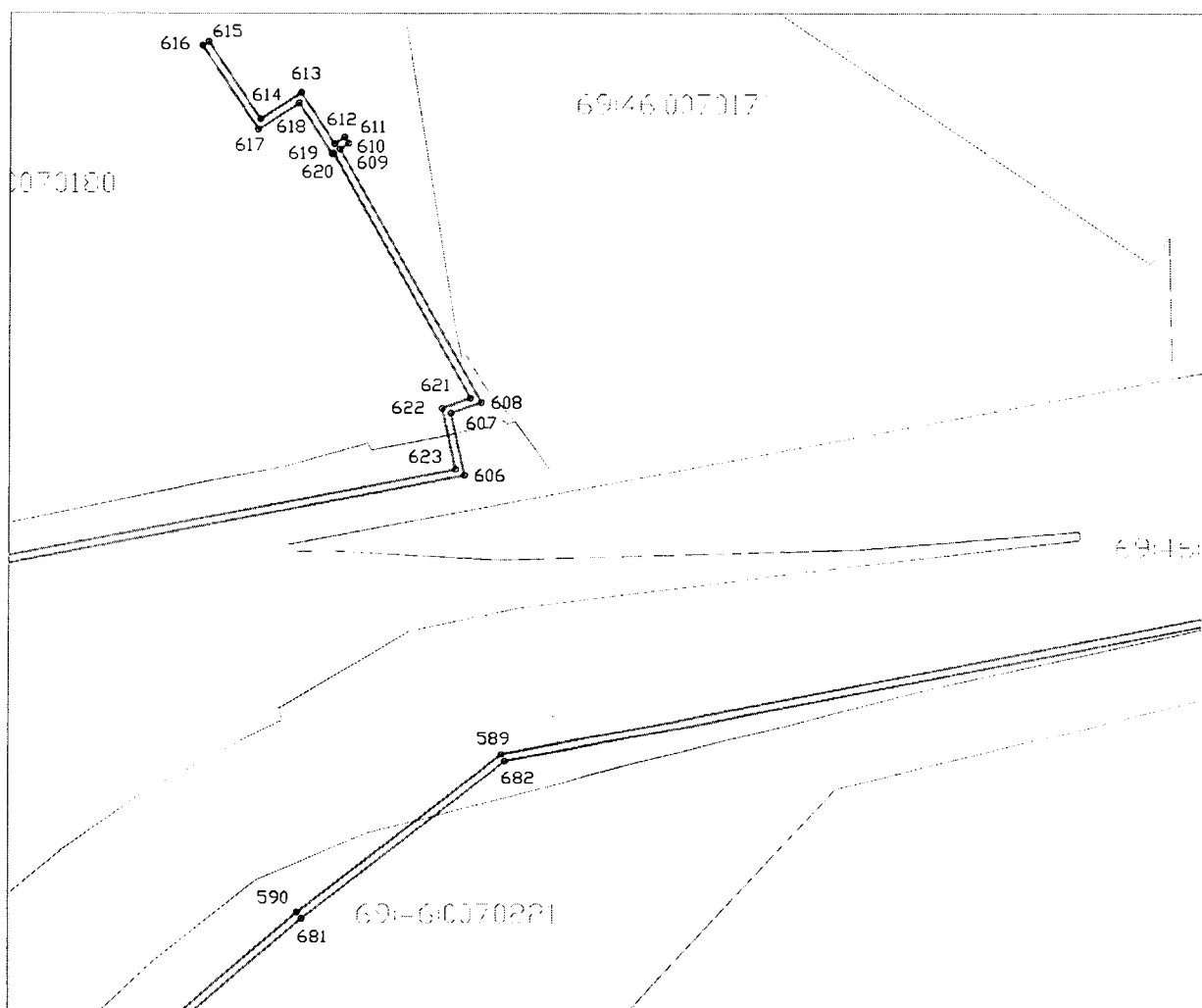
Сведения о границах охранной зоны газораспределительной сети

Газораспределительные сети высокого давления по ул. Рабочая, ул. Урицкого, ул. Пионерская, ул. Валентина Степанченко, ул. Пархоменко, ул. Косарова, ул. Садовая, пер. Садовый, ул. Фрунзе, Заводское ш., ул. Свердлова, ул. Елисеева, ул. Соколова, ул. Декабристов, ул. Смольная, пер. Галицинский, ул. Марата, ул. Октябрьская, ул. Кривошапова, ул. Гоголя, ул. Волосковская горка, ул. Союза, ул. Гагарина, ул. Чернышевского, ул. Паши Савельевой, ул. Челюскинцев, Торопецкий тракт, Торопецкий 1-й, 3-й пер., ул. Луговая, ул. Белинского, ул. Вокзальная, ул. Никиты Головни, ул. Солнечная, ул. Приречная, Солнечный 4-й пер., ул. Центральная, ул. Краностроителей, ул. Профсоюзная, ул. Текстильщиков, ул. Автодорожная, ул. Партизанская, ул. Энгельса, Пушкинская наб., дюкер через р. Волга в г. Ржев Тверской области, назначение: 7.7 сооружения трубопроводного транспорта, протяженность 35186 м, адрес (местонахождение) объекта: Тверская область, Ржевский район, г. Ржев

(наименование объекта)

Графическое описание местоположения границ охранной зоны газораспределительной сети

Лист 38



Используемые условные знаки и обозначения:

- граница охранной зоны газопровода
- граница квартала кадастрового деления

69:00:0000000 - номер квартала кадастрового деления

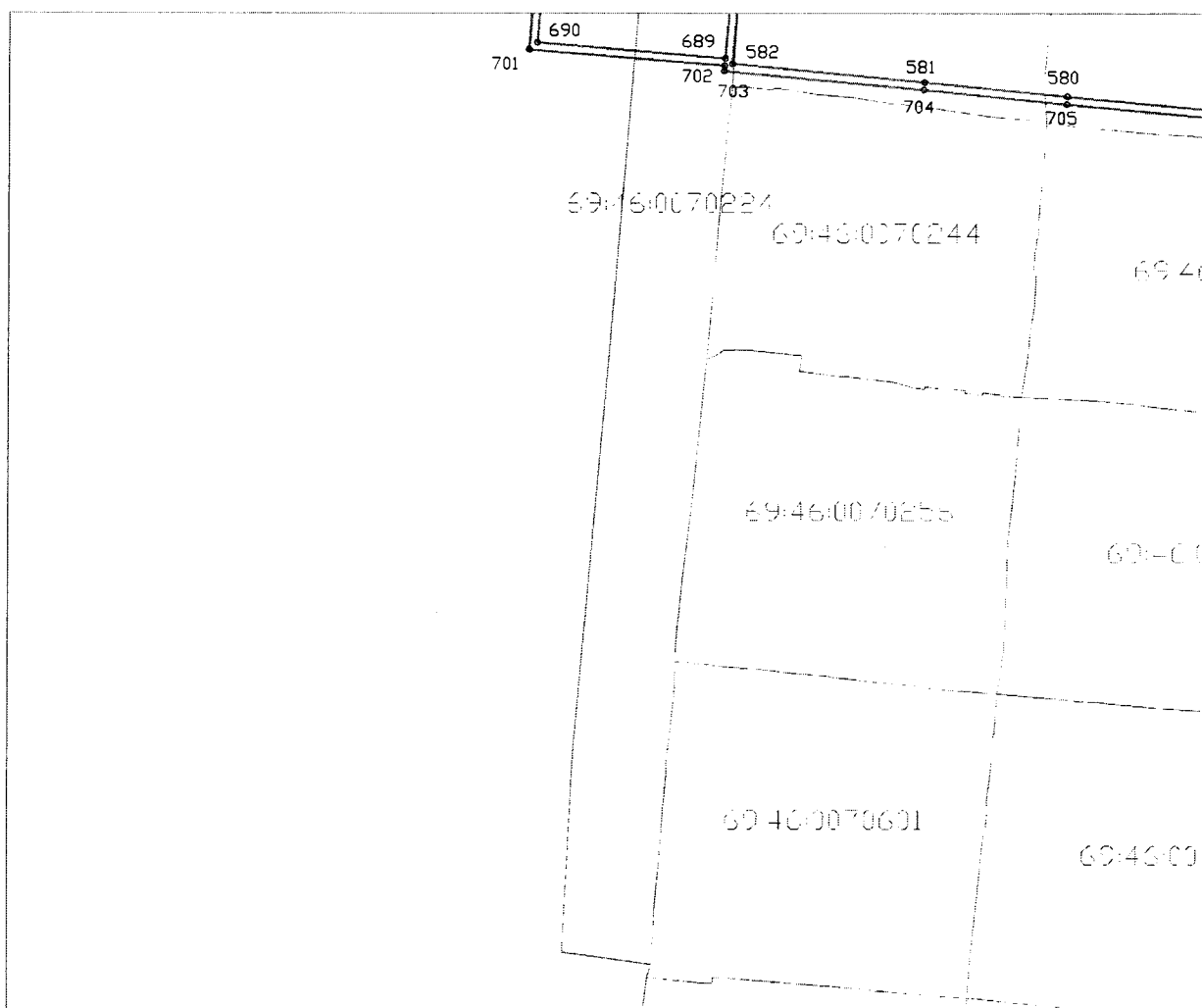
Сведения о границах охранной зоны газораспределительной сети

Газораспределительные сети высокого давления по ул. Рабочая, ул. Урицкого, ул. Пионерская, ул. Валентина Степанченко, ул. Пархоменко, ул. Косарова, ул. Садовая, пер. Садовый, ул. Фрунзе, Заводское ш., ул. Свердлова, ул. Елисеева, ул. Соколова, ул. Декабристов, ул. Смольная, пер. Галицинский, ул. Марата, ул. Октябрьская, ул. Кривошапова, ул. Гоголя, ул. Волосковская горка, ул. Союза, ул. Гагарина, ул. Чернышевского, ул. Паши Савельевой, ул. Челюскинцев, Торопецкий тракт, Торопецкий 1-й, 3-й пер., ул. Луговая, ул. Белинского, ул. Вокзальная, ул. Никиты Головни, ул. Солнечная, ул. Приречная, Солнечный 4-й пер., ул. Центральная, ул. Краностроителей, ул. Профсоюзная, ул. Текстильщиков, ул. Автодорожная, ул. Партизанская, ул. Энгельса, Пушкинская наб., дюкер через р. Волга в г. Ржев Тверской области, назначение: 7.7 сооружения трубопроводного транспорта, протяженность 35186 м, адрес (местонахождение) объекта: Тверская область, Ржевский район, г. Ржев


(наименование объекта)

Графическое описание местоположения границ охранной зоны газораспределительной сети

Лист 39



Используемые условные знаки и обозначения:



- граница охранной зоны газопровода



- граница квартала кадастрового деления

69:00:0000000 - номер квартала кадастрового деления

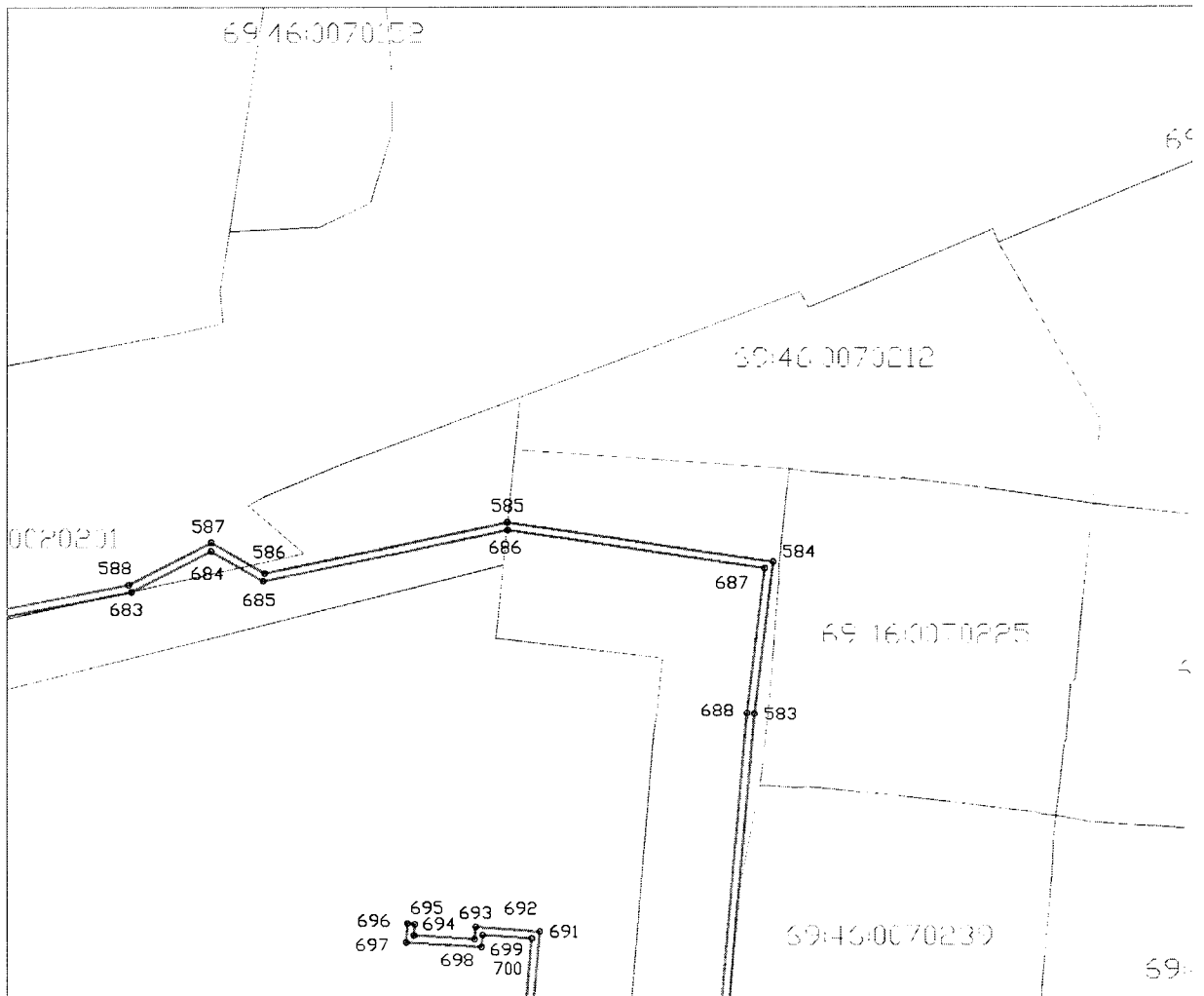
Сведения о границах охранной зоны газораспределительной сети

Газораспределительные сети высокого давления по ул. Рабочая, ул. Урицкого, ул. Пионерская, ул. Валентина Степанченко, ул. Пархоменко, ул. Косарова, ул. Садовая, пер. Садовый, ул. Фрунзе, Заводское ш., ул. Свердлова, ул. Елисеева, ул. Соколова, ул. Декабристов, ул. Смольная, пер. Галицинский, ул. Марата, ул. Октябрьская, ул. Кривошапова, ул. Гоголя, ул. Волосковская горка, ул. Союза, ул. Гагарина, ул. Чернышевского, ул. Паши Савельевой, ул. Челюскинцев, Торопецкий тракт, Торопецкий 1-й, 3-й пер., ул. Луговая, ул. Белинского, ул. Вокзальная, ул. Никиты Головни, ул. Солнечная, ул. Приречная, Солнечный 4-й пер., ул. Центральная, ул. Краностроителей, ул. Профсоюзная, ул. Текстильщиков, ул. Автодорожная, ул. Партизанская, ул. Энгельса, Пушкинская наб., дюкер через р. Волга в г. Ржев Тверской области, назначение: 7.7 сооружения трубопроводного транспорта, протяженность 35186 м, адрес (местонахождение) объекта: Тверская область, Ржевский район, г. Ржев


(наименование объекта)

Графическое описание местоположения границ охранной зоны газораспределительной сети

Лист 40



Используемые условные знаки и обозначения:



- граница охранной зоны газопровода



- граница квартала кадастрового деления

69:00:0000000 - номер квартала кадастрового деления

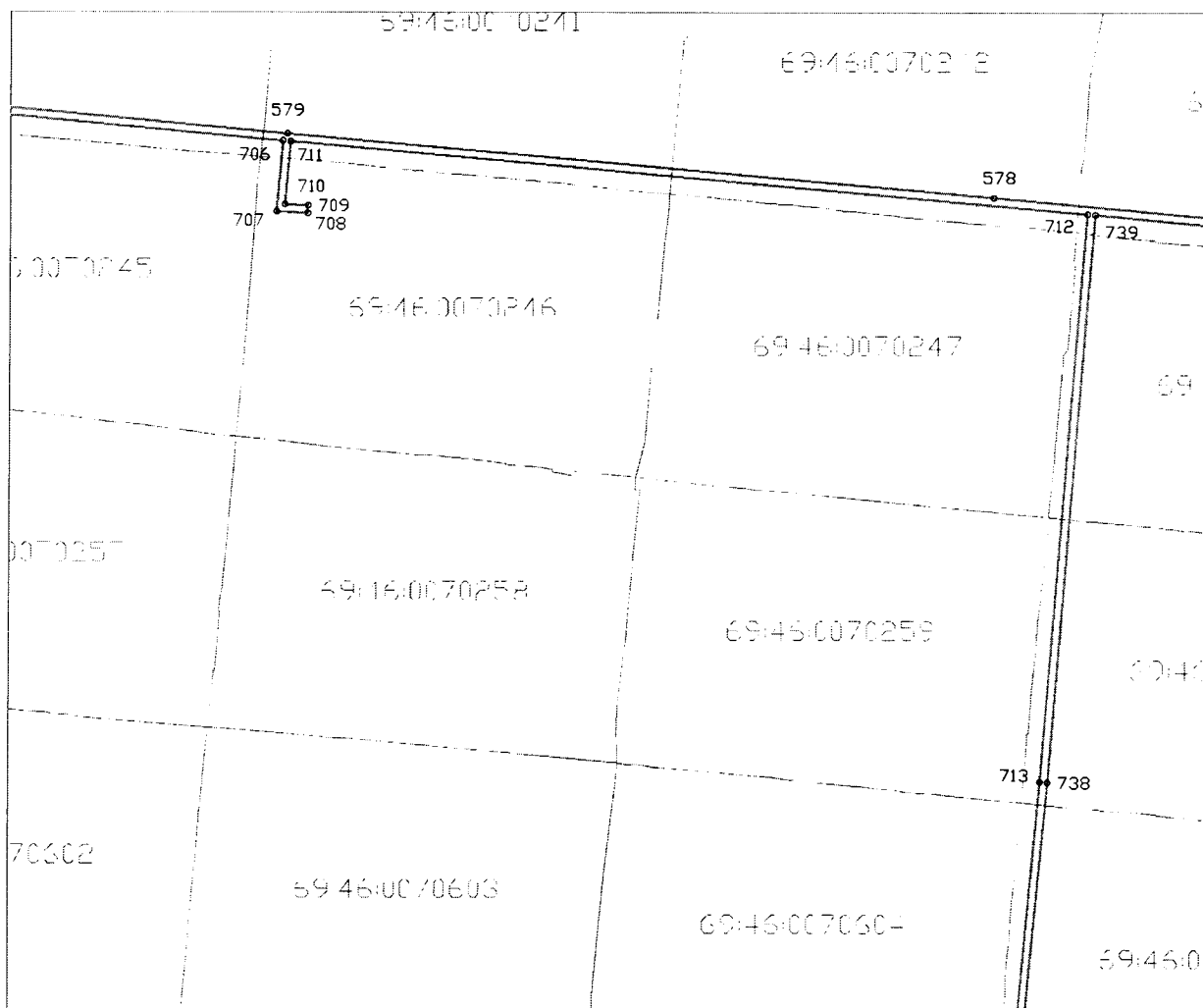
Сведения о границах охранной зоны газораспределительной сети

Газораспределительные сети высокого давления по ул. Рабочая, ул. Урицкого, ул. Пионерская, ул. Валентина Степанченко, ул. Пархоменко, ул. Косарова, ул. Садовая, пер. Садовый, ул. Фрунзе, Заводское ш., ул. Свердлова, ул. Елисеева, ул. Соколова, ул. Декабристов, ул. Смольная, пер. Галицинский, ул. Марата, ул. Октябрьская, ул. Кривошапова, ул. Гоголя, ул. Волосковская горка, ул. Союза, ул. Гагарина, ул. Чернышевского, ул. Паши Савельевой, ул. Челюскинцев, Торопецкий тракт, Торопецкий 1-й, 3-й пер., ул. Луговая, ул. Белинского, ул. Вокзальная, ул. Никиты Головни, ул. Солнечная, ул. Приречная, Солнечный 4-й пер., ул. Центральная, ул. Краностроителей, ул. Профсоюзная, ул. Текстильщиков, ул. Автодорожная, ул. Партизанская, ул. Энгельса, Пушкинская наб., дюкер через р. Волга в г. Ржев Тверской области, назначение: 7.7 сооружения трубопроводного транспорта, протяженность 35186 м, адрес (местонахождение) объекта: Тверская область, Ржевский район, г. Ржев


(наименование объекта)

Графическое описание местоположения границ охранной зоны газораспределительной сети

Лист 41



Используемые условные знаки и обозначения:



- граница охранной зоны газопровода



- граница квартала кадастрового деления

69:00:0000000 - номер квартала кадастрового деления

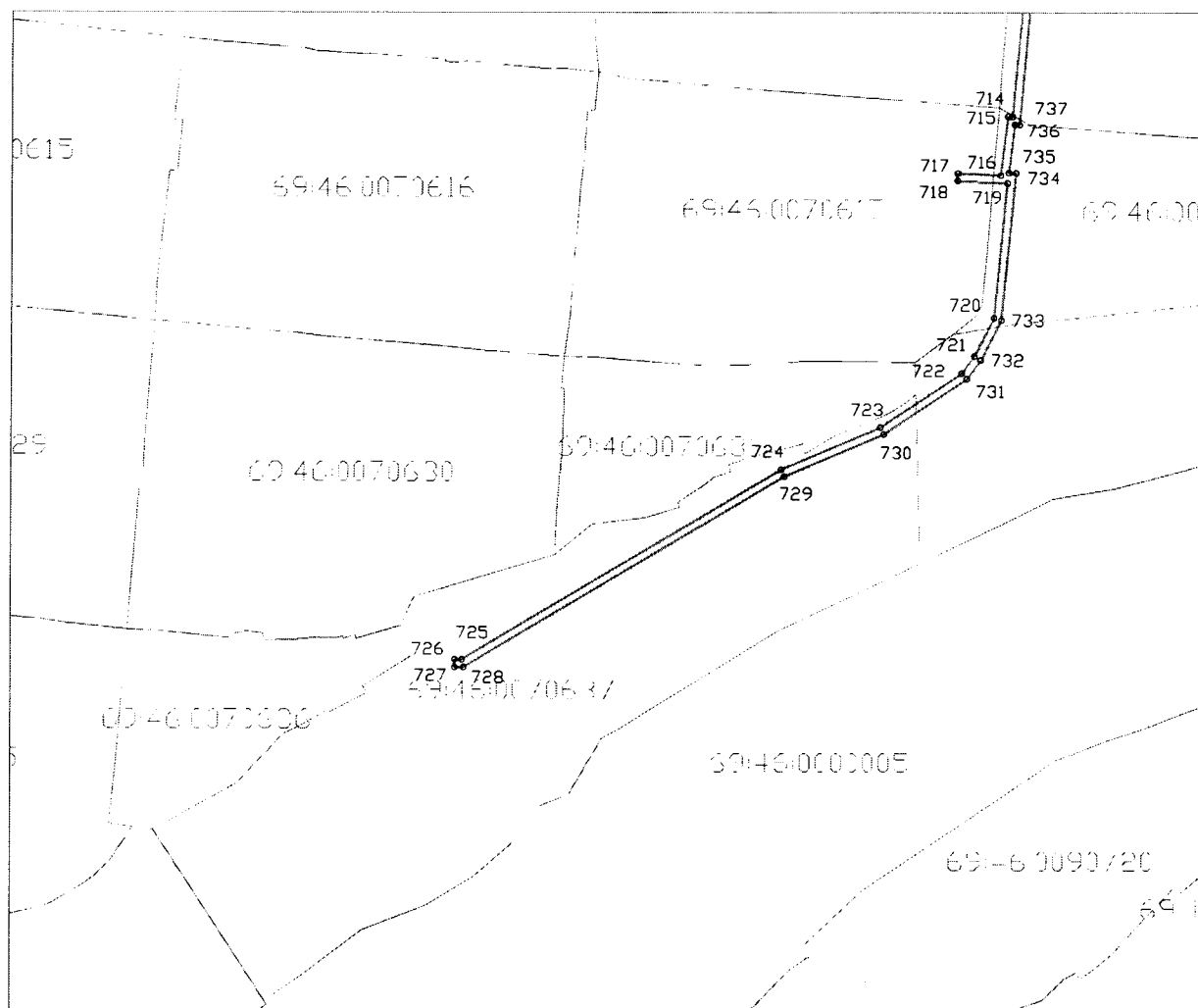
Сведения о границах охранной зоны газораспределительной сети

Газораспределительные сети высокого давления по ул. Рабочая, ул. Урицкого, ул. Пионерская, ул. Валентина Степанченко, ул. Пархоменко, ул. Косарова, ул. Садовая, пер. Садовый, ул. Фрунзе, Заводское ш., ул. Свердлова, ул. Елисеева, ул. Соколова, ул. Декабристов, ул. Смольная, пер. Галицинский, ул. Марата, ул. Октябрьская, ул. Кривошапова, ул. Гоголя, ул. Волосковская горка, ул. Союза, ул. Гагарина, ул. Чернышевского, ул. Паши Савельевой, ул. Челюскинцев, Торопецкий тракт, Торопецкий 1-й, 3-й пер., ул. Луговая, ул. Белинского, ул. Вокзальная, ул. Никиты Головни, ул. Солнечная, ул. Приречная, Солнечный 4-й пер., ул. Центральная, ул. Краностроителей, ул. Профсоюзная, ул. Текстильщиков, ул. Автодорожная, ул. Партизанская, ул. Энгельса, Пушкинская наб., дюкер через р. Волга в г. Ржев Тверской области, назначение: 7.7 сооружения трубопроводного транспорта, протяженность 35186 м, адрес (местонахождение) объекта: Тверская область, Ржевский район, г. Ржев

(наименование объекта)

Графическое описание местоположения границ охранной зоны газораспределительной сети

Лист 42



Используемые условные знаки и обозначения:



- граница охранной зоны газопровода



- граница квартала кадастрового деления

69:00:0000000 - номер квартала кадастрового деления

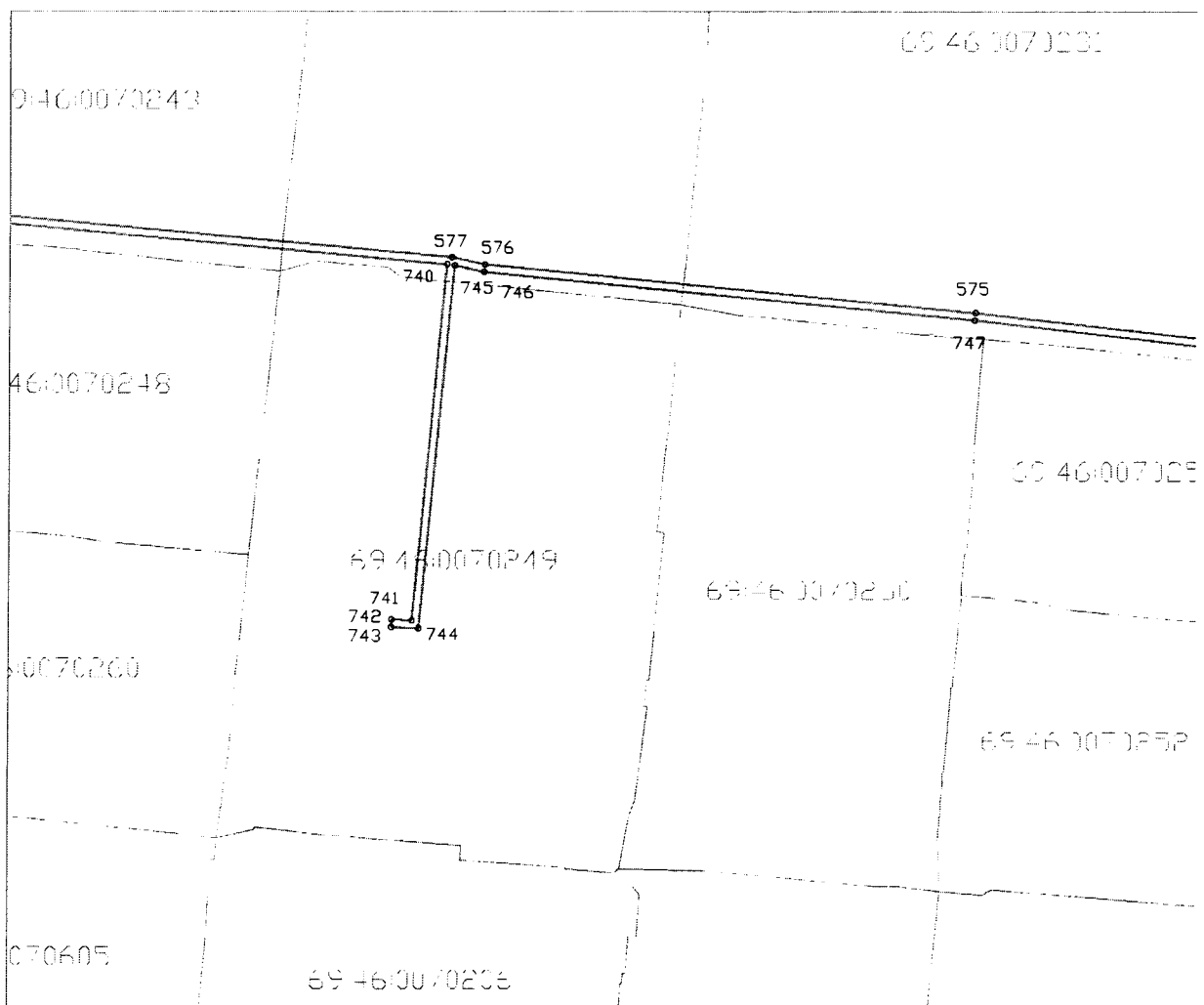
Сведения о границах охранной зоны газораспределительной сети

Газораспределительные сети высокого давления по ул. Рабочая, ул. Урицкого, ул. Пионерская, ул. Валентина Степанченко, ул. Пархоменко, ул. Косарова, ул. Садовая, пер. Садовый, ул. Фрунзе, Заводское ш., ул. Свердлова, ул. Елисеева, ул. Соколова, ул. Декабристов, ул. Смольная, пер. Галицинский, ул. Марата, ул. Октябрьская, ул. Кривошапова, ул. Гоголя, ул. Волосковская горка, ул. Союза, ул. Гагарина, ул. Чернышевского, ул. Паши Савельевой, ул. Челюскинцев, Торопецкий тракт, Торопецкий 1-й, 3-й пер., ул. Луговая, ул. Белинского, ул. Вокзальная, ул. Никиты Головни, ул. Солнечная, ул. Приречная, Солнечный 4-й пер., ул. Центральная, ул. Краностроителей, ул. Профсоюзная, ул. Текстильщиков, ул. Автодорожная, ул. Партизанская, ул. Энгельса, Пушкинская наб., дюкер через р. Волга в г. Ржев Тверской области, назначение: 7.7 сооружения трубопроводного транспорта, протяженность 35186 м, адрес (местонахождение) объекта: Тверская область, Ржевский район, г. Ржев

(наименование объекта)

Графическое описание местоположения границ охранной зоны газораспределительной сети

Лист 43



Используемые условные знаки и обозначения:

- граница охранной зоны газопровода
- граница квартала кадастрового деления

69:00:0000000 - номер квартала кадастрового деления

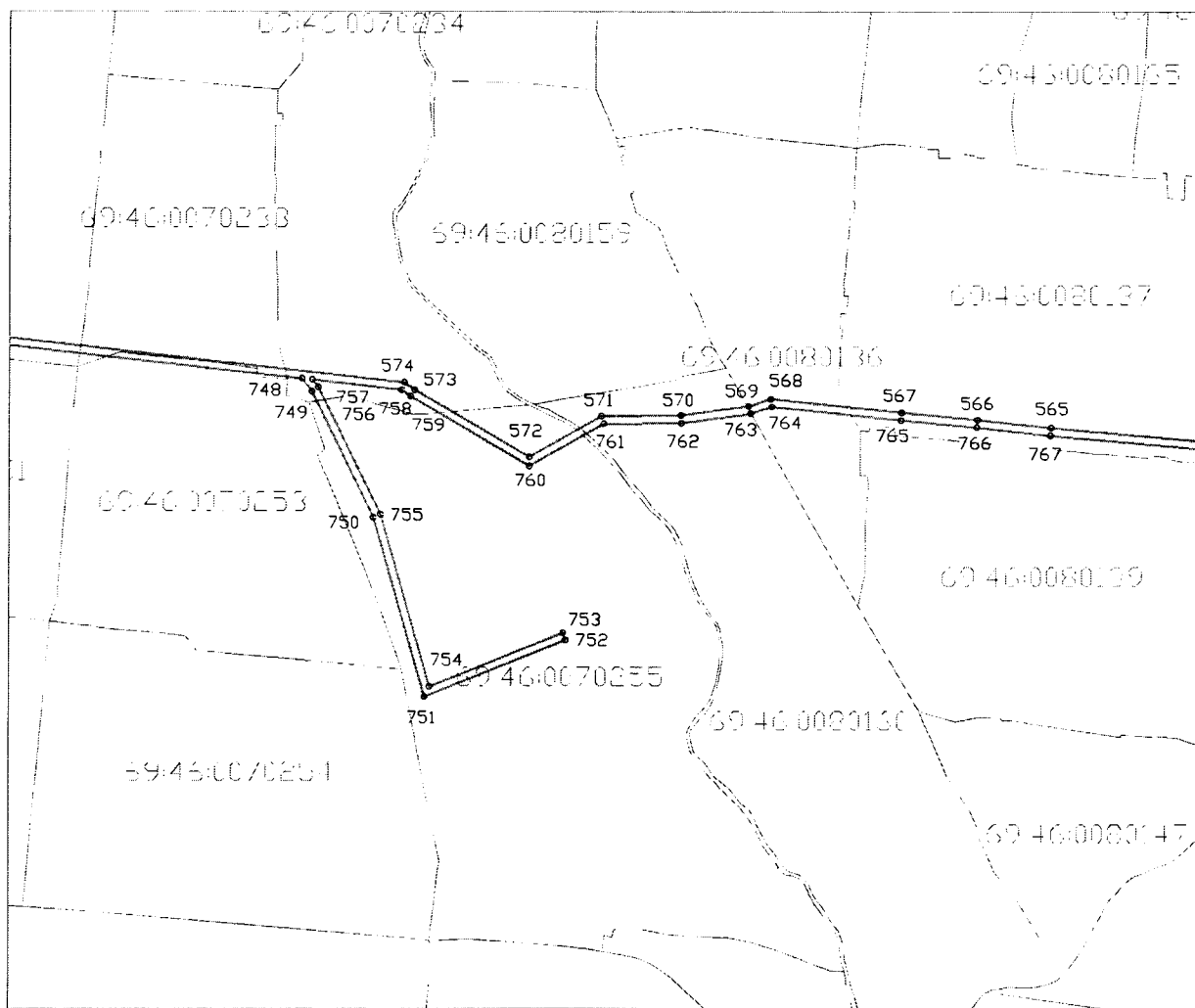
Сведения о границах охранной зоны газораспределительной сети

Газораспределительные сети высокого давления по ул. Рабочая, ул. Урицкого, ул. Пионерская, ул. Валентина Степанченко, ул. Пархоменко, ул. Косарова, ул. Садовая, пер. Садовый, ул. Фрунзе, Заводское ш., ул. Свердлова, ул. Елисеева, ул. Соколова, ул. Декабристов, ул. Смольная, пер. Галицинский, ул. Марата, ул. Октябрьская, ул. Кривошапова, ул. Гоголя, ул. Волосковская горка, ул. Союза, ул. Гагарина, ул. Чернышевского, ул. Паши Савельевой, ул. Челюскинцев, Торопецкий тракт, Торопецкий 1-й, 3-й пер., ул. Луговая, ул. Белинского, ул. Вокзальная, ул. Никиты Головни, ул. Солнечная, ул. Приречная, Солнечный 4-й пер., ул. Центральная, ул. Краностроителей, ул. Профсоюзная, ул. Текстильщиков, ул. Автодорожная, ул. Партизанская, ул. Энгельса, Пушкинская наб., дюкер через р. Волга в г. Ржев Тверской области, назначение: 7.7 сооружения трубопроводного транспорта, протяженность 35186 м, адрес (местонахождение) объекта: Тверская область, Ржевский район, г. Ржев


(наименование объекта)

Графическое описание местоположения границ охранной зоны газораспределительной сети

Лист 44



Используемые условные знаки и обозначения:



- граница охранной зоны газопровода



- граница квартала кадастрового деления

69:00:0000000 - номер квартала кадастрового деления

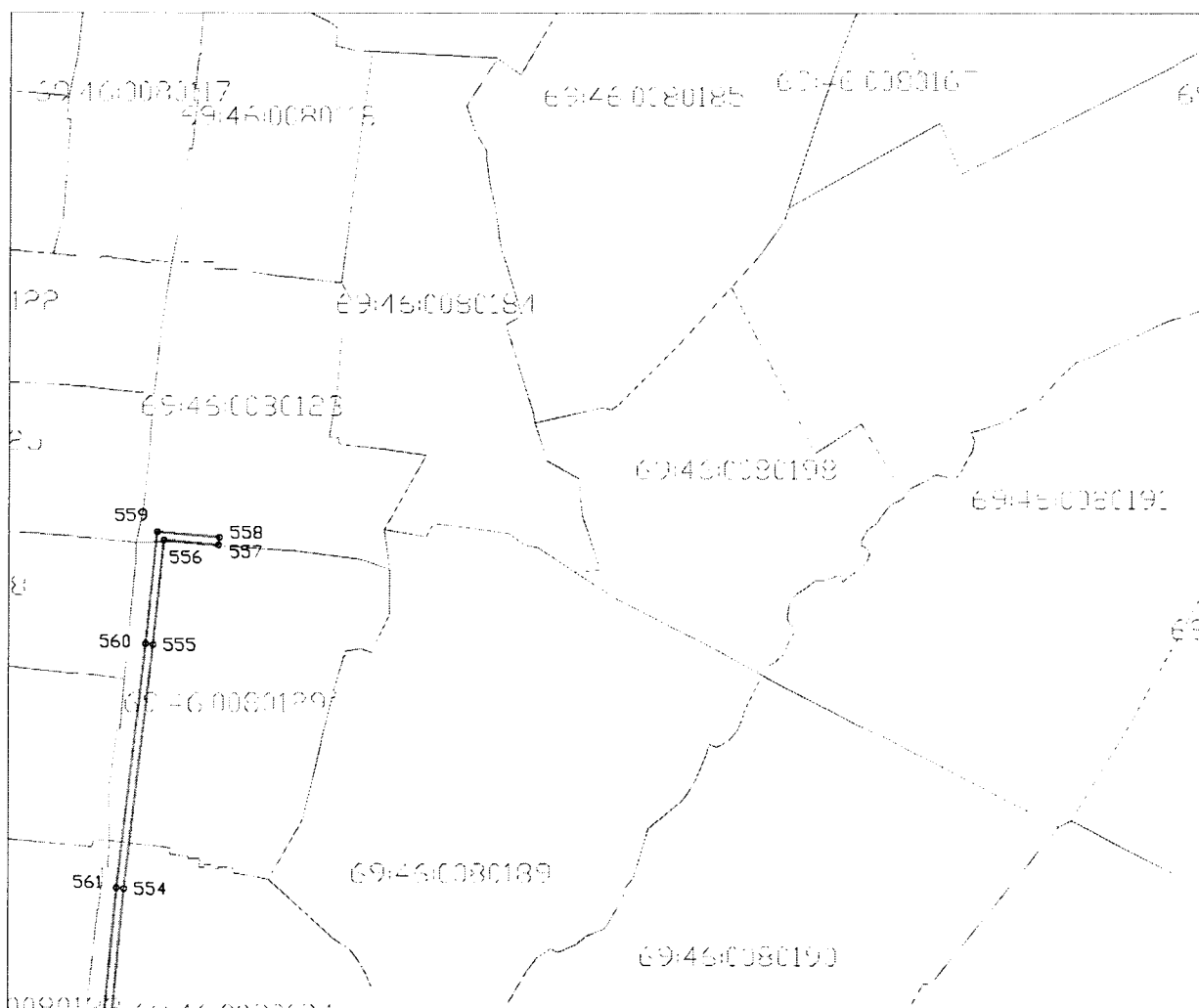
Сведения о границах охранной зоны газораспределительной сети

Газораспределительные сети высокого давления по ул. Рабочая, ул. Урицкого, ул. Пионерская, ул. Валентина Степанченко, ул. Пархоменко, ул. Косарова, ул. Садовая, пер. Садовый, ул. Фрунзе, Заводское ш., ул. Свердлова, ул. Елисеева, ул. Соколова, ул. Декабристов, ул. Смольная, пер. Галицинский, ул. Марата, ул. Октябрьская, ул. Кривошапова, ул. Гоголя, ул. Волосковская горка, ул. Союза, ул. Гагарина, ул. Чернышевского, ул. Паши Савельевой, ул. Челюскинцев, Торопецкий тракт, Торопецкий 1-й, 3-й пер., ул. Луговая, ул. Белинского, ул. Вокзальная, ул. Никиты Головни, ул. Солнечная, ул. Приречная, Солнечный 4-й пер., ул. Центральная, ул. Краностроителей, ул. Профсоюзная, ул. Текстильщиков, ул. Автодорожная, ул. Партизанская, ул. Энгельса, Пушкинская наб., дюкер через р. Волга в г. Ржев Тверской области, назначение: 7.7 сооружения трубопроводного транспорта, протяженность 35186 м, адрес (местонахождение) объекта: Тверская область, Ржевский район, г. Ржев

(наименование объекта)

Графическое описание местоположения границ охранной зоны газораспределительной сети

Лист 45



Используемые условные знаки и обозначения:



- граница охранной зоны газопровода



- граница квартала кадастрового деления

69:00:000000 - номер квартала кадастрового деления

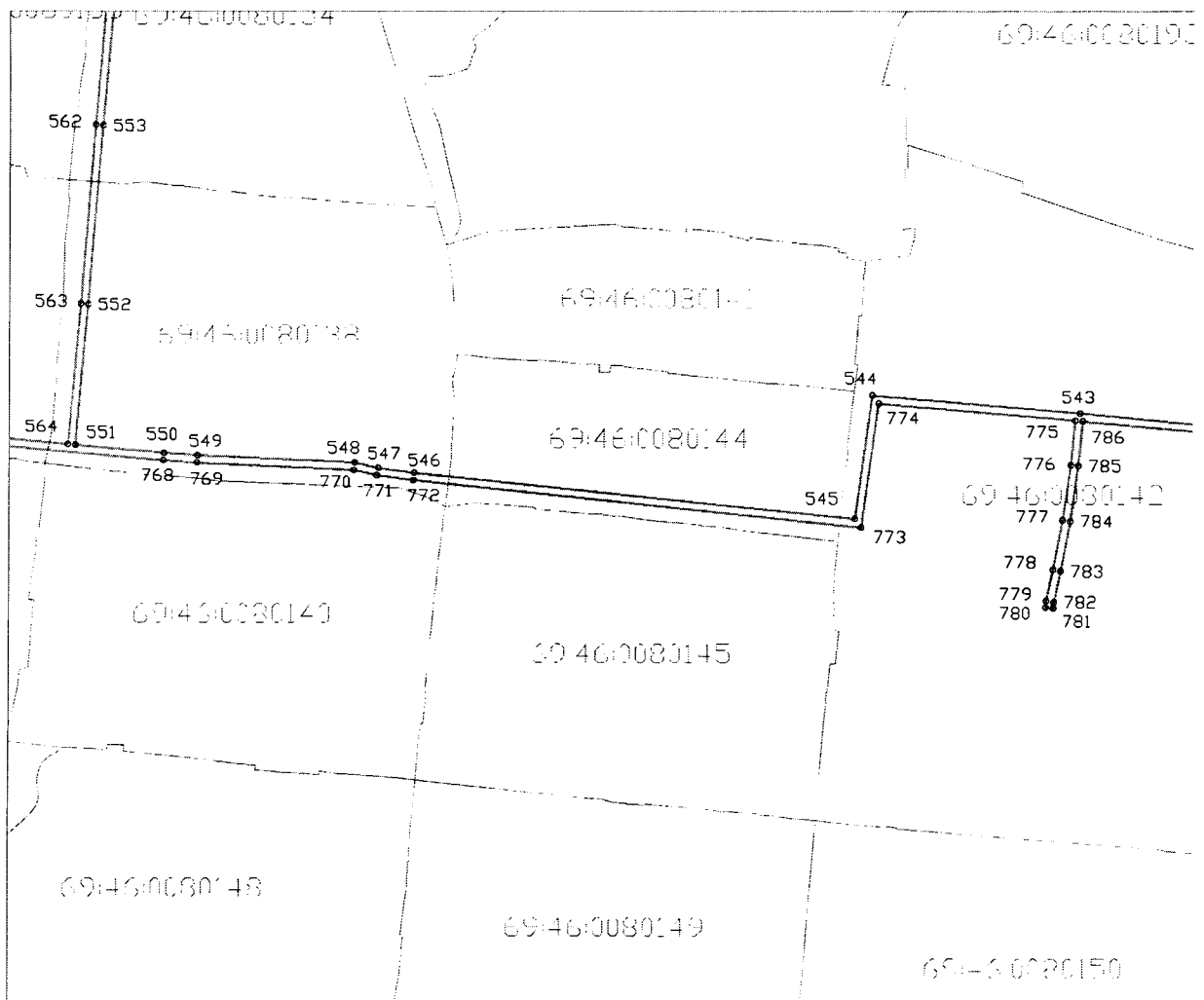
Сведения о границах охранной зоны газораспределительной сети

Газораспределительные сети высокого давления по ул. Рабочая, ул. Урицкого, ул. Пионерская, ул. Валентина Степанченко, ул. Пархоменко, ул. Косарова, ул. Садовая, пер. Садовый, ул. Фрунзе, Заводское ш., ул. Свердлова, ул. Елисеева, ул. Соколова, ул. Декабристов, ул. Смольная, пер. Галицинский, ул. Марата, ул. Октябрьская, ул. Кривошапова, ул. Гоголя, ул. Волосковская горка, ул. Союза, ул. Гагарина, ул. Чернышевского, ул. Паши Савельевой, ул. Челюскинцев, Торопецкий тракт, Торопецкий 1-й, 3-й пер., ул. Луговая, ул. Белинского, ул. Вокзальная, ул. Никиты Головни, ул. Солнечная, ул. Приречная, Солнечный 4-й пер., ул. Центральная, ул. Краностроителей, ул. Профсоюзная, ул. Текстильщиков, ул. Автодорожная, ул. Партизанская, ул. Энгельса, Пушкинская наб., дюкер через р. Волга в г. Ржев Тверской области, назначение: 7.7 сооружения трубопроводного транспорта, протяженность 35186 м, адрес (местонахождение) объекта: Тверская область, Ржевский район, г. Ржев

(наименование объекта)

Графическое описание местоположения границ охранной зоны газораспределительной сети

Лист 46



Используемые условные знаки и обозначения:

- граница охранной зоны газопровода
- граница квартала кадастрового деления

69:00:0000000 - номер квартала кадастрового деления

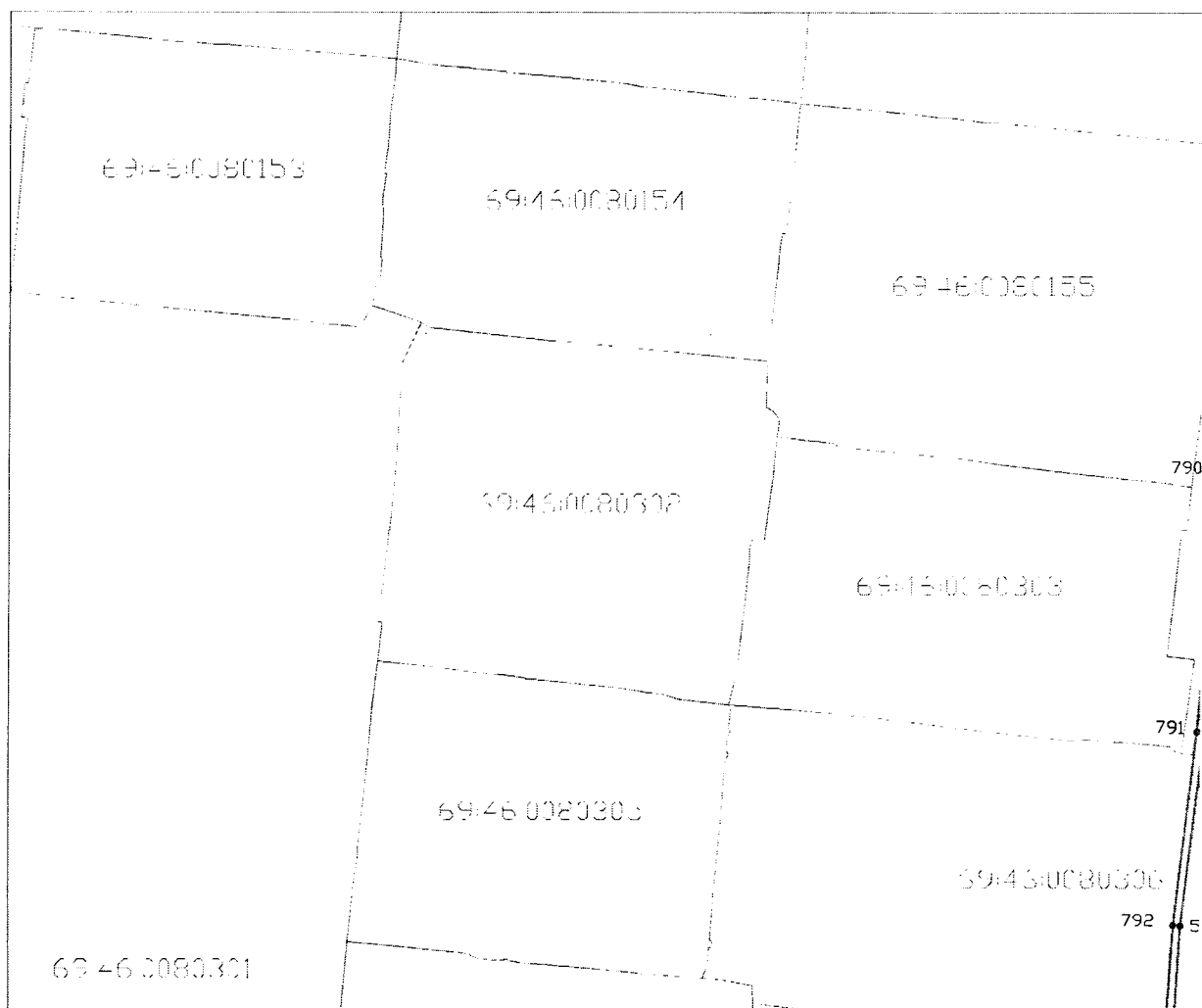
Сведения о границах охранной зоны газораспределительной сети

Газораспределительные сети высокого давления по ул. Рабочая, ул. Урицкого, ул. Пионерская, ул. Валентина Степанченко, ул. Пархоменко, ул. Косарова, ул. Садовая, пер. Садовый, ул. Фрунзе, Заводское ш., ул. Свердлова, ул. Елисеева, ул. Соколова, ул. Декабристов, ул. Смольная, пер. Галицинский, ул. Марата, ул. Октябрьская, ул. Кривошапова, ул. Гоголя, ул. Волосковская горка, ул. Союза, ул. Гагарина, ул. Чернышевского, ул. Паши Савельевой, ул. Челюскинцев, Торопецкий тракт, Торопецкий 1-й, 3-й пер., ул. Луговая, ул. Белинского, ул. Вокзальная, ул. Никиты Головни, ул. Солнечная, ул. Приречная, Солнечный 4-й пер., ул. Центральная, ул. Краностроителей, ул. Профсоюзная, ул. Текстильщиков, ул. Автодорожная, ул. Партизанская, ул. Энгельса, Пушкинская наб., дюкер через р. Волга в г. Ржев Тверской области, назначение: 7.7 сооружения трубопроводного транспорта, протяженность 35186 м, адрес (местонахождение) объекта: Тверская область, Ржевский район, г. Ржев


(наименование объекта)

Графическое описание местоположения границ охранной зоны газораспределительной сети

Лист 47



Используемые условные знаки и обозначения:



- граница охранной зоны газопровода



- граница квартала кадастрового деления

69:00:0000000 - номер квартала кадастрового деления

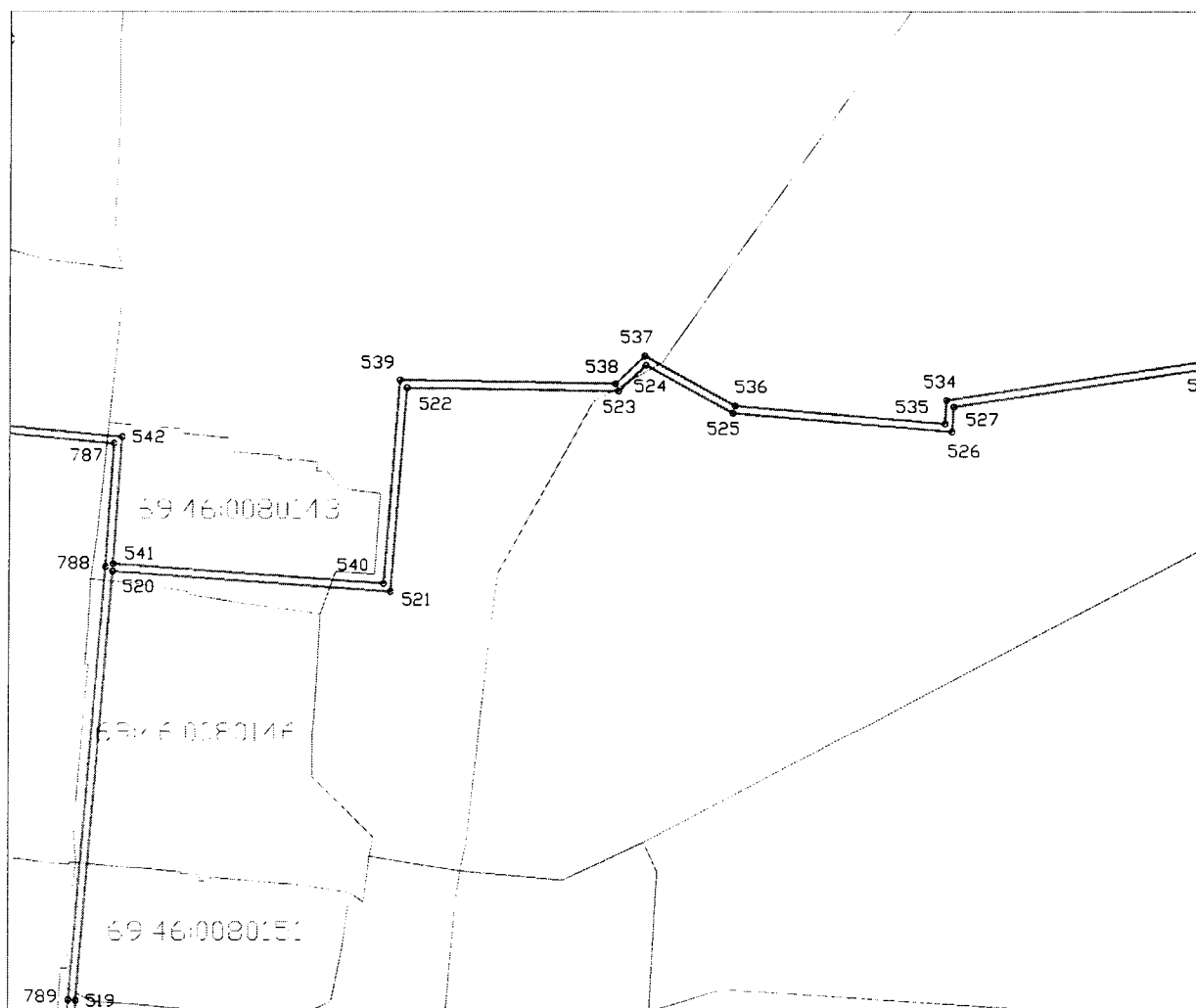
Сведения о границах охранной зоны газораспределительной сети

Газораспределительные сети высокого давления по ул. Рабочая, ул. Урицкого, ул. Пионерская, ул. Валентина Степанченко, ул. Пархоменко, ул. Косарова, ул. Садовая, пер. Садовый, ул. Фрунзе, Заводское ш., ул. Свердлова, ул. Елисеева, ул. Соколова, ул. Декабристов, ул. Смольная, пер. Галицинский, ул. Марата, ул. Октябрьская, ул. Кривошапова, ул. Гоголя, ул. Волосковская горка, ул. Союза, ул. Гагарина, ул. Чернышевского, ул. Паши Савельевой, ул. Челюскинцев, Торопецкий тракт, Торопецкий 1-й, 3-й пер., ул. Луговая, ул. Белинского, ул. Вокзальная, ул. Никиты Головни, ул. Солнечная, ул. Приречная, Солнечный 4-й пер., ул. Центральная, ул. Краностроителей, ул. Профсоюзная, ул. Текстильщиков, ул. Автодорожная, ул. Партизанская, ул. Энгельса, Пушкинская наб., дюкер через р. Волга в г. Ржев Тверской области, назначение: 7.7 сооружения трубопроводного транспорта, протяженность 35186 м, адрес (местонахождение) объекта: Тверская область, Ржевский район, г. Ржев


(наименование объекта)

Графическое описание местоположения границ охранной зоны газораспределительной сети

Лист 48



Используемые условные знаки и обозначения:



- граница охранной зоны газопровода



- граница квартала кадастрового деления

69:00:0000000 - номер квартала кадастрового деления

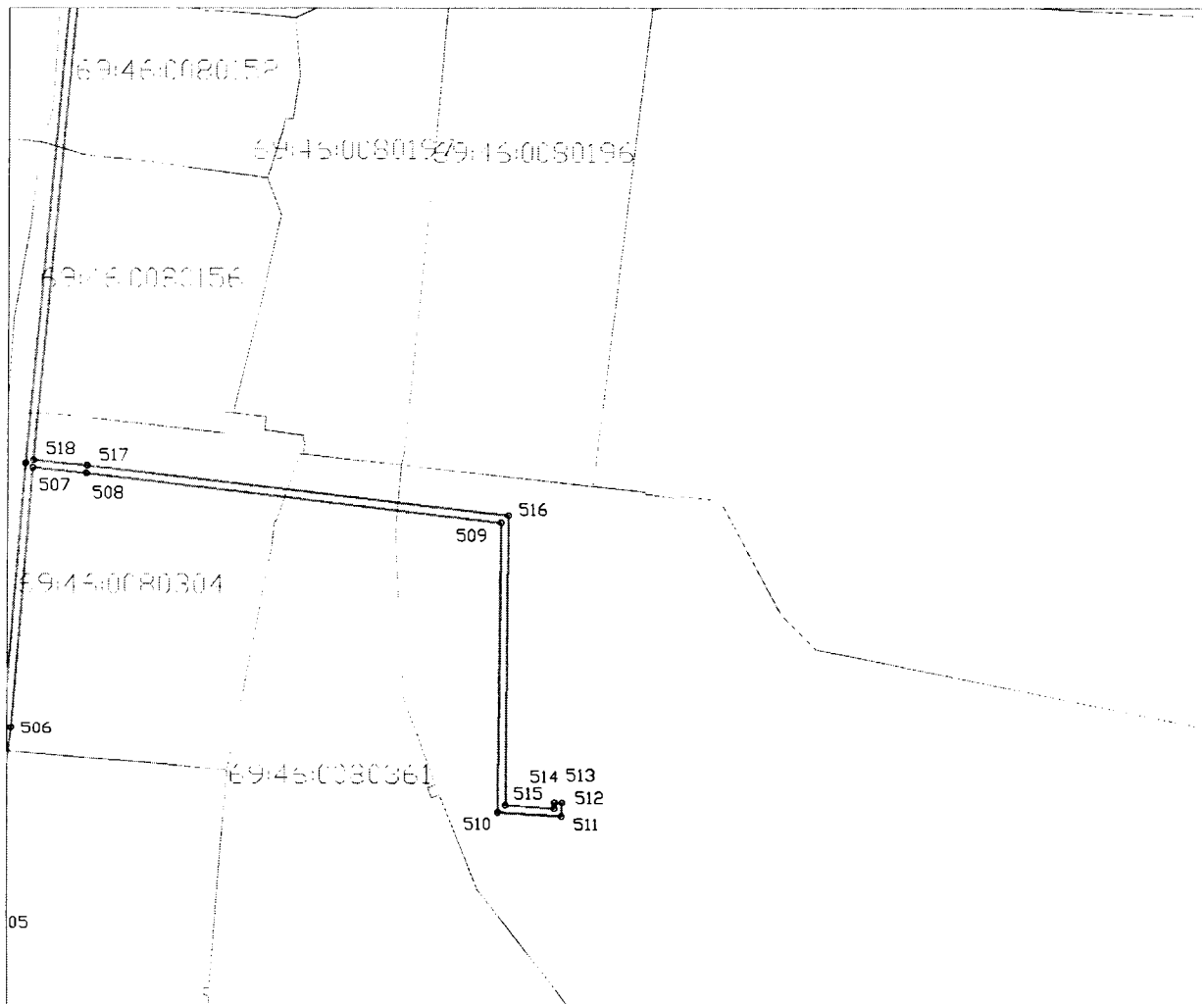
Сведения о границах охранной зоны газораспределительной сети

Газораспределительные сети высокого давления по ул. Рабочая, ул. Урицкого, ул. Пионерская, ул. Валентина Степанченко, ул. Пархоменко, ул. Косарова, ул. Садовая, пер. Садовый, ул. Фрунзе, Заводское ш., ул. Свердлова, ул. Елисеева, ул. Соколова, ул. Декабристов, ул. Смольная, пер. Галицинский, ул. Марата, ул. Октябрьская, ул. Кривошапова, ул. Гоголя, ул. Волосковская горка, ул. Союза, ул. Гагарина, ул. Чернышевского, ул. Паши Савельевой, ул. Челюскинцев, Торопецкий тракт, Торопецкий 1-й, 3-й пер., ул. Луговая, ул. Белинского, ул. Вокзальная, ул. Никиты Головни, ул. Солнечная, ул. Приречная, Солнечный 4-й пер., ул. Центральная, ул. Краностроителей, ул. Профсоюзная, ул. Текстильщиков, ул. Автодорожная, ул. Партизанская, ул. Энгельса, Пушкинская наб., дюкер через р. Волга в г. Ржев Тверской области, назначение: 7.7 сооружения трубопроводного транспорта, протяженность 35186 м, адрес (местонахождение) объекта: Тверская область, Ржевский район, г. Ржев

(наименование объекта)

Графическое описание местоположения границ охранной зоны газораспределительной сети

Лист 49



Используемые условные знаки и обозначения:

- граница охранной зоны газопровода
- граница квартала кадастрового деления

69:00:0000000 - номер квартала кадастрового деления

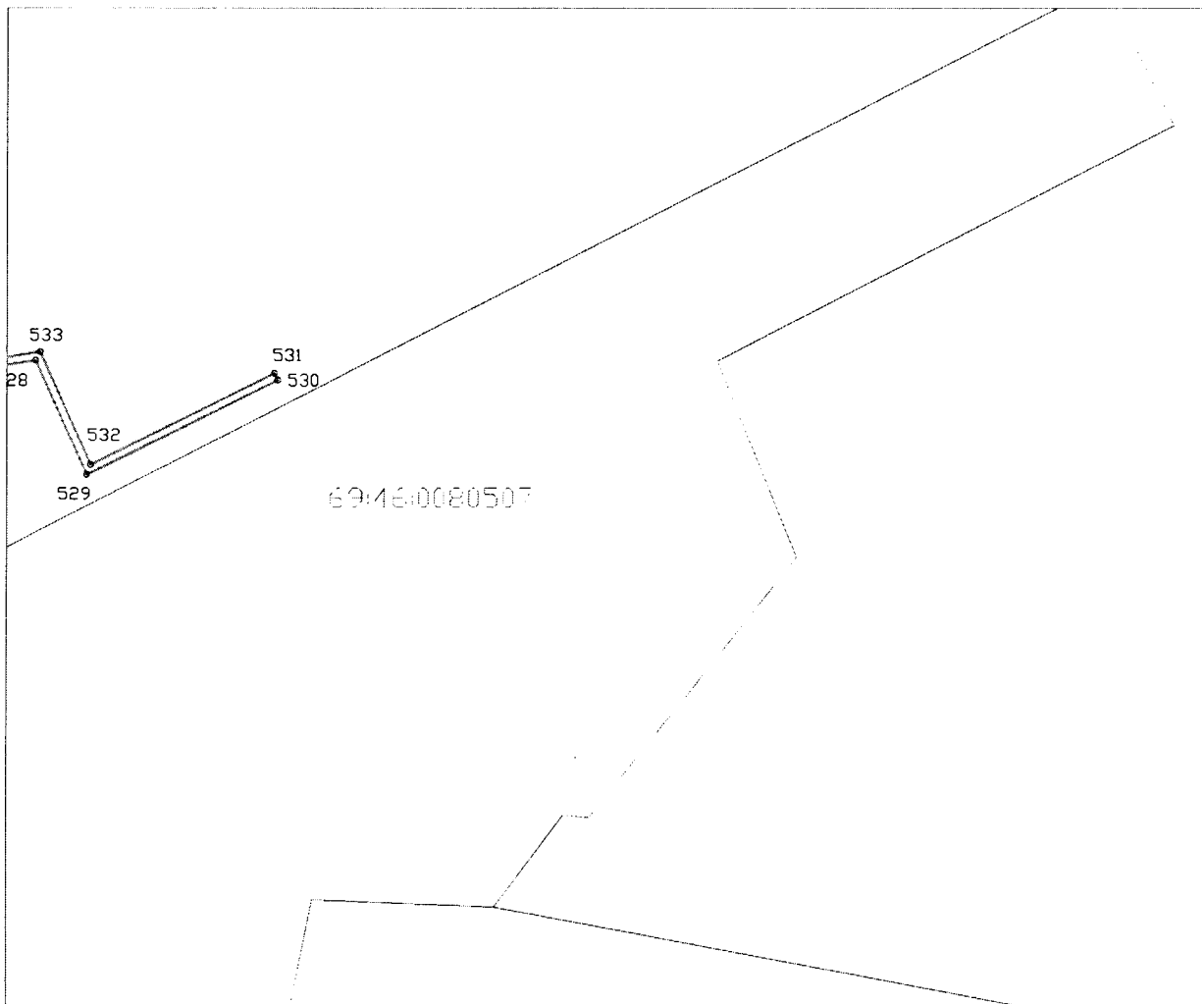
Сведения о границах охранной зоны газораспределительной сети

Газораспределительные сети высокого давления по ул. Рабочая, ул. Урицкого, ул. Пионерская, ул. Валентина Степанченко, ул. Пархоменко, ул. Косарова, ул. Садовая, пер. Садовый, ул. Фрунзе, Заводское ш., ул. Свердлова, ул. Елисеева, ул. Соколова, ул. Декабристов, ул. Смольная, пер. Галицинский, ул. Марата, ул. Октябрьская, ул. Кривошапова, ул. Гоголя, ул. Волосковская горка, ул. Союза, ул. Гагарина, ул. Чернышевского, ул. Паши Савельевой, ул. Челюскинцев, Торопецкий тракт, Торопецкий 1-й, 3-й пер., ул. Луговая, ул. Белинского, ул. Вокзальная, ул. Никиты Головни, ул. Солнечная, ул. Приречная, Солнечный 4-й пер., ул. Центральная, ул. Краностроителей, ул. Профсоюзная, ул. Текстильщиков, ул. Автодорожная, ул. Партизанская, ул. Энгельса, Пушкинская наб., дюкер через р. Волга в г. Ржев Тверской области, назначение: 7.7 сооружения трубопроводного транспорта, протяженность 35186 м, адрес (местонахождение) объекта: Тверская область, Ржевский район, г. Ржев


(наименование объекта)

Графическое описание местоположения границ охранной зоны газораспределительной сети

Лист 50



Используемые условные знаки и обозначения:



- граница охранной зоны газопровода



- граница квартала кадастрового деления

69:00:0000000 - номер квартала кадастрового деления

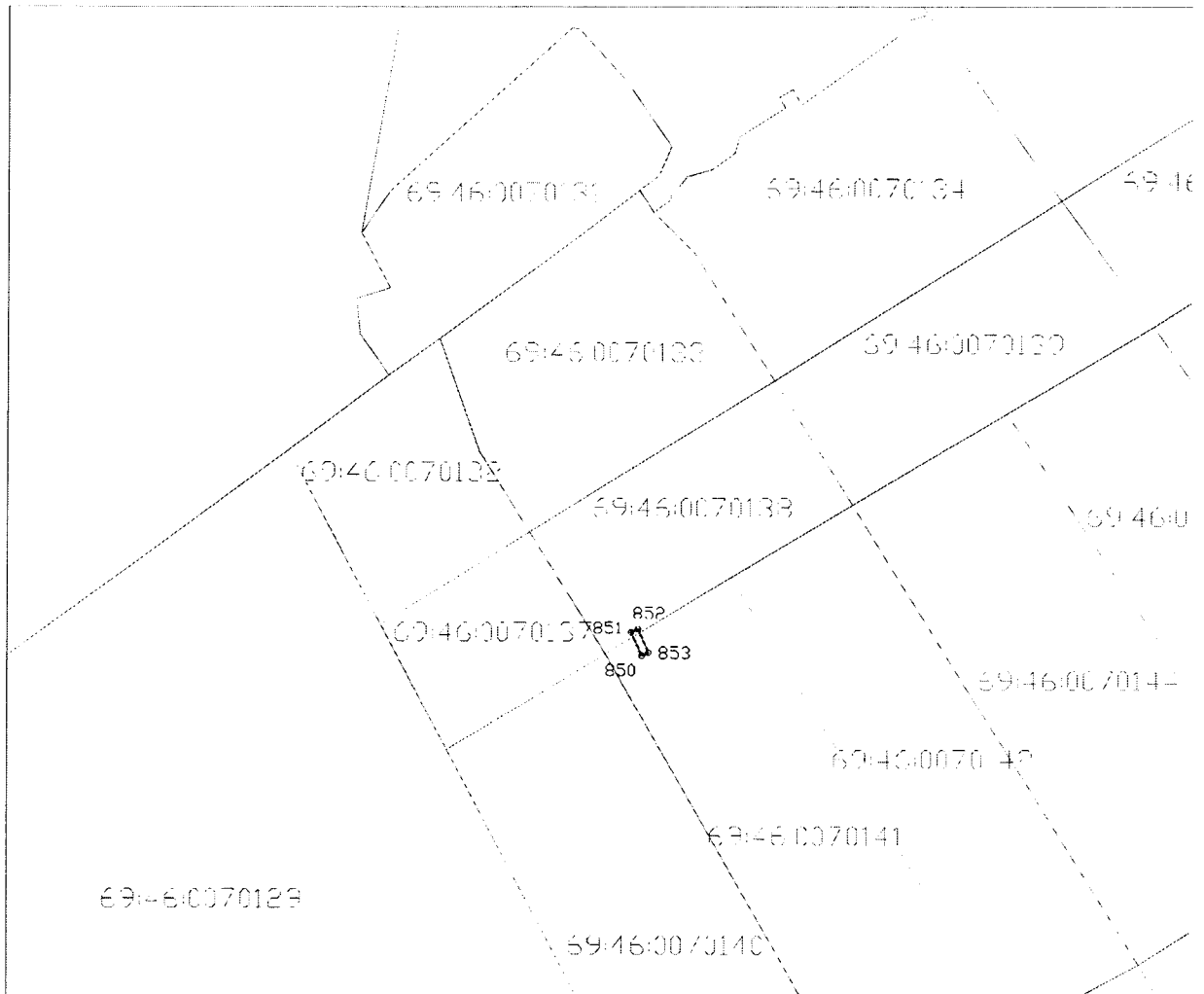
Сведения о границах охранной зоны газораспределительной сети

Газораспределительные сети высокого давления по ул. Рабочая, ул. Урицкого, ул. Пионерская, ул. Валентина Степанченко, ул. Пархоменко, ул. Косарова, ул. Садовая, пер. Садовый, ул. Фрунзе, Заводское ш., ул. Свердлова, ул. Елисеева, ул. Соколова, ул. Декабристов, ул. Смольная, пер. Галицинский, ул. Марата, ул. Октябрьская, ул. Кривошапова, ул. Гоголя, ул. Волосковская горка, ул. Союза, ул. Гагарина, ул. Чернышевского, ул. Паши Савельевой, ул. Челюскинцев, Торопецкий тракт, Торопецкий 1-й, 3-й пер., ул. Луговая, ул. Белинского, ул. Вокзальная, ул. Никиты Головни, ул. Солнечная, ул. Приречная, Солнечный 4-й пер., ул. Центральная, ул. Краностроителей, ул. Профсоюзная, ул. Текстильщиков, ул. Автодорожная, ул. Партизанская, ул. Энгельса, Пушкинская наб., дюкер через р. Волга в г. Ржев Тверской области, назначение: 7.7 сооружения трубопроводного транспорта, протяженность 35186 м, адрес (местонахождение) объекта: Тверская область, Ржевский район, г. Ржев


(наименование объекта)

Графическое описание местоположения границ охранной зоны газораспределительной сети

Лист 51



Используемые условные знаки и обозначения:



- граница охранной зоны газопровода



- граница квартала кадастрового деления

69:00:0000000 - номер квартала кадастрового деления

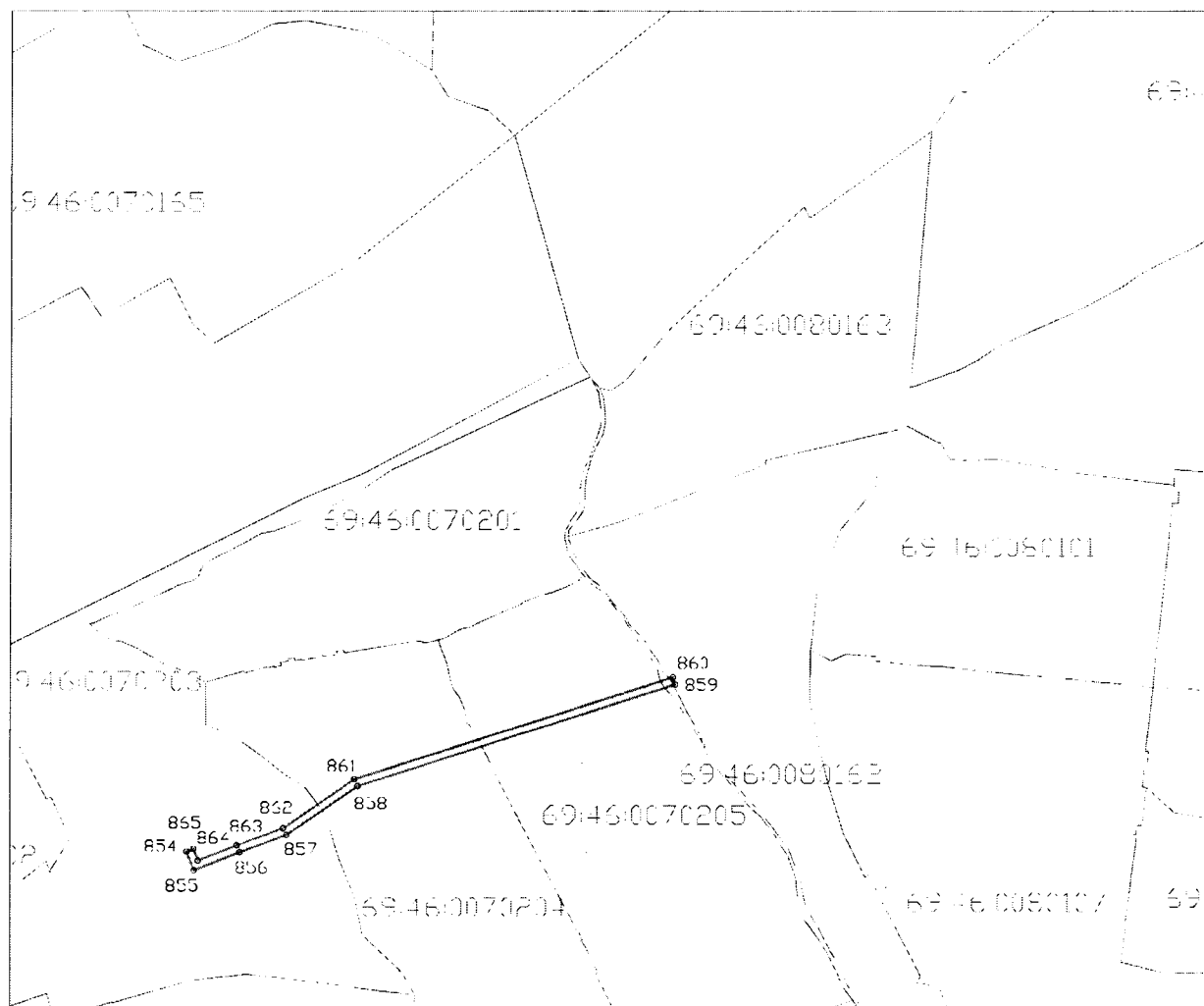
Сведения о границах охранной зоны газораспределительной сети

Газораспределительные сети высокого давления по ул. Рабочая, ул. Урицкого, ул. Пионерская, ул. Валентина Степанченко, ул. Пархоменко, ул. Косарова, ул. Садовая, пер. Садовый, ул. Фрунзе, Заводское ш., ул. Свердлова, ул. Елисеева, ул. Соколова, ул. Декабристов, ул. Смольная, пер. Галицинский, ул. Марата, ул. Октябрьская, ул. Кривошапова, ул. Гоголя, ул. Волосковская горка, ул. Союза, ул. Гагарина, ул. Чернышевского, ул. Паши Савельевой, ул. Челюскинцев, Торопецкий тракт, Торопецкий 1-й, 3-й пер., ул. Луговая, ул. Белинского, ул. Вокзальная, ул. Никиты Головни, ул. Солнечная, ул. Приречная, Солнечный 4-й пер., ул. Центральная, ул. Краностроителей, ул. Профсоюзная, ул. Текстильщиков, ул. Автодорожная, ул. Партизанская, ул. Энгельса, Пушкинская наб., дюкер через р. Волга в г. Ржев Тверской области, назначение: 7.7 сооружения трубопроводного транспорта, протяженность 35186 м, адрес (местонахождение) объекта: Тверская область, Ржевский район, г. Ржев


(наименование объекта)

Графическое описание местоположения границ охранной зоны газораспределительной сети

Лист 52



Используемые условные знаки и обозначения:



- граница охранной зоны газопровода



- граница квартала кадастрового деления

69:00:0000000 - номер квартала кадастрового деления

Приложение 2
к постановлению Правительства
Тверской области
от 06.05.2017 № 127-пп

Сведения о границах охранной зоны газораспределительной сети		
<p>Газораспределительные сети низкого давления по ул. Никиты Головни, ул. Союза, ул. Котовского, ул. Добролюбова, Краснофлотский 1-й, 2-й пер., Старицкий тракт, ул. Красной Звезды, пер. Красной Звезды, ул. Севастопольская, Севастопольский 1-й, 2-й пер, ул. Трудовая, пер. Трудовой, Захольинский проезд, ул. Воровского, ул. Щербакова, ул. Фрунзе, ул. Лесная, Лесной пер., Речной проезд, ул. Молодежная, ул. Зеленая в г. Ржев Тверской области, назначение: 7.7 сооружения трубопроводного транспорта, протяженность 13053 м, адрес (местонахождение) объекта: Тверская область, Ржевский район, г. Ржев</p> <p style="text-align: center;">(наименование объекта)</p>		
Сведения об охранной зоне газораспределительной сети		
№ п/п	Характеристики зоны	Описание характеристик
1	Местоположение зоны	<p>Местоположение: Тверская область, Ржевский район, г. Ржев Вид зоны: Охранная зона инженерных коммуникаций Тип зоны: Охранная зона газопровода Номер зоны: б/н Индекс зоны: - Охраняемый объект «Газораспределительные сети низкого давления по ул. Никиты Головни, ул. Союза, ул. Котовского, ул. Добролюбова, Краснофлотский 1-й, 2-й пер., Старицкий тракт, ул. Красной Звезды, пер. Красной Звезды, ул. Севастопольская, Севастопольский 1-й, 2-й пер, ул. Трудовая, пер. Трудовой, Захольинский проезд, ул. Воровского, ул. Щербакова, ул. Фрунзе, ул. Лесная, Лесной пер., Речной проезд, ул. Молодежная, ул. Зеленая в г. Ржев Тверской области, назначение: 7.7 сооружения трубопроводного транспорта, протяженность 13053 м, адрес (местонахождение) объекта: Тверская область, Ржевский район, г. Ржев»</p>
2	Площадь зоны +/- величина погрешности определения площади (Р +/- Дельта Р)	49957 кв. м ±78 кв. м
3	Иные характеристики зоны	<p>Ограничение использования объектов недвижимости в границах охранной зоны предусмотрено пунктом 14 Правил охраны газораспределительных сетей, утвержденных постановлением Правительства Российской Федерации от 20.11.2000 № 878 (далее – Правила), согласно которому на земельные участки, входящие в охранные зоны газораспределительных сетей, в целях предупреждения их повреждения или нарушения условий их нормальной эксплуатации налагаются ограничения (обременения), которыми запрещается лицам, указанным в пункте 2 Правил:</p> <p>а) строить объекты жилищно-гражданского и производственного назначения;</p> <p>б) сносить и реконструировать мосты, коллекторы, автомобильные и железные дороги с расположенными на них газораспределительными сетями без предварительного выноса этих газопроводов по согласованию с эксплуатационными организациями;</p> <p>в) разрушать берегоукрепительные сооружения, водопропускные устройства, земляные и иные сооружения, предохраняющие газораспределительные сети от разрушений;</p>

Сведения о границах охранной зоны газораспределительной сети		
<p>Газораспределительные сети низкого давления по ул. Никиты Головни, ул. Союза, ул. Котовского, ул. Добролюбова, Краснофлотский 1-й, 2-й пер., Старицкий тракт, ул. Красной Звезды, пер. Красной Звезды, ул. Севастопольская, Севастопольский 1-й, 2-й пер, ул. Трудовая, пер. Трудовой, Захолынский проезд, ул. Воровского, ул. Щербакова, ул. Фрунзе, ул. Лесная, Лесной пер., Речной проезд, ул. Молодежная, ул. Зеленая в г. Ржев Тверской области, назначение: 7.7 сооружения трубопроводного транспорта, протяженность 13053 м, адрес (местонахождение) объекта: Тверская область, Ржевский район, г. Ржев</p>		
(наименование объекта)		
Сведения об охранной зоне газораспределительной сети		
№ п/п	Характеристики зоны	Описание характеристик
		<p>г) перемещать, повреждать, засыпать и уничтожать опознавательные знаки, контрольно-измерительные пункты и другие устройства газораспределительных сетей;</p> <p>д) устраивать свалки и склады, разливать растворы кислот, солей, щелочей и других химически активных веществ;</p> <p>е) огораживать и перегораживать охранные зоны, препятствовать доступу персонала эксплуатационных организаций к газораспределительным сетям, проведению обслуживания и устранению повреждений газораспределительных сетей;</p> <p>ж) разводить огонь и размещать источники огня;</p> <p>з) рыть погреба, копать и обрабатывать почву сельскохозяйственными и мелиоративными орудиями и механизмами на глубину более 0,3 м;</p> <p>и) открывать калитки и двери газорегуляторных пунктов, станций катодной и дренажной защиты, люки подземных колодцев, включать или отключать электроснабжение средств связи, освещения и систем телемеханики;</p> <p>к) набрасывать, приставлять и привязывать к опорам и надземным газопроводам, ограждениям и зданиям газораспределительных сетей посторонние предметы, лестницы, влезать на них;</p> <p>л) самовольно подключаться к газораспределительным сетям</p>

Сведения о границах охранной зоны газораспределительной сети				
Газораспределительные сети низкого давления по ул. Никиты Головни, ул. Союза, ул. Котовского, ул. Добролюбова, Краснофлотский 1-й, 2-й пер., Старицкий тракт, ул. Красной Звезды, пер. Красной Звезды, ул. Севастопольская, Севастопольский 1-й, 2-й пер, ул. Трудовая, пер. Трудовой, Захольинский проезд, ул. Воровского, ул. Щербакова, ул. Фрунзе, ул. Лесная, Лесной пер., Речной проезд, ул. Молодежная, ул. Зеленая в г. Ржев Тверской области, назначение: 7.7 сооружения трубопроводного транспорта, протяженность 13053 м, адрес (местонахождение) объекта: Тверская область, Ржевский район, г. Ржев				
(наименование объекта)				
Сведения о местоположении границ охранной зоны газораспределительной сети				
1. Система координат: СК кадастрового округа, зона 2				
2. Перечень координат характерных точек границ охранной зоны газораспределительной сети				
Обозначение характерных точек границы	Координаты, м		Метод определения координат и средняя квадратическая погрешность положения характерной точки, (M _r), м	Описание закрепления точки
	X	Y		
1	226672.81	2179231.29	картометрический, 0.1 м	—
2	226672.43	2179236.32	картометрический, 0.1 м	—
3	226771.37	2179243.54	картометрический, 0.1 м	—
4	226794.50	2179245.57	картометрический, 0.1 м	—
5	226793.68	2179257.61	картометрический, 0.1 м	—
6	226797.67	2179257.88	картометрический, 0.1 м	—
7	226798.49	2179245.92	картометрический, 0.1 м	—
8	226841.10	2179249.67	картометрический, 0.1 м	—
9	226840.10	2179272.64	картометрический, 0.1 м	—
10	226833.40	2179328.80	картометрический, 0.1 м	—
11	226795.90	2179323.99	картометрический, 0.1 м	—
12	226673.25	2179309.47	картометрический, 0.1 м	—
13	226677.96	2179245.50	картометрический, 0.1 м	—
14	226673.97	2179245.16	картометрический, 0.1 м	—
15	226672.57	2179261.32	картометрический, 0.1 м	—
16	226616.44	2179257.94	картометрический, 0.1 м	—
17	226616.94	2179249.86	картометрический, 0.1 м	—
18	226612.95	2179249.61	картометрический, 0.1 м	—
19	226612.44	2179257.69	картометрический, 0.1 м	—
20	226569.59	2179254.91	картометрический, 0.1 м	—
21	226570.21	2179246.05	картометрический, 0.1 м	—
22	226566.22	2179245.77	картометрический, 0.1 м	—
23	226565.32	2179258.66	картометрический, 0.1 м	—
24	226595.14	2179260.58	картометрический, 0.1 м	—
25	226593.12	2179285.80	картометрический, 0.1 м	—
26	226584.28	2179365.18	картометрический, 0.1 м	—
27	226588.25	2179365.63	картометрический, 0.1 м	—
28	226588.84	2179360.50	картометрический, 0.1 м	—
29	226596.59	2179361.38	картометрический, 0.1 м	—
30	226597.04	2179357.41	картометрический, 0.1 м	—
31	226589.29	2179356.52	картометрический, 0.1 м	—
32	226591.69	2179335.32	картометрический, 0.1 м	—
33	226600.19	2179336.37	картометрический, 0.1 м	—
34	226600.68	2179332.40	картометрический, 0.1 м	—
35	226592.13	2179331.34	картометрический, 0.1 м	—
36	226594.07	2179313.94	картометрический, 0.1 м	—
37	226601.56	2179314.70	картометрический, 0.1 м	—
38	226601.97	2179310.73	картометрический, 0.1 м	—
39	226594.50	2179309.96	картометрический, 0.1 м	—
40	226596.88	2179288.14	картометрический, 0.1 м	—
41	226603.45	2179288.67	картометрический, 0.1 м	—
42	226603.77	2179284.68	картометрический, 0.1 м	—
43	226597.26	2179284.16	картометрический, 0.1 м	—
44	226599.13	2179260.86	картометрический, 0.1 м	—
45	226672.26	2179265.31	картометрический, 0.1 м	—

Сведения о границах охранной зоны газораспределительной сети				
Газораспределительные сети низкого давления по ул. Никиты Головни, ул. Союза, ул. Котовского, ул. Добролюбова, Краснофлотский 1-й, 2-й пер., Старицкий тракт, ул. Красной Звезды, пер. Красной Звезды, ул. Севастопольская, Севастопольский 1-й, 2-й пер, ул. Трудовая, пер. Трудовой, Захольинский проезд, ул. Воровского, ул. Щербакова, ул. Фрунзе, ул. Лесная, Лесной пер., Речной проезд, ул. Молодежная, ул. Зеленая в г. Ржев Тверской области, назначение: 7.7 сооружения трубопроводного транспорта, протяженность 13053 м, адрес (местонахождение) объекта: Тверская область, Ржевский район, г. Ржев				
(наименование объекта)				
Сведения о местоположении границ охранной зоны газораспределительной сети				
46	226669.08	2179311.04	картометрический, 0.1 м	—
47	226666.59	2179337.62	картометрический, 0.1 м	—
48	226663.29	2179380.50	картометрический, 0.1 м	—
49	226708.80	2179382.38	картометрический, 0.1 м	—
50	226736.01	2179386.44	картометрический, 0.1 м	—
51	226736.50	2179379.33	картометрический, 0.1 м	—
52	226732.51	2179379.05	картометрический, 0.1 м	—
53	226732.32	2179381.85	картометрический, 0.1 м	—
54	226711.14	2179378.68	картометрический, 0.1 м	—
55	226711.40	2179375.52	картометрический, 0.1 м	—
56	226707.41	2179375.19	картометрический, 0.1 м	—
57	226707.16	2179378.31	картометрический, 0.1 м	—
58	226667.58	2179376.67	картометрический, 0.1 м	—
59	226670.57	2179337.96	картометрический, 0.1 м	—
60	226672.86	2179313.45	картометрический, 0.1 м	—
61	226795.42	2179327.96	картометрический, 0.1 м	—
62	226833.02	2179332.79	картометрический, 0.1 м	—
63	226827.96	2179405.00	картометрический, 0.1 м	—
64	226703.63	2179392.01	картометрический, 0.1 м	—
65	226703.22	2179395.99	картометрический, 0.1 м	—
66	226770.58	2179403.14	картометрический, 0.1 м	—
67	226770.42	2179404.59	картометрический, 0.1 м	—
68	226774.39	2179405.04	картометрический, 0.1 м	—
69	226774.55	2179403.56	картометрический, 0.1 м	—
70	226827.68	2179409.00	картометрический, 0.1 м	—
71	226827.34	2179413.85	картометрический, 0.1 м	—
72	226822.62	2179443.00	картометрический, 0.1 м	—
73	226817.31	2179478.31	картометрический, 0.1 м	—
74	226774.58	2179474.26	картометрический, 0.1 м	—
75	226775.36	2179464.64	картометрический, 0.1 м	—
76	226771.37	2179464.31	картометрический, 0.1 м	—
77	226770.60	2179473.89	картометрический, 0.1 м	—
78	226740.06	2179471.06	картометрический, 0.1 м	—
79	226740.99	2179460.99	картометрический, 0.1 м	—
80	226737.01	2179460.63	картометрический, 0.1 м	—
81	226736.08	2179470.69	картометрический, 0.1 м	—
82	226715.26	2179468.70	картометрический, 0.1 м	—
83	226716.15	2179459.94	картометрический, 0.1 м	—
84	226712.17	2179459.53	картометрический, 0.1 м	—
85	226710.87	2179472.30	картометрический, 0.1 м	—
86	226757.48	2179476.69	картометрический, 0.1 м	—
87	226757.17	2179480.07	картометрический, 0.1 м	—
88	226761.15	2179480.44	картометрический, 0.1 м	—
89	226761.46	2179477.06	картометрический, 0.1 м	—
90	226816.81	2179482.28	картометрический, 0.1 м	—
91	226810.73	2179541.36	картометрический, 0.1 м	—
92	226809.05	2179552.06	картометрический, 0.1 м	—
93	226758.46	2179546.64	картометрический, 0.1 м	—
94	226759.11	2179540.56	картометрический, 0.1 м	—
95	226755.14	2179540.13	картометрический, 0.1 м	—
96	226754.49	2179546.21	картометрический, 0.1 м	—
97	226710.86	2179541.18	картометрический, 0.1 м	—
98	226710.39	2179545.15	картометрический, 0.1 м	—

Сведения о границах охранной зоны газораспределительной сети				
Газораспределительные сети низкого давления по ул. Никиты Головни, ул. Союза, ул. Котовского, ул. Добролюбова, Краснофлотский 1-й, 2-й пер., Старицкий тракт, ул. Красной Звезды, пер. Красной Звезды, ул. Севастопольская, Севастопольский 1-й, 2-й пер, ул. Трудовая, пер. Трудовой, Захольинский проезд, ул. Воровского, ул. Щербакова, ул. Фрунзе, ул. Лесная, Лесной пер., Речной проезд, ул. Молодежная, ул. Зеленая в г. Ржев Тверской области, назначение: 7.7 сооружения трубопроводного транспорта, протяженность 13053 м, адрес (местонахождение) объекта: Тверская область, Ржевский район, г. Ржев				
(наименование объекта)				
Сведения о местоположении границ охранной зоны газораспределительной сети				
99	226744.31	2179549.13	картометрический, 0.1 м	—
100	226743.36	2179558.16	картометрический, 0.1 м	—
101	226747.34	2179558.58	картометрический, 0.1 м	—
102	226748.29	2179549.57	картометрический, 0.1 м	—
103	226770.17	2179551.93	картометрический, 0.1 м	—
104	226769.24	2179560.74	картометрический, 0.1 м	—
105	226773.21	2179561.16	картометрический, 0.1 м	—
106	226774.14	2179552.36	картометрический, 0.1 м	—
107	226808.43	2179556.02	картометрический, 0.1 м	—
108	226804.90	2179578.61	картометрический, 0.1 м	—
109	226802.88	2179588.20	картометрический, 0.1 м	—
110	226796.35	2179614.67	картометрический, 0.1 м	—
111	226647.59	2179600.22	картометрический, 0.1 м	—
112	226661.95	2179480.31	картометрический, 0.1 м	—
113	226666.89	2179430.32	картометрический, 0.1 м	—
114	226662.91	2179429.95	картометрический, 0.1 м	—
115	226657.83	2179479.85	картометрический, 0.1 м	—
116	226643.61	2179599.82	картометрический, 0.1 м	—
117	226609.20	2179596.26	картометрический, 0.1 м	—
118	226610.95	2179579.59	картометрический, 0.1 м	—
119	226612.50	2179552.60	картометрический, 0.1 м	—
120	226613.84	2179519.63	картометрический, 0.1 м	—
121	226614.87	2179488.63	картометрический, 0.1 м	—
122	226619.12	2179432.51	картометрический, 0.1 м	—
123	226623.16	2179388.60	картометрический, 0.1 м	—
124	226619.18	2179388.23	картометрический, 0.1 м	—
125	226615.13	2179432.17	картометрический, 0.1 м	—
126	226610.87	2179488.42	картометрический, 0.1 м	—
127	226609.84	2179519.46	картометрический, 0.1 м	—
128	226608.13	2179552.45	картометрический, 0.1 м	—
129	226606.96	2179579.31	картометрический, 0.1 м	—
130	226605.22	2179595.86	картометрический, 0.1 м	—
131	226532.31	2179588.57	картометрический, 0.1 м	—
132	226546.54	2179425.39	картометрический, 0.1 м	—
133	226549.64	2179381.33	картометрический, 0.1 м	—
134	226545.65	2179381.05	картометрический, 0.1 м	—
135	226542.55	2179425.07	картометрический, 0.1 м	—
136	226528.33	2179588.16	картометрический, 0.1 м	—
137	226470.00	2179582.11	картометрический, 0.1 м	—
138	226477.64	2179485.57	картометрический, 0.1 м	—
139	226488.41	2179388.22	картометрический, 0.1 м	—
140	226489.47	2179377.10	картометрический, 0.1 м	—
141	226485.49	2179376.72	картометрический, 0.1 м	—
142	226484.43	2179387.81	картометрический, 0.1 м	—
143	226473.66	2179485.19	картометрический, 0.1 м	—
144	226466.02	2179581.69	картометрический, 0.1 м	—
145	226420.49	2179576.54	картометрический, 0.1 м	—
146	226437.89	2179417.14	картометрический, 0.1 м	—
147	226433.91	2179416.72	картометрический, 0.1 м	—
148	226416.52	2179576.07	картометрический, 0.1 м	—
149	226349.18	2179567.98	картометрический, 0.1 м	—
150	226356.14	2179500.14	картометрический, 0.1 м	—
151	226362.82	2179500.65	картометрический, 0.1 м	—

Сведения о границах охранной зоны газораспределительной сети				
Газораспределительные сети низкого давления по ул. Никиты Головни, ул. Союза, ул. Котовского, ул. Добролюбова, Краснофлотский 1-й, 2-й пер., Старицкий тракт, ул. Красной Звезды, пер. Красной Звезды, ул. Севастопольская, Севастопольский 1-й, 2-й пер, ул. Трудовая, пер. Трудовой, Захольинский проезд, ул. Воровского, ул. Щербакова, ул. Фрунзе, ул. Лесная, Лесной пер., Речной проезд, ул. Молодежная, ул. Зеленая в г. Ржев Тверской области, назначение: 7.7 сооружения трубопроводного транспорта, протяженность 13053 м, адрес (местонахождение) объекта: Тверская область, Ржевский район, г. Ржев				
(наименование объекта)				
Сведения о местоположении границ охранной зоны газораспределительной сети				
152	226363.13	2179496.66	картометрический, 0.1 м	—
153	226356.57	2179496.16	картометрический, 0.1 м	—
154	226359.44	2179470.26	картометрический, 0.1 м	—
155	226412.93	2179476.19	картометрический, 0.1 м	—
156	226413.34	2179471.51	картометрический, 0.1 м	—
157	226409.35	2179471.16	картометрический, 0.1 м	—
158	226409.30	2179471.76	картометрический, 0.1 м	—
159	226359.88	2179466.28	картометрический, 0.1 м	—
160	226369.13	2179381.34	картометрический, 0.1 м	—
161	226385.53	2179382.55	картометрический, 0.1 м	—
162	226421.52	2179385.87	картометрический, 0.1 м	—
163	226421.88	2179381.89	картометрический, 0.1 м	—
164	226385.86	2179378.56	картометрический, 0.1 м	—
165	226365.56	2179377.06	картометрический, 0.1 м	—
166	226352.57	2179495.86	картометрический, 0.1 м	—
167	226345.20	2179567.52	картометрический, 0.1 м	—
168	226339.22	2179566.85	картометрический, 0.1 м	—
169	226358.76	2179353.92	картометрический, 0.1 м	—
170	226363.83	2179271.48	картометрический, 0.1 м	—
171	226362.61	2179271.38	картометрический, 0.1 м	—
172	226363.04	2179266.83	картометрический, 0.1 м	—
173	226375.29	2179267.47	картометрический, 0.1 м	—
174	226372.44	2179299.43	картометрический, 0.1 м	—
175	226379.14	2179299.75	картометрический, 0.1 м	—
176	226379.33	2179295.75	картометрический, 0.1 м	—
177	226376.79	2179295.63	картометрический, 0.1 м	—
178	226379.29	2179267.68	картометрический, 0.1 м	—
179	226381.26	2179267.78	картометрический, 0.1 м	—
180	226381.46	2179263.78	картометрический, 0.1 м	—
181	226379.57	2179263.69	картометрический, 0.1 м	—
182	226380.22	2179250.88	картометрический, 0.1 м	—
183	226382.12	2179250.97	картометрический, 0.1 м	—
184	226382.32	2179246.98	картометрический, 0.1 м	—
185	226376.43	2179246.68	картометрический, 0.1 м	—
186	226375.57	2179263.48	картометрический, 0.1 м	—
187	226363.39	2179262.84	картометрический, 0.1 м	—
188	226368.36	2179203.70	картометрический, 0.1 м	—
189	226382.06	2179205.14	картометрический, 0.1 м	—
190	226387.03	2179204.95	картометрический, 0.1 м	—
191	226426.27	2179208.23	картометрический, 0.1 м	—
192	226455.48	2179211.75	картометрический, 0.1 м	—
193	226487.45	2179213.85	картометрический, 0.1 м	—
194	226487.93	2179209.87	картометрический, 0.1 м	—
195	226455.85	2179207.76	картометрический, 0.1 м	—
196	226428.58	2179204.47	картометрический, 0.1 м	—
197	226428.92	2179198.95	картометрический, 0.1 м	—
198	226424.92	2179198.71	картометрический, 0.1 м	—
199	226424.59	2179204.09	картометрический, 0.1 м	—
200	226387.14	2179200.94	картометрический, 0.1 м	—
201	226382.19	2179201.13	картометрический, 0.1 м	—
202	226364.62	2179199.28	картометрический, 0.1 м	—
203	226362.67	2179223.94	картометрический, 0.1 м	—
204	226347.82	2179222.57	картометрический, 0.1 м	—

Сведения о границах охранной зоны газораспределительной сети				
Газораспределительные сети низкого давления по ул. Никиты Головни, ул. Союза, ул. Котовского, ул. Добролюбова, Краснофлотский 1-й, 2-й пер., Старицкий тракт, ул. Красной Звезды, пер. Красной Звезды, ул. Севастопольская, Севастопольский 1-й, 2-й пер, ул. Трудовая, пер. Трудовой, Захольинский проезд, ул. Воровского, ул. Щербакова, ул. Фрунзе, ул. Лесная, Лесной пер., Речной проезд, ул. Молодежная, ул. Зеленая в г. Ржев Тверской области, назначение: 7.7 сооружения трубопроводного транспорта, протяженность 13053 м, адрес (местонахождение) объекта: Тверская область, Ржевский район, г. Ржев				
(наименование объекта)				
Сведения о местоположении границ охранной зоны газораспределительной сети				
205	226314.78	2179221.28	картометрический, 0.1 м	—
206	226314.62	2179225.28	картометрический, 0.1 м	—
207	226347.56	2179226.56	картометрический, 0.1 м	—
208	226362.33	2179227.92	картометрический, 0.1 м	—
209	226358.62	2179271.08	картометрический, 0.1 м	—
210	226348.53	2179270.38	картометрический, 0.1 м	—
211	226349.10	2179263.65	картометрический, 0.1 м	—
212	226345.12	2179263.31	картометрический, 0.1 м	—
213	226344.54	2179270.16	картометрический, 0.1 м	—
214	226329.88	2179269.58	картометрический, 0.1 м	—
215	226330.01	2179266.80	картометрический, 0.1 м	—
216	226326.01	2179266.61	картометрический, 0.1 м	—
217	226325.89	2179269.31	картометрический, 0.1 м	—
218	226306.04	2179267.41	картометрический, 0.1 м	—
219	226306.26	2179264.43	картометрический, 0.1 м	—
220	226302.28	2179264.13	картометрический, 0.1 м	—
221	226302.05	2179267.08	картометрический, 0.1 м	—
222	226262.51	2179264.38	картометрический, 0.1 м	—
223	226262.94	2179260.30	картометрический, 0.1 м	—
224	226258.96	2179259.88	картометрический, 0.1 м	—
225	226258.50	2179264.28	картометрический, 0.1 м	—
226	226247.85	2179264.56	картометрический, 0.1 м	—
227	226248.23	2179259.29	картометрический, 0.1 м	—
228	226242.62	2179258.88	картометрический, 0.1 м	—
229	226244.50	2179225.56	картометрический, 0.1 м	—
230	226270.02	2179226.68	картометрический, 0.1 м	—
231	226271.06	2179212.76	картометрический, 0.1 м	—
232	226267.07	2179212.46	картометрический, 0.1 м	—
233	226266.32	2179222.52	картометрический, 0.1 м	—
234	226244.75	2179221.57	картометрический, 0.1 м	—
235	226245.26	2179214.55	картометрический, 0.1 м	—
236	226241.12	2179214.25	картометрический, 0.1 м	—
237	226238.07	2179268.33	картометрический, 0.1 м	—
238	226245.68	2179268.62	картометрический, 0.1 м	—
239	226260.27	2179268.23	картометрический, 0.1 м	—
240	226266.80	2179268.68	картометрический, 0.1 м	—
241	226266.42	2179274.18	картометрический, 0.1 м	—
242	226270.43	2179274.45	картометрический, 0.1 м	—
243	226270.79	2179268.95	картометрический, 0.1 м	—
244	226294.42	2179270.57	картометрический, 0.1 м	—
245	226294.04	2179276.16	картометрический, 0.1 м	—
246	226298.03	2179276.43	картометрический, 0.1 м	—
247	226298.41	2179270.84	картометрический, 0.1 м	—
248	226304.88	2179271.32	картометрический, 0.1 м	—
249	226304.40	2179276.42	картометрический, 0.1 м	—
250	226308.38	2179276.81	картометрический, 0.1 м	—
251	226308.87	2179271.70	картометрический, 0.1 м	—
252	226327.66	2179273.50	картометрический, 0.1 м	—
253	226332.74	2179273.70	картометрический, 0.1 м	—
254	226332.52	2179279.48	картометрический, 0.1 м	—
255	226336.51	2179279.63	картометрический, 0.1 м	—
256	226336.74	2179273.86	картометрический, 0.1 м	—
257	226359.60	2179275.16	картометрический, 0.1 м	—

Сведения о границах охранной зоны газораспределительной сети				
Газораспределительные сети низкого давления по ул. Никиты Головни, ул. Союза, ул. Котовского, ул. Добролюбова, Краснофлотский 1-й, 2-й пер., Старицкий тракт, ул. Красной Звезды, пер. Красной Звезды, ул. Севастопольская, Севастопольский 1-й, 2-й пер, ул. Трудовая, пер. Трудовой, Захольинский проезд, ул. Воровского, ул. Щербакова, ул. Фрунзе, ул. Лесная, Лесной пер., Речной проезд, ул. Молодежная, ул. Зеленая в г. Ржев Тверской области, назначение: 7.7 сооружения трубопроводного транспорта, протяженность 13053 м, адрес (местонахождение) объекта: Тверская область, Ржевский район, г. Ржев				
(наименование объекта)				
Сведения о местоположении границ охранной зоны газораспределительной сети				
258	226354.90	2179351.52	картометрический, 0.1 м	—
259	226296.36	2179344.99	картометрический, 0.1 м	—
260	226180.58	2179332.49	картометрический, 0.1 м	—
261	226185.47	2179282.00	картометрический, 0.1 м	—
262	226200.96	2179283.22	картометрический, 0.1 м	—
263	226201.27	2179279.23	картометрический, 0.1 м	—
264	226185.83	2179278.01	картометрический, 0.1 м	—
265	226187.56	2179257.76	картометрический, 0.1 м	—
266	226191.66	2179258.01	картометрический, 0.1 м	—
267	226191.91	2179254.02	картометрический, 0.1 м	—
268	226183.90	2179253.54	картометрический, 0.1 м	—
269	226181.68	2179279.67	картометрический, 0.1 м	—
270	226175.90	2179339.27	картометрический, 0.1 м	—
271	226176.66	2179339.34	картометрический, 0.1 м	—
272	226171.27	2179382.95	картометрический, 0.1 м	—
273	226169.39	2179402.57	картометрический, 0.1 м	—
274	226156.14	2179401.58	картометрический, 0.1 м	—
275	226155.84	2179405.57	картометрический, 0.1 м	—
276	226169.03	2179406.56	картометрический, 0.1 м	—
277	226168.11	2179417.30	картометрический, 0.1 м	—
278	226155.94	2179416.55	картометрический, 0.1 м	—
279	226155.70	2179420.54	картометрический, 0.1 м	—
280	226167.80	2179421.28	картометрический, 0.1 м	—
281	226164.43	2179468.88	картометрический, 0.1 м	—
282	226151.82	2179467.80	картометрический, 0.1 м	—
283	226151.48	2179471.78	картометрический, 0.1 м	—
284	226164.15	2179472.87	картометрический, 0.1 м	—
285	226163.42	2179483.18	картометрический, 0.1 м	—
286	226149.85	2179482.01	картометрический, 0.1 м	—
287	226149.50	2179485.99	картометрический, 0.1 м	—
288	226163.14	2179487.17	картометрический, 0.1 м	—
289	226161.16	2179515.73	картометрический, 0.1 м	—
290	226148.30	2179514.81	картометрический, 0.1 м	—
291	226148.02	2179518.80	картометрический, 0.1 м	—
292	226160.88	2179519.72	картометрический, 0.1 м	—
293	226158.93	2179548.56	картометрический, 0.1 м	—
294	226137.35	2179546.46	картометрический, 0.1 м	—
295	226090.23	2179542.59	картометрический, 0.1 м	—
296	226009.31	2179537.31	картометрический, 0.1 м	—
297	226012.75	2179494.16	картометрический, 0.1 м	—
298	226016.34	2179453.32	картометрический, 0.1 м	—
299	226028.72	2179328.21	картометрический, 0.1 м	—
300	226088.39	2179332.17	картометрический, 0.1 м	—
301	226087.59	2179342.41	картометрический, 0.1 м	—
302	226091.58	2179342.72	картометрический, 0.1 м	—
303	226092.38	2179332.44	картометрический, 0.1 м	—
304	226113.85	2179333.91	картометрический, 0.1 м	—
305	226113.46	2179340.67	картометрический, 0.1 м	—
306	226117.45	2179340.90	картометрический, 0.1 м	—
307	226118.08	2179330.16	картометрический, 0.1 м	—
308	226103.80	2179329.19	картометрический, 0.1 м	—
309	226104.27	2179320.68	картометрический, 0.1 м	—
310	226100.27	2179320.46	картометрический, 0.1 м	—

Сведения о границах охранной зоны газораспределительной сети				
Газораспределительные сети низкого давления по ул. Никиты Головни, ул. Союза, ул. Котовского, ул. Добролюбова, Краснофлотский 1-й, 2-й пер., Старицкий тракт, ул. Красной Звезды, пер. Красной Звезды, ул. Севастопольская, Севастопольский 1-й, 2-й пер, ул. Трудовая, пер. Трудовой, Захольинский проезд, ул. Воровского, ул. Щербакова, ул. Фрунзе, ул. Лесная, Лесной пер., Речной проезд, ул. Молодежная, ул. Зеленая в г. Ржев Тверской области, назначение: 7.7 сооружения трубопроводного транспорта, протяженность 13053 м, адрес (местонахождение) объекта: Тверская область, Ржевский район, г. Ржев				
(наименование объекта)				
Сведения о местоположении границ охранной зоны газораспределительной сети				
311	226099.81	2179328.92	картометрический, 0.1 м	—
312	226090.28	2179328.27	картометрический, 0.1 м	—
313	226090.93	2179319.88	картометрический, 0.1 м	—
314	226086.94	2179319.58	картометрический, 0.1 м	—
315	226086.29	2179328.00	картометрический, 0.1 м	—
316	226029.12	2179324.22	картометрический, 0.1 м	—
317	226032.35	2179292.00	картометрический, 0.1 м	—
318	226028.37	2179291.60	картометрический, 0.1 м	—
319	226025.12	2179324.01	картометрический, 0.1 м	—
320	225954.66	2179319.78	картометрический, 0.1 м	—
321	225946.66	2179320.60	картометрический, 0.1 м	—
322	225941.35	2179322.11	картометрический, 0.1 м	—
323	225903.82	2179341.45	картометрический, 0.1 м	—
324	225890.72	2179348.77	картометрический, 0.1 м	—
325	225896.02	2179358.84	картометрический, 0.1 м	—
326	225899.56	2179356.98	картометрический, 0.1 м	—
327	225896.08	2179350.36	картометрический, 0.1 м	—
328	225903.93	2179345.97	картометрический, 0.1 м	—
329	225907.33	2179352.64	картометрический, 0.1 м	—
330	225910.89	2179350.82	картометрический, 0.1 м	—
331	225907.46	2179344.08	картометрический, 0.1 м	—
332	225925.37	2179334.86	картометрический, 0.1 м	—
333	225929.18	2179341.82	картометрический, 0.1 м	—
334	225932.69	2179339.89	картометрический, 0.1 м	—
335	225928.92	2179333.01	картометрический, 0.1 м	—
336	225942.81	2179325.85	картометрический, 0.1 м	—
337	225947.42	2179324.55	картометрический, 0.1 м	—
338	225955.52	2179323.85	картометрический, 0.1 м	—
339	225955.37	2179330.51	картометрический, 0.1 м	—
340	225959.37	2179330.61	картометрический, 0.1 м	—
341	225959.52	2179324.11	картометрический, 0.1 м	—
342	225988.29	2179326.03	картометрический, 0.1 м	—
343	225988.06	2179332.01	картометрический, 0.1 м	—
344	225992.06	2179332.16	картометрический, 0.1 м	—
345	225992.28	2179326.29	картометрический, 0.1 м	—
346	226024.72	2179328.00	картометрический, 0.1 м	—
347	226017.28	2179403.09	картометрический, 0.1 м	—
348	226006.63	2179402.08	картометрический, 0.1 м	—
349	225899.64	2179395.68	картометрический, 0.1 м	—
350	225899.98	2179389.63	картометрический, 0.1 м	—
351	225895.99	2179389.41	картометрический, 0.1 м	—
352	225894.86	2179409.43	картометрический, 0.1 м	—
353	225892.42	2179437.38	картометрический, 0.1 м	—
354	225896.40	2179437.73	картометрический, 0.1 м	—
355	225898.85	2179409.71	картометрический, 0.1 м	—
356	225899.41	2179399.67	картометрический, 0.1 м	—
357	226006.32	2179406.06	картометрический, 0.1 м	—
358	226016.88	2179407.07	картометрический, 0.1 м	—
359	226012.36	2179452.94	картометрический, 0.1 м	—
360	226008.76	2179493.83	картометрический, 0.1 м	—
361	226005.33	2179536.99	картометрический, 0.1 м	—
362	226000.28	2179536.49	картометрический, 0.1 м	—
363	226001.15	2179527.54	картометрический, 0.1 м	—

Сведения о границах охранной зоны газораспределительной сети				
Газораспределительные сети низкого давления по ул. Никиты Головни, ул. Союза, ул. Котовского, ул. Добролюбова, Краснофлотский 1-й, 2-й пер., Старицкий тракт, ул. Красной Звезды, пер. Красной Звезды, ул. Севастопольская, Севастопольский 1-й, 2-й пер, ул. Трудовая, пер. Трудовой, Захольинский проезд, ул. Воровского, ул. Щербакова, ул. Фрунзе, ул. Лесная, Лесной пер., Речной проезд, ул. Молодежная, ул. Зеленая в г. Ржев Тверской области, назначение: 7.7 сооружения трубопроводного транспорта, протяженность 13053 м, адрес (местонахождение) объекта: Тверская область, Ржевский район, г. Ржев				
(наименование объекта)				
Сведения о местоположении границ охранной зоны газораспределительной сети				
364	225997.17	2179527.15	картометрический, 0.1 м	—
365	225996.30	2179536.11	картометрический, 0.1 м	—
366	225956.71	2179532.25	картометрический, 0.1 м	—
367	225957.58	2179522.91	картометрический, 0.1 м	—
368	225953.60	2179522.53	картометрический, 0.1 м	—
369	225952.73	2179531.82	картометрический, 0.1 м	—
370	225938.58	2179530.48	картометрический, 0.1 м	—
371	225939.55	2179520.49	картометрический, 0.1 м	—
372	225935.57	2179520.11	картометрический, 0.1 м	—
373	225935.23	2179523.67	картометрический, 0.1 м	—
374	225917.32	2179521.82	картометрический, 0.1 м	—
375	225919.71	2179494.16	картометрический, 0.1 м	—
376	225874.12	2179489.44	картометрический, 0.1 м	—
377	225875.12	2179468.49	картометрический, 0.1 м	—
378	225857.05	2179467.63	картометрический, 0.1 м	—
379	225849.95	2179466.87	картометрический, 0.1 м	—
380	225850.62	2179460.68	картометрический, 0.1 м	—
381	225824.42	2179457.85	картометрический, 0.1 м	—
382	225824.91	2179452.08	картометрический, 0.1 м	—
383	225806.02	2179450.76	картометрический, 0.1 м	—
384	225807.82	2179407.18	картометрический, 0.1 м	—
385	225849.16	2179383.65	картометрический, 0.1 м	—
386	225847.18	2179380.17	картометрический, 0.1 м	—
387	225803.68	2179404.93	картометрический, 0.1 м	—
388	225801.88	2179454.48	картометрический, 0.1 м	—
389	225820.58	2179455.79	картометрический, 0.1 м	—
390	225820.10	2179461.40	картометрический, 0.1 м	—
391	225846.21	2179464.23	картометрический, 0.1 м	—
392	225845.54	2179470.43	картометрический, 0.1 м	—
393	225856.74	2179471.62	картометрический, 0.1 м	—
394	225870.93	2179472.30	картометрический, 0.1 м	—
395	225869.92	2179493.37	картометрический, 0.1 м	—
396	225915.38	2179497.74	картометрический, 0.1 м	—
397	225913.00	2179525.40	картометрический, 0.1 м	—
398	225934.84	2179527.65	картометрический, 0.1 м	—
399	225934.21	2179534.08	картометрический, 0.1 м	—
400	225936.53	2179534.30	картометрический, 0.1 м	—
401	225936.07	2179539.06	картометрический, 0.1 м	—
402	225940.05	2179539.45	картометрический, 0.1 м	—
403	225940.51	2179534.68	картометрический, 0.1 м	—
404	225954.45	2179536.00	картометрический, 0.1 м	—
405	225954.10	2179539.57	картометрический, 0.1 м	—
406	225958.08	2179539.96	картометрический, 0.1 м	—
407	225958.42	2179536.44	картометрический, 0.1 м	—
408	226004.99	2179540.97	картометрический, 0.1 м	—
409	226001.78	2179578.65	картометрический, 0.1 м	—
410	225997.94	2179631.52	картометрический, 0.1 м	—
411	225997.51	2179641.37	картометрический, 0.1 м	—
412	226001.50	2179641.54	картометрический, 0.1 м	—
413	226001.94	2179631.76	картометрический, 0.1 м	—
414	226005.77	2179578.96	картометрический, 0.1 м	—
415	226008.98	2179541.30	картометрический, 0.1 м	—
416	226079.66	2179545.90	картометрический, 0.1 м	—

Сведения о границах охранной зоны газораспределительной сети				
Газораспределительные сети низкого давления по ул. Никиты Головни, ул. Союза, ул. Котовского, ул. Добролюбова, Краснофлотский 1-й, 2-й пер., Старицкий тракт, ул. Красной Звезды, пер. Красной Звезды, ул. Севастопольская, Севастопольский 1-й, 2-й пер, ул. Трудовая, пер. Трудовой, Захольинский проезд, ул. Воровского, ул. Щербакова, ул. Фрунзе, ул. Лесная, Лесной пер., Речной проезд, ул. Молодежная, ул. Зеленая в г. Ржев Тверской области, назначение: 7.7 сооружения трубопроводного транспорта, протяженность 13053 м, адрес (местонахождение) объекта: Тверская область, Ржевский район, г. Ржев				
(наименование объекта)				
Сведения о местоположении границ охранной зоны газораспределительной сети				
417	226077.56	2179588.86	картометрический, 0.1 м	—
418	226113.05	2179591.39	картометрический, 0.1 м	—
419	226112.05	2179608.68	картометрический, 0.1 м	—
420	226122.46	2179609.45	картометрический, 0.1 м	—
421	226117.07	2179681.30	картометрический, 0.1 м	—
422	226108.49	2179680.50	картометрический, 0.1 м	—
423	226071.93	2179674.89	картометрический, 0.1 м	—
424	226070.99	2179678.37	картометрический, 0.1 м	—
425	226065.27	2179676.77	картометрический, 0.1 м	—
426	226064.19	2179680.63	картометрический, 0.1 м	—
427	226073.80	2179683.31	картометрический, 0.1 м	—
428	226074.86	2179679.38	картометрический, 0.1 м	—
429	226083.63	2179680.73	картометрический, 0.1 м	—
430	226083.30	2179683.09	картометрический, 0.1 м	—
431	226087.26	2179683.65	картометрический, 0.1 м	—
432	226087.59	2179681.34	картометрический, 0.1 м	—
433	226108.00	2179684.47	картометрический, 0.1 м	—
434	226120.74	2179685.66	картометрический, 0.1 м	—
435	226121.90	2179670.92	картометрический, 0.1 м	—
436	226124.58	2179671.03	картометрический, 0.1 м	—
437	226124.74	2179667.03	картометрический, 0.1 м	—
438	226122.21	2179666.93	картометрический, 0.1 м	—
439	226123.82	2179645.28	картометрический, 0.1 м	—
440	226127.12	2179645.41	картометрический, 0.1 м	—
441	226127.28	2179641.42	картометрический, 0.1 м	—
442	226124.11	2179641.29	картометрический, 0.1 м	—
443	226125.91	2179617.04	картометрический, 0.1 м	—
444	226130.27	2179617.21	картометрический, 0.1 м	—
445	226130.42	2179613.21	картометрический, 0.1 м	—
446	226126.21	2179613.05	картометрический, 0.1 м	—
447	226126.75	2179605.76	картометрический, 0.1 м	—
448	226116.27	2179604.98	картометрический, 0.1 м	—
449	226117.28	2179587.69	картометрический, 0.1 м	—
450	226081.74	2179585.15	картометрический, 0.1 м	—
451	226083.65	2179546.17	картометрический, 0.1 м	—
452	226137.00	2179550.45	картометрический, 0.1 м	—
453	226193.51	2179555.74	картометрический, 0.1 м	—
454	226231.89	2179560.02	картометрический, 0.1 м	—
455	226298.76	2179566.87	картометрический, 0.1 м	—
456	226297.25	2179583.95	картометрический, 0.1 м	—
457	226295.33	2179608.72	картометрический, 0.1 м	—
458	226292.27	2179657.35	картометрический, 0.1 м	—
459	226278.92	2179655.54	картометрический, 0.1 м	—
460	226263.52	2179652.02	картометрический, 0.1 м	—
461	226233.33	2179645.36	картометрический, 0.1 м	—
462	226226.21	2179644.78	картометрический, 0.1 м	—
463	226224.64	2179654.75	картометрический, 0.1 м	—
464	226174.88	2179652.50	картометрический, 0.1 м	—
465	226176.70	2179612.47	картометрический, 0.1 м	—
466	226170.39	2179612.06	картометрический, 0.1 м	—
467	226170.12	2179616.05	картометрический, 0.1 м	—
468	226172.53	2179616.21	картометрический, 0.1 м	—
469	226171.03	2179649.29	картометрический, 0.1 м	—

Сведения о границах охранной зоны газораспределительной сети				
Газораспределительные сети низкого давления по ул. Никиты Головни, ул. Союза, ул. Котовского, ул. Добролюбова, Краснофлотский 1-й, 2-й пер., Старицкий тракт, ул. Красной Звезды, пер. Красной Звезды, ул. Севастопольская, Севастопольский 1-й, 2-й пер, ул. Трудовая, пер. Трудовой, Захольинский проезд, ул. Воровского, ул. Щербакова, ул. Фрунзе, ул. Лесная, Лесной пер., Речной проезд, ул. Молодежная, ул. Зеленая в г. Ржев Тверской области, назначение: 7.7 сооружения трубопроводного транспорта, протяженность 13053 м, адрес (местонахождение) объекта: Тверская область, Ржевский район, г. Ржев				
(наименование объекта)				
Сведения о местоположении границ охранной зоны газораспределительной сети				
470	226168.79	2179649.19	картометрический, 0.1 м	—
471	226168.61	2179653.19	картометрический, 0.1 м	—
472	226170.84	2179653.29	картометрический, 0.1 м	—
473	226169.81	2179667.82	картометрический, 0.1 м	—
474	226164.04	2179667.40	картометрический, 0.1 м	—
475	226163.75	2179671.39	картометрический, 0.1 м	—
476	226169.51	2179671.81	картометрический, 0.1 м	—
477	226168.37	2179687.48	картометрический, 0.1 м	—
478	226163.13	2179687.10	картометрический, 0.1 м	—
479	226162.83	2179691.09	картометрический, 0.1 м	—
480	226172.04	2179691.76	картометрический, 0.1 м	—
481	226174.65	2179656.49	картометрический, 0.1 м	—
482	226228.03	2179658.91	картометрический, 0.1 м	—
483	226229.33	2179650.68	картометрический, 0.1 м	—
484	226234.06	2179651.77	картометрический, 0.1 м	—
485	226234.54	2179649.72	картометрический, 0.1 м	—
486	226262.65	2179655.93	картометрический, 0.1 м	—
487	226276.23	2179659.03	картометрический, 0.1 м	—
488	226275.62	2179662.12	картометрический, 0.1 м	—
489	226279.55	2179662.89	картометрический, 0.1 м	—
490	226280.16	2179659.75	картометрический, 0.1 м	—
491	226296.01	2179661.89	картометрический, 0.1 м	—
492	226297.38	2179638.50	картометрический, 0.1 м	—
493	226298.83	2179638.61	картометрический, 0.1 м	—
494	226299.15	2179634.62	картометрический, 0.1 м	—
495	226297.63	2179634.50	картометрический, 0.1 м	—
496	226299.19	2179611.01	картометрический, 0.1 м	—
497	226300.66	2179611.13	картометрический, 0.1 м	—
498	226300.97	2179607.14	картометрический, 0.1 м	—
499	226299.47	2179607.02	картометрический, 0.1 м	—
500	226301.09	2179586.21	картометрический, 0.1 м	—
501	226312.04	2179586.75	картометрический, 0.1 м	—
502	226312.24	2179582.75	картометрический, 0.1 м	—
503	226301.42	2179582.22	картометрический, 0.1 м	—
504	226302.74	2179567.25	картометрический, 0.1 м	—
505	226343.71	2179571.38	картометрический, 0.1 м	—
506	226328.88	2179666.79	картометрический, 0.1 м	—
507	226347.39	2179670.47	картометрический, 0.1 м	—
508	226370.70	2179676.18	картометрический, 0.1 м	—
509	226400.74	2179682.52	картометрический, 0.1 м	—
510	226432.60	2179691.26	картометрический, 0.1 м	—
511	226434.29	2179683.58	картометрический, 0.1 м	—
512	226430.38	2179682.72	картометрический, 0.1 м	—
513	226430.57	2179681.67	картометрический, 0.1 м	—
514	226426.32	2179680.84	картометрический, 0.1 м	—
515	226425.53	2179685.17	картометрический, 0.1 м	—
516	226403.52	2179679.14	картометрический, 0.1 м	—
517	226404.26	2179675.26	картометрический, 0.1 м	—
518	226400.33	2179674.51	картометрический, 0.1 м	—
519	226399.63	2179678.20	картометрический, 0.1 м	—
520	226373.56	2179672.69	картометрический, 0.1 м	—
521	226374.58	2179668.32	картометрический, 0.1 м	—
522	226370.68	2179667.42	картометрический, 0.1 м	—

Сведения о границах охранной зоны газораспределительной сети				
Газораспределительные сети низкого давления по ул. Никиты Головни, ул. Союза, ул. Котовского, ул. Добролюбова, Краснофлотский 1-й, 2-й пер., Старицкий тракт, ул. Красной Звезды, пер. Красной Звезды, ул. Севастопольская, Севастопольский 1-й, 2-й пер, ул. Трудовая, пер. Трудовой, Захольинский проезд, ул. Воровского, ул. Щербакова, ул. Фрунзе, ул. Лесная, Лесной пер., Речной проезд, ул. Молодежная, ул. Зеленая в г. Ржев Тверской области, назначение: 7.7 сооружения трубопроводного транспорта, протяженность 13053 м, адрес (местонахождение) объекта: Тверская область, Ржевский район, г. Ржев				
(наименование объекта)				
Сведения о местоположении границ охранной зоны газораспределительной сети				
523	226369.66	2179671.80	картометрический, 0.1 м	—
524	226350.15	2179667.03	картометрический, 0.1 м	—
525	226351.08	2179662.18	картометрический, 0.1 м	—
526	226347.15	2179661.43	картометрический, 0.1 м	—
527	226346.24	2179666.16	картометрический, 0.1 м	—
528	226333.42	2179663.61	картометрический, 0.1 м	—
529	226336.56	2179643.59	картометрический, 0.1 м	—
530	226345.46	2179644.97	картометрический, 0.1 м	—
531	226346.17	2179641.01	картометрический, 0.1 м	—
532	226337.18	2179639.63	картометрический, 0.1 м	—
533	226342.77	2179603.53	картометрический, 0.1 м	—
534	226352.37	2179605.02	картометрический, 0.1 м	—
535	226352.99	2179601.06	картометрический, 0.1 м	—
536	226343.39	2179599.58	картометрический, 0.1 м	—
537	226347.69	2179571.83	картометрический, 0.1 м	—
538	226431.92	2179581.90	картометрический, 0.1 м	—
539	226489.37	2179588.14	картометрический, 0.1 м	—
540	226487.32	2179608.51	картометрический, 0.1 м	—
541	226486.11	2179608.42	картометрический, 0.1 м	—
542	226485.81	2179612.41	картометрический, 0.1 м	—
543	226490.91	2179612.80	картометрический, 0.1 м	—
544	226493.35	2179588.56	картометрический, 0.1 м	—
545	226590.58	2179598.46	картометрический, 0.1 м	—
546	226585.70	2179642.37	картометрический, 0.1 м	—
547	226544.35	2179637.27	картометрический, 0.1 м	—
548	226538.54	2179669.85	картометрический, 0.1 м	—
549	226534.41	2179669.12	картометрический, 0.1 м	—
550	226529.35	2179696.06	картометрический, 0.1 м	—
551	226533.28	2179696.80	картометрический, 0.1 м	—
552	226537.61	2179673.74	картометрический, 0.1 м	—
553	226541.77	2179674.48	картометрический, 0.1 м	—
554	226547.64	2179641.70	картометрический, 0.1 м	—
555	226553.29	2179642.40	картометрический, 0.1 м	—
556	226553.16	2179643.48	картометрический, 0.1 м	—
557	226557.13	2179643.98	картометрический, 0.1 м	—
558	226557.26	2179642.89	картометрический, 0.1 м	—
559	226587.24	2179646.59	картометрический, 0.1 м	—
560	226625.86	2179650.32	картометрический, 0.1 м	—
561	226625.31	2179657.22	картометрический, 0.1 м	—
562	226629.30	2179657.53	картометрический, 0.1 м	—
563	226630.15	2179646.72	картометрический, 0.1 м	—
564	226589.68	2179642.80	картометрический, 0.1 м	—
565	226594.56	2179598.85	картометрический, 0.1 м	—
566	226799.41	2179618.98	картометрический, 0.1 м	—
567	226806.78	2179589.10	картометрический, 0.1 м	—
568	226808.84	2179579.33	картометрический, 0.1 м	—
569	226814.70	2179541.87	картометрический, 0.1 м	—
570	226820.99	2179480.73	картометрический, 0.1 м	—
571	226826.57	2179443.62	картометрический, 0.1 м	—
572	226831.31	2179414.31	картометрический, 0.1 м	—
573	226836.06	2179346.51	картометрический, 0.1 м	—
574	226846.52	2179347.39	картометрический, 0.1 м	—
575	226846.86	2179343.41	картометрический, 0.1 м	—

Сведения о границах охранной зоны газораспределительной сети				
Газораспределительные сети низкого давления по ул. Никиты Головни, ул. Союза, ул. Котовского, ул. Добролюбова, Краснофлотский 1-й, 2-й пер., Старицкий тракт, ул. Красной Звезды, пер. Красной Звезды, ул. Севастопольская, Севастопольский 1-й, 2-й пер, ул. Трудовая, пер. Трудовой, Захольнский проезд, ул. Воровского, ул. Щербакова, ул. Фрунзе, ул. Лесная, Лесной пер., Речной проезд, ул. Молодежная, ул. Зеленая в г. Ржев Тверской области, назначение: 7.7 сооружения трубопроводного транспорта, протяженность 13053 м, адрес (местонахождение) объекта: Тверская область, Ржевский район, г. Ржев				
(наименование объекта)				
Сведения о местоположении границ охранной зоны газораспределительной сети				
576	226836.34	2179342.52	картометрический, 0.1 м	—
577	226837.13	2179331.32	картометрический, 0.1 м	—
578	226838.12	2179323.00	картометрический, 0.1 м	—
579	226848.72	2179323.57	картометрический, 0.1 м	—
580	226848.93	2179319.57	картометрический, 0.1 м	—
581	226838.60	2179319.02	картометрический, 0.1 м	—
582	226841.86	2179291.67	картометрический, 0.1 м	—
583	226851.37	2179292.22	картометрический, 0.1 м	—
584	226851.60	2179288.22	картометрический, 0.1 м	—
585	226842.33	2179287.69	картометрический, 0.1 м	—
586	226844.09	2179272.97	картометрический, 0.1 м	—
587	226844.94	2179253.49	картометрический, 0.1 м	—
588	226865.67	2179270.36	картометрический, 0.1 м	—
589	226909.60	2179325.26	картометрический, 0.1 м	—
590	226942.35	2179329.32	картометрический, 0.1 м	—
591	226942.84	2179325.35	картометрический, 0.1 м	—
592	226911.71	2179321.49	картометрический, 0.1 м	—
593	226869.93	2179269.29	картометрический, 0.1 м	—
594	226923.70	2179227.82	картометрический, 0.1 м	—
595	226965.10	2179283.06	картометрический, 0.1 м	—
596	226968.30	2179280.66	картометрический, 0.1 м	—
597	226893.66	2179181.68	картометрический, 0.1 м	—
598	226890.51	2179184.14	картометрический, 0.1 м	—
599	226919.77	2179222.58	картометрический, 0.1 м	—
600	226915.21	2179225.95	картометрический, 0.1 м	—
601	226916.82	2179228.08	картометрический, 0.1 м	—
602	226867.13	2179266.40	картометрический, 0.1 м	—
603	226845.16	2179248.51	картометрический, 0.1 м	—
604	226857.45	2179129.45	картометрический, 0.1 м	—
605	226864.55	2179109.19	картометрический, 0.1 м	—
606	226890.62	2179071.82	картометрический, 0.1 м	—
607	226907.30	2179051.59	картометрический, 0.1 м	—
608	226990.47	2179154.90	картометрический, 0.1 м	—
609	227053.50	2179239.76	картометрический, 0.1 м	—
610	227136.03	2179212.42	картометрический, 0.1 м	—
611	227134.77	2179208.62	картометрический, 0.1 м	—
612	227055.00	2179235.05	картометрический, 0.1 м	—
613	226993.63	2179152.45	картометрический, 0.1 м	—
614	226909.93	2179048.47	картометрический, 0.1 м	—
615	226928.95	2179026.03	картометрический, 0.1 м	—
616	226935.37	2178952.01	картометрический, 0.1 м	—
617	226945.60	2178863.15	картометрический, 0.1 м	—
618	227050.21	2178870.80	картометрический, 0.1 м	—
619	227040.39	2178923.61	картометрический, 0.1 м	—
620	227021.21	2179007.11	картометрический, 0.1 м	—
621	227025.11	2179008.01	картометрический, 0.1 м	—
622	227044.30	2178924.42	картометрический, 0.1 м	—
623	227054.57	2178869.23	картометрический, 0.1 м	—
624	227055.05	2178863.13	картометрический, 0.1 м	—
625	227070.80	2178784.86	картометрический, 0.1 м	—
626	227073.27	2178785.04	картометрический, 0.1 м	—
627	227078.05	2178750.27	картометрический, 0.1 м	—
628	227102.21	2178751.15	картометрический, 0.1 м	—

Сведения о границах охранной зоны газораспределительной сети				
Газораспределительные сети низкого давления по ул. Никиты Головни, ул. Союза, ул. Котовского, ул. Добролюбова, Краснофлотский 1-й, 2-й пер., Старицкий тракт, ул. Красной Звезды, пер. Красной Звезды, ул. Севастопольская, Севастопольский 1-й, 2-й пер, ул. Трудовая, пер. Трудовой, Захольинский проезд, ул. Воровского, ул. Щербакова, ул. Фрунзе, ул. Лесная, Лесной пер., Речной проезд, ул. Молодежная, ул. Зеленая в г. Ржев Тверской области, назначение: 7.7 сооружения трубопроводного транспорта, протяженность 13053 м, адрес (местонахождение) объекта: Тверская область, Ржевский район, г. Ржев				
(наименование объекта)				
Сведения о местоположении границ охранной зоны газораспределительной сети				
629	227106.14	2178728.03	картометрический, 0.1 м	—
630	227131.48	2178729.43	картометрический, 0.1 м	—
631	227132.00	2178720.92	картометрический, 0.1 м	—
632	227154.03	2178722.04	картометрический, 0.1 м	—
633	227154.60	2178710.05	картометрический, 0.1 м	—
634	227179.76	2178695.13	картометрический, 0.1 м	—
635	227177.72	2178691.69	картометрический, 0.1 м	—
636	227150.71	2178707.71	картометрический, 0.1 м	—
637	227150.22	2178717.84	картометрический, 0.1 м	—
638	227128.26	2178716.73	картометрический, 0.1 м	—
639	227127.73	2178725.22	картометрический, 0.1 м	—
640	227102.80	2178723.84	картометрический, 0.1 м	—
641	227098.85	2178747.02	картометрический, 0.1 м	—
642	227074.58	2178746.14	картометрический, 0.1 м	—
643	227069.82	2178780.77	картометрический, 0.1 м	—
644	227067.58	2178780.61	картометрический, 0.1 м	—
645	227050.06	2178866.78	картометрический, 0.1 м	—
646	226946.09	2178859.18	картометрический, 0.1 м	—
647	226957.28	2178759.54	картометрический, 0.1 м	—
648	226990.99	2178760.25	картометрический, 0.1 м	—
649	226990.82	2178766.59	картометрический, 0.1 м	—
650	227011.08	2178767.15	картометрический, 0.1 м	—
651	227011.08	2178771.90	картометрический, 0.1 м	—
652	227045.30	2178772.71	картометрический, 0.1 м	—
653	227045.39	2178768.71	картометрический, 0.1 м	—
654	227015.08	2178768.00	картометрический, 0.1 м	—
655	227015.08	2178763.26	картометрический, 0.1 м	—
656	226994.93	2178762.70	картометрический, 0.1 м	—
657	226995.10	2178756.36	картометрический, 0.1 м	—
658	226957.70	2178755.55	картометрический, 0.1 м	—
659	226962.29	2178709.34	картометрический, 0.1 м	—
660	226958.31	2178708.95	картометрический, 0.1 м	—
661	226957.24	2178719.74	картометрический, 0.1 м	—
662	226909.27	2178715.92	картометрический, 0.1 м	—
663	226858.12	2178722.30	картометрический, 0.1 м	—
664	226858.61	2178726.27	картометрический, 0.1 м	—
665	226909.36	2178719.94	картометрический, 0.1 м	—
666	226956.84	2178723.73	картометрический, 0.1 м	—
667	226942.02	2178859.53	картометрический, 0.1 м	—
668	226883.27	2178855.00	картометрический, 0.1 м	—
669	226790.87	2178846.79	картометрический, 0.1 м	—
670	226784.93	2178837.10	картометрический, 0.1 м	—
671	226792.55	2178788.36	картометрический, 0.1 м	—
672	226801.52	2178789.54	картометрический, 0.1 м	—
673	226802.05	2178785.58	картометрический, 0.1 м	—
674	226789.20	2178783.88	картометрический, 0.1 м	—
675	226780.75	2178837.94	картометрический, 0.1 м	—
676	226788.51	2178850.58	картометрический, 0.1 м	—
677	226872.43	2178858.04	картометрический, 0.1 м	—
678	226861.19	2178920.87	картометрический, 0.1 м	—
679	226860.08	2178931.77	картометрический, 0.1 м	—
680	226864.06	2178932.18	картометрический, 0.1 м	—
681	226865.16	2178921.43	картометрический, 0.1 м	—

Сведения о границах охранной зоны газораспределительной сети				
Газораспределительные сети низкого давления по ул. Никиты Головни, ул. Союза, ул. Котовского, ул. Добролюбова, Краснофлотский 1-й, 2-й пер., Старицкий тракт, ул. Красной Звезды, пер. Красной Звезды, ул. Севастопольская, Севастопольский 1-й, 2-й пер, ул. Трудовая, пер. Трудовой, Захольнский проезд, ул. Воровского, ул. Щербакова, ул. Фрунзе, ул. Лесная, Лесной пер., Речной проезд, ул. Молодежная, ул. Зеленая в г. Ржев Тверской области, назначение: 7.7 сооружения трубопроводного транспорта, протяженность 13053 м, адрес (местонахождение) объекта: Тверская область, Ржевский район, г. Ржев				
(наименование объекта)				
Сведения о местоположении границ охранной зоны газораспределительной сети				
682	226876.43	2178858.40	картометрический, 0.1 м	—
683	226941.52	2178863.51	картометрический, 0.1 м	—
684	226931.39	2178951.61	картометрический, 0.1 м	—
685	226925.08	2179024.41	картометрический, 0.1 м	—
686	226906.29	2179046.58	картометрический, 0.1 м	—
687	226893.17	2179030.74	картометрический, 0.1 м	—
688	226895.36	2179028.94	картометрический, 0.1 м	—
689	226892.82	2179025.85	картометрический, 0.1 м	—
690	226890.62	2179027.66	картометрический, 0.1 м	—
691	226880.49	2179015.43	картометрический, 0.1 м	—
692	226883.00	2179013.55	картометрический, 0.1 м	—
693	226880.59	2179010.35	картометрический, 0.1 м	—
694	226877.94	2179012.34	картометрический, 0.1 м	—
695	226868.24	2179000.53	картометрический, 0.1 м	—
696	226871.02	2178998.50	картометрический, 0.1 м	—
697	226868.66	2178995.27	картометрический, 0.1 м	—
698	226865.71	2178997.45	картометрический, 0.1 м	—
699	226849.41	2178975.55	картометрический, 0.1 м	—
700	226870.68	2178960.70	картометрический, 0.1 м	—
701	226868.39	2178957.42	картометрический, 0.1 м	—
702	226846.99	2178972.36	картометрический, 0.1 м	—
703	226834.76	2178956.61	картометрический, 0.1 м	—
704	226836.76	2178954.89	картометрический, 0.1 м	—
705	226834.15	2178951.86	картометрический, 0.1 м	—
706	226832.27	2178953.48	картометрический, 0.1 м	—
707	226817.07	2178934.77	картометрический, 0.1 м	—
708	226818.90	2178933.08	картометрический, 0.1 м	—
709	226813.11	2178925.45	картометрический, 0.1 м	—
710	226810.88	2178927.23	картометрический, 0.1 м	—
711	226794.28	2178907.38	картометрический, 0.1 м	—
712	226796.54	2178905.45	картометрический, 0.1 м	—
713	226793.95	2178902.40	картометрический, 0.1 м	—
714	226788.67	2178906.90	картометрический, 0.1 м	—
715	226844.98	2178976.30	картометрический, 0.1 м	—
716	226862.56	2178999.92	картометрический, 0.1 м	—
717	226903.68	2179049.70	картометрический, 0.1 м	—
718	226887.44	2179069.40	картометрический, 0.1 м	—
719	226861.26	2179106.90	картометрический, 0.1 м	—
720	226834.90	2179104.99	картометрический, 0.1 м	—
721	226836.57	2179092.91	картометрический, 0.1 м	—
722	226832.61	2179092.36	картометрический, 0.1 м	—
723	226830.96	2179104.27	картометрический, 0.1 м	—
724	226799.57	2179098.61	картометрический, 0.1 м	—
725	226800.17	2179088.56	картометрический, 0.1 м	—
726	226796.17	2179088.32	картометрический, 0.1 м	—
727	226795.60	2179098.06	картометрический, 0.1 м	—
728	226787.56	2179097.20	картометрический, 0.1 м	—
729	226788.63	2179087.17	картометрический, 0.1 м	—
730	226784.65	2179086.75	картометрический, 0.1 м	—
731	226783.58	2179096.78	картометрический, 0.1 м	—
732	226759.07	2179094.20	картометрический, 0.1 м	—
733	226760.23	2179082.15	картометрический, 0.1 м	—
734	226756.25	2179081.76	картометрический, 0.1 м	—

Сведения о границах охранной зоны газораспределительной сети				
Газораспределительные сети низкого давления по ул. Никиты Головни, ул. Союза, ул. Котовского, ул. Добролюбова, Краснофлотский 1-й, 2-й пер., Старицкий тракт, ул. Красной Звезды, пер. Красной Звезды, ул. Севастопольская, Севастопольский 1-й, 2-й пер, ул. Трудовая, пер. Трудовой, Захольинский проезд, ул. Воровского, ул. Щербакова, ул. Фрунзе, ул. Лесная, Лесной пер., Речной проезд, ул. Молодежная, ул. Зеленая в г. Ржев Тверской области, назначение: 7.7 сооружения трубопроводного транспорта, протяженность 13053 м, адрес (местонахождение) объекта: Тверская область, Ржевский район, г. Ржев				
(наименование объекта)				
Сведения о местоположении границ охранной зоны газораспределительной сети				
735	226755.09	2179093.80	картометрический, 0.1 м	—
736	226741.91	2179092.48	картометрический, 0.1 м	—
737	226742.74	2179082.92	картометрический, 0.1 м	—
738	226738.76	2179082.57	картометрический, 0.1 м	—
739	226737.94	2179092.06	картометрический, 0.1 м	—
740	226718.92	2179089.95	картометрический, 0.1 м	—
741	226719.44	2179079.89	картометрический, 0.1 м	—
742	226715.45	2179079.69	картометрический, 0.1 м	—
743	226714.93	2179089.51	картометрический, 0.1 м	—
744	226695.80	2179087.39	картометрический, 0.1 м	—
745	226703.30	2179017.30	картометрический, 0.1 м	—
746	226807.12	2179020.97	картометрический, 0.1 м	—
747	226831.41	2178989.58	картометрический, 0.1 м	—
748	226828.25	2178987.13	картометрический, 0.1 м	—
749	226824.92	2178991.43	картометрический, 0.1 м	—
750	226818.09	2178981.73	картометрический, 0.1 м	—
751	226803.78	2178992.29	картометрический, 0.1 м	—
752	226773.20	2178950.69	картометрический, 0.1 м	—
753	226756.58	2178926.50	картометрический, 0.1 м	—
754	226713.43	2178925.47	картометрический, 0.1 м	—
755	226715.28	2178907.35	картометрический, 0.1 м	—
756	226711.30	2178906.95	картометрический, 0.1 м	—
757	226691.82	2179086.94	картометрический, 0.1 м	—
758	226677.76	2179085.38	картометрический, 0.1 м	—
759	226651.31	2179082.84	картометрический, 0.1 м	—
760	226611.96	2179081.22	картометрический, 0.1 м	—
761	226612.32	2179073.64	картометрический, 0.1 м	—
762	226608.32	2179073.45	картометрический, 0.1 м	—
763	226607.97	2179080.92	картометрический, 0.1 м	—
764	226580.75	2179078.06	картометрический, 0.1 м	—
765	226570.29	2179077.38	картометрический, 0.1 м	—
766	226570.99	2179068.13	картометрический, 0.1 м	—
767	226567.00	2179067.83	картометрический, 0.1 м	—
768	226566.30	2179077.11	картометрический, 0.1 м	—
769	226551.80	2179076.11	картометрический, 0.1 м	—
770	226552.71	2179054.94	картометрический, 0.1 м	—
771	226557.68	2179055.07	картометрический, 0.1 м	—
772	226559.98	2179036.52	картометрический, 0.1 м	—
773	226563.89	2179024.06	картометрический, 0.1 м	—
774	226573.78	2179002.63	картометрический, 0.1 м	—
775	226588.45	2178971.95	картометрический, 0.1 м	—
776	226596.71	2178962.43	картометрический, 0.1 м	—
777	226593.69	2178959.81	картометрический, 0.1 м	—
778	226585.08	2178969.73	картометрический, 0.1 м	—
779	226570.16	2179000.93	картометрический, 0.1 м	—
780	226560.15	2179022.61	картометрический, 0.1 м	—
781	226556.05	2179035.66	картометрический, 0.1 м	—
782	226554.15	2179050.98	картометрический, 0.1 м	—
783	226548.90	2179050.84	картометрический, 0.1 м	—
784	226547.96	2179070.36	картометрический, 0.1 м	—
785	226518.16	2179055.50	картометрический, 0.1 м	—
786	226471.05	2179028.02	картометрический, 0.1 м	—
787	226465.38	2179023.68	картометрический, 0.1 м	—

Сведения о границах охранной зоны газораспределительной сети				
Газораспределительные сети низкого давления по ул. Никиты Головни, ул. Союза, ул. Котовского, ул. Добролюбова, Краснофлотский 1-й, 2-й пер., Старицкий тракт, ул. Красной Звезды, пер. Красной Звезды, ул. Севастопольская, Севастопольский 1-й, 2-й пер, ул. Трудовая, пер. Трудовой, Захольинский проезд, ул. Воровского, ул. Щербакова, ул. Фрунзе, ул. Лесная, Лесной пер., Речной проезд, ул. Молодежная, ул. Зеленая в г. Ржев Тверской области, назначение: 7.7 сооружения трубопроводного транспорта, протяженность 13053 м, адрес (местонахождение) объекта: Тверская область, Ржевский район, г. Ржев				
(наименование объекта)				
Сведения о местоположении границ охранной зоны газораспределительной сети				
788	226420.19	2178981.17	картометрический, 0.1 м	—
789	226387.35	2178935.12	картометрический, 0.1 м	—
790	226382.89	2178917.87	картометрический, 0.1 м	—
791	226375.04	2178916.93	картометрический, 0.1 м	—
792	226374.57	2178920.91	картометрический, 0.1 м	—
793	226379.70	2178921.52	картометрический, 0.1 м	—
794	226383.66	2178936.84	картометрический, 0.1 м	—
795	226417.17	2178983.81	картометрический, 0.1 м	—
796	226462.79	2179026.73	картометрический, 0.1 м	—
797	226468.82	2179031.35	картометрический, 0.1 м	—
798	226516.26	2179059.02	картометрический, 0.1 м	—
799	226547.50	2179074.61	картометрический, 0.1 м	—
800	226543.21	2179092.38	картометрический, 0.1 м	—
801	226539.23	2179113.40	картометрический, 0.1 м	—
802	226531.92	2179175.83	картометрический, 0.1 м	—
803	226526.86	2179226.13	картометрический, 0.1 м	—
804	226460.62	2179220.87	картометрический, 0.1 м	—
805	226442.36	2179218.71	картометрический, 0.1 м	—
806	226441.89	2179222.68	картометрический, 0.1 м	—
807	226460.23	2179224.85	картометрический, 0.1 м	—
808	226526.42	2179230.10	картометрический, 0.1 м	—
809	226525.18	2179241.64	картометрический, 0.1 м	—
810	226521.03	2179273.06	картометрический, 0.1 м	—
811	226517.16	2179300.61	картометрический, 0.1 м	—
812	226512.60	2179361.64	картометрический, 0.1 м	—
813	226467.63	2179357.74	картометрический, 0.1 м	—
814	226467.77	2179356.00	картометрический, 0.1 м	—
815	226463.79	2179355.67	картометрический, 0.1 м	—
816	226463.65	2179357.36	картометрический, 0.1 м	—
817	226446.53	2179355.55	картометрический, 0.1 м	—
818	226448.34	2179335.62	картометрический, 0.1 м	—
819	226444.36	2179335.25	картометрический, 0.1 м	—
820	226442.55	2179355.14	картометрический, 0.1 м	—
821	226420.70	2179352.37	картометрический, 0.1 м	—
822	226420.35	2179357.01	картометрический, 0.1 м	—
823	226465.29	2179361.56	картометрический, 0.1 м	—
824	226512.32	2179365.63	картометрический, 0.1 м	—
825	226512.14	2179368.16	картометрический, 0.1 м	—
826	226516.13	2179368.44	картометрический, 0.1 м	—
827	226521.15	2179301.01	картометрический, 0.1 м	—
828	226524.99	2179273.61	картометрический, 0.1 м	—
829	226529.15	2179242.11	картометрический, 0.1 м	—
830	226532.07	2179215.52	картометрический, 0.1 м	—
1	226672.81	2179231.29	картометрический, 0.1 м	—
831	226822.35	2178994.74	картометрический, 0.1 м	—
832	226805.21	2179016.90	картометрический, 0.1 м	—
833	226703.74	2179013.32	картометрический, 0.1 м	—
834	226713.02	2178929.46	картометрический, 0.1 м	—
835	226754.44	2178930.45	картометрический, 0.1 м	—
836	226769.94	2178953.01	картометрический, 0.1 м	—
837	226802.93	2178997.89	картометрический, 0.1 м	—
838	226817.17	2178987.37	картометрический, 0.1 м	—

Сведения о границах охранной зоны газораспределительной сети				
Газораспределительные сети низкого давления по ул. Никиты Головни, ул. Союза, ул. Котовского, ул. Добролюбова, Краснофлотский 1-й, 2-й пер., Старицкий тракт, ул. Красной Звезды, пер. Красной Звезды, ул. Севастопольская, Севастопольский 1-й, 2-й пер, ул. Трудовая, пер. Трудовой, Захольинский проезд, ул. Воровского, ул. Щербакова, ул. Фрунзе, ул. Лесная, Лесной пер., Речной проезд, ул. Молодежная, ул. Зеленая в г. Ржев Тверской области, назначение: 7.7 сооружения трубопроводного транспорта, протяженность 13053 м, адрес (местонахождение) объекта: Тверская область, Ржевский район, г. Ржев				
(наименование объекта)				
Сведения о местоположении границ охранной зоны газораспределительной сети				
831	226822.35	2178994.74	картометрический, 0.1 м	—
839	226779.42	2179133.81	картометрический, 0.1 м	—
840	226779.15	2179137.80	картометрический, 0.1 м	—
841	226773.23	2179137.40	картометрический, 0.1 м	—
842	226771.92	2179153.32	картометрический, 0.1 м	—
843	226778.00	2179153.64	картометрический, 0.1 м	—
844	226777.79	2179157.63	картометрический, 0.1 м	—
845	226771.62	2179157.31	картометрический, 0.1 м	—
846	226770.12	2179182.05	картометрический, 0.1 м	—
847	226774.25	2179182.19	картометрический, 0.1 м	—
848	226774.11	2179186.18	картометрический, 0.1 м	—
849	226769.90	2179186.04	картометрический, 0.1 м	—
850	226768.88	2179204.57	картометрический, 0.1 м	—
851	226772.13	2179204.78	картометрический, 0.1 м	—
852	226771.87	2179208.77	картометрический, 0.1 м	—
853	226768.63	2179208.56	картометрический, 0.1 м	—
854	226767.20	2179239.16	картометрический, 0.1 м	—
855	226841.40	2179245.68	картометрический, 0.1 м	—
856	226853.52	2179128.57	картометрический, 0.1 м	—
857	226859.72	2179110.81	картометрический, 0.1 м	—
858	226835.93	2179109.26	картометрический, 0.1 м	—
859	226797.19	2179102.25	картометрический, 0.1 м	—
860	226716.60	2179093.72	картометрический, 0.1 м	—
861	226695.36	2179091.36	картометрический, 0.1 м	—
862	226685.73	2179181.50	картометрический, 0.1 м	—
863	226680.89	2179226.69	картометрический, 0.1 м	—
864	226676.92	2179226.27	картометрический, 0.1 м	—
865	226681.76	2179181.08	картометрический, 0.1 м	—
866	226691.39	2179090.92	картометрический, 0.1 м	—
867	226677.35	2179089.36	картометрический, 0.1 м	—
868	226651.04	2179086.84	картометрический, 0.1 м	—
869	226609.80	2179085.10	картометрический, 0.1 м	—
870	226609.54	2179088.58	картометрический, 0.1 м	—
871	226602.39	2179088.04	картометрический, 0.1 м	—
872	226602.63	2179084.43	картометрический, 0.1 м	—
873	226580.40	2179082.04	картометрический, 0.1 м	—
874	226550.34	2179080.02	картометрический, 0.1 м	—
875	226545.32	2179102.39	картометрический, 0.1 м	—
876	226549.69	2179103.00	картометрический, 0.1 м	—
877	226549.14	2179106.96	картометрический, 0.1 м	—
878	226544.58	2179106.33	картометрический, 0.1 м	—
879	226543.18	2179114.00	картометрический, 0.1 м	—
880	226540.59	2179135.85	картометрический, 0.1 м	—
881	226545.87	2179136.50	картометрический, 0.1 м	—
882	226545.38	2179140.47	картометрический, 0.1 м	—
883	226540.11	2179139.83	картометрический, 0.1 м	—
884	226539.32	2179146.57	картометрический, 0.1 м	—
885	226545.34	2179147.53	картометрический, 0.1 м	—
886	226544.70	2179151.48	картометрический, 0.1 м	—
887	226538.86	2179150.55	картометрический, 0.1 м	—
888	226536.29	2179173.65	картометрический, 0.1 м	—
889	226542.78	2179174.61	картометрический, 0.1 м	—

Сведения о границах охранной зоны газораспределительной сети				
Газораспределительные сети низкого давления по ул. Никиты Головни, ул. Союза, ул. Котовского, ул. Добролюбова, Краснофлотский 1-й, 2-й пер., Старицкий тракт, ул. Красной Звезды, пер. Красной Звезды, ул. Севастопольская, Севастопольский 1-й, 2-й пер, ул. Трудовая, пер. Трудовой, Захольинский проезд, ул. Воровского, ул. Щербакова, ул. Фрунзе, ул. Лесная, Лесной пер., Речной проезд, ул. Молодежная, ул. Зеленая в г. Ржев Тверской области, назначение: 7.7 сооружения трубопроводного транспорта, протяженность 13053 м, адрес (местонахождение) объекта: Тверская область, Ржевский район, г. Ржев				
(наименование объекта)				
Сведения о местоположении границ охранной зоны газораспределительной сети				
890	226542.19	2179178.57	картометрический, 0.1 м	—
891	226535.86	2179177.63	картометрический, 0.1 м	—
892	226532.49	2179211.54	картометрический, 0.1 м	—
893	226677.09	2179227.74	картометрический, 0.1 м	—
894	226676.72	2179232.62	картометрический, 0.1 м	—
895	226763.21	2179238.84	картометрический, 0.1 м	—
896	226764.14	2179215.24	картометрический, 0.1 м	—
897	226767.76	2179155.06	картометрический, 0.1 м	—
898	226771.68	2179108.86	картометрический, 0.1 м	—
899	226783.10	2179109.48	картометрический, 0.1 м	—
900	226782.88	2179113.47	картометрический, 0.1 м	—
901	226775.33	2179113.07	картометрический, 0.1 м	—
902	226773.57	2179133.41	картометрический, 0.1 м	—
839	226779.42	2179133.81	картометрический, 0.1 м	—
903	226172.45	2179504.18	картометрический, 0.1 м	—
904	226172.17	2179508.17	картометрический, 0.1 м	—
905	226165.72	2179507.71	картометрический, 0.1 м	—
906	226162.91	2179548.94	картометрический, 0.1 м	—
907	226193.92	2179551.76	картометрический, 0.1 м	—
908	226232.32	2179556.05	картометрический, 0.1 м	—
909	226312.50	2179564.10	картометрический, 0.1 м	—
910	226335.24	2179566.42	картометрический, 0.1 м	—
911	226341.40	2179498.53	картометрический, 0.1 м	—
912	226317.10	2179496.33	картометрический, 0.1 м	—
913	226317.81	2179487.89	картометрический, 0.1 м	—
914	226321.79	2179488.23	картометрический, 0.1 м	—
915	226321.42	2179492.71	картометрический, 0.1 м	—
916	226341.76	2179494.54	картометрический, 0.1 м	—
917	226345.03	2179458.23	картометрический, 0.1 м	—
918	226333.81	2179457.38	картометрический, 0.1 м	—
919	226334.11	2179453.39	картометрический, 0.1 м	—
920	226345.39	2179454.24	картометрический, 0.1 м	—
921	226354.59	2179355.51	картометрический, 0.1 м	—
922	226295.92	2179348.96	картометрический, 0.1 м	—
923	226181.00	2179336.56	картометрический, 0.1 м	—
924	226175.25	2179383.38	картометрический, 0.1 м	—
925	226171.93	2179419.57	картометрический, 0.1 м	—
926	226170.12	2179445.19	картометрический, 0.1 м	—
927	226174.03	2179445.42	картометрический, 0.1 м	—
928	226173.79	2179449.41	картометрический, 0.1 м	—
929	226169.83	2179449.18	картометрический, 0.1 м	—
930	226168.12	2179473.37	картометрический, 0.1 м	—
931	226181.31	2179474.29	картометрический, 0.1 м	—
932	226260.88	2179483.92	картометрический, 0.1 м	—
933	226267.46	2179421.64	картометрический, 0.1 м	—
934	226236.74	2179418.40	картометрический, 0.1 м	—
935	226237.16	2179414.42	картометрический, 0.1 м	—
936	226267.88	2179417.66	картометрический, 0.1 м	—
937	226268.18	2179414.79	картометрический, 0.1 м	—
938	226292.76	2179417.18	картометрический, 0.1 м	—
939	226292.37	2179421.17	картометрический, 0.1 м	—
940	226271.74	2179419.16	картометрический, 0.1 м	—

Сведения о границах охранной зоны газораспределительной сети				
Газораспределительные сети низкого давления по ул. Никиты Головни, ул. Союза, ул. Котовского, ул. Добролюбова, Краснофлотский 1-й, 2-й пер., Старицкий тракт, ул. Красной Звезды, пер. Красной Звезды, ул. Севастопольская, Севастопольский 1-й, 2-й пер, ул. Трудовая, пер. Трудовой, Захольнский проезд, ул. Воровского, ул. Щербакова, ул. Фрунзе, ул. Лесная, Лесной пер., Речной проезд, ул. Молодежная, ул. Зеленая в г. Ржев Тверской области, назначение: 7.7 сооружения трубопроводного транспорта, протяженность 13053 м, адрес (местонахождение) объекта: Тверская область, Ржевский район, г. Ржев				
(наименование объекта)				
Сведения о местоположении границ охранной зоны газораспределительной сети				
941	226264.85	2179484.41	картометрический, 0.1 м	—
942	226288.31	2179487.41	картометрический, 0.1 м	—
943	226287.81	2179491.38	картометрический, 0.1 м	—
944	226180.93	2179478.28	картометрический, 0.1 м	—
945	226167.84	2179477.36	картометрический, 0.1 м	—
946	226166.00	2179503.72	картометрический, 0.1 м	—
903	226172.45	2179504.18	картометрический, 0.1 м	—
947	227270.88	2179612.38	картометрический, 0.1 м	—
948	227285.25	2179600.17	картометрический, 0.1 м	—
949	227294.50	2179611.93	картометрический, 0.1 м	—
950	227307.85	2179600.40	картометрический, 0.1 м	—
951	227316.31	2179610.81	картометрический, 0.1 м	—
952	227317.13	2179610.31	картометрический, 0.1 м	—
953	227318.68	2179612.24	картометрический, 0.1 м	—
954	227317.83	2179613.06	картометрический, 0.1 м	—
955	227333.32	2179632.03	картометрический, 0.1 м	—
956	227326.57	2179636.22	картометрический, 0.1 м	—
957	227316.98	2179644.21	картометрический, 0.1 м	—
958	227332.61	2179664.24	картометрический, 0.1 м	—
959	227330.80	2179665.55	картометрический, 0.1 м	—
960	227333.14	2179668.79	картометрический, 0.1 м	—
961	227338.32	2179665.06	картометрический, 0.1 м	—
962	227322.51	2179644.81	картометрический, 0.1 м	—
963	227328.92	2179639.47	картометрический, 0.1 м	—
964	227339.30	2179633.03	картометрический, 0.1 м	—
965	227323.25	2179613.38	картометрический, 0.1 м	—
966	227324.07	2179612.59	картометрический, 0.1 м	—
967	227318.06	2179605.05	картометрический, 0.1 м	—
968	227317.21	2179605.57	картометрический, 0.1 м	—
969	227308.36	2179594.68	картометрический, 0.1 м	—
970	227295.06	2179606.17	картометрический, 0.1 м	—
971	227285.83	2179594.43	картометрический, 0.1 м	—
972	227268.29	2179609.33	картометрический, 0.1 м	—
947	227270.88	2179612.38	картометрический, 0.1 м	—

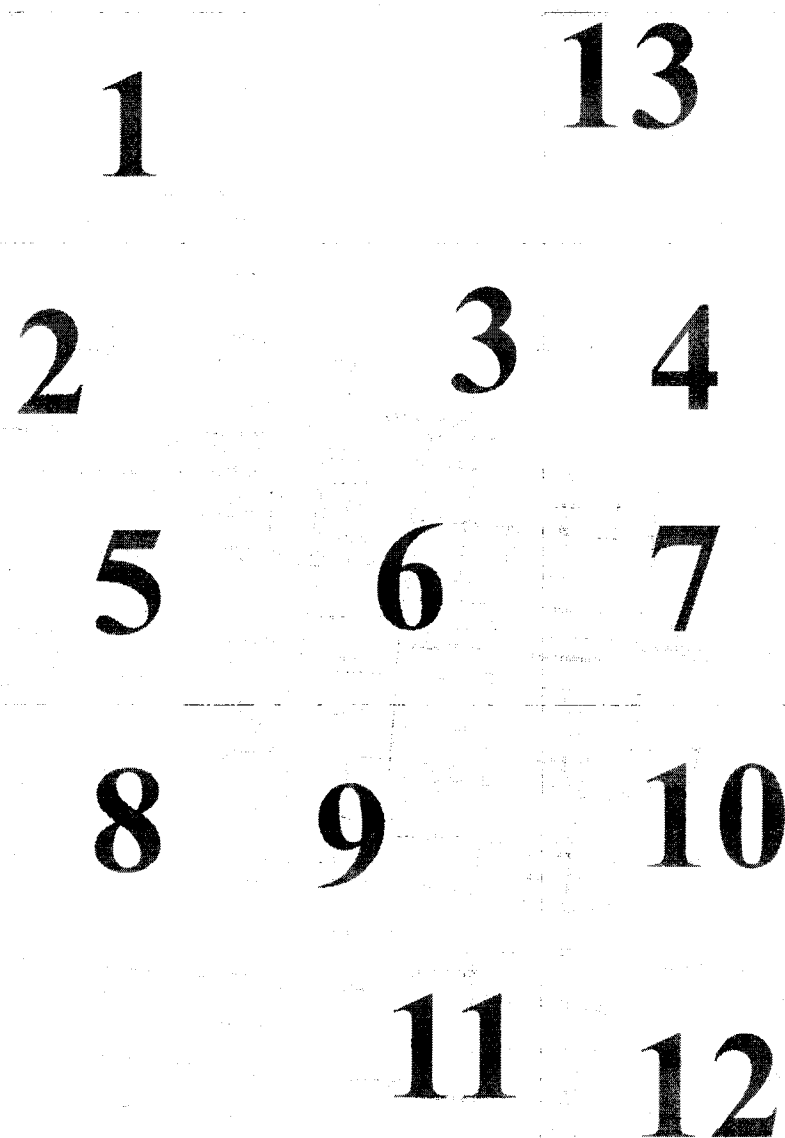
Сведения о границах охранной зоны газораспределительной сети

Газораспределительные сети низкого давления по ул. Никиты Головни, ул. Союза, ул. Котовского, ул. Добролюбова, Краснофлотский 1-й, 2-й пер., Старицкий тракт, ул. Красной Звезды, пер. Красной Звезды, ул. Севастопольская, Севастопольский 1-й, 2-й пер, ул. Трудовая, пер. Трудовой, Захольинский проезд, ул. Воровского, ул. Щербакова, ул. Фрунзе, ул. Лесная, Лесной пер., Речной проезд, ул. Молодежная, ул. Зеленая в г. Ржев Тверской области, назначение: 7.7 сооружения трубопроводного транспорта, протяженность 13053 м, адрес (местонахождение) объекта: Тверская область, Ржевский район, г. Ржев


(наименование объекта)

Графическое описание местоположения границ охранной зоны газораспределительной сети

Обзорная схема



Используемые условные знаки и обозначения:



- граница охранной зоны газопровода



- граница квартала кадастрового деления

69:00:000000 - номер квартала кадастрового деления

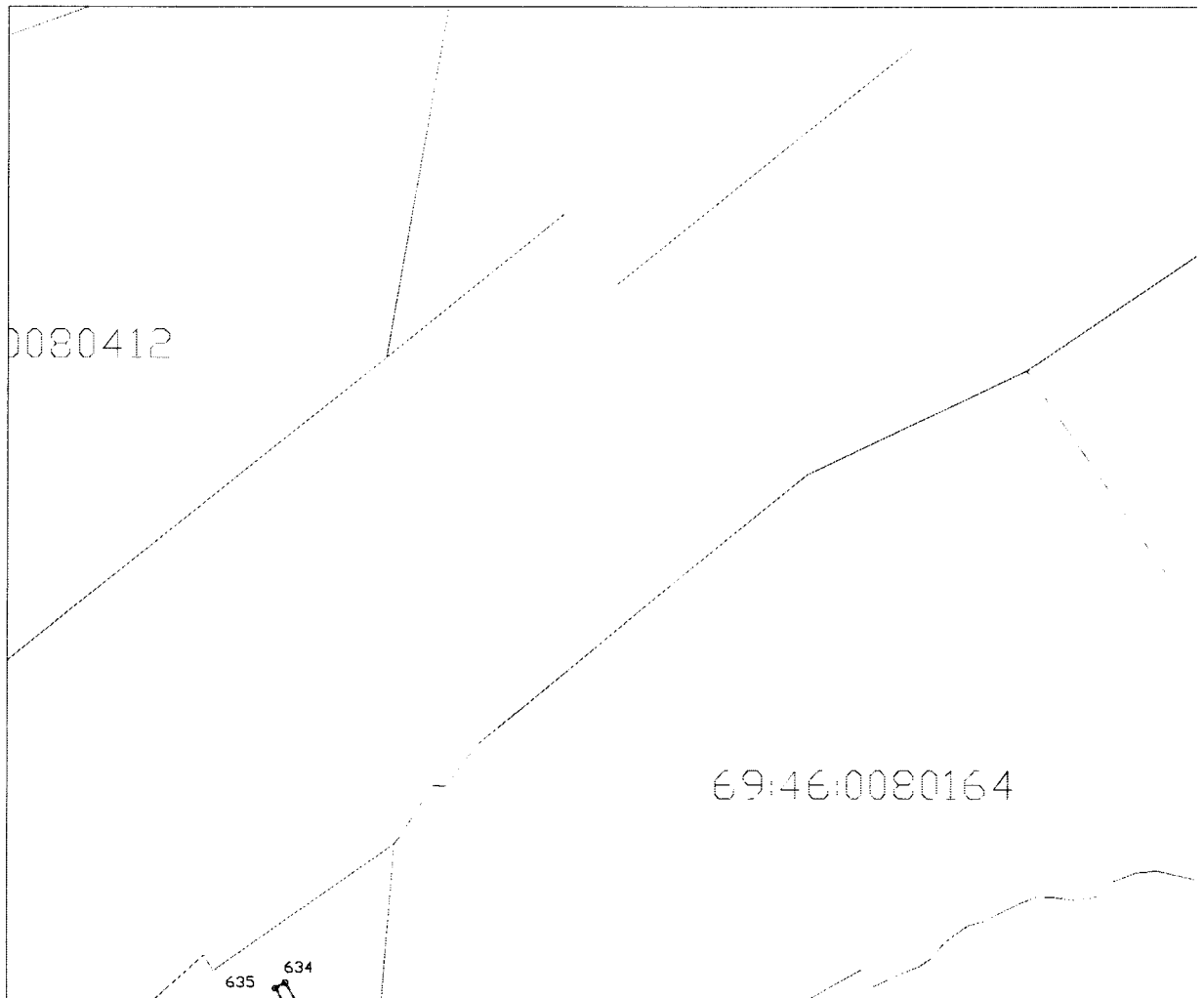
Сведения о границах охранной зоны газораспределительной сети

Газораспределительные сети низкого давления по ул. Никиты Головни, ул. Союза, ул. Котовского, ул. Добролюбова, Краснофлотский 1-й, 2-й пер., Старицкий тракт, ул. Красной Звезды, пер. Красной Звезды, ул. Севастопольская, Севастопольский 1-й, 2-й пер, ул. Трудовая, пер. Трудовой, Захольинский проезд, ул. Воровского, ул. Щербакова, ул. Фрунзе, ул. Лесная, Лесной пер., Речной проезд, ул. Молодежная, ул. Зеленая в г. Ржев Тверской области, назначение: 7.7 сооружения трубопроводного транспорта, протяженность 13053 м, адрес (местонахождение) объекта: Тверская область, Ржевский район, г. Ржев

(наименование объекта)

Графическое описание местоположения границ охранной зоны газораспределительной сети

Лист 1



Используемые условные знаки и обозначения:



- граница охранной зоны газопровода



- граница квартала кадастрового деления

69:00:0000000 - номер квартала кадастрового деления

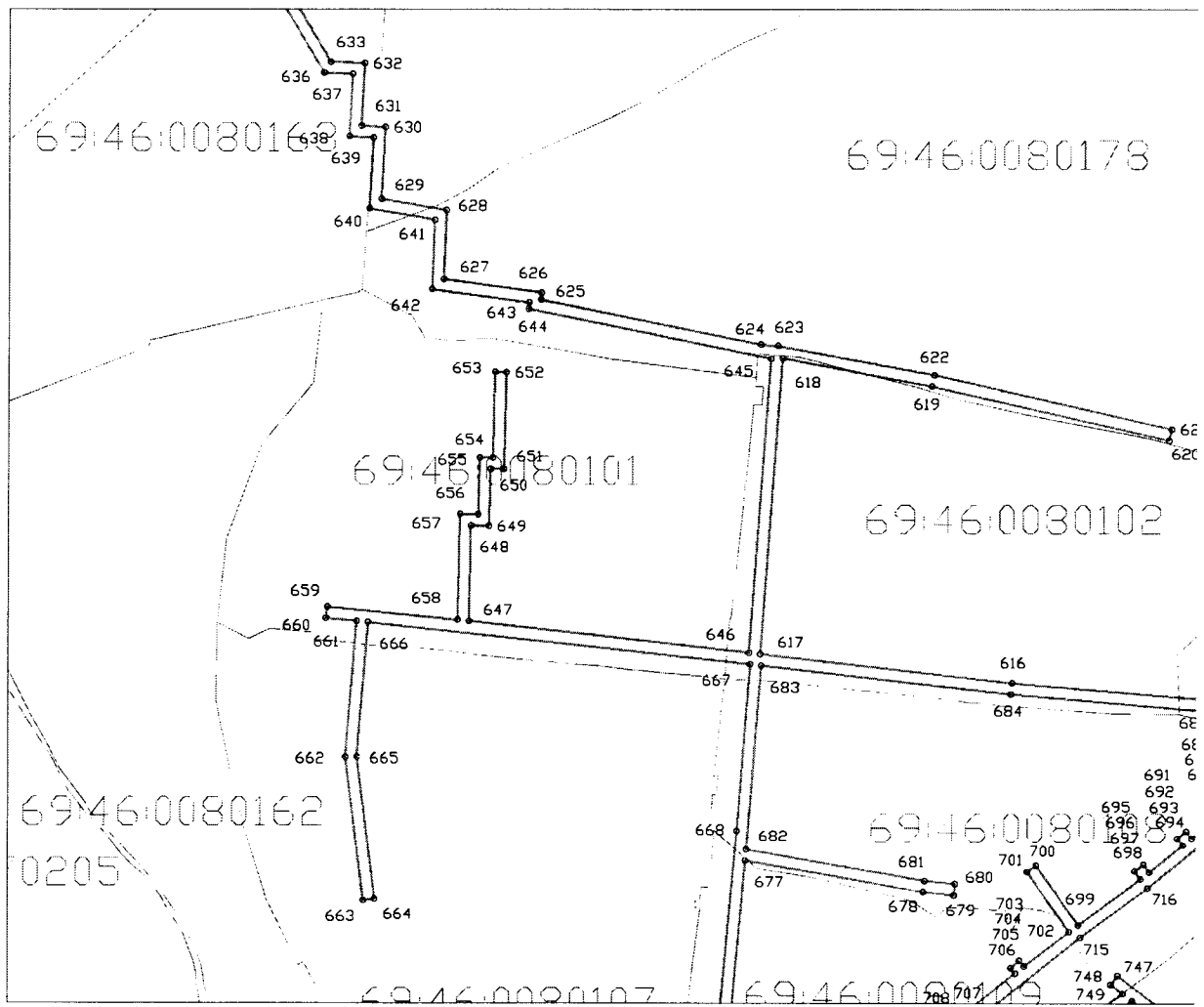
Сведения о границах охранной зоны газораспределительной сети

Газораспределительные сети низкого давления по ул. Никиты Головни, ул. Союза, ул. Котовского, ул. Добролюбова, Краснофлотский 1-й, 2-й пер., Старицкий тракт, ул. Красной Звезды, пер. Красной Звезды, ул. Севастопольская, Севастопольский 1-й, 2-й пер, ул. Трудовая, пер. Трудовой, Захольинский проезд, ул. Воровского, ул. Щербакова, ул. Фрунзе, ул. Лесная, Лесной пер., Речной проезд, ул. Молодежная, ул. Зеленая в г. Ржев Тверской области, назначение: 7.7 сооружения трубопроводного транспорта, протяженность 13053 м, адрес (местонахождение) объекта: Тверская область, Ржевский район, г. Ржев

(наименование объекта)

Графическое описание местоположения границ охранной зоны газораспределительной сети

Лист 2



Используемые условные знаки и обозначения:

- граница охранной зоны газопровода
 - граница квартала кадастрового деления
 69:00:0000000 - номер квартала кадастрового деления

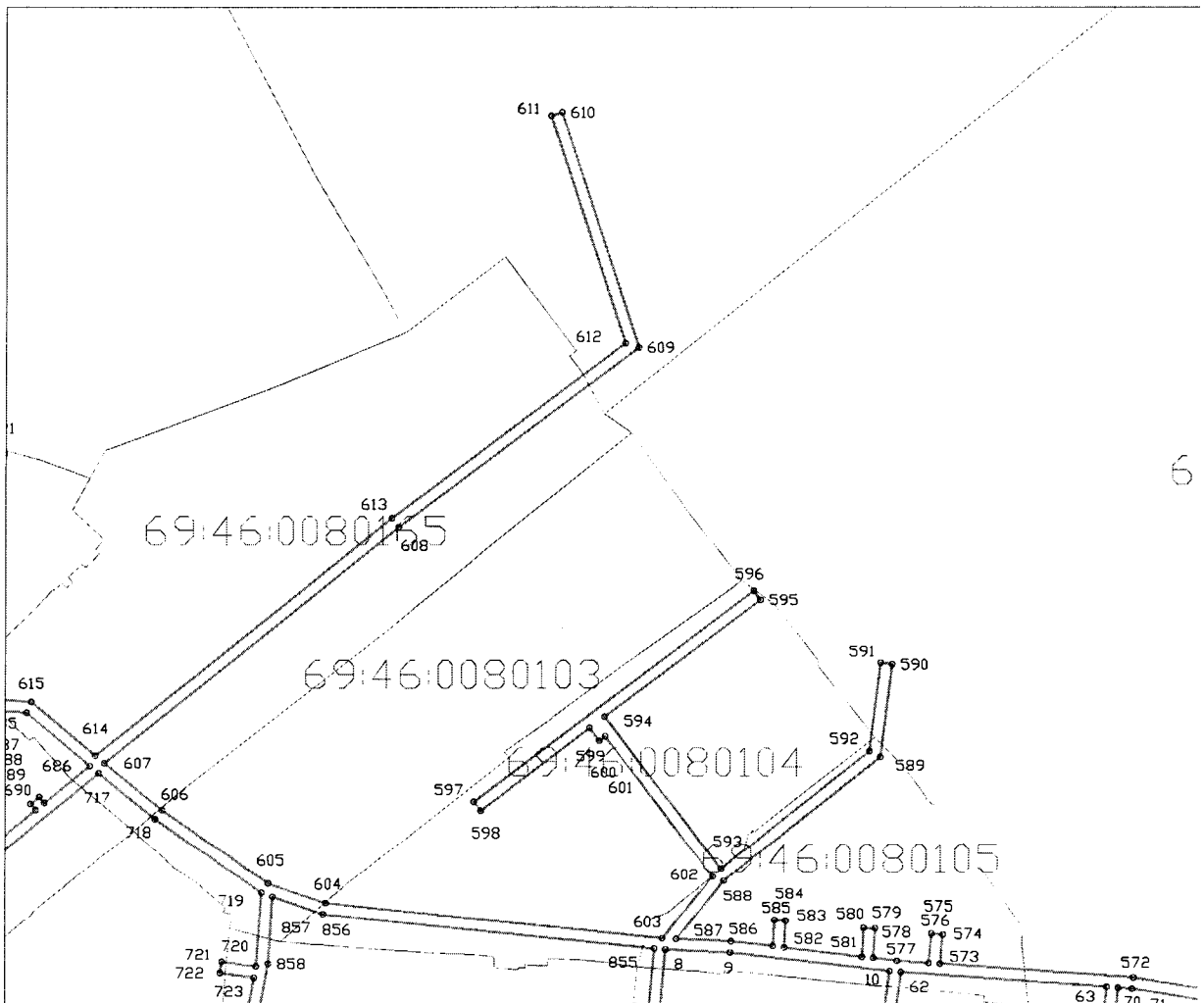
Сведения о границах охранной зоны газораспределительной сети

Газораспределительные сети низкого давления по ул. Никиты Головни, ул. Союза, ул. Котовского, ул. Добролюбова, Краснофлотский 1-й, 2-й пер., Старицкий тракт, ул. Красной Звезды, пер. Красной Звезды, ул. Севастопольская, Севастопольский 1-й, 2-й пер, ул. Трудовая, пер. Трудовой, Захольинский проезд, ул. Воровского, ул. Щербакова, ул. Фрунзе, ул. Лесная, Лесной пер., Речной проезд, ул. Молодежная, ул. Зеленая в г. Ржев Тверской области, назначение: 7.7 сооружения трубопроводного транспорта, протяженность 13053 м, адрес (местонахождение) объекта: Тверская область, Ржевский район, г. Ржев


(наименование объекта)

Графическое описание местоположения границ охранной зоны газораспределительной сети

Лист 3



Используемые условные знаки и обозначения:



- граница охранной зоны газопровода



- граница квартала кадастрового деления

69:00:0000000 - номер квартала кадастрового деления

Сведения о границах охранной зоны газораспределительной сети

Газораспределительные сети низкого давления по ул. Никиты Головни, ул. Союза, ул. Котовского, ул. Добролюбова, Краснофлотский 1-й, 2-й пер., Старицкий тракт, ул. Красной Звезды, пер. Красной Звезды, ул. Севастопольская, Севастопольский 1-й, 2-й пер, ул. Трудовая, пер. Трудовой, Захольинский проезд, ул. Воровского, ул. Щербакова, ул. Фрунзе, ул. Лесная, Лесной пер., Речной проезд, ул. Молодежная, ул. Зеленая в г. Ржев Тверской области, назначение: 7.7 сооружения трубопроводного транспорта, протяженность 13053 м, адрес (местонахождение) объекта: Тверская область, Ржевский район, г. Ржев


(наименование объекта)

Графическое описание местоположения границ охранной зоны газораспределительной сети

Лист 4



Используемые условные знаки и обозначения:



- граница охранной зоны газопровода



- граница квартала кадастрового деления

69:00:0000000 - номер квартала кадастрового деления

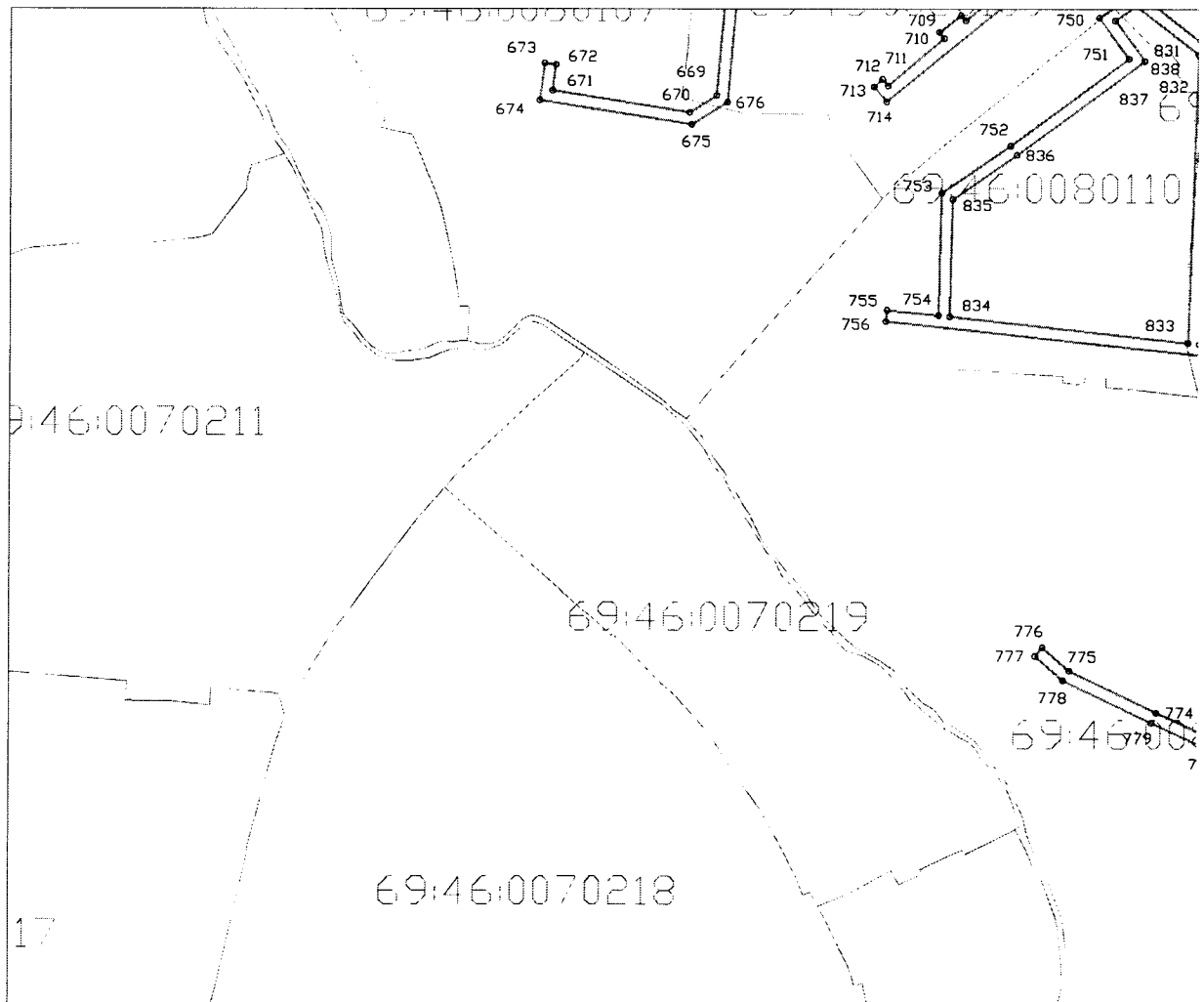
Сведения о границах охранной зоны газораспределительной сети

Газораспределительные сети низкого давления по ул. Никиты Головни, ул. Союза, ул. Котовского, ул. Добролюбова, Краснофлотский 1-й, 2-й пер., Старицкий тракт, ул. Красной Звезды, пер. Красной Звезды, ул. Севастопольская, Севастопольский 1-й, 2-й пер, ул. Трудовая, пер. Трудовой, Захольинский проезд, ул. Воровского, ул. Щербакова, ул. Фрунзе, ул. Лесная, Лесной пер., Речной проезд, ул. Молодежная, ул. Зеленая в г. Ржев Тверской области, назначение: 7.7 сооружения трубопроводного транспорта, протяженность 13053 м, адрес (местонахождение) объекта: Тверская область, Ржевский район, г. Ржев

(наименование объекта)

Графическое описание местоположения границ охранной зоны газораспределительной сети

Лист 5



Используемые условные знаки и обозначения:

- граница охранной зоны газопровода
- граница квартала кадастрового деления

69:00:0000000 - номер квартала кадастрового деления

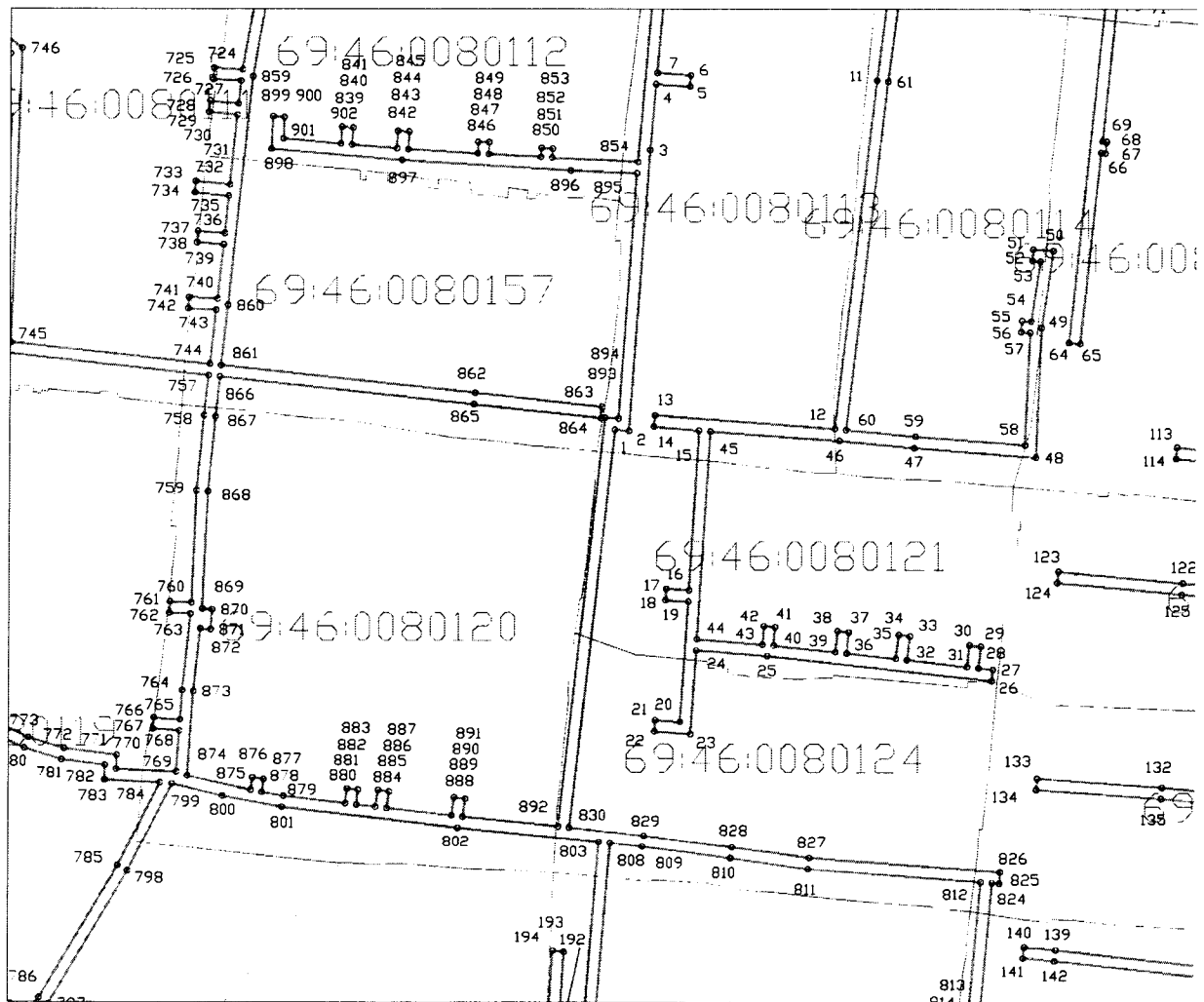
Сведения о границах охранной зоны газораспределительной сети

Газораспределительные сети низкого давления по ул. Никиты Головни, ул. Союза, ул. Котовского, ул. Добролюбова, Краснофлотский 1-й, 2-й пер., Старицкий тракт, ул. Красной Звезды, пер. Красной Звезды, ул. Севастопольская, Севастопольский 1-й, 2-й пер, ул. Трудовая, пер. Трудовой, Захольинский проезд, ул. Воровского, ул. Щербакова, ул. Фрунзе, ул. Лесная, Лесной пер., Речной проезд, ул. Молодежная, ул. Зеленая в г. Ржев Тверской области, назначение: 7.7 сооружения трубопроводного транспорта, протяженность 13053 м, адрес (местонахождение) объекта: Тверская область, Ржевский район, г. Ржев



(наименование объекта)

Графическое описание местоположения границ охранной зоны газораспределительной сети

Лист 6



Используемые условные знаки и обозначения:

-  - граница охранной зоны газопровода
-  - граница квартала кадастрового деления

69:00:000000 - номер квартала кадастрового деления

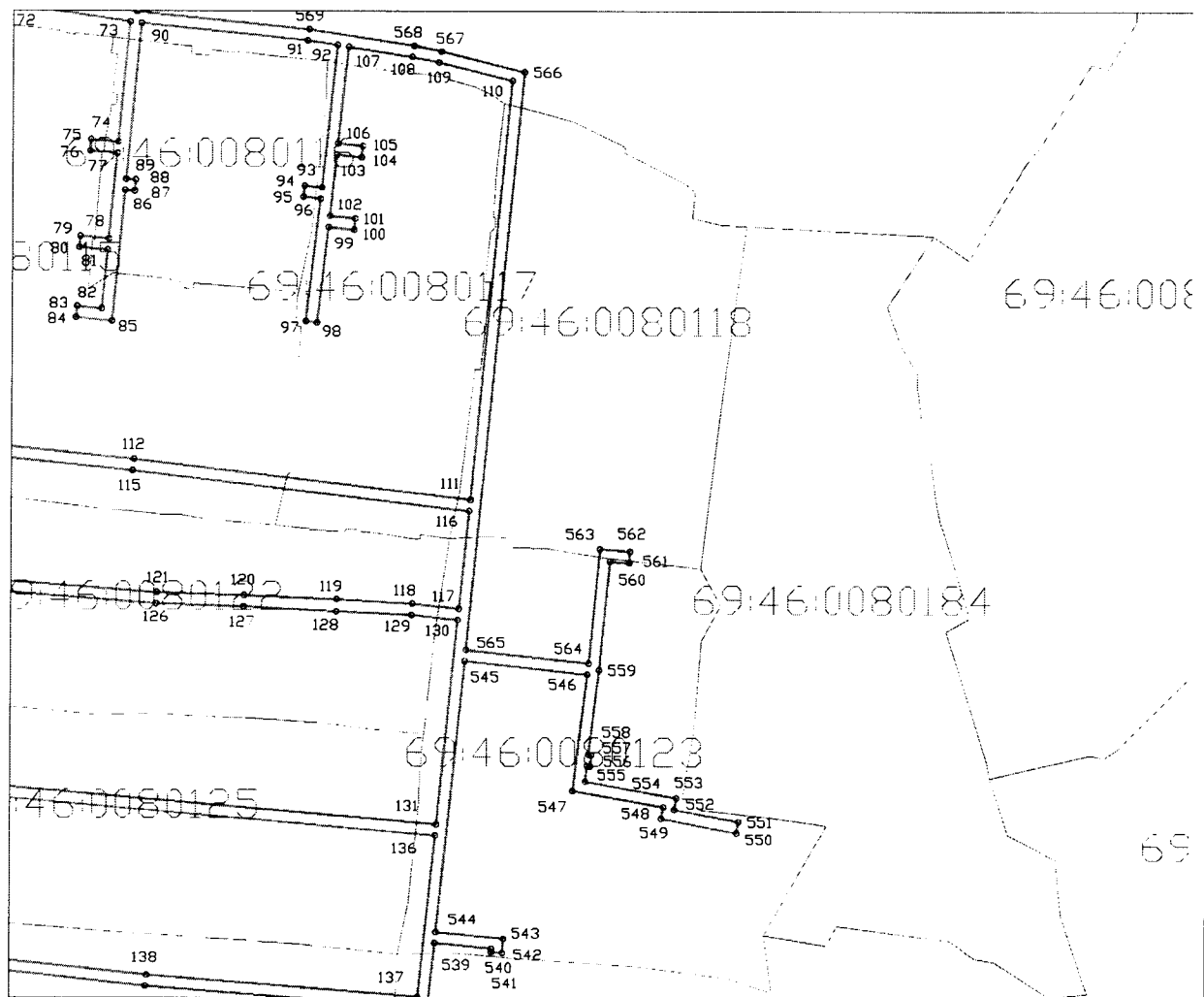
Сведения о границах охранной зоны газораспределительной сети

Газораспределительные сети низкого давления по ул. Никиты Головни, ул. Союза, ул. Котовского, ул. Добролюбова, Краснофлотский 1-й, 2-й пер., Старицкий тракт, ул. Красной Звезды, пер. Красной Звезды, ул. Севастопольская, Севастопольский 1-й, 2-й пер, ул. Трудовая, пер. Трудовой, Захольинский проезд, ул. Воровского, ул. Щербакова, ул. Фрунзе, ул. Лесная, Лесной пер., Речной проезд, ул. Молодежная, ул. Зеленая в г. Ржев Тверской области, назначение: 7.7 сооружения трубопроводного транспорта, протяженность 13053 м, адрес (местонахождение) объекта: Тверская область, Ржевский район, г. Ржев

(наименование объекта)

Графическое описание местоположения границ охранной зоны газораспределительной сети

Лист 7



Используемые условные знаки и обозначения:

- граница охранной зоны газопровода
- - граница квартала кадастрового деления

69:00:0000000 - номер квартала кадастрового деления

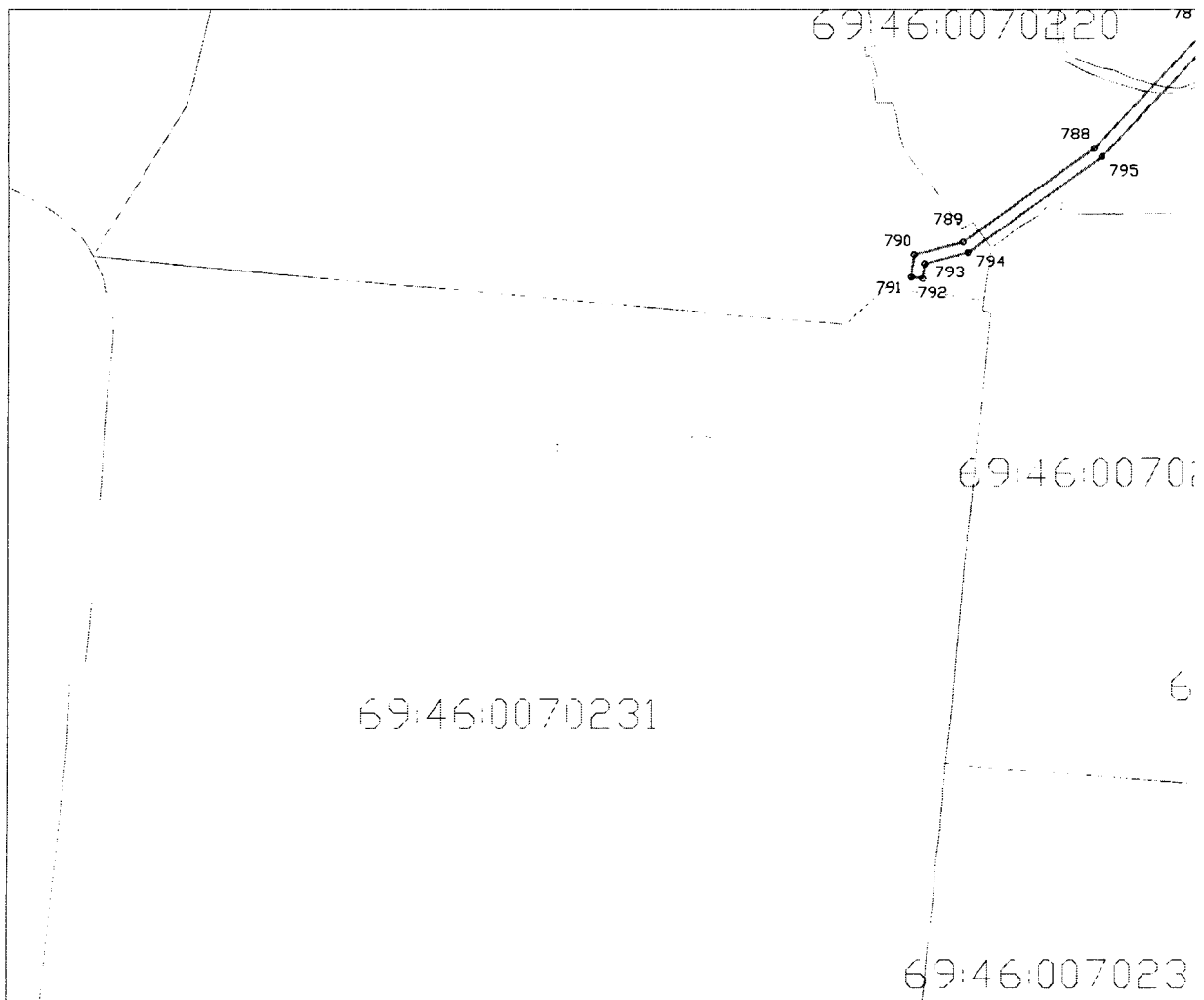
Сведения о границах охранной зоны газораспределительной сети

Газораспределительные сети низкого давления по ул. Никиты Головни, ул. Союза, ул. Котовского, ул. Добролюбова, Краснофлотский 1-й, 2-й пер., Старицкий тракт, ул. Красной Звезды, пер. Красной Звезды, ул. Севастопольская, Севастопольский 1-й, 2-й пер, ул. Трудовая, пер. Трудовой, Захольнский проезд, ул. Воровского, ул. Щербакова, ул. Фрунзе, ул. Лесная, Лесной пер., Речной проезд, ул. Молодежная, ул. Зеленая в г. Ржев Тверской области, назначение: 7.7 сооружения трубопроводного транспорта, протяженность 13053 м, адрес (местонахождение) объекта: Тверская область, Ржевский район, г. Ржев

(наименование объекта)

Графическое описание местоположения границ охранной зоны газораспределительной сети

Лист 8



Используемые условные знаки и обозначения:

- граница охранной зоны газопровода
- граница квартала кадастрового деления

69:00:0000000 - номер квартала кадастрового деления

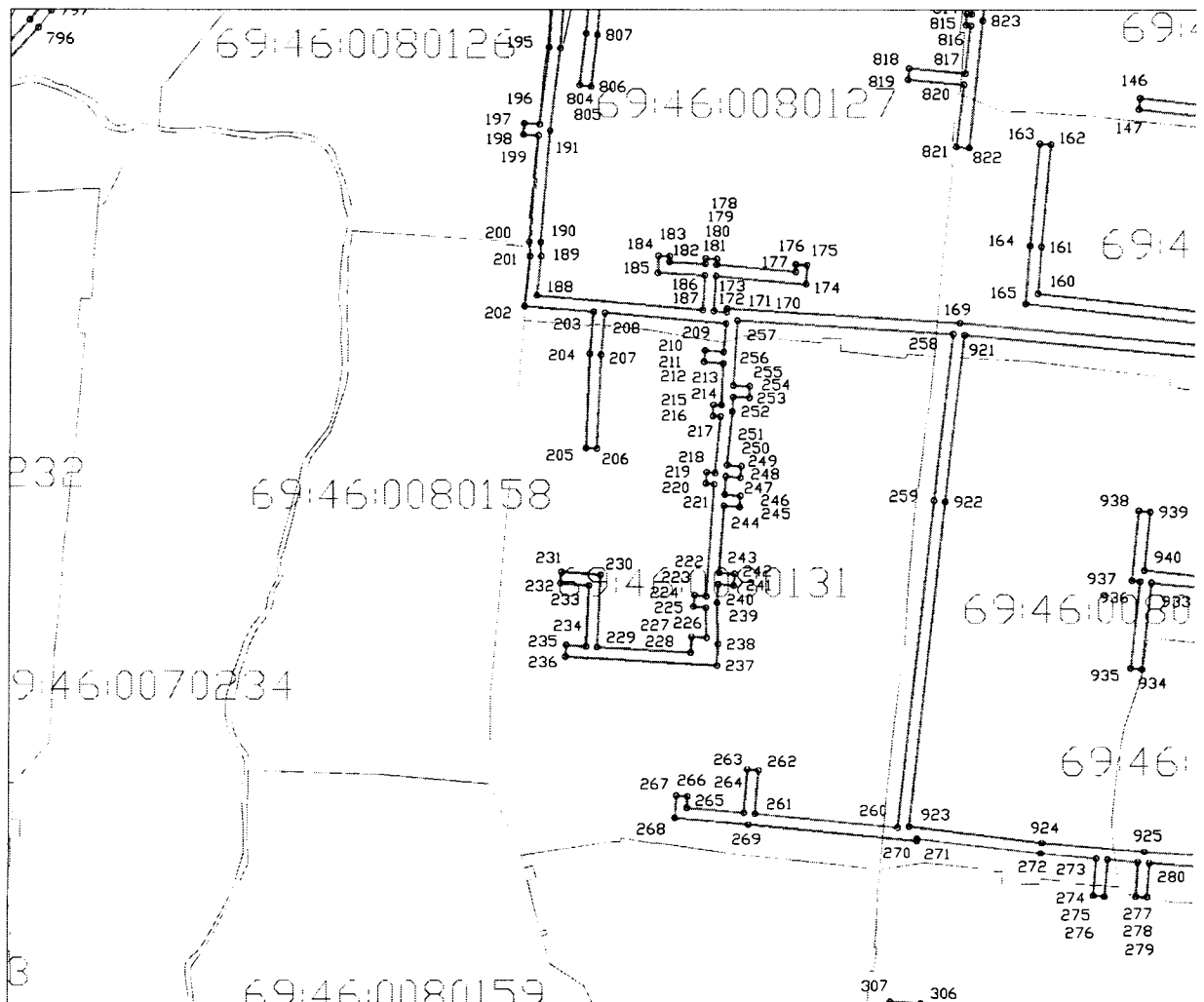
Сведения о границах охранной зоны газораспределительной сети

Газораспределительные сети низкого давления по ул. Никиты Головни, ул. Союза, ул. Котовского, ул. Добролюбова, Краснофлотский 1-й, 2-й пер., Старицкий тракт, ул. Красной Звезды, пер. Красной Звезды, ул. Севастопольская, Севастопольский 1-й, 2-й пер, ул. Трудовая, пер. Трудовой, Захольинский проезд, ул. Воровского, ул. Щербакова, ул. Фрунзе, ул. Лесная, Лесной пер., Речной проезд, ул. Молодежная, ул. Зеленая в г. Ржев Тверской области, назначение: 7.7 сооружения трубопроводного транспорта, протяженность 13053 м, адрес (местонахождение) объекта: Тверская область, Ржевский район, г. Ржев

(наименование объекта)

Графическое описание местоположения границ охранной зоны газораспределительной сети

Лист 9



Используемые условные знаки и обозначения:

- граница охранной зоны газопровода
- граница квартала кадастрового деления

69:00:0000000 - номер квартала кадастрового деления

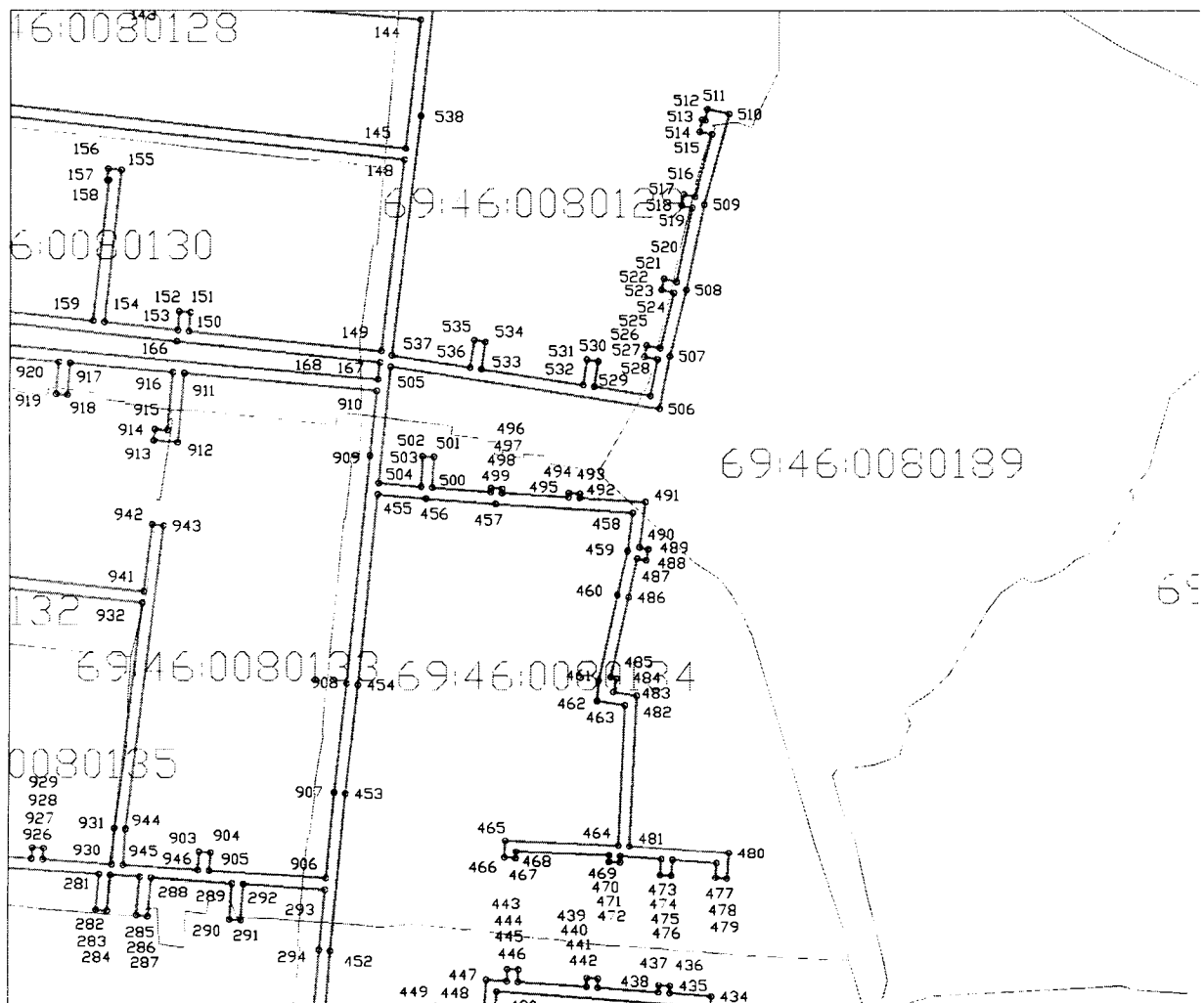
Сведения о границах охранной зоны газораспределительной сети

Газораспределительные сети низкого давления по ул. Никиты Головни, ул. Союза, ул. Котовского, ул. Добролюбова, Краснофлотский 1-й, 2-й пер., Старицкий тракт, ул. Красной Звезды, пер. Красной Звезды, ул. Севастопольская, Севастопольский 1-й, 2-й пер, ул. Трудовая, пер. Трудовой, Захольинский проезд, ул. Воровского, ул. Щербакова, ул. Фрунзе, ул. Лесная, Лесной пер., Речной проезд, ул. Молодежная, ул. Зеленая в г. Ржев Тверской области, назначение: 7.7 сооружения трубопроводного транспорта, протяженность 13053 м, адрес (местонахождение) объекта: Тверская область, Ржевский район, г. Ржев

(наименование объекта)

Графическое описание местоположения границ охранной зоны газораспределительной сети

Лист 10



Используемые условные знаки и обозначения:

- граница охранной зоны газопровода
- - граница квартала кадастрового деления

69:00:0000000 - номер квартала кадастрового деления

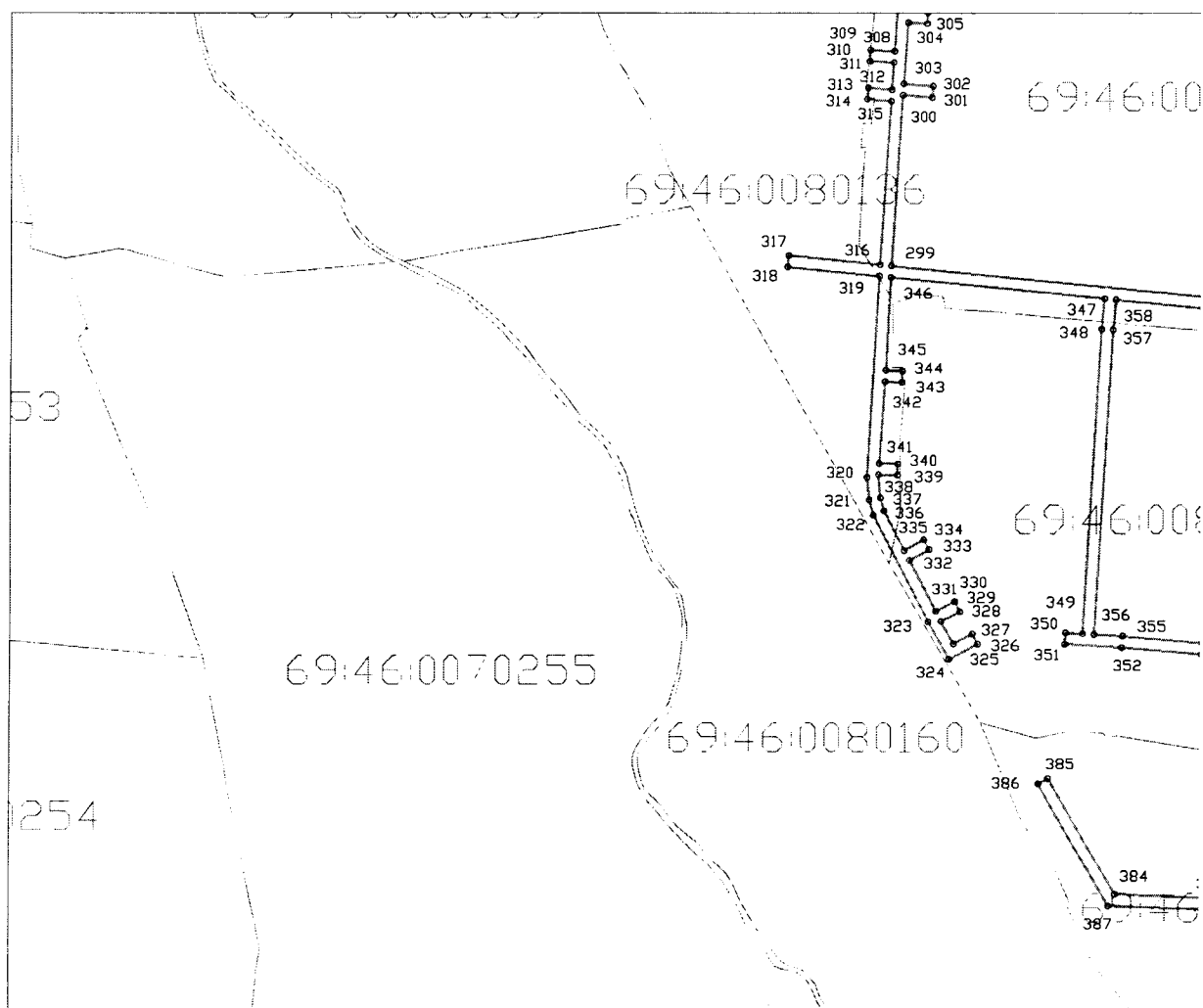
Сведения о границах охранной зоны газораспределительной сети

Газораспределительные сети низкого давления по ул. Никиты Головни, ул. Союза, ул. Котовского, ул. Добролюбова, Краснофлотский 1-й, 2-й пер., Старицкий тракт, ул. Красной Звезды, пер. Красной Звезды, ул. Севастопольская, Севастопольский 1-й, 2-й пер, ул. Трудовая, пер. Трудовой, Захольинский проезд, ул. Воровского, ул. Щербакова, ул. Фрунзе, ул. Лесная, Лесной пер., Речной проезд, ул. Молодежная, ул. Зеленая в г. Ржев Тверской области, назначение: 7.7 сооружения трубопроводного транспорта, протяженность 13053 м, адрес (местонахождение) объекта: Тверская область, Ржевский район, г. Ржев

(наименование объекта)

Графическое описание местоположения границ охранной зоны газораспределительной сети

Лист 11



Используемые условные знаки и обозначения:

- граница охранной зоны газопровода
- граница квартала кадастрового деления

69:00:0000000 - номер квартала кадастрового деления

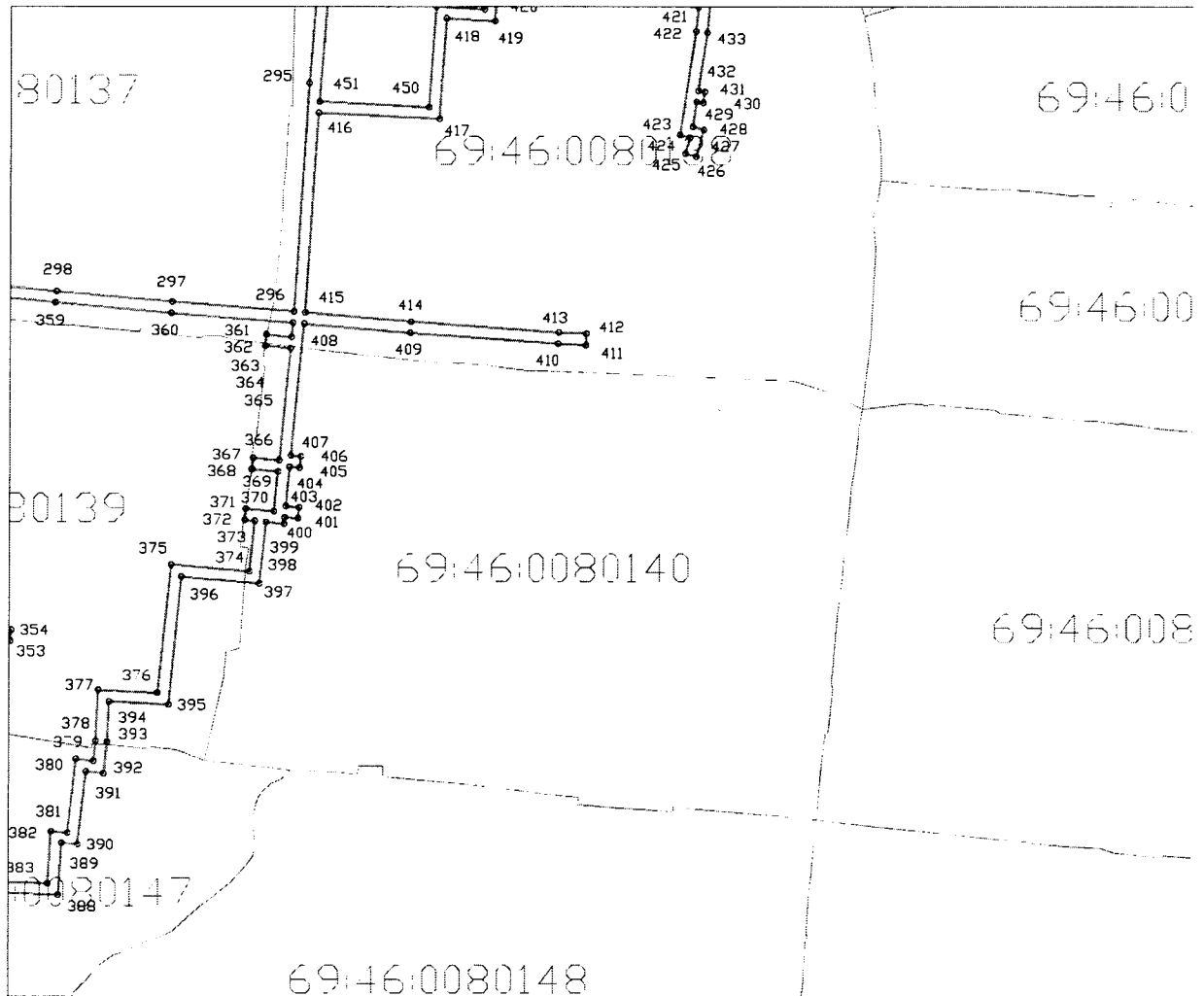
Сведения о границах охранной зоны газораспределительной сети

Газораспределительные сети низкого давления по ул. Никиты Головни, ул. Союза, ул. Котовского, ул. Добролюбова, Краснофлотский 1-й, 2-й пер., Старицкий тракт, ул. Красной Звезды, пер. Красной Звезды, ул. Севастопольская, Севастопольский 1-й, 2-й пер, ул. Трудовая, пер. Трудовой, Захольинский проезд, ул. Воровского, ул. Щербакова, ул. Фрунзе, ул. Лесная, Лесной пер., Речной проезд, ул. Молодежная, ул. Зеленая в г. Ржев Тверской области, назначение: 7.7 сооружения трубопроводного транспорта, протяженность 13053 м, адрес (местонахождение) объекта: Тверская область, Ржевский район, г. Ржев

(наименование объекта)

Графическое описание местоположения границ охранной зоны газораспределительной сети

Лист 12



Используемые условные знаки и обозначения:

- граница охранной зоны газопровода
- граница квартала кадастрового деления
- 69:00:0000000 - номер квартала кадастрового деления

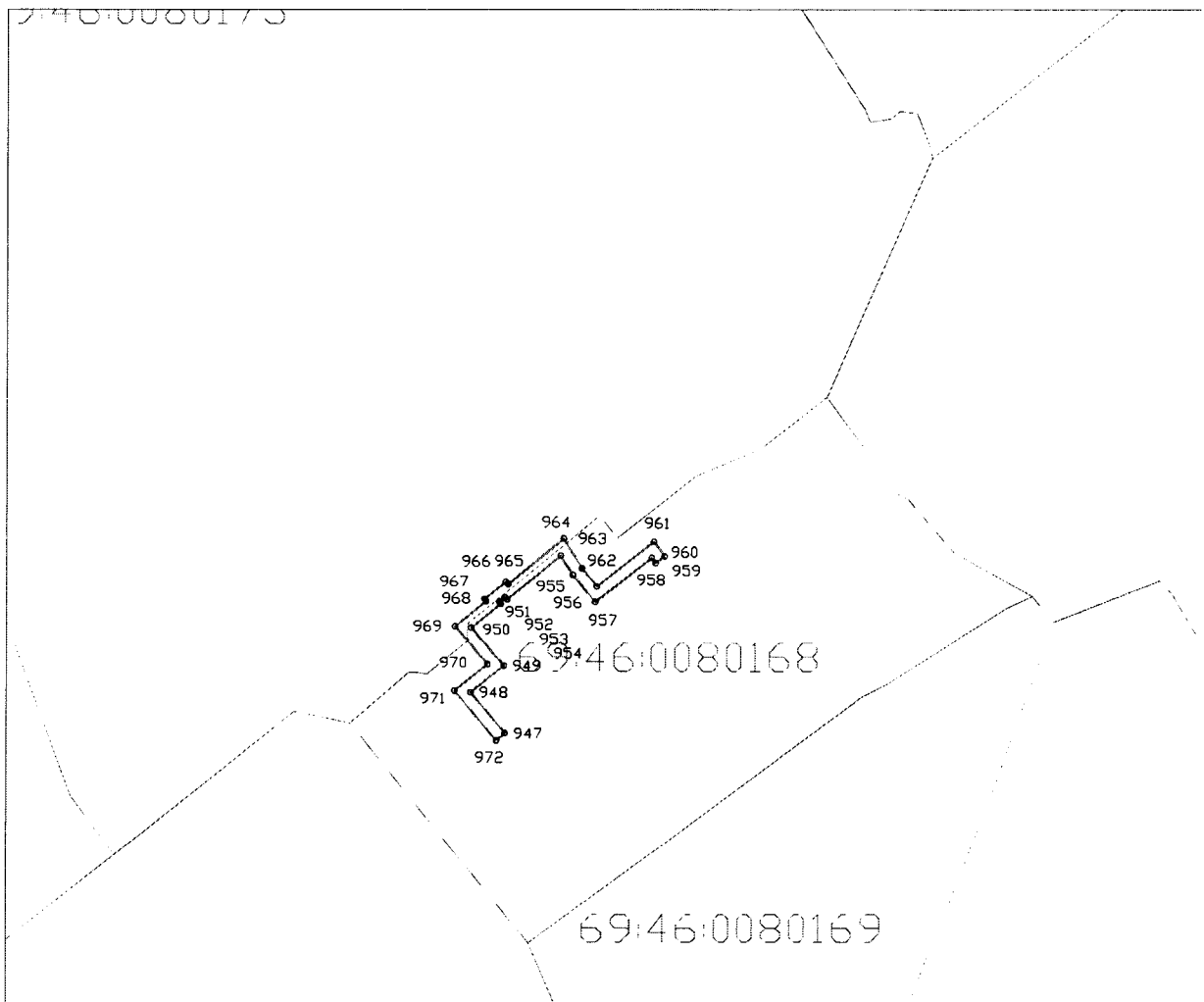
Сведения о границах охранной зоны газораспределительной сети

Газораспределительные сети низкого давления по ул. Никиты Головни, ул. Союза, ул. Котовского, ул. Добролюбова, Краснофлотский 1-й, 2-й пер., Старицкий тракт, ул. Красной Звезды, пер. Красной Звезды, ул. Севастопольская, Севастопольский 1-й, 2-й пер, ул. Трудовая, пер. Трудовой, Захольинский проезд, ул. Воровского, ул. Щербакова, ул. Фрунзе, ул. Лесная, Лесной пер., Речной проезд, ул. Молодежная, ул. Зеленая в г. Ржев Тверской области, назначение: 7.7 сооружения трубопроводного транспорта, протяженность 13053 м, адрес (местонахождение) объекта: Тверская область, Ржевский район, г. Ржев

(наименование объекта)

Графическое описание местоположения границ охранной зоны газораспределительной сети

Лист 13



Используемые условные знаки и обозначения:

- граница охранной зоны газопровода
- граница квартала кадастрового деления

69:00:0000000 - номер квартала кадастрового деления

Приложение 3
к постановлению Правительства
Тверской области
от 06.05.2017 № 127-пп

Сведения о границах охранной зоны газораспределительной сети		
<p>Газораспределительные сети низкого давления по ул. Кирова, ул. Алексеева, ул. Володарского, ул. Урицкого, ул. Бехтерева, ул. Волосковская горка, пл. Советская, ул. Карла Маркса, ул. Ленина, ул. Комсомольская, Комсомольский пер., ул. Елисеева, ул. Жореса, ул. Т. Филиппова, ул. Свердлова, ул. Куприянова, ул. Энгельса, Ленинградское ш., ул. Куйбышева, Старицкий тракт, ул. Разина, Театральный проезд, ул. Первомайская, ул. Рабочая, ул. Телешева, ул. Кузнечная, ул. Трудовая, ул. Радищева, пер. Гражданский, пер. Рабочий, ул. Революции, ул. Герцена, пр-д Герцена, наб. Пушкинская в г. Ржеве Тверской области, назначение: 7.7 сооружения трубопроводного транспорта, протяженность 31955 м, адрес (местонахождение) объекта: Российская Федерация, Тверская область, г. Ржев</p>		
(наименование объекта)		
Сведения об охранной зоне газораспределительной сети		
№ п/п	Характеристики зоны	Описание характеристик
1	Местоположение зоны	<p>Местоположение: Тверская область, Ржевский район, г. Ржев Вид зоны: Охранная зона инженерных коммуникаций Тип зоны: Охранная зона газопровода Номер зоны: б/н Индекс зоны: - Охраняемый объект «Газораспределительные сети низкого давления по ул. Кирова, ул. Алексеева, ул. Володарского, ул. Урицкого, ул. Бехтерева, ул. Волосковская горка, пл. Советская, ул. Карла Маркса, ул. Ленина, ул. Комсомольская, Комсомольский пер., ул. Елисеева, ул. Жореса, ул. Т. Филиппова, ул. Свердлова, ул. Куприянова, ул. Энгельса, Ленинградское ш., ул. Куйбышева, Старицкий тракт, ул. Разина, Театральный проезд, ул. Первомайская, ул. Рабочая, ул. Телешева, ул. Кузнечная, ул. Трудовая, ул. Радищева, пер. Гражданский, пер. Рабочий, ул. Революции, ул. Герцена, пр-д Герцена, наб. Пушкинская в г. Ржеве Тверской области, назначение: 7.7 сооружения трубопроводного транспорта, протяженность 31955 м, адрес (местонахождение) объекта: Российская Федерация, Тверская область, г. Ржев»</p>
2	Площадь зоны +/- величина погрешности определения площади (Р +/- Дельта Р)	116159 кв. м ±119 кв. м
3	Иные характеристики зоны	<p>Ограничение использования объектов недвижимости в границах охранной зоны предусмотрено пунктом 14 Правил охраны газораспределительных сетей, утвержденных постановлением Правительства Российской Федерации от 20.11.2000 № 878 (далее – Правила), согласно которому на земельные участки, входящие в охранные зоны газораспределительных сетей, в целях предупреждения их повреждения или нарушения условий их нормальной эксплуатации налагаются ограничения (обременения), которыми запрещается лицам, указанным в пункте 2 Правил:</p> <p>а) строить объекты жилищно-гражданского и производственного назначения;</p> <p>б) сносить и реконструировать мосты, коллекторы, автомобильные и железные дороги с расположенными на них газораспределительными сетями без предварительного выноса этих газопроводов по согласованию с эксплуатационными</p>

Сведения о границах охранной зоны газораспределительной сети		
<p>Газораспределительные сети низкого давления по ул. Кирова, ул. Алексеева, ул. Володарского, ул. Урицкого, ул. Бехтерева, ул. Волосковская горка, пл. Советская, ул. Карла Маркса, ул. Ленина, ул. Комсомольская, Комсомольский пер., ул. Елисеева, ул. Жореса, ул. Т. Филиппова, ул. Свердлова, ул. Куприянова, ул. Энгельса, Ленинградское ш., ул. Куйбышева, Старицкий тракт, ул. Разина, Театральный проезд, ул. Первомайская, ул. Рабочая, ул. Телешева, ул. Кузнечная, ул. Трудовая, ул. Радишева, пер. Гражданский, пер. Рабочий, ул. Революции, ул. Герцена, пр-д Герцена, наб. Пушкинская в г. Ржеве Тверской области, назначение: 7.7 сооружения трубопроводного транспорта, протяженность 31955 м, адрес (местонахождение) объекта: Российская Федерация, Тверская область, г. Ржев</p>		
(наименование объекта)		
Сведения об охранной зоне газораспределительной сети		
№ п/п	Характеристики зоны	Описание характеристик
		<p>организациями;</p> <p>в) разрушать берегоукрепительные сооружения, водопропускные устройства, земляные и иные сооружения, предохраняющие газораспределительные сети от разрушений;</p> <p>г) перемещать, повреждать, засыпать и уничтожать опознавательные знаки, контрольно-измерительные пункты и другие устройства газораспределительных сетей;</p> <p>д) устраивать свалки и склады, разливать растворы кислот, солей, щелочей и других химически активных веществ;</p> <p>е) огораживать и перегораживать охранные зоны, препятствовать доступу персонала эксплуатационных организаций к газораспределительным сетям, проведению обслуживания и устранению повреждений газораспределительных сетей;</p> <p>ж) разводить огонь и размещать источники огня;</p> <p>з) рыть погреба, копать и обрабатывать почву сельскохозяйственными и мелиоративными орудиями и механизмами на глубину более 0,3 м;</p> <p>и) открывать калитки и двери газорегуляторных пунктов, станций катодной и дренажной защиты, люки подземных колодцев, включать или отключать электроснабжение средств связи, освещения и систем телемеханики;</p> <p>к) набрасывать, приставлять и привязывать к опорам и надземным газопроводам, ограждениям и зданиям газораспределительных сетей посторонние предметы, лестницы, влезать на них;</p> <p>л) самовольно подключаться к газораспределительным сетям</p>

Сведения о границах охранной зоны газораспределительной сети				
Газораспределительные сети низкого давления по ул. Кирова, ул. Алексеева, ул. Володарского, ул. Урицкого, ул. Бехтерева, ул. Волосковская горка, пл. Советская, ул. Карла Маркса, ул. Ленина, ул. Комсомольская, Комсомольский пер., ул. Елисеева, ул. Жореса, ул. Т. Филиппова, ул. Свердлова, ул. Куприянова, ул. Энгельса, Ленинградское ш., ул. Куйбышева, Старицкий тракт, ул. Разина, Театральный проезд, ул. Первомайская, ул. Рабочая, ул. Телешева, ул. Кузнечная, ул. Трудовая, ул. Радищева, пер. Гражданский, пер. Рабочий, ул. Революции, ул. Герцена, пр-д Герцена, наб. Пушкинская в г. Ржеве Тверской области, назначение: 7.7 сооружения трубопроводного транспорта, протяженность 31955 м, адрес (местонахождение) объекта: Российская Федерация, Тверская область, г. Ржев				
(наименование объекта)				
Сведения о местоположении границ охранной зоны газораспределительной сети				
1. Система координат: СК кадастрового округа, зона 2				
2. Перечень координат характерных точек границ охранной зоны газораспределительной сети				
Обозначение характерных точек границы	Координаты, м		Метод определения координат и средняя квадратическая погрешность положения характерной точки, (M _t), м	Описание закрепления точки
	X	Y		
1	226999.14	2178255.79	картометрический, 0.1 м	—
2	227001.79	2178262.34	картометрический, 0.1 м	—
3	226981.02	2178274.75	картометрический, 0.1 м	—
4	226976.57	2178283.50	картометрический, 0.1 м	—
5	226989.50	2178308.81	картометрический, 0.1 м	—
6	226995.86	2178322.15	картометрический, 0.1 м	—
7	227014.90	2178361.29	картометрический, 0.1 м	—
8	227033.31	2178397.69	картометрический, 0.1 м	—
9	227029.74	2178399.50	картометрический, 0.1 м	—
10	227011.31	2178363.07	картометрический, 0.1 м	—
11	226992.25	2178323.88	картометрический, 0.1 м	—
12	226985.91	2178310.58	картометрический, 0.1 м	—
13	226972.54	2178284.39	картометрический, 0.1 м	—
14	226956.68	2178251.09	картометрический, 0.1 м	—
15	226959.44	2178249.50	картометрический, 0.1 м	—
16	226899.44	2178144.86	картометрический, 0.1 м	—
17	226861.35	2178163.50	картометрический, 0.1 м	—
18	226803.08	2178187.17	картометрический, 0.1 м	—
19	226792.34	2178191.24	картометрический, 0.1 м	—
20	226661.73	2178236.23	картометрический, 0.1 м	—
21	226618.95	2178252.43	картометрический, 0.1 м	—
22	226600.81	2178442.78	картометрический, 0.1 м	—
23	226598.82	2178470.08	картометрический, 0.1 м	—
24	226611.26	2178471.23	картометрический, 0.1 м	—
25	226607.30	2178516.29	картометрический, 0.1 м	—
26	226651.23	2178520.02	картометрический, 0.1 м	—
27	226650.50	2178532.60	картометрический, 0.1 м	—
28	226646.00	2178532.26	картометрический, 0.1 м	—
29	226644.39	2178550.67	картометрический, 0.1 м	—
30	226705.67	2178555.84	картометрический, 0.1 м	—
31	226705.23	2178561.55	картометрический, 0.1 м	—
32	226701.24	2178561.25	картометрический, 0.1 м	—
33	226701.38	2178559.49	картометрический, 0.1 м	—
34	226686.70	2178558.23	картометрический, 0.1 м	—
35	226686.58	2178559.86	картометрический, 0.1 м	—
36	226682.59	2178559.56	картометрический, 0.1 м	—
37	226682.72	2178557.89	картометрический, 0.1 м	—
38	226671.39	2178556.95	картометрический, 0.1 м	—
39	226671.25	2178558.74	картометрический, 0.1 м	—
40	226667.26	2178558.44	картометрический, 0.1 м	—
41	226667.40	2178556.61	картометрический, 0.1 м	—
42	226654.29	2178555.51	картометрический, 0.1 м	—
43	226654.14	2178557.53	картометрический, 0.1 м	—

Сведения о границах охранной зоны газораспределительной сети				
Газораспределительные сети низкого давления по ул. Кирова, ул. Алексеева, ул. Володарского, ул. Урицкого, ул. Бехтерева, ул. Волосковская горка, пл. Советская, ул. Карла Маркса, ул. Ленина, ул. Комсомольская, Комсомольский пер., ул. Елисеева, ул. Жореса, ул. Т. Филиппова, ул. Свердлова, ул. Куприянова, ул. Энгельса, Ленинградское ш., ул. Куйбышева, Старицкий тракт, ул. Разина, Театральный проезд, ул. Первомайская, ул. Рабочая, ул. Телешева, ул. Кузнечная, ул. Трудовая, ул. Радищева, пер. Гражданский, пер. Рабочий, ул. Революции, ул. Герцена, пр-д Герцена, наб. Пушкинская в г. Ржеве Тверской области, назначение: 7.7 сооружения трубопроводного транспорта, протяженность 31955 м, адрес (местонахождение) объекта: Российская Федерация, Тверская область, г. Ржев				
(наименование объекта)				
Сведения о местоположении границ охранной зоны газораспределительной сети				
44	226650.15	2178557.23	картометрический, 0.1 м	—
45	226650.31	2178555.18	картометрический, 0.1 м	—
46	226630.34	2178553.55	картометрический, 0.1 м	—
47	226626.13	2178598.68	картометрический, 0.1 м	—
48	226706.47	2178606.53	картометрический, 0.1 м	—
49	226706.08	2178610.52	картометрический, 0.1 м	—
50	226625.76	2178602.66	картометрический, 0.1 м	—
51	226622.90	2178635.88	картометрический, 0.1 м	—
52	226618.68	2178635.55	картометрический, 0.1 м	—
53	226626.73	2178549.25	картометрический, 0.1 м	—
54	226640.40	2178550.34	картометрический, 0.1 м	—
55	226642.36	2178527.98	картометрический, 0.1 м	—
56	226646.74	2178528.31	картометрический, 0.1 м	—
57	226647.01	2178523.68	картометрический, 0.1 м	—
58	226602.99	2178519.94	картометрический, 0.1 м	—
59	226606.91	2178474.85	картометрический, 0.1 м	—
60	226543.72	2178469.92	картометрический, 0.1 м	—
61	226540.41	2178515.63	картометрический, 0.1 м	—
62	226539.10	2178532.42	картометрический, 0.1 м	—
63	226554.47	2178533.79	картометрический, 0.1 м	—
64	226554.60	2178532.18	картометрический, 0.1 м	—
65	226565.75	2178533.21	картометрический, 0.1 м	—
66	226557.10	2178633.60	картометрический, 0.1 м	—
67	226546.14	2178632.65	картометрический, 0.1 м	—
68	226545.87	2178635.77	картометрический, 0.1 м	—
69	226541.88	2178635.43	картометрический, 0.1 м	—
70	226542.50	2178628.32	картометрический, 0.1 м	—
71	226553.43	2178629.27	картометрический, 0.1 м	—
72	226561.43	2178536.83	картометрический, 0.1 м	—
73	226558.25	2178536.54	картометрический, 0.1 м	—
74	226558.11	2178538.13	картометрический, 0.1 м	—
75	226538.79	2178536.41	картометрический, 0.1 м	—
76	226531.53	2178636.59	картометрический, 0.1 м	—
77	226522.96	2178695.24	картометрический, 0.1 м	—
78	226485.80	2178692.04	картометрический, 0.1 м	—
79	226485.57	2178695.62	картометрический, 0.1 м	—
80	226393.19	2178685.86	картометрический, 0.1 м	—
81	226379.76	2178872.59	картометрический, 0.1 м	—
82	226400.84	2178873.94	картометрический, 0.1 м	—
83	226400.58	2178877.94	картометрический, 0.1 м	—
84	226379.47	2178876.58	картометрический, 0.1 м	—
85	226376.89	2178912.49	картометрический, 0.1 м	—
86	226376.62	2178932.15	картометрический, 0.1 м	—
87	226386.20	2178932.30	картометрический, 0.1 м	—
88	226404.64	2178927.26	картометрический, 0.1 м	—
89	226434.33	2178916.65	картометрический, 0.1 м	—
90	226441.39	2178915.70	картометрический, 0.1 м	—
91	226441.40	2178905.47	картометрический, 0.1 м	—
92	226445.40	2178905.47	картометрический, 0.1 м	—
93	226445.39	2178915.17	картометрический, 0.1 м	—
94	226455.13	2178913.87	картометрический, 0.1 м	—

Сведения о границах охранной зоны газораспределительной сети				
Газораспределительные сети низкого давления по ул. Кирова, ул. Алексева, ул. Володарского, ул. Урицкого, ул. Бехтерева, ул. Волосковская горка, пл. Советская, ул. Карла Маркса, ул. Ленина, ул. Комсомольская, Комсомольский пер., ул. Елисеева, ул. Жореса, ул. Т. Филиппова, ул. Свердлова, ул. Куприянова, ул. Энгельса, Ленинградское ш., ул. Куйбышева, Старицкий тракт, ул. Разина, Театральный проезд, ул. Первомайская, ул. Рабочая, ул. Телешева, ул. Кузнечная, ул. Трудовая, ул. Радишева, пер. Гражданский, пер. Рабочий, ул. Революции, ул. Герцена, пр-д Герцена, наб. Пушкинская в г. Ржеве Тверской области, назначение: 7.7 сооружения трубопроводного транспорта, протяженность 31955 м, адрес (местонахождение) объекта: Российская Федерация, Тверская область, г. Ржев				
(наименование объекта)				
Сведения о местоположении границ охранной зоны газораспределительной сети				
95	226466.12	2178909.28	картометрический, 0.1 м	—
96	226465.13	2178901.24	картометрический, 0.1 м	—
97	226469.10	2178900.76	картометрический, 0.1 м	—
98	226469.96	2178907.75	картометрический, 0.1 м	—
99	226484.74	2178902.00	картометрический, 0.1 м	—
100	226482.00	2178896.85	картометрический, 0.1 м	—
101	226485.53	2178894.97	картометрический, 0.1 м	—
102	226488.20	2178899.98	картометрический, 0.1 м	—
103	226494.25	2178895.89	картометрический, 0.1 м	—
104	226498.60	2178894.00	картометрический, 0.1 м	—
105	226516.05	2178884.32	картометрический, 0.1 м	—
106	226513.28	2178878.96	картометрический, 0.1 м	—
107	226516.83	2178877.12	картометрический, 0.1 м	—
108	226519.51	2178882.30	картометрический, 0.1 м	—
109	226530.01	2178875.83	картометрический, 0.1 м	—
110	226527.85	2178872.15	картометрический, 0.1 м	—
111	226531.31	2178870.13	картометрический, 0.1 м	—
112	226533.37	2178873.65	картометрический, 0.1 м	—
113	226541.98	2178867.81	картометрический, 0.1 м	—
114	226540.54	2178865.76	картометрический, 0.1 м	—
115	226543.81	2178863.46	картометрический, 0.1 м	—
116	226545.25	2178865.50	картометрический, 0.1 м	—
117	226558.65	2178855.88	картометрический, 0.1 м	—
118	226557.02	2178853.58	картометрический, 0.1 м	—
119	226560.28	2178851.27	картометрический, 0.1 м	—
120	226561.91	2178853.56	картометрический, 0.1 м	—
121	226581.85	2178837.87	картометрический, 0.1 м	—
122	226579.01	2178834.68	картометрический, 0.1 м	—
123	226586.74	2178829.07	картометрический, 0.1 м	—
124	226588.94	2178831.42	картометрический, 0.1 м	—
125	226611.76	2178807.78	картометрический, 0.1 м	—
126	226608.35	2178805.35	картометрический, 0.1 м	—
127	226610.67	2178802.09	картометрический, 0.1 м	—
128	226614.56	2178804.86	картометрический, 0.1 м	—
129	226626.40	2178792.47	картометрический, 0.1 м	—
130	226622.32	2178789.09	картометрический, 0.1 м	—
131	226624.87	2178786.01	картометрический, 0.1 м	—
132	226632.26	2178792.12	картометрический, 0.1 м	—
133	226600.21	2178825.59	картометрический, 0.1 м	—
134	226604.76	2178830.41	картометрический, 0.1 м	—
135	226601.85	2178833.15	картометрический, 0.1 м	—
136	226597.42	2178828.46	картометрический, 0.1 м	—
137	226590.28	2178835.77	картометрический, 0.1 м	—
138	226585.80	2178839.74	картометрический, 0.1 м	—
139	226590.35	2178845.58	картометрический, 0.1 м	—
140	226587.19	2178848.03	картометрический, 0.1 м	—
141	226582.73	2178842.30	картометрический, 0.1 м	—
142	226565.93	2178855.76	картометрический, 0.1 м	—
143	226569.41	2178861.00	картометрический, 0.1 м	—
144	226566.08	2178863.22	картометрический, 0.1 м	—
145	226562.59	2178857.98	картометрический, 0.1 м	—

Сведения о границах охранной зоны газораспределительной сети				
Газораспределительные сети низкого давления по ул. Кирова, ул. Алексева, ул. Володарского, ул. Урицкого, ул. Бехтерева, ул. Волосковская горка, пл. Советская, ул. Карла Маркса, ул. Ленина, ул. Комсомольская, Комсомольский пер., ул. Елисева, ул. Жореса, ул. Т. Филиппова, ул. Свердлова, ул. Куприянова, ул. Энгельса, Ленинградское ш., ул. Куйбышева, Старицкий тракт, ул. Разина, Театральный проезд, ул. Первомайская, ул. Рабочая, ул. Телешева, ул. Кузнечная, ул. Трудовая, ул. Радищева, пер. Гражданский, пер. Рабочий, ул. Революции, ул. Герцена, пр-д Герцена, наб. Пушкинская в г. Ржеве Тверской области, назначение: 7.7 сооружения трубопроводного транспорта, протяженность 31955 м, адрес (местонахождение) объекта: Российская Федерация, Тверская область, г. Ржев				
(наименование объекта)				
Сведения о местоположении границ охранной зоны газораспределительной сети				
146	226546.16	2178869.76	картометрический, 0.1 м	—
147	226550.80	2178876.37	картометрический, 0.1 м	—
148	226547.53	2178878.67	картометрический, 0.1 м	—
149	226542.87	2178872.04	картометрический, 0.1 м	—
150	226537.28	2178875.83	картометрический, 0.1 м	—
151	226540.60	2178880.95	картометрический, 0.1 м	—
152	226537.24	2178883.13	картометрический, 0.1 м	—
153	226533.97	2178878.08	картометрический, 0.1 м	—
154	226519.73	2178886.86	картометрический, 0.1 м	—
155	226500.37	2178897.59	картометрический, 0.1 м	—
156	226496.18	2178899.41	картометрический, 0.1 м	—
157	226487.70	2178905.14	картометрический, 0.1 м	—
158	226469.03	2178912.40	картометрический, 0.1 м	—
159	226456.18	2178917.77	картометрический, 0.1 м	—
160	226435.28	2178920.55	картометрический, 0.1 м	—
161	226405.85	2178931.08	картометрический, 0.1 м	—
162	226386.70	2178936.31	картометрический, 0.1 м	—
163	226376.57	2178936.15	картометрический, 0.1 м	—
164	226376.36	2178951.76	картометрический, 0.1 м	—
165	226379.62	2178951.73	картометрический, 0.1 м	—
166	226379.65	2178955.73	картометрический, 0.1 м	—
167	226339.68	2178956.06	картометрический, 0.1 м	—
168	226211.22	2178941.55	картометрический, 0.1 м	—
169	226076.16	2178927.99	картометрический, 0.1 м	—
170	226061.49	2178926.18	картометрический, 0.1 м	—
171	226057.63	2178958.92	картометрический, 0.1 м	—
172	226042.29	2179094.71	картометрический, 0.1 м	—
173	226038.31	2179094.27	картометрический, 0.1 м	—
174	226053.66	2178958.46	картометрический, 0.1 м	—
175	226057.52	2178925.71	картометрический, 0.1 м	—
176	225917.09	2178909.28	картометрический, 0.1 м	—
177	225906.33	2179015.24	картометрический, 0.1 м	—
178	225872.63	2179011.34	картометрический, 0.1 м	—
179	225866.96	2179021.52	картометрический, 0.1 м	—
180	225805.71	2179017.71	картометрический, 0.1 м	—
181	225803.91	2179061.80	картометрический, 0.1 м	—
182	225801.97	2179061.68	картометрический, 0.1 м	—
183	225800.13	2179081.09	картометрический, 0.1 м	—
184	225819.77	2179078.44	картометрический, 0.1 м	—
185	225820.57	2179084.26	картометрический, 0.1 м	—
186	225846.55	2179080.04	картометрический, 0.1 м	—
187	225853.83	2179119.33	картометрический, 0.1 м	—
188	225879.68	2179113.20	картометрический, 0.1 м	—
189	225902.41	2179155.06	картометрический, 0.1 м	—
190	225906.84	2179153.91	картометрический, 0.1 м	—
191	225907.84	2179157.78	картометрический, 0.1 м	—
192	225900.39	2179159.71	картометрический, 0.1 м	—
193	225877.62	2179117.80	картометрический, 0.1 м	—
194	225850.66	2179124.19	картометрический, 0.1 м	—
195	225843.33	2179084.62	картометрический, 0.1 м	—
196	225817.16	2179088.90	картометрический, 0.1 м	—

Сведения о границах охранной зоны газораспределительной сети				
Газораспределительные сети низкого давления по ул. Кирова, ул. Алексеева, ул. Володарского, ул. Урицкого, ул. Бехтерева, ул. Волосковская горка, пл. Советская, ул. Карла Маркса, ул. Ленина, ул. Комсомольская, Комсомольский пер., ул. Елисеева, ул. Жореса, ул. Т. Филиппова, ул. Свердлова, ул. Куприянова, ул. Энгельса, Ленинградское ш., ул. Куйбышева, Старицкий тракт, ул. Разина, Театральный проезд, ул. Первомайская, ул. Рабочая, ул. Телешева, ул. Кузнецкая, ул. Трудовая, ул. Радишева, пер. Гражданский, пер. Рабочий, ул. Революции, ул. Герцена, пр-д Герцена, наб. Пушкинская в г. Ржеве Тверской области, назначение: 7.7 сооружения трубопроводного транспорта, протяженность 31955 м, адрес (местонахождение) объекта: Российская Федерация, Тверская область, г. Ржев				
(наименование объекта)				
Сведения о местоположении границ охранной зоны газораспределительной сети				
197	225816.35	2179082.96	картометрический, 0.1 м	—
198	225808.85	2179084.00	картометрический, 0.1 м	—
199	225809.70	2179089.51	картометрический, 0.1 м	—
200	225805.74	2179090.12	картометрический, 0.1 м	—
201	225804.88	2179084.53	картометрический, 0.1 м	—
202	225796.77	2179085.54	картометрический, 0.1 м	—
203	225787.36	2179090.27	картометрический, 0.1 м	—
204	225785.90	2179110.34	картометрический, 0.1 м	—
205	225762.14	2179124.50	картометрический, 0.1 м	—
206	225757.95	2179165.94	картометрический, 0.1 м	—
207	225739.87	2179162.33	картометрический, 0.1 м	—
208	225735.69	2179164.32	картометрический, 0.1 м	—
209	225721.31	2179164.44	картометрический, 0.1 м	—
210	225718.34	2179166.46	картометрический, 0.1 м	—
211	225718.04	2179171.68	картометрический, 0.1 м	—
212	225719.58	2179172.07	картометрический, 0.1 м	—
213	225716.83	2179198.96	картометрический, 0.1 м	—
214	225701.57	2179212.91	картометрический, 0.1 м	—
215	225682.29	2179234.64	картометрический, 0.1 м	—
216	225636.42	2179231.25	картометрический, 0.1 м	—
217	225634.91	2179249.79	картометрический, 0.1 м	—
218	225608.82	2179247.82	картометрический, 0.1 м	—
219	225609.14	2179243.83	картометрический, 0.1 м	—
220	225619.66	2179244.20	картометрический, 0.1 м	—
221	225620.85	2179230.72	картометрический, 0.1 м	—
222	225610.15	2179229.87	картометрический, 0.1 м	—
223	225610.46	2179225.89	картометрический, 0.1 м	—
224	225621.21	2179226.74	картометрический, 0.1 м	—
225	225622.05	2179217.16	картометрический, 0.1 м	—
226	225577.20	2179212.13	картометрический, 0.1 м	—
227	225575.55	2179221.40	картометрический, 0.1 м	—
228	225515.64	2179207.71	картометрический, 0.1 м	—
229	225513.79	2179216.39	картометрический, 0.1 м	—
230	225509.87	2179215.56	картометрический, 0.1 м	—
231	225511.19	2179209.38	картометрический, 0.1 м	—
232	225475.04	2179199.38	картометрический, 0.1 м	—
233	225474.18	2179203.23	картометрический, 0.1 м	—
234	225473.17	2179202.97	картометрический, 0.1 м	—
235	225472.57	2179205.57	картометрический, 0.1 м	—
236	225468.67	2179204.68	картометрический, 0.1 м	—
237	225469.30	2179201.96	картометрический, 0.1 м	—
238	225443.17	2179195.13	картометрический, 0.1 м	—
239	225442.15	2179200.12	картометрический, 0.1 м	—
240	225394.42	2179188.79	картометрический, 0.1 м	—
241	225395.14	2179185.90	картометрический, 0.1 м	—
242	225383.92	2179183.28	картометрический, 0.1 м	—
243	225356.05	2179233.81	картометрический, 0.1 м	—
244	225325.79	2179232.89	картометрический, 0.1 м	—
245	225270.23	2179261.49	картометрический, 0.1 м	—
246	225274.49	2179226.41	картометрический, 0.1 м	—
247	225278.46	2179226.90	картометрический, 0.1 м	—

Сведения о границах охранной зоны газораспределительной сети				
Газораспределительные сети низкого давления по ул. Кирова, ул. Алексеева, ул. Володарского, ул. Урицкого, ул. Бехтерева, ул. Волосковская горка, пл. Советская, ул. Карла Маркса, ул. Ленина, ул. Комсомольская, Комсомольский пер., ул. Елисеева, ул. Жореса, ул. Т. Филиппова, ул. Свердлова, ул. Куприянова, ул. Энгельса, Ленинградское ш., ул. Куйбышева, Старицкий тракт, ул. Разина, Театральный проезд, ул. Первомайская, ул. Рабочая, ул. Телешева, ул. Кузнечная, ул. Трудовая, ул. Радищева, пер. Гражданский, пер. Рабочий, ул. Революции, ул. Герцена, пр-д Герцена, наб. Пушкинская в г. Ржеве Тверской области, назначение: 7.7 сооружения трубопроводного транспорта, протяженность 31955 м, адрес (местонахождение) объекта: Российская Федерация, Тверская область, г. Ржев				
(наименование объекта)				
Сведения о местоположении границ охранной зоны газораспределительной сети				
248	225275.11	2179254.48	картометрический, 0.1 м	—
249	225324.88	2179228.86	картометрический, 0.1 м	—
250	225353.73	2179229.74	картометрический, 0.1 м	—
251	225381.88	2179178.69	картометрический, 0.1 м	—
252	225399.99	2179182.93	картометрический, 0.1 м	—
253	225399.27	2179185.83	картометрический, 0.1 м	—
254	225439.06	2179195.27	картометрический, 0.1 м	—
255	225444.66	2179168.08	картометрический, 0.1 м	—
256	225419.88	2179166.24	картометрический, 0.1 м	—
257	225419.73	2179168.40	картометрический, 0.1 м	—
258	225405.63	2179167.13	картометрический, 0.1 м	—
259	225405.99	2179163.15	картометрический, 0.1 м	—
260	225416.03	2179164.05	картометрический, 0.1 м	—
261	225417.18	2179149.17	картометрический, 0.1 м	—
262	225407.40	2179148.29	картометрический, 0.1 м	—
263	225407.76	2179144.30	картометрический, 0.1 м	—
264	225417.48	2179145.18	картометрический, 0.1 м	—
265	225418.70	2179129.42	картометрический, 0.1 м	—
266	225409.14	2179128.52	картометрический, 0.1 м	—
267	225409.52	2179124.54	картометрический, 0.1 м	—
268	225419.01	2179125.43	картометрический, 0.1 м	—
269	225419.81	2179115.05	картометрический, 0.1 м	—
270	225402.98	2179113.51	картометрический, 0.1 м	—
271	225404.19	2179100.51	картометрический, 0.1 м	—
272	225408.17	2179100.88	картометрический, 0.1 м	—
273	225407.33	2179109.89	картометрический, 0.1 м	—
274	225426.87	2179110.52	картометрический, 0.1 м	—
275	225427.55	2179102.56	картометрический, 0.1 м	—
276	225431.54	2179102.90	картометрический, 0.1 м	—
277	225430.80	2179111.53	картометрический, 0.1 м	—
278	225450.01	2179113.36	картометрический, 0.1 м	—
279	225450.77	2179104.55	картометрический, 0.1 м	—
280	225454.76	2179104.89	картометрический, 0.1 м	—
281	225454.00	2179113.73	картометрический, 0.1 м	—
282	225475.99	2179115.82	картометрический, 0.1 м	—
283	225476.36	2179111.54	картометрический, 0.1 м	—
284	225480.63	2179111.93	картометрический, 0.1 м	—
285	225480.95	2179108.27	картометрический, 0.1 м	—
286	225484.94	2179108.61	картометрический, 0.1 м	—
287	225484.62	2179112.31	картометрический, 0.1 м	—
288	225502.90	2179114.01	картометрический, 0.1 м	—
289	225503.23	2179110.21	картометрический, 0.1 м	—
290	225507.21	2179110.56	картометрический, 0.1 м	—
291	225506.88	2179114.38	картометрический, 0.1 м	—
292	225525.03	2179116.06	картометрический, 0.1 м	—
293	225525.26	2179112.72	картометрический, 0.1 м	—
294	225529.25	2179112.99	картометрический, 0.1 м	—
295	225528.67	2179121.39	картометрический, 0.1 м	—
296	225584.12	2179126.41	картометрический, 0.1 м	—
297	225581.97	2179153.37	картометрический, 0.1 м	—
298	225627.40	2179156.77	картометрический, 0.1 м	—

Сведения о границах охранной зоны газораспределительной сети				
Газораспределительные сети низкого давления по ул. Кирова, ул. Алексева, ул. Володарского, ул. Урицкого, ул. Бехтерева, ул. Волосковская горка, пл. Советская, ул. Карла Маркса, ул. Ленина, ул. Комсомольская, Комсомольский пер., ул. Елисева, ул. Жореса, ул. Т. Филиппова, ул. Свердлова, ул. Куприянова, ул. Энгельса, Ленинградское ш., ул. Куйбышева, Старицкий тракт, ул. Разина, Театральный проезд, ул. Первомайская, ул. Рабочая, ул. Телешева, ул. Кузнечная, ул. Трудовая, ул. Радишева, пер. Гражданский, пер. Рабочий, ул. Революции, ул. Герцена, пр-д Герцена, наб. Пушкинская в г. Ржеве Тверской области, назначение: 7.7 сооружения трубопроводного транспорта, протяженность 31955 м, адрес (местонахождение) объекта: Российская Федерация, Тверская область, г. Ржев				
(наименование объекта)				
Сведения о местоположении границ охранной зоны газораспределительной сети				
299	225628.66	2179142.61	картометрический, 0.1 м	—
300	225617.67	2179141.84	картометрический, 0.1 м	—
301	225617.95	2179137.85	картометрический, 0.1 м	—
302	225633.00	2179138.91	картометрический, 0.1 м	—
303	225632.69	2179142.47	картометрический, 0.1 м	—
304	225656.26	2179144.56	картометрический, 0.1 м	—
305	225653.95	2179177.91	картометрический, 0.1 м	—
306	225672.95	2179178.74	картометрический, 0.1 м	—
307	225673.02	2179176.86	картометрический, 0.1 м	—
308	225693.29	2179178.71	картометрический, 0.1 м	—
309	225720.06	2179160.45	картометрический, 0.1 м	—
310	225734.77	2179160.33	картометрический, 0.1 м	—
311	225739.35	2179158.15	картометрический, 0.1 м	—
312	225754.41	2179161.16	картометрический, 0.1 м	—
313	225758.36	2179122.10	картометрический, 0.1 м	—
314	225782.06	2179107.97	картометрический, 0.1 м	—
315	225783.54	2179087.71	картометрический, 0.1 м	—
316	225796.08	2179081.41	картометрический, 0.1 м	—
317	225796.54	2179076.60	картометрический, 0.1 м	—
318	225786.07	2179075.69	картометрический, 0.1 м	—
319	225786.42	2179071.70	картометрический, 0.1 м	—
320	225793.91	2179072.35	картометрический, 0.1 м	—
321	225800.37	2179004.09	картометрический, 0.1 м	—
322	225796.67	2179003.79	картометрический, 0.1 м	—
323	225798.05	2178986.81	картометрический, 0.1 м	—
324	225794.91	2178986.54	картометрический, 0.1 м	—
325	225795.26	2178982.55	картометрический, 0.1 м	—
326	225802.36	2178983.17	картометрический, 0.1 м	—
327	225800.98	2179000.13	картометрический, 0.1 м	—
328	225824.07	2179002.49	картометрический, 0.1 м	—
329	225824.19	2179001.37	картометрический, 0.1 м	—
330	225828.17	2179001.79	картометрический, 0.1 м	—
331	225827.63	2179006.93	картометрический, 0.1 м	—
332	225819.95	2179006.04	картометрический, 0.1 м	—
333	225818.97	2179014.52	картометрический, 0.1 м	—
334	225864.69	2179017.37	картометрический, 0.1 м	—
335	225870.43	2179007.06	картометрический, 0.1 м	—
336	225902.76	2179010.80	картометрический, 0.1 м	—
337	225913.51	2178904.84	картометрический, 0.1 м	—
338	225918.16	2178905.38	картометрический, 0.1 м	—
339	225919.86	2178887.78	картометрический, 0.1 м	—
340	225834.67	2178880.12	картометрический, 0.1 м	—
341	225838.03	2178835.15	картометрический, 0.1 м	—
342	225808.06	2178833.31	картометрический, 0.1 м	—
343	225807.61	2178839.05	картометрический, 0.1 м	—
344	225803.63	2178838.74	картометрический, 0.1 м	—
345	225804.40	2178829.08	картометрический, 0.1 м	—
346	225806.57	2178829.21	картометрический, 0.1 м	—
347	225806.75	2178826.59	картометрический, 0.1 м	—
348	225810.74	2178826.87	картометрический, 0.1 м	—
349	225810.56	2178829.46	картометрический, 0.1 м	—

Сведения о границах охранной зоны газораспределительной сети				
Газораспределительные сети низкого давления по ул. Кирова, ул. Алексеева, ул. Володарского, ул. Урицкого, ул. Бехтерева, ул. Волосковская горка, пл. Советская, ул. Карла Маркса, ул. Ленина, ул. Комсомольская, Комсомольский пер., ул. Елисеева, ул. Жореса, ул. Т. Филиппова, ул. Свердлова, ул. Куприянова, ул. Энгельса, Ленинградское ш., ул. Куйбышева, Старицкий тракт, ул. Разина, Театральный проезд, ул. Первомайская, ул. Рабочая, ул. Телешева, ул. Кузнечная, ул. Трудовая, ул. Радишева, пер. Гражданский, пер. Рабочий, ул. Революции, ул. Герцена, пр-д Герцена, наб. Пушкинская в г. Ржеве Тверской области, назначение: 7.7 сооружения трубопроводного транспорта, протяженность 31955 м, адрес (местонахождение) объекта: Российская Федерация, Тверская область, г. Ржев				
(наименование объекта)				
Сведения о местоположении границ охранной зоны газораспределительной сети				
350	225842.32	2178831.41	картометрический, 0.1 м	—
351	225838.95	2178876.47	картометрический, 0.1 м	—
352	225908.30	2178882.62	картометрический, 0.1 м	—
353	225909.11	2178872.12	картометрический, 0.1 м	—
354	225913.10	2178872.43	картометрический, 0.1 м	—
355	225912.28	2178883.01	картометрический, 0.1 м	—
356	225920.21	2178883.79	картометрический, 0.1 м	—
357	225920.99	2178874.26	картометрический, 0.1 м	—
358	225962.16	2178878.14	картометрический, 0.1 м	—
359	225962.97	2178867.60	картометрический, 0.1 м	—
360	225957.02	2178867.15	картометрический, 0.1 м	—
361	225957.43	2178860.88	картометрический, 0.1 м	—
362	225955.07	2178860.68	картометрический, 0.1 м	—
363	225955.40	2178856.70	картометрический, 0.1 м	—
364	225957.70	2178856.89	картометрический, 0.1 м	—
365	225958.51	2178845.14	картометрический, 0.1 м	—
366	225956.43	2178844.96	картометрический, 0.1 м	—
367	225956.77	2178840.98	картометрический, 0.1 м	—
368	225958.77	2178841.14	картометрический, 0.1 м	—
369	225959.87	2178824.15	картометрический, 0.1 м	—
370	225923.07	2178821.71	картометрический, 0.1 м	—
371	225925.60	2178793.65	картометрический, 0.1 м	—
372	225929.58	2178794.01	картометрический, 0.1 м	—
373	225927.42	2178817.99	картометрический, 0.1 м	—
374	225960.13	2178820.16	картометрический, 0.1 м	—
375	225960.85	2178809.08	картометрический, 0.1 м	—
376	225955.76	2178808.75	картометрический, 0.1 м	—
377	225954.28	2178797.49	картометрический, 0.1 м	—
378	225958.24	2178796.97	картометрический, 0.1 м	—
379	225959.30	2178804.97	картометрический, 0.1 м	—
380	225969.74	2178805.69	картометрический, 0.1 м	—
381	225970.37	2178798.52	картометрический, 0.1 м	—
382	225974.35	2178798.86	картометрический, 0.1 м	—
383	225973.39	2178809.95	картометрический, 0.1 м	—
384	225964.84	2178809.35	картометрический, 0.1 м	—
385	225961.27	2178863.46	картометрический, 0.1 м	—
386	225967.26	2178863.91	картометрический, 0.1 м	—
387	225966.32	2178876.33	картометрический, 0.1 м	—
388	226035.76	2178882.26	картометрический, 0.1 м	—
389	226036.82	2178869.96	картометрический, 0.1 м	—
390	226040.81	2178870.31	картометрический, 0.1 м	—
391	226039.40	2178886.56	картометрический, 0.1 м	—
392	226021.88	2178885.20	картометрический, 0.1 м	—
393	226021.27	2178892.15	картометрический, 0.1 м	—
394	226017.29	2178891.81	картометрический, 0.1 м	—
395	226017.89	2178884.87	картометрический, 0.1 м	—
396	225993.63	2178882.67	картометрический, 0.1 м	—
397	225993.03	2178889.66	картометрический, 0.1 м	—
398	225989.04	2178889.32	картометрический, 0.1 м	—
399	225989.65	2178882.32	картометрический, 0.1 м	—
400	225965.93	2178880.31	картометрический, 0.1 м	—

Сведения о границах охранной зоны газораспределительной сети				
Газораспределительные сети низкого давления по ул. Кирова, ул. Алексева, ул. Володарского, ул. Урицкого, ул. Бехтерева, ул. Волосковская горка, пл. Советская, ул. Карла Маркса, ул. Ленина, ул. Комсомольская, Комсомольский пер., ул. Елисеева, ул. Жореса, ул. Т. Филиппова, ул. Свердлова, ул. Куприянова, ул. Энгельса, Ленинградское ш., ул. Куйбышева, Старицкий тракт, ул. Разина, Театральный проезд, ул. Первомайская, ул. Рабочая, ул. Телешева, ул. Кузничная, ул. Трудовая, ул. Радишева, пер. Гражданский, пер. Рабочий, ул. Революции, ул. Герцена, пр-д Герцена, наб. Пушкинская в г. Ржеве Тверской области, назначение: 7.7 сооружения трубопроводного транспорта, протяженность 31955 м, адрес (местонахождение) объекта: Российская Федерация, Тверская область, г. Ржев				
(наименование объекта)				
Сведения о местоположении границ охранной зоны газораспределительной сети				
401	225965.03	2178891.33	картометрический, 0.1 м	—
402	225961.05	2178891.00	картометрический, 0.1 м	—
403	225961.77	2178882.12	картометрический, 0.1 м	—
404	225924.65	2178878.62	картометрический, 0.1 м	—
405	225922.13	2178905.85	картометрический, 0.1 м	—
406	226057.97	2178921.73	картометрический, 0.1 м	—
407	226068.69	2178826.30	картометрический, 0.1 м	—
408	226076.67	2178749.66	картометрический, 0.1 м	—
409	226074.63	2178749.44	картометрический, 0.1 м	—
410	226078.13	2178716.71	картометрический, 0.1 м	—
411	226055.36	2178714.31	картометрический, 0.1 м	—
412	226051.45	2178744.78	картометрический, 0.1 м	—
413	226037.13	2178743.78	картометрический, 0.1 м	—
414	226037.00	2178745.30	картометрический, 0.1 м	—
415	226033.01	2178744.95	картометрический, 0.1 м	—
416	226033.48	2178739.52	картометрический, 0.1 м	—
417	226047.96	2178740.53	картометрический, 0.1 м	—
418	226051.37	2178713.98	картометрический, 0.1 м	—
419	226045.91	2178713.61	картометрический, 0.1 м	—
420	226050.56	2178672.80	картометрический, 0.1 м	—
421	226043.53	2178672.07	картометрический, 0.1 м	—
422	226045.48	2178653.38	картометрический, 0.1 м	—
423	226049.46	2178653.80	картометрический, 0.1 м	—
424	226047.92	2178668.51	картометрический, 0.1 м	—
425	226055.00	2178669.25	картометрический, 0.1 м	—
426	226050.36	2178709.91	картометрический, 0.1 м	—
427	226061.97	2178710.93	картометрический, 0.1 м	—
428	226080.31	2178712.92	картометрический, 0.1 м	—
429	226093.34	2178581.59	картометрический, 0.1 м	—
430	226014.77	2178573.90	картометрический, 0.1 м	—
431	226014.15	2178580.28	картометрический, 0.1 м	—
432	226022.29	2178581.11	картометрический, 0.1 м	—
433	226021.88	2178585.09	картометрический, 0.1 м	—
434	226009.79	2178583.85	картометрический, 0.1 м	—
435	226011.38	2178567.43	картометрический, 0.1 м	—
436	225967.50	2178562.30	картометрический, 0.1 м	—
437	225966.62	2178570.05	картометрический, 0.1 м	—
438	225947.02	2178567.73	картометрический, 0.1 м	—
439	225947.37	2178564.02	картометрический, 0.1 м	—
440	225927.11	2178562.10	картометрический, 0.1 м	—
441	225926.10	2178572.02	картометрический, 0.1 м	—
442	225922.12	2178571.62	картометрический, 0.1 м	—
443	225923.13	2178561.70	картометрический, 0.1 м	—
444	225918.33	2178561.21	картометрический, 0.1 м	—
445	225912.22	2178642.35	картометрический, 0.1 м	—
446	225919.59	2178642.87	картометрический, 0.1 м	—
447	225919.27	2178648.14	картометрический, 0.1 м	—
448	225942.32	2178650.26	картометрический, 0.1 м	—
449	225936.98	2178718.10	картометрический, 0.1 м	—
450	225934.44	2178717.91	картометрический, 0.1 м	—
451	225933.31	2178733.22	картометрический, 0.1 м	—

Сведения о границах охранной зоны газораспределительной сети				
Газораспределительные сети низкого давления по ул. Кирова, ул. Алексеева, ул. Володарского, ул. Урицкого, ул. Бехтерева, ул. Волосковская горка, пл. Советская, ул. Карла Маркса, ул. Ленина, ул. Комсомольская, Комсомольский пер., ул. Елисева, ул. Жореса, ул. Т. Филиппова, ул. Свердлова, ул. Куприянова, ул. Энгельса, Ленинградское ш., ул. Куйбышева, Старицкий тракт, ул. Разина, Театральный проезд, ул. Первомайская, ул. Рабочая, ул. Телешева, ул. Кузнечная, ул. Трудовая, ул. Радищева, пер. Гражданский, пер. Рабочий, ул. Революции, ул. Герцена, пр-д Герцена, наб. Пушкинская в г. Ржеве Тверской области, назначение: 7.7 сооружения трубопроводного транспорта, протяженность 31955 м, адрес (местонахождение) объекта: Российская Федерация, Тверская область, г. Ржев				
(наименование объекта)				
Сведения о местоположении границ охранной зоны газораспределительной сети				
452	225913.52	2178732.07	картометрический, 0.1 м	—
453	225913.17	2178736.19	картометрический, 0.1 м	—
454	225909.18	2178735.84	картометрический, 0.1 м	—
455	225909.88	2178727.85	картометрический, 0.1 м	—
456	225929.61	2178729.00	картометрический, 0.1 м	—
457	225930.74	2178713.61	картометрический, 0.1 м	—
458	225933.31	2178713.81	картометрический, 0.1 м	—
459	225934.01	2178704.96	картометрический, 0.1 м	—
460	225932.36	2178704.83	картометрический, 0.1 м	—
461	225932.67	2178700.84	картометрический, 0.1 м	—
462	225934.32	2178700.97	картометрический, 0.1 м	—
463	225935.84	2178681.69	картометрический, 0.1 м	—
464	225934.12	2178681.56	картометрический, 0.1 м	—
465	225934.43	2178677.57	картометрический, 0.1 м	—
466	225936.15	2178677.70	картометрический, 0.1 м	—
467	225936.88	2178668.47	картометрический, 0.1 м	—
468	225935.14	2178668.34	картометрический, 0.1 м	—
469	225935.44	2178664.35	картометрический, 0.1 м	—
470	225937.19	2178664.48	картометрический, 0.1 м	—
471	225938.03	2178653.88	картометрический, 0.1 м	—
472	225915.83	2178651.85	картометрический, 0.1 м	—
473	225914.38	2178672.08	картометрический, 0.1 м	—
474	225845.60	2178668.64	картометрический, 0.1 м	—
475	225845.31	2178673.26	картометрический, 0.1 м	—
476	225821.43	2178678.05	картометрический, 0.1 м	—
477	225820.64	2178674.13	картометрический, 0.1 м	—
478	225841.51	2178669.94	картометрический, 0.1 м	—
479	225841.60	2178668.44	картометрический, 0.1 м	—
480	225760.96	2178664.42	картометрический, 0.1 м	—
481	225759.66	2178682.17	картометрический, 0.1 м	—
482	225755.68	2178681.86	картометрический, 0.1 м	—
483	225756.36	2178672.53	картометрический, 0.1 м	—
484	225748.15	2178671.92	картометрический, 0.1 м	—
485	225746.52	2178697.91	картометрический, 0.1 м	—
486	225758.44	2178698.63	картометрический, 0.1 м	—
487	225756.37	2178723.61	картометрический, 0.1 м	—
488	225751.96	2178723.22	картометрический, 0.1 м	—
489	225753.78	2178702.33	картометрический, 0.1 м	—
490	225742.28	2178701.67	картометрический, 0.1 м	—
491	225744.41	2178667.63	картометрический, 0.1 м	—
492	225756.65	2178668.54	картометрический, 0.1 м	—
493	225759.61	2178627.95	картометрический, 0.1 м	—
494	225752.60	2178627.38	картометрический, 0.1 м	—
495	225751.33	2178639.19	картометрический, 0.1 м	—
496	225735.14	2178637.77	картометрический, 0.1 м	—
497	225700.07	2178633.65	картометрический, 0.1 м	—
498	225699.33	2178641.76	картометрический, 0.1 м	—
499	225661.83	2178675.38	картометрический, 0.1 м	—
500	225659.29	2178703.60	картометрический, 0.1 м	—
501	225660.30	2178703.69	картометрический, 0.1 м	—
502	225663.57	2178715.41	картометрический, 0.1 м	—

Сведения о границах охранной зоны газораспределительной сети				
Газораспределительные сети низкого давления по ул. Кирова, ул. Алексева, ул. Володарского, ул. Урицкого, ул. Бехтерева, ул. Волосковская горка, пл. Советская, ул. Карла Маркса, ул. Ленина, ул. Комсомольская, Комсомольский пер., ул. Елисева, ул. Жореса, ул. Т. Филиппова, ул. Свердлова, ул. Куприянова, ул. Энгельса, Ленинградское ш., ул. Куйбышева, Старицкий тракт, ул. Разина, Театральный проезд, ул. Первомайская, ул. Рабочая, ул. Телешева, ул. Кузнечная, ул. Трудовая, ул. Радищева, пер. Гражданский, пер. Рабочий, ул. Революции, ул. Герцена, пр-д Герцена, наб. Пушкинская в г. Ржеве Тверской области, назначение: 7.7 сооружения трубопроводного транспорта, протяженность 31955 м, адрес (местонахождение) объекта: Российская Федерация, Тверская область, г. Ржев				
(наименование объекта)				
Сведения о местоположении границ охранной зоны газораспределительной сети				
503	225659.72	2178716.48	картометрический, 0.1 м	—
504	225657.77	2178709.51	картометрический, 0.1 м	—
505	225655.29	2178716.21	картометрический, 0.1 м	—
506	225651.54	2178714.82	картометрический, 0.1 м	—
507	225655.18	2178704.99	картометрический, 0.1 м	—
508	225655.61	2178699.17	картометрический, 0.1 м	—
509	225652.91	2178698.94	картометрический, 0.1 м	—
510	225653.26	2178694.95	картометрический, 0.1 м	—
511	225655.96	2178695.19	картометрический, 0.1 м	—
512	225657.95	2178673.48	картометрический, 0.1 м	—
513	225695.49	2178639.83	картометрический, 0.1 м	—
514	225696.62	2178627.41	картометрический, 0.1 м	—
515	225700.60	2178627.77	картометрический, 0.1 м	—
516	225700.43	2178629.67	картометрический, 0.1 м	—
517	225733.53	2178633.55	картометрический, 0.1 м	—
518	225733.68	2178631.88	картометрический, 0.1 м	—
519	225737.66	2178632.23	картометрический, 0.1 м	—
520	225737.51	2178633.96	картометрический, 0.1 м	—
521	225747.77	2178634.87	картометрический, 0.1 м	—
522	225749.04	2178623.08	картометрический, 0.1 м	—
523	225764.51	2178624.32	картометрический, 0.1 м	—
524	225764.20	2178628.31	картометрический, 0.1 м	—
525	225763.59	2178628.27	картометрический, 0.1 м	—
526	225761.25	2178660.42	картометрический, 0.1 м	—
527	225841.85	2178664.45	картометрический, 0.1 м	—
528	225842.12	2178660.28	картометрический, 0.1 м	—
529	225831.74	2178659.48	картометрический, 0.1 м	—
530	225832.05	2178655.50	картометрический, 0.1 м	—
531	225842.39	2178656.29	картометрический, 0.1 м	—
532	225843.67	2178638.28	картометрический, 0.1 м	—
533	225833.72	2178637.51	картометрический, 0.1 м	—
534	225834.02	2178633.53	картометрический, 0.1 м	—
535	225847.88	2178634.60	картометрический, 0.1 м	—
536	225847.47	2178641.53	картометрический, 0.1 м	—
537	225879.94	2178643.84	картометрический, 0.1 м	—
538	225880.15	2178640.75	картометрический, 0.1 м	—
539	225908.15	2178643.02	картометрический, 0.1 м	—
540	225914.35	2178560.81	картометрический, 0.1 м	—
541	225859.29	2178555.21	картометрический, 0.1 м	—
542	225858.44	2178564.50	картометрический, 0.1 м	—
543	225854.46	2178564.13	картометрический, 0.1 м	—
544	225855.31	2178554.79	картометрический, 0.1 м	—
545	225847.21	2178553.93	картометрический, 0.1 м	—
546	225848.45	2178542.20	картометрический, 0.1 м	—
547	225842.38	2178541.56	картометрический, 0.1 м	—
548	225842.80	2178537.58	картометрический, 0.1 м	—
549	225848.87	2178538.23	картометрический, 0.1 м	—
550	225850.99	2178518.23	картометрический, 0.1 м	—
551	225844.76	2178517.59	картометрический, 0.1 м	—
552	225845.16	2178513.61	картометрический, 0.1 м	—
553	225851.40	2178514.25	картометрический, 0.1 м	—

Сведения о границах охранной зоны газораспределительной сети				
Газораспределительные сети низкого давления по ул. Кирова, ул. Алексева, ул. Володарского, ул. Урицкого, ул. Бехтерева, ул. Волосковская горка, пл. Советская, ул. Карла Маркса, ул. Ленина, ул. Комсомольская, Комсомольский пер., ул. Елисева, ул. Жореса, ул. Т. Филиппова, ул. Свердлова, ул. Куприянова, ул. Энгельса, Ленинградское ш., ул. Куйбышева, Старицкий тракт, ул. Разина, Театральный проезд, ул. Первомайская, ул. Рабочая, ул. Телешева, ул. Кузнечная, ул. Трудовая, ул. Радищева, пер. Гражданский, пер. Рабочий, ул. Революции, ул. Герцена, пр-д Герцена, наб. Пушкинская в г. Ржеве Тверской области, назначение: 7.7 сооружения трубопроводного транспорта, протяженность 31955 м, адрес (местонахождение) объекта: Российская Федерация, Тверская область, г. Ржев				
(наименование объекта)				
Сведения о местоположении границ охранной зоны газораспределительной сети				
554	225856.33	2178463.57	картометрический, 0.1 м	—
555	225848.48	2178462.71	картометрический, 0.1 м	—
556	225848.92	2178458.73	картометрический, 0.1 м	—
557	225856.72	2178459.59	картометрический, 0.1 м	—
558	225858.91	2178436.99	картометрический, 0.1 м	—
559	225851.26	2178436.21	картометрический, 0.1 м	—
560	225851.67	2178432.23	картометрический, 0.1 м	—
561	225859.30	2178433.01	картометрический, 0.1 м	—
562	225859.82	2178427.68	картометрический, 0.1 м	—
563	225899.28	2178431.52	картометрический, 0.1 м	—
564	225900.90	2178412.59	картометрический, 0.1 м	—
565	225904.88	2178412.93	картометрический, 0.1 м	—
566	225903.38	2178431.00	картометрический, 0.1 м	—
567	225909.32	2178431.50	картометрический, 0.1 м	—
568	225913.55	2178381.51	картометрический, 0.1 м	—
569	225884.22	2178378.85	картометрический, 0.1 м	—
570	225727.27	2178361.66	картометрический, 0.1 м	—
571	225723.59	2178395.97	картометрический, 0.1 м	—
572	225789.86	2178402.49	картометрический, 0.1 м	—
573	225789.44	2178406.46	картометрический, 0.1 м	—
574	225718.21	2178399.49	картометрический, 0.1 м	—
575	225715.58	2178425.85	картометрический, 0.1 м	—
576	225711.60	2178425.45	картометрический, 0.1 м	—
577	225712.32	2178418.14	картометрический, 0.1 м	—
578	225693.04	2178416.70	картометрический, 0.1 м	—
579	225692.72	2178421.22	картометрический, 0.1 м	—
580	225682.70	2178420.57	картометрический, 0.1 м	—
581	225680.00	2178461.48	картометрический, 0.1 м	—
582	225719.12	2178463.94	картометрический, 0.1 м	—
583	225715.00	2178518.32	картометрический, 0.1 м	—
584	225716.40	2178518.43	картометрический, 0.1 м	—
585	225716.08	2178522.42	картометрический, 0.1 м	—
586	225710.71	2178521.98	картометрический, 0.1 м	—
587	225714.82	2178467.68	картометрический, 0.1 м	—
588	225679.73	2178465.47	картометрический, 0.1 м	—
589	225678.01	2178491.50	картометрический, 0.1 м	—
590	225670.18	2178490.98	картометрический, 0.1 м	—
591	225670.44	2178486.99	картометрический, 0.1 м	—
592	225674.28	2178487.24	картометрический, 0.1 м	—
593	225676.06	2178460.44	картометрический, 0.1 м	—
594	225672.16	2178460.18	картометрический, 0.1 м	—
595	225672.43	2178456.19	картометрический, 0.1 м	—
596	225676.32	2178456.45	картометрический, 0.1 м	—
597	225677.49	2178438.79	картометрический, 0.1 м	—
598	225674.06	2178438.56	картометрический, 0.1 м	—
599	225674.32	2178434.57	картометрический, 0.1 м	—
600	225677.75	2178434.79	картометрический, 0.1 м	—
601	225679.26	2178411.82	картометрический, 0.1 м	—
602	225675.56	2178411.58	картометрический, 0.1 м	—
603	225675.81	2178407.59	картометрический, 0.1 м	—
604	225683.49	2178408.07	картометрический, 0.1 м	—

Сведения о границах охранной зоны газораспределительной сети				
Газораспределительные сети низкого давления по ул. Кирова, ул. Алексеева, ул. Володарского, ул. Урицкого, ул. Бехтерева, ул. Волосковская горка, пл. Советская, ул. Карла Маркса, ул. Ленина, ул. Комсомольская, Комсомольский пер., ул. Елисеева, ул. Жореса, ул. Т. Филиппова, ул. Свердлова, ул. Куприянова, ул. Энгельса, Ленинградское ш., ул. Куйбышева, Старицкий тракт, ул. Разина, Театральный проезд, ул. Первомайская, ул. Рабочая, ул. Телешева, ул. Кузнечная, ул. Трудовая, ул. Радищева, пер. Гражданский, пер. Рабочий, ул. Революции, ул. Герцена, пр-д Герцена, наб. Пушкинская в г. Ржеве Тверской области, назначение: 7.7 сооружения трубопроводного транспорта, протяженность 31955 м, адрес (местонахождение) объекта: Российская Федерация, Тверская область, г. Ржев				
(наименование объекта)				
Сведения о местоположении границ охранной зоны газораспределительной сети				
605	225682.96	2178416.58	картометрический, 0.1 м	—
606	225689.01	2178416.97	картометрический, 0.1 м	—
607	225689.33	2178412.41	картометрический, 0.1 м	—
608	225712.72	2178414.16	картометрический, 0.1 м	—
609	225715.18	2178390.47	картометрический, 0.1 м	—
610	225702.25	2178388.88	картометрический, 0.1 м	—
611	225702.74	2178384.91	картометрический, 0.1 м	—
612	225706.12	2178385.33	картометрический, 0.1 м	—
613	225707.86	2178369.83	картометрический, 0.1 м	—
614	225700.47	2178368.92	картометрический, 0.1 м	—
615	225701.61	2178358.48	картометрический, 0.1 м	—
616	225698.85	2178358.13	картометрический, 0.1 м	—
617	225699.35	2178354.16	картометрический, 0.1 м	—
618	225702.05	2178354.50	картометрический, 0.1 м	—
619	225704.10	2178335.76	картометрический, 0.1 м	—
620	225701.67	2178335.65	картометрический, 0.1 м	—
621	225701.85	2178331.66	картометрический, 0.1 м	—
622	225704.42	2178331.77	картометрический, 0.1 м	—
623	225704.75	2178325.72	картометрический, 0.1 м	—
624	225712.30	2178326.29	картометрический, 0.1 м	—
625	225766.27	2178332.14	картометрический, 0.1 м	—
626	225765.74	2178341.09	картометрический, 0.1 м	—
627	225761.74	2178340.86	картометрический, 0.1 м	—
628	225762.05	2178335.70	картометрический, 0.1 м	—
629	225708.77	2178330.03	картометрический, 0.1 м	—
630	225706.02	2178355.00	картометрический, 0.1 м	—
631	225807.69	2178366.45	картометрический, 0.1 м	—
632	225829.59	2178163.78	картометрический, 0.1 м	—
633	225772.72	2178159.28	картометрический, 0.1 м	—
634	225772.19	2178165.92	картометрический, 0.1 м	—
635	225768.20	2178165.60	картометрический, 0.1 м	—
636	225768.73	2178158.97	картометрический, 0.1 м	—
637	225736.53	2178156.43	картометрический, 0.1 м	—
638	225736.07	2178162.81	картометрический, 0.1 м	—
639	225732.08	2178162.52	картометрический, 0.1 м	—
640	225732.54	2178156.14	картометрический, 0.1 м	—
641	225712.43	2178154.72	картометрический, 0.1 м	—
642	225711.85	2178161.73	картометрический, 0.1 м	—
643	225690.35	2178160.60	картометрический, 0.1 м	—
644	225690.61	2178156.43	картометрический, 0.1 м	—
645	225708.19	2178157.50	картометрический, 0.1 м	—
646	225710.38	2178130.63	картометрический, 0.1 м	—
647	225676.14	2178127.30	картометрический, 0.1 м	—
648	225676.07	2178128.01	картометрический, 0.1 м	—
649	225672.09	2178127.65	картометрический, 0.1 м	—
650	225672.65	2178121.38	картометрический, 0.1 м	—
651	225666.62	2178120.77	картометрический, 0.1 м	—
652	225664.52	2178146.15	картометрический, 0.1 м	—
653	225655.33	2178144.94	картометрический, 0.1 м	—
654	225619.73	2178142.67	картометрический, 0.1 м	—
655	225542.98	2178136.07	картометрический, 0.1 м	—

Сведения о границах охранной зоны газораспределительной сети				
Газораспределительные сети низкого давления по ул. Кирова, ул. Алексева, ул. Володарского, ул. Урицкого, ул. Бехтерева, ул. Волосковская горка, пл. Советская, ул. Карла Маркса, ул. Ленина, ул. Комсомольская, Комсомольский пер., ул. Елисева, ул. Жореса, ул. Т. Филиппова, ул. Свердлова, ул. Куприянова, ул. Энгельса, Ленинградское ш., ул. Куйбышева, Старицкий тракт, ул. Разина, Театральный проезд, ул. Первомайская, ул. Рабочая, ул. Телешева, ул. Кузничная, ул. Трудовая, ул. Радищева, пер. Гражданский, пер. Рабочий, ул. Революции, ул. Герцена, пр-д Герцена, наб. Пушкинская в г. Ржеве Тверской области, назначение: 7.7 сооружения трубопроводного транспорта, протяженность 31955 м, адрес (местонахождение) объекта: Российская Федерация, Тверская область, г. Ржев				
(наименование объекта)				
Сведения о местоположении границ охранной зоны газораспределительной сети				
656	225538.63	2178111.58	картометрический, 0.1 м	—
657	225535.01	2178111.58	картометрический, 0.1 м	—
658	225529.94	2178053.29	картометрический, 0.1 м	—
659	225530.44	2178039.73	картометрический, 0.1 м	—
660	225531.78	2177956.78	картометрический, 0.1 м	—
661	225535.64	2177913.16	картометрический, 0.1 м	—
662	225529.23	2177912.31	картометрический, 0.1 м	—
663	225529.75	2177908.35	картометрический, 0.1 м	—
664	225536.12	2177909.19	картометрический, 0.1 м	—
665	225536.96	2177901.05	картометрический, 0.1 м	—
666	225538.71	2177875.40	картометрический, 0.1 м	—
667	225532.32	2177874.83	картометрический, 0.1 м	—
668	225532.67	2177870.85	картометрический, 0.1 м	—
669	225538.98	2177871.41	картометрический, 0.1 м	—
670	225539.85	2177858.59	картометрический, 0.1 м	—
671	225533.64	2177858.04	картометрический, 0.1 м	—
672	225534.00	2177854.05	картометрический, 0.1 м	—
673	225540.12	2177854.60	картометрический, 0.1 м	—
674	225541.45	2177834.99	картометрический, 0.1 м	—
675	225544.90	2177795.81	картометрический, 0.1 м	—
676	225539.09	2177795.29	картометрический, 0.1 м	—
677	225539.45	2177791.31	картометрический, 0.1 м	—
678	225545.25	2177791.83	картометрический, 0.1 м	—
679	225547.79	2177763.04	картометрический, 0.1 м	—
680	225541.69	2177762.42	картометрический, 0.1 м	—
681	225542.09	2177758.44	картометрический, 0.1 м	—
682	225548.14	2177759.06	картометрический, 0.1 м	—
683	225549.71	2177741.17	картометрический, 0.1 м	—
684	225544.22	2177740.66	картометрический, 0.1 м	—
685	225544.60	2177736.67	картометрический, 0.1 м	—
686	225550.05	2177737.19	картометрический, 0.1 м	—
687	225552.71	2177706.85	картометрический, 0.1 м	—
688	225485.73	2177700.76	картометрический, 0.1 м	—
689	225485.45	2177705.78	картометрический, 0.1 м	—
690	225481.45	2177705.56	картометрический, 0.1 м	—
691	225481.74	2177700.36	картометрический, 0.1 м	—
692	225396.00	2177691.18	картометрический, 0.1 м	—
693	225389.39	2177789.02	картометрический, 0.1 м	—
694	225387.62	2177788.90	картометрический, 0.1 м	—
695	225385.27	2177830.71	картометрический, 0.1 м	—
696	225368.03	2177842.84	картометрический, 0.1 м	—
697	225368.01	2177846.14	картометрический, 0.1 м	—
698	225364.01	2177846.10	картометрический, 0.1 м	—
699	225364.05	2177840.75	картометрический, 0.1 м	—
700	225381.38	2177828.56	картометрический, 0.1 м	—
701	225389.12	2177690.58	картометрический, 0.1 м	—
702	225277.42	2177684.05	картометрический, 0.1 м	—
703	225233.82	2177641.05	картометрический, 0.1 м	—
704	225226.27	2177576.49	картометрический, 0.1 м	—
705	225218.44	2177529.90	картометрический, 0.1 м	—
706	225215.30	2177498.16	картометрический, 0.1 м	—

Сведения о границах охранной зоны газораспределительной сети				
Газораспределительные сети низкого давления по ул. Кирова, ул. Алексева, ул. Володарского, ул. Урицкого, ул. Бехтерева, ул. Волосковская горка, пл. Советская, ул. Карла Маркса, ул. Ленина, ул. Комсомольская, Комсомольский пер., ул. Елисева, ул. Жореса, ул. Т. Филиппова, ул. Свердлова, ул. Куприянова, ул. Энгельса, Ленинградское ш., ул. Куйбышева, Старицкий тракт, ул. Разина, Театральный проезд, ул. Первомайская, ул. Рабочая, ул. Телешева, ул. Кузничная, ул. Трудовая, ул. Радищева, пер. Гражданский, пер. Рабочий, ул. Революции, ул. Герцена, пр-д Герцена, наб. Пушкинская в г. Ржеве Тверской области, назначение: 7.7 сооружения трубопроводного транспорта, протяженность 31955 м, адрес (местонахождение) объекта: Российская Федерация, Тверская область, г. Ржев				
(наименование объекта)				
Сведения о местоположении границ охранной зоны газораспределительной сети				
707	225217.72	2177465.01	картометрический, 0.1 м	—
708	225123.13	2177457.42	картометрический, 0.1 м	—
709	225123.07	2177458.59	картометрический, 0.1 м	—
710	225062.62	2177449.61	картометрический, 0.1 м	—
711	225026.84	2177444.67	картометрический, 0.1 м	—
712	225028.60	2177436.25	картометрический, 0.1 м	—
713	225033.92	2177391.30	картометрический, 0.1 м	—
714	225042.04	2177272.15	картометрический, 0.1 м	—
715	225022.73	2177267.94	картометрический, 0.1 м	—
716	225020.43	2177268.58	картометрический, 0.1 м	—
717	225019.37	2177264.72	картометрический, 0.1 м	—
718	225022.63	2177263.83	картометрический, 0.1 м	—
719	225056.00	2177271.10	картометрический, 0.1 м	—
720	225130.52	2177275.28	картометрический, 0.1 м	—
721	225249.80	2177284.32	картометрический, 0.1 м	—
722	225249.51	2177288.31	картометрический, 0.1 м	—
723	225246.06	2177288.06	картометрический, 0.1 м	—
724	225225.18	2177461.57	картометрический, 0.1 м	—
725	225251.68	2177463.65	картометрический, 0.1 м	—
726	225314.29	2177467.24	картометрический, 0.1 м	—
727	225326.03	2177337.90	картометрический, 0.1 м	—
728	225330.01	2177338.26	картометрический, 0.1 м	—
729	225318.27	2177467.59	картометрический, 0.1 м	—
730	225413.03	2177478.87	картометрический, 0.1 м	—
731	225422.56	2177379.39	картометрический, 0.1 м	—
732	225426.55	2177379.77	картометрический, 0.1 м	—
733	225417.01	2177479.34	картометрический, 0.1 м	—
734	225424.15	2177480.19	картометрический, 0.1 м	—
735	225424.54	2177476.22	картометрический, 0.1 м	—
736	225485.69	2177480.00	картометрический, 0.1 м	—
737	225531.49	2177485.02	картометрический, 0.1 м	—
738	225573.78	2177489.04	картометрический, 0.1 м	—
739	225575.69	2177474.09	картометрический, 0.1 м	—
740	225580.44	2177392.70	картометрический, 0.1 м	—
741	225585.81	2177318.66	картометрический, 0.1 м	—
742	225424.45	2177303.52	картометрический, 0.1 м	—
743	225420.72	2177331.92	картометрический, 0.1 м	—
744	225416.70	2177331.86	картометрический, 0.1 м	—
745	225420.99	2177299.15	картометрический, 0.1 м	—
746	225590.07	2177315.04	картометрический, 0.1 м	—
747	225584.43	2177392.97	картометрический, 0.1 м	—
748	225581.26	2177446.85	картометрический, 0.1 м	—
749	225590.24	2177447.46	картометрический, 0.1 м	—
750	225589.97	2177451.45	картометрический, 0.1 м	—
751	225581.03	2177450.84	картометрический, 0.1 м	—
752	225579.69	2177474.27	картометрический, 0.1 м	—
753	225591.12	2177474.92	картометрический, 0.1 м	—
754	225590.89	2177478.91	картометрический, 0.1 м	—
755	225579.19	2177478.25	картометрический, 0.1 м	—
756	225577.77	2177489.36	картометрический, 0.1 м	—
757	225675.26	2177495.77	картометрический, 0.1 м	—

Сведения о границах охранной зоны газораспределительной сети				
Газораспределительные сети низкого давления по ул. Кирова, ул. Алексеева, ул. Володарского, ул. Урицкого, ул. Бехтерева, ул. Волосковская горка, пл. Советская, ул. Карла Маркса, ул. Ленина, ул. Комсомольская, Комсомольский пер., ул. Елисеева, ул. Жореса, ул. Т. Филиппова, ул. Свердлова, ул. Куприянова, ул. Энгельса, Ленинградское ш., ул. Куйбышева, Старицкий тракт, ул. Разина, Театральный проезд, ул. Первомайская, ул. Рабочая, ул. Телешева, ул. Кузнечная, ул. Трудовая, ул. Радищева, пер. Гражданский, пер. Рабочий, ул. Революции, ул. Герцена, пр-д Герцена, наб. Пушкинская в г. Ржеве Тверской области, назначение: 7.7 сооружения трубопроводного транспорта, протяженность 31955 м, адрес (местонахождение) объекта: Российская Федерация, Тверская область, г. Ржев				
(наименование объекта)				
Сведения о местоположении границ охранной зоны газораспределительной сети				
758	225678.79	2177451.10	картометрический, 0.1 м	—
759	225688.84	2177451.89	картометрический, 0.1 м	—
760	225689.90	2177431.59	картометрический, 0.1 м	—
761	225696.47	2177360.71	картометрический, 0.1 м	—
762	225704.28	2177361.30	картометрический, 0.1 м	—
763	225704.75	2177355.45	картометрический, 0.1 м	—
764	225708.74	2177355.77	картометрический, 0.1 м	—
765	225707.95	2177365.59	картометрический, 0.1 м	—
766	225700.20	2177365.00	картометрический, 0.1 м	—
767	225697.86	2177388.65	картометрический, 0.1 м	—
768	225699.51	2177388.81	картометрический, 0.1 м	—
769	225699.13	2177392.79	картометрический, 0.1 м	—
770	225697.48	2177392.64	картометрический, 0.1 м	—
771	225694.07	2177429.91	картометрический, 0.1 м	—
772	225695.59	2177430.04	картометрический, 0.1 м	—
773	225695.26	2177434.02	картометрический, 0.1 м	—
774	225693.79	2177433.90	картометрический, 0.1 м	—
775	225692.64	2177455.39	картометрический, 0.1 м	—
776	225694.88	2177455.62	картометрический, 0.1 м	—
777	225694.47	2177459.60	картометрический, 0.1 м	—
778	225688.27	2177458.96	картометрический, 0.1 м	—
779	225688.55	2177455.88	картометрический, 0.1 м	—
780	225682.46	2177455.40	картометрический, 0.1 м	—
781	225679.25	2177496.03	картометрический, 0.1 м	—
782	225691.40	2177496.82	картометрический, 0.1 м	—
783	225690.83	2177503.70	картометрический, 0.1 м	—
784	225739.03	2177506.91	картометрический, 0.1 м	—
785	225744.31	2177445.13	картометрический, 0.1 м	—
786	225756.39	2177330.70	картометрический, 0.1 м	—
787	225758.78	2177310.73	картометрический, 0.1 м	—
788	225754.85	2177310.38	картометрический, 0.1 м	—
789	225759.32	2177266.31	картометрический, 0.1 м	—
790	225772.94	2177267.74	картометрический, 0.1 м	—
791	225792.01	2177055.74	картометрический, 0.1 м	—
792	225819.24	2177055.94	картометрический, 0.1 м	—
793	225810.13	2176851.49	картометрический, 0.1 м	—
794	225853.70	2176826.59	картометрический, 0.1 м	—
795	225843.88	2176724.42	картометрический, 0.1 м	—
796	225851.32	2176723.75	картометрический, 0.1 м	—
797	225851.50	2176706.40	картометрический, 0.1 м	—
798	225907.71	2176701.24	картометрический, 0.1 м	—
799	225911.11	2176743.39	картометрический, 0.1 м	—
800	225987.49	2176737.41	картометрический, 0.1 м	—
801	225987.41	2176736.38	картометрический, 0.1 м	—
802	225991.40	2176736.10	картометрический, 0.1 м	—
803	225991.76	2176741.09	картометрический, 0.1 м	—
804	225907.47	2176748.04	картометрический, 0.1 м	—
805	225904.05	2176705.59	картометрический, 0.1 м	—
806	225855.46	2176710.05	картометрический, 0.1 м	—
807	225855.28	2176727.41	картометрический, 0.1 м	—
808	225848.25	2176728.04	картометрический, 0.1 м	—

Сведения о границах охранной зоны газораспределительной сети				
Газораспределительные сети низкого давления по ул. Кирова, ул. Алексеева, ул. Володарского, ул. Урицкого, ул. Бехтерева, ул. Волосковская горка, пл. Советская, ул. Карла Маркса, ул. Ленина, ул. Комсомольская, Комсомольский пер., ул. Елисеева, ул. Жореса, ул. Т. Филиппова, ул. Свердлова, ул. Куприянова, ул. Энгельса, Ленинградское ш., ул. Куйбышева, Старицкий тракт, ул. Разина, Театральный проезд, ул. Первомайская, ул. Рабочая, ул. Телешева, ул. Кузничная, ул. Трудовая, ул. Радищева, пер. Гражданский, пер. Рабочий, ул. Революции, ул. Герцена, пр-д Герцена, наб. Пушкинская в г. Ржеве Тверской области, назначение: 7.7 сооружения трубопроводного транспорта, протяженность 31955 м, адрес (местонахождение) объекта: Российская Федерация, Тверская область, г. Ржев				
(наименование объекта)				
Сведения о местоположении границ охранной зоны газораспределительной сети				
809	225857.93	2176828.78	картометрический, 0.1 м	—
810	225814.24	2176853.75	картометрический, 0.1 м	—
811	225823.42	2177059.97	картометрический, 0.1 м	—
812	225795.66	2177059.77	картометрический, 0.1 м	—
813	225776.56	2177272.14	картометрический, 0.1 м	—
814	225762.89	2177270.71	картометрический, 0.1 м	—
815	225759.24	2177306.76	картометрический, 0.1 м	—
816	225763.24	2177307.11	картометрический, 0.1 м	—
817	225760.61	2177329.11	картометрический, 0.1 м	—
818	225905.80	2177341.24	картометрический, 0.1 м	—
819	225906.36	2177334.10	картометрический, 0.1 м	—
820	225976.48	2177338.14	картометрический, 0.1 м	—
821	225978.52	2177314.00	картометрический, 0.1 м	—
822	226003.42	2177316.15	картометрический, 0.1 м	—
823	226003.55	2177314.01	картометрический, 0.1 м	—
824	226116.10	2177324.44	картометрический, 0.1 м	—
825	226115.71	2177328.66	картометрический, 0.1 м	—
826	226192.53	2177335.43	картометрический, 0.1 м	—
827	226192.49	2177335.97	картометрический, 0.1 м	—
828	226197.63	2177336.35	картометрический, 0.1 м	—
829	226196.34	2177352.34	картометрический, 0.1 м	—
830	226312.13	2177363.17	картометрический, 0.1 м	—
831	226312.37	2177360.66	картометрический, 0.1 м	—
832	226316.35	2177361.03	картометрический, 0.1 м	—
833	226316.11	2177363.54	картометрический, 0.1 м	—
834	226329.09	2177364.77	картометрический, 0.1 м	—
835	226329.25	2177362.05	картометрический, 0.1 м	—
836	226333.24	2177362.28	картометрический, 0.1 м	—
837	226333.07	2177365.18	картометрический, 0.1 м	—
838	226345.61	2177366.60	картометрический, 0.1 м	—
839	226346.00	2177363.14	картометрический, 0.1 м	—
840	226349.97	2177363.59	картометрический, 0.1 м	—
841	226349.58	2177367.05	картометрический, 0.1 м	—
842	226379.02	2177370.39	картометрический, 0.1 м	—
843	226380.78	2177349.80	картометрический, 0.1 м	—
844	226396.02	2177351.12	картометрический, 0.1 м	—
845	226396.78	2177339.46	картометрический, 0.1 м	—
846	226412.85	2177340.95	картометрический, 0.1 м	—
847	226414.27	2177324.12	картометрический, 0.1 м	—
848	226440.42	2177326.47	картометрический, 0.1 м	—
849	226446.03	2177259.08	картометрический, 0.1 м	—
850	226450.01	2177259.41	картометрический, 0.1 м	—
851	226442.85	2177345.24	картометрический, 0.1 м	—
852	226435.84	2177344.67	картометрический, 0.1 м	—
853	226434.33	2177360.18	картометрический, 0.1 м	—
854	226384.30	2177355.64	картометрический, 0.1 м	—
855	226382.99	2177370.84	картометрический, 0.1 м	—
856	226386.58	2177371.24	картометрический, 0.1 м	—
857	226384.64	2177394.42	картометрический, 0.1 м	—
858	226417.52	2177398.06	картометрический, 0.1 м	—
859	226417.71	2177396.43	картометрический, 0.1 м	—

Сведения о границах охранной зоны газораспределительной сети				
Газораспределительные сети низкого давления по ул. Кирова, ул. Алексева, ул. Володарского, ул. Урицкого, ул. Бехтерева, ул. Волосковская горка, пл. Советская, ул. Карла Маркса, ул. Ленина, ул. Комсомольская, Комсомольский пер., ул. Елисева, ул. Жореса, ул. Т. Филиппова, ул. Свердлова, ул. Куприянова, ул. Энгельса, Ленинградское ш., ул. Куйбышева, Старицкий тракт, ул. Разина, Театральный проезд, ул. Первомайская, ул. Рабочая, ул. Телешева, ул. Кузничная, ул. Трудовая, ул. Радищева, пер. Гражданский, пер. Рабочий, ул. Революции, ул. Герцена, пр-д Герцена, наб. Пушкинская в г. Ржеве Тверской области, назначение: 7.7 сооружения трубопроводного транспорта, протяженность 31955 м, адрес (местонахождение) объекта: Российская Федерация, Тверская область, г. Ржев				
(наименование объекта)				
Сведения о местоположении границ охранной зоны газораспределительной сети				
860	226459.98	2177402.08	картометрический, 0.1 м	—
861	226458.66	2177415.17	картометрический, 0.1 м	—
862	226471.54	2177416.15	картометрический, 0.1 м	—
863	226471.44	2177419.10	картометрический, 0.1 м	—
864	226505.67	2177420.19	картометрический, 0.1 м	—
865	226504.48	2177453.10	картометрический, 0.1 м	—
866	226521.13	2177453.57	картометрический, 0.1 м	—
867	226521.02	2177457.57	картометрический, 0.1 м	—
868	226500.34	2177456.99	картометрический, 0.1 м	—
869	226501.53	2177424.06	картометрический, 0.1 м	—
870	226467.32	2177422.97	картометрический, 0.1 м	—
871	226467.42	2177419.85	картометрический, 0.1 м	—
872	226454.26	2177418.85	картометрический, 0.1 м	—
873	226455.61	2177405.53	картометрический, 0.1 м	—
874	226421.22	2177400.94	картометрический, 0.1 м	—
875	226421.05	2177402.47	картометрический, 0.1 м	—
876	226380.33	2177397.97	картометрический, 0.1 м	—
877	226382.27	2177374.78	картометрический, 0.1 м	—
878	226361.54	2177372.43	картометрический, 0.1 м	—
879	226358.15	2177413.04	картометрический, 0.1 м	—
880	226364.98	2177413.61	картометрический, 0.1 м	—
881	226364.65	2177417.59	картометрический, 0.1 м	—
882	226357.82	2177417.03	картометрический, 0.1 м	—
883	226353.95	2177463.91	картометрический, 0.1 м	—
884	226362.94	2177464.26	картометрический, 0.1 м	—
885	226362.79	2177468.25	картометрический, 0.1 м	—
886	226353.62	2177467.90	картометрический, 0.1 м	—
887	226352.78	2177478.09	картометрический, 0.1 м	—
888	226359.46	2177478.64	картометрический, 0.1 м	—
889	226359.13	2177482.63	картометрический, 0.1 м	—
890	226352.45	2177482.08	картометрический, 0.1 м	—
891	226351.13	2177498.02	картометрический, 0.1 м	—
892	226411.12	2177504.58	картометрический, 0.1 м	—
893	226411.81	2177497.09	картометрический, 0.1 м	—
894	226475.77	2177504.19	картометрический, 0.1 м	—
895	226476.40	2177495.88	картометрический, 0.1 м	—
896	226480.39	2177496.18	картометрический, 0.1 м	—
897	226479.44	2177508.61	картометрический, 0.1 м	—
898	226415.42	2177501.53	картометрический, 0.1 м	—
899	226414.73	2177509.00	картометрический, 0.1 м	—
900	226350.80	2177502.01	картометрический, 0.1 м	—
901	226349.99	2177511.93	картометрический, 0.1 м	—
902	226346.00	2177511.61	картометрический, 0.1 м	—
903	226346.11	2177510.28	картометрический, 0.1 м	—
904	226342.11	2177509.95	картометрический, 0.1 м	—
905	226342.44	2177505.96	картометрический, 0.1 м	—
906	226346.44	2177506.29	картометрический, 0.1 м	—
907	226352.66	2177430.99	картометрический, 0.1 м	—
908	226348.74	2177430.67	картометрический, 0.1 м	—
909	226349.07	2177426.68	картометрический, 0.1 м	—
910	226352.99	2177427.01	картометрический, 0.1 м	—

Сведения о границах охранной зоны газораспределительной сети				
Газораспределительные сети низкого давления по ул. Кирова, ул. Алексева, ул. Володарского, ул. Урицкого, ул. Бехтерева, ул. Волосковская горка, пл. Советская, ул. Карла Маркса, ул. Ленина, ул. Комсомольская, Комсомольский пер., ул. Елисеева, ул. Жореса, ул. Т. Филиппова, ул. Свердлова, ул. Куприянова, ул. Энгельса, Ленинградское ш., ул. Куйбышева, Старицкий тракт, ул. Разина, Театральный проезд, ул. Первомайская, ул. Рабочая, ул. Телешева, ул. Кузничная, ул. Трудовая, ул. Радищева, пер. Гражданский, пер. Рабочий, ул. Революции, ул. Герцена, пр-д Герцена, наб. Пушкинская в г. Ржеве Тверской области, назначение: 7.7 сооружения трубопроводного транспорта, протяженность 31955 м, адрес (местонахождение) объекта: Российская Федерация, Тверская область, г. Ржев				
(наименование объекта)				
Сведения о местоположении границ охранной зоны газораспределительной сети				
911	226357.56	2177371.98	картометрический, 0.1 м	—
912	226313.75	2177367.33	картометрический, 0.1 м	—
913	226212.83	2177357.80	картометрический, 0.1 м	—
914	226193.78	2177546.86	картометрический, 0.1 м	—
915	226174.49	2177760.99	картометрический, 0.1 м	—
916	226235.76	2177766.06	картометрический, 0.1 м	—
917	226236.33	2177755.18	картометрический, 0.1 м	—
918	226280.11	2177758.81	картометрический, 0.1 м	—
919	226280.00	2177762.82	картометрический, 0.1 м	—
920	226240.14	2177759.51	картометрический, 0.1 м	—
921	226239.75	2177766.39	картометрический, 0.1 м	—
922	226293.93	2177770.87	картометрический, 0.1 м	—
923	226309.01	2177595.29	картометрический, 0.1 м	—
924	226315.72	2177595.87	картометрический, 0.1 м	—
925	226315.38	2177599.86	картометрический, 0.1 м	—
926	226312.66	2177599.62	картометрический, 0.1 м	—
927	226311.04	2177618.29	картометрический, 0.1 м	—
928	226313.81	2177618.53	картометрический, 0.1 м	—
929	226313.46	2177622.52	картометрический, 0.1 м	—
930	226310.70	2177622.28	картометрический, 0.1 м	—
931	226308.70	2177645.61	картометрический, 0.1 м	—
932	226313.02	2177645.67	картометрический, 0.1 м	—
933	226312.96	2177649.67	картометрический, 0.1 м	—
934	226308.36	2177649.61	картометрический, 0.1 м	—
935	226307.38	2177660.93	картометрический, 0.1 м	—
936	226312.53	2177661.37	картометрический, 0.1 м	—
937	226312.19	2177665.36	картометрический, 0.1 м	—
938	226307.04	2177664.92	картометрический, 0.1 м	—
939	226297.92	2177771.20	картометрический, 0.1 м	—
940	226332.55	2177774.06	картометрический, 0.1 м	—
941	226330.73	2177795.54	картометрический, 0.1 м	—
942	226434.67	2177806.70	картометрический, 0.1 м	—
943	226436.75	2177785.42	картометрический, 0.1 м	—
944	226440.02	2177785.65	картометрический, 0.1 м	—
945	226442.33	2177758.69	картометрический, 0.1 м	—
946	226458.14	2177760.30	картометрический, 0.1 м	—
947	226462.77	2177726.37	картометрический, 0.1 м	—
948	226464.33	2177705.05	картометрический, 0.1 м	—
949	226465.07	2177700.51	картометрический, 0.1 м	—
950	226444.55	2177698.34	картометрический, 0.1 м	—
951	226445.17	2177692.88	картометрический, 0.1 м	—
952	226449.15	2177693.33	картометрический, 0.1 м	—
953	226448.98	2177694.79	картометрический, 0.1 м	—
954	226465.72	2177696.56	картометрический, 0.1 м	—
955	226469.90	2177671.25	картометрический, 0.1 м	—
956	226463.06	2177670.53	картометрический, 0.1 м	—
957	226463.48	2177666.55	картометрический, 0.1 м	—
958	226470.46	2177667.29	картометрический, 0.1 м	—
959	226472.39	2177651.13	картометрический, 0.1 м	—
960	226454.61	2177649.46	картометрический, 0.1 м	—
961	226454.29	2177652.50	картометрический, 0.1 м	—

Сведения о границах охранной зоны газораспределительной сети				
Газораспределительные сети низкого давления по ул. Кирова, ул. Алексеева, ул. Володарского, ул. Урицкого, ул. Бехтерева, ул. Волосковская горка, пл. Советская, ул. Карла Маркса, ул. Ленина, ул. Комсомольская, Комсомольский пер., ул. Елисеева, ул. Жореса, ул. Т. Филиппова, ул. Свердлова, ул. Куприянова, ул. Энгельса, Ленинградское ш., ул. Куйбышева, Старицкий тракт, ул. Разина, Театральный проезд, ул. Первомайская, ул. Рабочая, ул. Телешева, ул. Кузничная, ул. Трудовая, ул. Радищева, пер. Гражданский, пер. Рабочий, ул. Революции, ул. Герцена, пр-д Герцена, наб. Пушкинская в г. Ржеве Тверской области, назначение: 7.7 сооружения трубопроводного транспорта, протяженность 31955 м, адрес (местонахождение) объекта: Российская Федерация, Тверская область, г. Ржев				
(наименование объекта)				
Сведения о местоположении границ охранной зоны газораспределительной сети				
962	226450.31	2177652.08	картометрический, 0.1 м	—
963	226451.06	2177645.11	картометрический, 0.1 м	—
964	226472.82	2177647.15	картометрический, 0.1 м	—
965	226473.83	2177636.83	картометрический, 0.1 м	—
966	226480.61	2177582.47	картометрический, 0.1 м	—
967	226486.96	2177583.22	картометрический, 0.1 м	—
968	226486.48	2177587.20	картометрический, 0.1 м	—
969	226484.07	2177586.91	картометрический, 0.1 м	—
970	226483.18	2177593.90	картометрический, 0.1 м	—
971	226484.29	2177594.04	картометрический, 0.1 м	—
972	226483.78	2177598.01	картометрический, 0.1 м	—
973	226482.67	2177597.87	картометрический, 0.1 м	—
974	226478.05	2177635.23	картометрический, 0.1 м	—
975	226479.48	2177635.36	картометрический, 0.1 м	—
976	226479.13	2177639.34	картометрический, 0.1 м	—
977	226477.62	2177639.21	картометрический, 0.1 м	—
978	226476.61	2177649.54	картометрический, 0.1 м	—
979	226474.20	2177669.77	картометрический, 0.1 м	—
980	226468.30	2177705.52	картометрический, 0.1 м	—
981	226466.90	2177724.76	картометрический, 0.1 м	—
982	226472.32	2177725.24	картометрический, 0.1 м	—
983	226471.88	2177729.17	картометрический, 0.1 м	—
984	226466.49	2177728.73	картометрический, 0.1 м	—
985	226464.40	2177744.05	картометрический, 0.1 м	—
986	226465.99	2177744.27	картометрический, 0.1 м	—
987	226465.45	2177748.23	картометрический, 0.1 м	—
988	226463.86	2177748.01	картометрический, 0.1 м	—
989	226461.58	2177764.68	картометрический, 0.1 м	—
990	226445.97	2177763.08	картометрический, 0.1 м	—
991	226443.66	2177789.91	картометрический, 0.1 м	—
992	226440.34	2177789.68	картометрический, 0.1 м	—
993	226438.27	2177811.10	картометрический, 0.1 м	—
994	226330.38	2177799.74	картометрический, 0.1 м	—
995	226329.27	2177812.84	картометрический, 0.1 м	—
996	226355.76	2177815.81	картометрический, 0.1 м	—
997	226355.33	2177819.78	картометрический, 0.1 м	—
998	226324.95	2177816.39	картометрический, 0.1 м	—
999	226328.23	2177777.72	картометрический, 0.1 м	—
1000	226293.32	2177774.83	картометрический, 0.1 м	—
1001	226292.58	2177784.50	картометрический, 0.1 м	—
1002	226296.26	2177784.87	картометрический, 0.1 м	—
1003	226295.86	2177788.85	картометрический, 0.1 м	—
1004	226292.09	2177788.48	картометрический, 0.1 м	—
1005	226290.08	2177808.20	картометрический, 0.1 м	—
1006	226291.70	2177808.33	картометрический, 0.1 м	—
1007	226291.39	2177812.32	картометрический, 0.1 м	—
1008	226289.67	2177812.18	картометрический, 0.1 м	—
1009	226288.30	2177825.60	картометрический, 0.1 м	—
1010	226293.30	2177825.95	картометрический, 0.1 м	—
1011	226293.17	2177827.15	картометрический, 0.1 м	—
1012	226295.98	2177827.30	картометрический, 0.1 м	—

Сведения о границах охранной зоны газораспределительной сети				
Газораспределительные сети низкого давления по ул. Кирова, ул. Алексеева, ул. Володарского, ул. Урицкого, ул. Бехтерева, ул. Волосковская горка, пл. Советская, ул. Карла Маркса, ул. Ленина, ул. Комсомольская, Комсомольский пер., ул. Елисеева, ул. Жореса, ул. Т. Филиппова, ул. Свердлова, ул. Куприянова, ул. Энгельса, Ленинградское ш., ул. Куйбышева, Старицкий тракт, ул. Разина, Театральный проезд, ул. Первомайская, ул. Рабочая, ул. Телешева, ул. Кузничная, ул. Трудовая, ул. Радищева, пер. Гражданский, пер. Рабочий, ул. Революции, ул. Герцена, пр-д Герцена, наб. Пушкинская в г. Ржеве Тверской области, назначение: 7.7 сооружения трубопроводного транспорта, протяженность 31955 м, адрес (местонахождение) объекта: Российская Федерация, Тверская область, г. Ржев				
(наименование объекта)				
Сведения о местоположении границ охранной зоны газораспределительной сети				
1013	226295.77	2177831.29	картометрический, 0.1 м	—
1014	226292.75	2177831.13	картометрический, 0.1 м	—
1015	226288.83	2177867.92	картометрический, 0.1 м	—
1016	226284.86	2177867.49	картометрический, 0.1 м	—
1017	226288.88	2177829.65	картометрический, 0.1 м	—
1018	226283.90	2177829.31	картометрический, 0.1 м	—
1019	226289.33	2177774.50	картометрический, 0.1 м	—
1020	226174.13	2177764.98	картометрический, 0.1 м	—
1021	226155.46	2177972.31	картометрический, 0.1 м	—
1022	226271.38	2177984.49	картометрический, 0.1 м	—
1023	226423.01	2177994.23	картометрический, 0.1 м	—
1024	226428.85	2177932.99	картометрический, 0.1 м	—
1025	226442.63	2177933.99	картометрический, 0.1 м	—
1026	226443.34	2177924.43	картометрический, 0.1 м	—
1027	226447.91	2177924.74	картометрический, 0.1 м	—
1028	226447.64	2177928.73	картометрический, 0.1 м	—
1029	226447.04	2177928.69	картометрический, 0.1 м	—
1030	226446.36	2177937.75	картометрический, 0.1 м	—
1031	226521.88	2177943.53	картометрический, 0.1 м	—
1032	226523.87	2177916.06	картометрический, 0.1 м	—
1033	226520.08	2177915.73	картометрический, 0.1 м	—
1034	226520.42	2177911.74	картометрический, 0.1 м	—
1035	226524.16	2177912.07	картометрический, 0.1 м	—
1036	226524.59	2177906.24	картометрический, 0.1 м	—
1037	226540.18	2177907.05	картометрический, 0.1 м	—
1038	226541.02	2177894.19	картометрический, 0.1 м	—
1039	226553.42	2177894.90	картометрический, 0.1 м	—
1040	226553.51	2177892.48	картометрический, 0.1 м	—
1041	226557.50	2177892.62	картометрический, 0.1 м	—
1042	226557.41	2177895.13	картометрический, 0.1 м	—
1043	226588.81	2177897.07	картометрический, 0.1 м	—
1044	226589.30	2177891.32	картометрический, 0.1 м	—
1045	226607.60	2177893.24	картометрический, 0.1 м	—
1046	226608.67	2177880.65	картометрический, 0.1 м	—
1047	226619.26	2177881.68	картометрический, 0.1 м	—
1048	226618.88	2177885.66	картометрический, 0.1 м	—
1049	226612.31	2177885.02	картометрический, 0.1 м	—
1050	226611.24	2177897.65	картометрический, 0.1 м	—
1051	226592.94	2177895.72	картометрический, 0.1 м	—
1052	226592.46	2177901.31	картометрический, 0.1 м	—
1053	226544.76	2177898.41	картометрический, 0.1 м	—
1054	226543.91	2177911.25	картометрический, 0.1 м	—
1055	226528.29	2177910.44	картометрический, 0.1 м	—
1056	226523.96	2177973.67	картометрический, 0.1 м	—
1057	226522.32	2177973.56	картометрический, 0.1 м	—
1058	226520.25	2177998.42	картометрический, 0.1 м	—
1059	226612.27	2178006.62	картометрический, 0.1 м	—
1060	226634.57	2178005.97	картометрический, 0.1 м	—
1061	226637.60	2177977.19	картометрический, 0.1 м	—
1062	226627.92	2177976.07	картометрический, 0.1 м	—
1063	226628.37	2177972.10	картометрический, 0.1 м	—

Сведения о границах охранной зоны газораспределительной сети				
Газораспределительные сети низкого давления по ул. Кирова, ул. Алексева, ул. Володарского, ул. Урицкого, ул. Бехтерева, ул. Волосковская горка, пл. Советская, ул. Карла Маркса, ул. Ленина, ул. Комсомольская, Комсомольский пер., ул. Елисева, ул. Жореса, ул. Т. Филиппова, ул. Свердлова, ул. Куприянова, ул. Энгельса, Ленинградское ш., ул. Куйбышева, Старицкий тракт, ул. Разина, Театральный проезд, ул. Первомайская, ул. Рабочая, ул. Телешева, ул. Кузнечная, ул. Трудовая, ул. Радишева, пер. Гражданский, пер. Рабочий, ул. Революции, ул. Герцена, пр-д Герцена, наб. Пушкинская в г. Ржеве Тверской области, назначение: 7.7 сооружения трубопроводного транспорта, протяженность 31955 м, адрес (местонахождение) объекта: Российская Федерация, Тверская область, г. Ржев				
(наименование объекта)				
Сведения о местоположении границ охранной зоны газораспределительной сети				
1064	226638.04	2177973.21	картометрический, 0.1 м	—
1065	226652.70	2177838.05	картометрический, 0.1 м	—
1066	226650.28	2177783.22	картометрический, 0.1 м	—
1067	226652.33	2177782.38	картометрический, 0.1 м	—
1068	226652.19	2177781.77	картометрический, 0.1 м	—
1069	226673.87	2177772.38	картометрический, 0.1 м	—
1070	226662.51	2177745.77	картометрический, 0.1 м	—
1071	226658.74	2177736.13	картометрический, 0.1 м	—
1072	226652.86	2177722.40	картометрический, 0.1 м	—
1073	226646.45	2177725.18	картометрический, 0.1 м	—
1074	226648.40	2177729.47	картометрический, 0.1 м	—
1075	226617.90	2177742.93	картометрический, 0.1 м	—
1076	226614.37	2177734.82	картометрический, 0.1 м	—
1077	226618.03	2177733.22	картометрический, 0.1 м	—
1078	226619.97	2177737.68	картометрический, 0.1 м	—
1079	226625.84	2177735.13	картометрический, 0.1 м	—
1080	226623.92	2177730.75	картометрический, 0.1 м	—
1081	226627.59	2177729.15	картометрический, 0.1 м	—
1082	226629.50	2177733.52	картометрический, 0.1 м	—
1083	226643.09	2177727.46	картометрический, 0.1 м	—
1084	226641.13	2177723.13	картометрический, 0.1 м	—
1085	226654.97	2177717.13	картометрический, 0.1 м	—
1086	226662.45	2177734.61	картометрический, 0.1 м	—
1087	226666.21	2177744.26	картометрический, 0.1 м	—
1088	226679.11	2177774.47	картометрический, 0.1 м	—
1089	226656.83	2177784.12	картометрический, 0.1 м	—
1090	226656.98	2177784.81	картометрический, 0.1 м	—
1091	226654.40	2177785.86	картометрический, 0.1 м	—
1092	226656.75	2177839.08	картометрический, 0.1 м	—
1093	226655.79	2177846.89	картометрический, 0.1 м	—
1094	226660.92	2177847.45	картометрический, 0.1 м	—
1095	226660.49	2177851.43	картометрический, 0.1 м	—
1096	226655.33	2177850.87	картометрический, 0.1 м	—
1097	226652.37	2177878.93	картометрический, 0.1 м	—
1098	226657.46	2177879.48	картометрический, 0.1 м	—
1099	226657.03	2177883.46	картометрический, 0.1 м	—
1100	226651.94	2177882.91	картометрический, 0.1 м	—
1101	226650.15	2177898.61	картометрический, 0.1 м	—
1102	226655.52	2177899.19	картометрический, 0.1 м	—
1103	226655.09	2177903.17	картометрический, 0.1 м	—
1104	226649.71	2177902.59	картометрический, 0.1 м	—
1105	226648.13	2177917.54	картометрический, 0.1 м	—
1106	226651.92	2177917.95	картометрический, 0.1 м	—
1107	226651.48	2177921.92	картометрический, 0.1 м	—
1108	226647.70	2177921.51	картометрический, 0.1 м	—
1109	226645.35	2177942.69	картометрический, 0.1 м	—
1110	226651.77	2177942.93	картометрический, 0.1 м	—
1111	226651.61	2177946.93	картометрический, 0.1 м	—
1112	226644.92	2177946.67	картометрический, 0.1 м	—
1113	226640.98	2177983.69	картометрический, 0.1 м	—
1114	226647.72	2177984.44	картометрический, 0.1 м	—

Сведения о границах охранной зоны газораспределительной сети				
Газораспределительные сети низкого давления по ул. Кирова, ул. Алексеева, ул. Володарского, ул. Урицкого, ул. Бехтерева, ул. Волосковская горка, пл. Советская, ул. Карла Маркса, ул. Ленина, ул. Комсомольская, Комсомольский пер., ул. Елисеева, ул. Жореса, ул. Т. Филиппова, ул. Свердлова, ул. Куприянова, ул. Энгельса, Ленинградское ш., ул. Куйбышева, Старицкий тракт, ул. Разина, Театральный проезд, ул. Первомайская, ул. Рабочая, ул. Телешева, ул. Кузнечная, ул. Трудовая, ул. Радишева, пер. Гражданский, пер. Рабочий, ул. Революции, ул. Герцена, пр-д Герцена, наб. Пушкинская в г. Ржеве Тверской области, назначение: 7.7 сооружения трубопроводного транспорта, протяженность 31955 м, адрес (местонахождение) объекта: Российская Федерация, Тверская область, г. Ржев				
(наименование объекта)				
Сведения о местоположении границ охранной зоны газораспределительной сети				
1115	226647.28	2177988.41	картометрический, 0.1 м	—
1116	226640.57	2177987.67	картометрический, 0.1 м	—
1117	226638.61	2178005.85	картометрический, 0.1 м	—
1118	226650.69	2178005.49	картометрический, 0.1 м	—
1119	226717.95	2178009.62	картометрический, 0.1 м	—
1120	226718.43	2178003.99	картометрический, 0.1 м	—
1121	226722.41	2178004.33	картометрический, 0.1 м	—
1122	226721.94	2178009.87	картометрический, 0.1 м	—
1123	226785.81	2178013.75	картометрический, 0.1 м	—
1124	226785.13	2178027.38	картометрический, 0.1 м	—
1125	226780.94	2178081.04	картометрический, 0.1 м	—
1126	226788.83	2178081.67	картометрический, 0.1 м	—
1127	226788.51	2178085.66	картометрический, 0.1 м	—
1128	226780.62	2178085.02	картометрический, 0.1 м	—
1129	226780.40	2178087.86	картометрический, 0.1 м	—
1130	226788.00	2178088.46	картометрический, 0.1 м	—
1131	226787.68	2178092.44	картометрический, 0.1 м	—
1132	226780.09	2178091.85	картометрический, 0.1 м	—
1133	226777.81	2178120.99	картометрический, 0.1 м	—
1134	226786.07	2178121.63	картометрический, 0.1 м	—
1135	226785.75	2178125.62	картометрический, 0.1 м	—
1136	226777.50	2178124.98	картометрический, 0.1 м	—
1137	226775.70	2178147.98	картометрический, 0.1 м	—
1138	226771.72	2178147.67	картометрический, 0.1 м	—
1139	226772.52	2178137.37	картометрический, 0.1 м	—
1140	226764.42	2178136.74	картометрический, 0.1 м	—
1141	226764.73	2178132.75	картометрический, 0.1 м	—
1142	226772.83	2178133.38	картометрический, 0.1 м	—
1143	226775.79	2178095.55	картометрический, 0.1 м	—
1144	226768.80	2178095.00	картометрический, 0.1 м	—
1145	226769.11	2178091.02	картометрический, 0.1 м	—
1146	226776.10	2178091.56	картометрический, 0.1 м	—
1147	226777.38	2178075.19	картометрический, 0.1 м	—
1148	226769.62	2178074.60	картометрический, 0.1 м	—
1149	226769.92	2178070.61	картометрический, 0.1 м	—
1150	226777.69	2178071.20	картометрический, 0.1 м	—
1151	226781.14	2178027.13	картометрический, 0.1 м	—
1152	226781.61	2178017.64	картометрический, 0.1 м	—
1153	226712.61	2178013.30	картометрический, 0.1 м	—
1154	226696.76	2178165.43	картометрический, 0.1 м	—
1155	226690.69	2178222.01	картометрический, 0.1 м	—
1156	226790.98	2178187.48	картометрический, 0.1 м	—
1157	226801.62	2178183.45	картометрический, 0.1 м	—
1158	226859.72	2178159.85	картометрический, 0.1 м	—
1159	226901.03	2178139.63	картометрический, 0.1 м	—
1160	226930.08	2178189.89	картометрический, 0.1 м	—
1161	226938.83	2178185.07	картометрический, 0.1 м	—
1162	226943.51	2178193.28	картометрический, 0.1 м	—
1163	226934.77	2178198.09	картометрический, 0.1 м	—
1164	226964.89	2178250.97	картометрический, 0.1 м	—
1165	226961.88	2178252.71	картометрический, 0.1 м	—

Сведения о границах охранной зоны газораспределительной сети				
Газораспределительные сети низкого давления по ул. Кирова, ул. Алексеева, ул. Володарского, ул. Урицкого, ул. Бехтерева, ул. Волосковская горка, пл. Советская, ул. Карла Маркса, ул. Ленина, ул. Комсомольская, Комсомольский пер., ул. Елисеева, ул. Жореса, ул. Т. Филиппова, ул. Свердлова, ул. Куприянова, ул. Энгельса, Ленинградское ш., ул. Куйбышева, Старицкий тракт, ул. Разина, Театральный проезд, ул. Первомайская, ул. Рабочая, ул. Телешева, ул. Кузнечная, ул. Трудовая, ул. Радишева, пер. Гражданский, пер. Рабочий, ул. Революции, ул. Герцена, пр-д Герцена, наб. Пушкинская в г. Ржеве Тверской области, назначение: 7.7 сооружения трубопроводного транспорта, протяженность 31955 м, адрес (местонахождение) объекта: Российская Федерация, Тверская область, г. Ржев				
(наименование объекта)				
Сведения о местоположении границ охранной зоны газораспределительной сети				
1166	226974.39	2178278.97	картометрический, 0.1 м	—
1167	226977.98	2178271.91	картометрический, 0.1 м	—
1168	226996.80	2178260.67	картометрический, 0.1 м	—
1169	226995.44	2178257.29	картометрический, 0.1 м	—
1	226999.14	2178255.79	картометрический, 0.1 м	—
1170	226440.06	2177330.45	картометрический, 0.1 м	—
1171	226417.92	2177328.47	картометрический, 0.1 м	—
1172	226416.50	2177345.30	картометрический, 0.1 м	—
1173	226400.51	2177343.82	картометрический, 0.1 м	—
1174	226399.91	2177353.04	картометрический, 0.1 м	—
1175	226430.73	2177355.84	картометрический, 0.1 м	—
1176	226432.24	2177340.37	картометрический, 0.1 м	—
1177	226439.03	2177340.91	картометрический, 0.1 м	—
1170	226440.06	2177330.45	картометрический, 0.1 м	—
1178	226446.83	2177965.24	картометрический, 0.1 м	—
1179	226444.29	2177965.03	картометрический, 0.1 м	—
1180	226444.70	2177959.86	картометрический, 0.1 м	—
1181	226447.27	2177960.07	картометрический, 0.1 м	—
1182	226447.60	2177956.08	картометрический, 0.1 м	—
1183	226445.01	2177955.87	картометрический, 0.1 м	—
1184	226446.06	2177941.74	картометрический, 0.1 м	—
1185	226519.62	2177947.36	картометрический, 0.1 м	—
1186	226519.10	2177957.89	картометрический, 0.1 м	—
1187	226517.16	2177957.72	картометрический, 0.1 м	—
1188	226514.46	2177991.99	картометрический, 0.1 м	—
1189	226460.53	2177987.51	картометрический, 0.1 м	—
1190	226460.41	2177989.28	картометрический, 0.1 м	—
1191	226440.42	2177987.89	картометрический, 0.1 м	—
1192	226440.59	2177985.35	картометрический, 0.1 м	—
1193	226442.89	2177985.52	картометрический, 0.1 м	—
1194	226444.00	2177969.02	картометрический, 0.1 м	—
1195	226446.50	2177969.23	картометрический, 0.1 м	—
1178	226446.83	2177965.24	картометрический, 0.1 м	—
1196	226462.67	2178490.06	картометрический, 0.1 м	—
1197	226464.48	2178490.21	картометрический, 0.1 м	—
1198	226464.97	2178484.08	картометрический, 0.1 м	—
1199	226468.95	2178484.38	картометрический, 0.1 м	—
1200	226467.01	2178508.27	картометрический, 0.1 м	—
1201	226536.57	2178513.34	картометрический, 0.1 м	—
1202	226540.02	2178465.64	картометрический, 0.1 м	—
1203	226594.84	2178469.75	картометрический, 0.1 м	—
1204	226596.82	2178442.44	картометрический, 0.1 м	—
1205	226605.43	2178352.09	картометрический, 0.1 м	—
1206	226550.99	2178350.84	картометрический, 0.1 м	—
1207	226552.74	2178288.82	картометрический, 0.1 м	—
1208	226556.74	2178288.93	картометрический, 0.1 м	—
1209	226555.10	2178346.92	картометрический, 0.1 м	—
1210	226592.12	2178347.67	картометрический, 0.1 м	—

Сведения о границах охранной зоны газораспределительной сети				
Газораспределительные сети низкого давления по ул. Кирова, ул. Алексеева, ул. Володарского, ул. Урицкого, ул. Бехтерева, ул. Волосковская горка, пл. Советская, ул. Карла Маркса, ул. Ленина, ул. Комсомольская, Комсомольский пер., ул. Елисеева, ул. Жореса, ул. Т. Филиппова, ул. Свердлова, ул. Куприянова, ул. Энгельса, Ленинградское ш., ул. Куйбышева, Старицкий тракт, ул. Разина, Театральный проезд, ул. Первомайская, ул. Рабочая, ул. Телешева, ул. Кузнечная, ул. Трудовая, ул. Радишева, пер. Гражданский, пер. Рабочий, ул. Революции, ул. Герцена, пр-д Герцена, наб. Пушкинская в г. Ржеве Тверской области, назначение: 7.7 сооружения трубопроводного транспорта, протяженность 31955 м, адрес (местонахождение) объекта: Российская Федерация, Тверская область, г. Ржев				
(наименование объекта)				
Сведения о местоположении границ охранной зоны газораспределительной сети				
1211	226592.04	2178341.10	картометрический, 0.1 м	—
1212	226596.04	2178341.04	картометрический, 0.1 м	—
1213	226596.13	2178347.77	картометрический, 0.1 м	—
1214	226605.81	2178348.10	картометрический, 0.1 м	—
1215	226615.08	2178250.79	картометрический, 0.1 м	—
1216	226617.72	2178228.80	картометрический, 0.1 м	—
1217	226601.84	2178227.98	картометрический, 0.1 м	—
1218	226603.88	2178181.41	картометрический, 0.1 м	—
1219	226607.87	2178181.59	картометрический, 0.1 м	—
1220	226606.01	2178224.19	картометрический, 0.1 м	—
1221	226622.20	2178225.02	картометрический, 0.1 м	—
1222	226619.45	2178247.96	картометрический, 0.1 м	—
1223	226660.36	2178232.47	картометрический, 0.1 м	—
1224	226686.31	2178223.46	картометрический, 0.1 м	—
1225	226692.78	2178165.01	картометрический, 0.1 м	—
1226	226708.62	2178013.06	картометрический, 0.1 м	—
1227	226650.63	2178009.50	картометрический, 0.1 м	—
1228	226612.18	2178010.63	картометрический, 0.1 м	—
1229	226527.57	2178003.09	картометрический, 0.1 м	—
1230	226525.30	2178030.35	картометрический, 0.1 м	—
1231	226529.47	2178030.75	картометрический, 0.1 м	—
1232	226529.57	2178029.70	картометрический, 0.1 м	—
1233	226533.55	2178030.11	картометрический, 0.1 м	—
1234	226533.45	2178031.13	картометрический, 0.1 м	—
1235	226612.93	2178038.36	картометрический, 0.1 м	—
1236	226612.48	2178042.75	картометрический, 0.1 м	—
1237	226520.98	2178033.96	картометрический, 0.1 м	—
1238	226523.20	2178007.30	картометрический, 0.1 м	—
1239	226518.00	2178006.87	картометрический, 0.1 м	—
1240	226516.72	2178017.17	картометрический, 0.1 м	—
1241	226509.88	2178016.65	картометрический, 0.1 м	—
1242	226507.00	2178050.71	картометрический, 0.1 м	—
1243	226507.68	2178062.91	картометрический, 0.1 м	—
1244	226504.33	2178098.22	картометрический, 0.1 м	—
1245	226504.53	2178099.30	картометрический, 0.1 м	—
1246	226514.69	2178100.01	картометрический, 0.1 м	—
1247	226515.74	2178087.03	картометрический, 0.1 м	—
1248	226528.56	2178088.34	картометрический, 0.1 м	—
1249	226528.74	2178086.66	картометрический, 0.1 м	—
1250	226532.71	2178087.07	картометрический, 0.1 м	—
1251	226532.54	2178088.74	картометрический, 0.1 м	—
1252	226545.63	2178090.08	картометрический, 0.1 м	—
1253	226545.80	2178088.41	картометрический, 0.1 м	—
1254	226549.78	2178088.82	картометрический, 0.1 м	—
1255	226549.61	2178090.49	картометрический, 0.1 м	—
1256	226560.89	2178091.64	картометрический, 0.1 м	—
1257	226561.07	2178089.88	картометрический, 0.1 м	—
1258	226565.05	2178090.29	картометрический, 0.1 м	—
1259	226564.87	2178092.05	картометрический, 0.1 м	—
1260	226578.10	2178093.40	картометрический, 0.1 м	—
1261	226578.27	2178091.76	картометрический, 0.1 м	—

Сведения о границах охранной зоны газораспределительной сети				
Газораспределительные сети низкого давления по ул. Кирова, ул. Алексеева, ул. Володарского, ул. Урицкого, ул. Бехтерева, ул. Волосковская горка, пл. Советская, ул. Карла Маркса, ул. Ленина, ул. Комсомольская, Комсомольский пер., ул. Елисева, ул. Жореса, ул. Т. Филиппова, ул. Свердлова, ул. Куприянова, ул. Энгельса, Ленинградское ш., ул. Куйбышева, Старицкий тракт, ул. Разина, Театральный проезд, ул. Первомайская, ул. Рабочая, ул. Телешева, ул. Кузнечная, ул. Трудовая, ул. Радищева, пер. Гражданский, пер. Рабочий, ул. Революции, ул. Герцена, пр-д Герцена, наб. Пушкинская в г. Ржеве Тверской области, назначение: 7.7 сооружения трубопроводного транспорта, протяженность 31955 м, адрес (местонахождение) объекта: Российская Федерация, Тверская область, г. Ржев				
(наименование объекта)				
Сведения о местоположении границ охранной зоны газораспределительной сети				
1262	226582.25	2178092.17	картометрический, 0.1 м	—
1263	226582.08	2178093.80	картометрический, 0.1 м	—
1264	226595.88	2178095.21	картометрический, 0.1 м	—
1265	226596.03	2178093.73	картометрический, 0.1 м	—
1266	226600.01	2178094.14	картометрический, 0.1 м	—
1267	226599.86	2178095.62	картометрический, 0.1 м	—
1268	226612.10	2178096.87	картометрический, 0.1 м	—
1269	226611.69	2178100.85	картометрический, 0.1 м	—
1270	226519.40	2178091.42	картометрический, 0.1 м	—
1271	226518.36	2178104.27	картометрический, 0.1 м	—
1272	226504.62	2178103.32	картометрический, 0.1 м	—
1273	226500.86	2178139.06	картометрический, 0.1 м	—
1274	226506.39	2178139.65	картометрический, 0.1 м	—
1275	226505.97	2178143.62	картометрический, 0.1 м	—
1276	226500.44	2178143.04	картометрический, 0.1 м	—
1277	226497.86	2178167.60	картометрический, 0.1 м	—
1278	226495.53	2178198.08	картометрический, 0.1 м	—
1279	226519.56	2178198.38	картометрический, 0.1 м	—
1280	226518.48	2178223.97	картометрический, 0.1 м	—
1281	226514.49	2178223.80	картометрический, 0.1 м	—
1282	226515.39	2178202.33	картометрический, 0.1 м	—
1283	226495.23	2178202.08	картометрический, 0.1 м	—
1284	226495.05	2178204.80	картометрический, 0.1 м	—
1285	226491.06	2178204.60	картометрический, 0.1 м	—
1286	226493.72	2178169.21	картометрический, 0.1 м	—
1287	226490.65	2178168.88	картометрический, 0.1 м	—
1288	226491.07	2178164.91	картометрический, 0.1 м	—
1289	226494.09	2178165.22	картометрический, 0.1 м	—
1290	226500.81	2178101.26	картометрический, 0.1 м	—
1291	226500.30	2178098.38	картометрический, 0.1 м	—
1292	226503.67	2178062.83	картометрический, 0.1 м	—
1293	226502.99	2178050.66	картометрический, 0.1 м	—
1294	226506.23	2178012.35	картометрический, 0.1 м	—
1295	226513.22	2178012.89	картометрический, 0.1 м	—
1296	226515.14	2177996.06	картометрический, 0.1 м	—
1297	226464.24	2177991.83	картометрический, 0.1 м	—
1298	226464.11	2177993.55	картометрический, 0.1 м	—
1299	226436.17	2177991.60	картометрический, 0.1 м	—
1300	226436.87	2177981.06	картометрический, 0.1 м	—
1301	226439.17	2177981.23	картометрический, 0.1 м	—
1302	226442.07	2177941.44	картометрический, 0.1 м	—
1303	226436.20	2177940.99	картометрический, 0.1 м	—
1304	226436.39	2177937.55	картометрический, 0.1 м	—
1305	226432.46	2177937.26	картометрический, 0.1 м	—
1306	226427.01	2177994.49	картометрический, 0.1 м	—
1307	226436.56	2177995.10	картометрический, 0.1 м	—
1308	226436.30	2177999.10	картометрический, 0.1 м	—
1309	226435.37	2177999.04	картометрический, 0.1 м	—
1310	226432.23	2178035.29	картометрический, 0.1 м	—
1311	226417.62	2178034.40	картометрический, 0.1 м	—
1312	226417.74	2178032.70	картометрический, 0.1 м	—

Сведения о границах охранной зоны газораспределительной сети				
Газораспределительные сети низкого давления по ул. Кирова, ул. Алексева, ул. Володарского, ул. Урицкого, ул. Бехтерева, ул. Волосковская горка, пл. Советская, ул. Карла Маркса, ул. Ленина, ул. Комсомольская, Комсомольский пер., ул. Елисева, ул. Жореса, ул. Т. Филиппова, ул. Свердлова, ул. Куприянова, ул. Энгельса, Ленинградское ш., ул. Куйбышева, Старицкий тракт, ул. Разина, Театральный проезд, ул. Первомайская, ул. Рабочая, ул. Телешева, ул. Кузнечная, ул. Трудовая, ул. Радишева, пер. Гражданский, пер. Рабочий, ул. Революции, ул. Герцена, пр-д Герцена, наб. Пушкинская в г. Ржеве Тверской области, назначение: 7.7 сооружения трубопроводного транспорта, протяженность 31955 м, адрес (местонахождение) объекта: Российская Федерация, Тверская область, г. Ржев				
(наименование объекта)				
Сведения о местоположении границ охранной зоны газораспределительной сети				
1313	226365.20	2178028.95	картометрический, 0.1 м	—
1314	226363.46	2178061.79	картометрический, 0.1 м	—
1315	226407.33	2178064.88	картометрический, 0.1 м	—
1316	226407.62	2178059.66	картометрический, 0.1 м	—
1317	226428.06	2178061.33	картометрический, 0.1 м	—
1318	226427.10	2178073.59	картометрический, 0.1 м	—
1319	226431.00	2178073.87	картометрический, 0.1 м	—
1320	226430.71	2178077.86	картометрический, 0.1 м	—
1321	226422.80	2178077.30	картометрический, 0.1 м	—
1322	226423.76	2178064.99	картометрический, 0.1 м	—
1323	226411.39	2178063.98	картометрический, 0.1 м	—
1324	226411.10	2178069.15	картометрический, 0.1 м	—
1325	226352.09	2178065.11	картометрический, 0.1 м	—
1326	226351.40	2178076.27	картометрический, 0.1 м	—
1327	226348.16	2178109.78	картометрический, 0.1 м	—
1328	226350.04	2178109.87	картометрический, 0.1 м	—
1329	226349.84	2178113.87	картометрический, 0.1 м	—
1330	226343.77	2178113.56	картометрический, 0.1 м	—
1331	226347.20	2178078.12	картометрический, 0.1 м	—
1332	226343.56	2178078.12	картометрический, 0.1 м	—
1333	226316.76	2178076.45	картометрический, 0.1 м	—
1334	226314.37	2178115.77	картометрический, 0.1 м	—
1335	226305.78	2178115.40	картометрический, 0.1 м	—
1336	226305.96	2178111.41	картометрический, 0.1 м	—
1337	226310.62	2178111.61	картометрический, 0.1 м	—
1338	226312.76	2178076.20	картометрический, 0.1 м	—
1339	226311.60	2178076.12	картометрический, 0.1 м	—
1340	226313.40	2178040.18	картометрический, 0.1 м	—
1341	226317.39	2178040.38	картометрический, 0.1 м	—
1342	226315.79	2178072.38	картометрический, 0.1 м	—
1343	226343.67	2178074.12	картометрический, 0.1 м	—
1344	226347.52	2178074.12	картометрический, 0.1 м	—
1345	226348.35	2178060.89	картометрический, 0.1 м	—
1346	226359.47	2178061.54	картометрический, 0.1 м	—
1347	226361.42	2178024.67	картометрический, 0.1 м	—
1348	226428.72	2178029.51	картометрический, 0.1 м	—
1349	226431.38	2177998.78	картометрический, 0.1 м	—
1350	226271.04	2177988.48	картометрический, 0.1 м	—
1351	226155.10	2177976.29	картометрический, 0.1 м	—
1352	226136.16	2178186.60	картометрический, 0.1 м	—
1353	226232.03	2178197.25	картометрический, 0.1 м	—
1354	226232.59	2178185.94	картометрический, 0.1 м	—
1355	226236.59	2178186.14	картометрический, 0.1 м	—
1356	226235.71	2178203.74	картометрический, 0.1 м	—
1357	226256.35	2178205.55	картометрический, 0.1 м	—
1358	226253.70	2178238.40	картометрический, 0.1 м	—
1359	226256.97	2178241.90	картометрический, 0.1 м	—
1360	226254.04	2178244.63	картометрический, 0.1 м	—
1361	226249.57	2178239.84	картометрический, 0.1 м	—
1362	226252.03	2178209.19	картометрический, 0.1 м	—
1363	226187.86	2178203.54	картометрический, 0.1 м	—

Сведения о границах охранной зоны газораспределительной сети				
Газораспределительные сети низкого давления по ул. Кирова, ул. Алексева, ул. Володарского, ул. Урицкого, ул. Бехтерева, ул. Волосковская горка, пл. Советская, ул. Карла Маркса, ул. Ленина, ул. Комсомольская, Комсомольский пер., ул. Елисева, ул. Жореса, ул. Т. Филиппова, ул. Свердлова, ул. Куприянова, ул. Энгельса, Ленинградское ш., ул. Куйбышева, Старицкий тракт, ул. Разина, Театральный проезд, ул. Первомайская, ул. Рабочая, ул. Телешева, ул. Кузнечная, ул. Трудовая, ул. Радишева, пер. Гражданский, пер. Рабочий, ул. Революции, ул. Герцена, пр-д Герцена, наб. Пушкинская в г. Ржеве Тверской области, назначение: 7.7 сооружения трубопроводного транспорта, протяженность 31955 м, адрес (местонахождение) объекта: Российская Федерация, Тверская область, г. Ржев				
(наименование объекта)				
Сведения о местоположении границ охранной зоны газораспределительной сети				
1364	226142.35	2178200.33	картометрический, 0.1 м	—
1365	226142.29	2178203.50	картометрический, 0.1 м	—
1366	226134.69	2178202.82	картометрический, 0.1 м	—
1367	226113.80	2178434.77	картометрический, 0.1 м	—
1368	226135.27	2178436.97	картометрический, 0.1 м	—
1369	226135.78	2178431.99	картометрический, 0.1 м	—
1370	226139.76	2178432.39	картометрический, 0.1 м	—
1371	226139.24	2178437.42	картометрический, 0.1 м	—
1372	226248.54	2178451.03	картометрический, 0.1 м	—
1373	226240.15	2178525.53	картометрический, 0.1 м	—
1374	226236.58	2178525.10	картометрический, 0.1 м	—
1375	226236.07	2178529.79	картометрический, 0.1 м	—
1376	226283.99	2178535.14	картометрический, 0.1 м	—
1377	226316.06	2178538.35	картометрический, 0.1 м	—
1378	226316.79	2178530.84	картометрический, 0.1 м	—
1379	226378.79	2178537.04	картометрический, 0.1 м	—
1380	226388.14	2178537.67	картометрический, 0.1 м	—
1381	226391.43	2178502.62	картометрический, 0.1 м	—
1382	226387.86	2178502.29	картометрический, 0.1 м	—
1383	226391.94	2178453.21	картометрический, 0.1 м	—
1384	226378.48	2178451.99	картометрический, 0.1 м	—
1385	226379.83	2178436.69	картометрический, 0.1 м	—
1386	226369.36	2178435.76	картометрический, 0.1 м	—
1387	226366.97	2178458.98	картометрический, 0.1 м	—
1388	226337.93	2178456.53	картометрический, 0.1 м	—
1389	226268.95	2178451.33	картометрический, 0.1 м	—
1390	226272.56	2178409.92	картометрический, 0.1 м	—
1391	226256.56	2178408.31	картометрический, 0.1 м	—
1392	226262.12	2178349.78	картометрический, 0.1 м	—
1393	226259.45	2178349.65	картометрический, 0.1 м	—
1394	226259.66	2178345.65	картометрический, 0.1 м	—
1395	226262.50	2178345.80	картометрический, 0.1 м	—
1396	226263.85	2178331.57	картометрический, 0.1 м	—
1397	226254.90	2178330.88	картометрический, 0.1 м	—
1398	226255.21	2178326.89	картометрический, 0.1 м	—
1399	226264.23	2178327.59	картометрический, 0.1 м	—
1400	226270.52	2178261.47	картометрический, 0.1 м	—
1401	226274.50	2178261.84	картометрический, 0.1 м	—
1402	226260.92	2178404.73	картометрический, 0.1 м	—
1403	226276.89	2178406.33	картометрический, 0.1 м	—
1404	226273.29	2178447.65	картометрический, 0.1 м	—
1405	226289.46	2178448.86	картометрический, 0.1 м	—
1406	226289.66	2178446.81	картометрический, 0.1 м	—
1407	226293.64	2178447.20	картометрический, 0.1 м	—
1408	226293.45	2178449.16	картометрический, 0.1 м	—
1409	226336.30	2178452.40	картометрический, 0.1 м	—
1410	226336.41	2178451.30	картометрический, 0.1 м	—
1411	226340.39	2178451.71	картометрический, 0.1 м	—
1412	226340.28	2178452.72	картометрический, 0.1 м	—
1413	226363.39	2178454.67	картометрический, 0.1 м	—
1414	226365.79	2178431.42	картометрический, 0.1 м	—

Сведения о границах охранной зоны газораспределительной сети				
Газораспределительные сети низкого давления по ул. Кирова, ул. Алексеева, ул. Володарского, ул. Урицкого, ул. Бехтерева, ул. Волосковская горка, пл. Советская, ул. Карла Маркса, ул. Ленина, ул. Комсомольская, Комсомольский пер., ул. Елисеева, ул. Жореса, ул. Т. Филиппова, ул. Свердлова, ул. Куприянова, ул. Энгельса, Ленинградское ш., ул. Куйбышева, Старицкий тракт, ул. Разина, Театральный проезд, ул. Первомайская, ул. Рабочая, ул. Телешева, ул. Кузничная, ул. Трудовая, ул. Радищева, пер. Гражданский, пер. Рабочий, ул. Революции, ул. Герцена, пр-д Герцена, наб. Пушкинская в г. Ржеве Тверской области, назначение: 7.7 сооружения трубопроводного транспорта, протяженность 31955 м, адрес (местонахождение) объекта: Российская Федерация, Тверская область, г. Ржев				
(наименование объекта)				
Сведения о местоположении границ охранной зоны газораспределительной сети				
1415	226380.18	2178432.70	картометрический, 0.1 м	—
1416	226381.02	2178423.23	картометрический, 0.1 м	—
1417	226366.35	2178421.96	картометрический, 0.1 м	—
1418	226366.73	2178417.86	картометрический, 0.1 м	—
1419	226381.37	2178419.23	картометрический, 0.1 м	—
1420	226381.58	2178416.87	картометрический, 0.1 м	—
1421	226386.19	2178417.24	картометрический, 0.1 м	—
1422	226385.87	2178421.23	картометрический, 0.1 м	—
1423	226385.22	2178421.18	картометрический, 0.1 м	—
1424	226382.82	2178448.37	картометрический, 0.1 м	—
1425	226396.26	2178449.59	картометрический, 0.1 м	—
1426	226393.66	2178480.82	картометрический, 0.1 м	—
1427	226397.18	2178481.18	картометрический, 0.1 м	—
1428	226396.77	2178485.16	картометрический, 0.1 м	—
1429	226393.33	2178484.81	картометрический, 0.1 м	—
1430	226392.18	2178498.67	картометрический, 0.1 м	—
1431	226395.79	2178498.99	картометрический, 0.1 м	—
1432	226393.18	2178526.70	картометрический, 0.1 м	—
1433	226394.54	2178526.85	картометрический, 0.1 м	—
1434	226394.11	2178530.82	картометрический, 0.1 м	—
1435	226392.83	2178530.69	картометрический, 0.1 м	—
1436	226391.95	2178541.94	картометрический, 0.1 м	—
1437	226380.41	2178541.16	картометрический, 0.1 м	—
1438	226379.36	2178551.04	картометрический, 0.1 м	—
1439	226375.38	2178550.62	картометрический, 0.1 м	—
1440	226376.42	2178540.82	картометрический, 0.1 м	—
1441	226320.39	2178535.22	картометрический, 0.1 м	—
1442	226319.66	2178542.74	картометрический, 0.1 м	—
1443	226283.57	2178539.12	картометрический, 0.1 м	—
1444	226264.32	2178536.97	картометрический, 0.1 м	—
1445	226264.21	2178538.02	картометрический, 0.1 м	—
1446	226260.23	2178537.60	картометрический, 0.1 м	—
1447	226260.34	2178536.53	картометрический, 0.1 м	—
1448	226250.39	2178535.42	картометрический, 0.1 м	—
1449	226250.26	2178536.61	картометрический, 0.1 м	—
1450	226246.28	2178536.18	картометрический, 0.1 м	—
1451	226246.41	2178534.97	картометрический, 0.1 м	—
1452	226235.12	2178533.71	картометрический, 0.1 м	—
1453	226234.97	2178535.12	картометрический, 0.1 м	—
1454	226230.99	2178534.70	картометрический, 0.1 м	—
1455	226231.15	2178533.27	картометрический, 0.1 м	—
1456	226224.23	2178532.50	картометрический, 0.1 м	—
1457	226217.47	2178608.24	картометрический, 0.1 м	—
1458	226210.56	2178607.38	картометрический, 0.1 м	—
1459	226211.05	2178603.41	картометрический, 0.1 м	—
1460	226213.86	2178603.76	картометрический, 0.1 м	—
1461	226220.61	2178528.07	картометрический, 0.1 м	—
1462	226232.10	2178529.35	картометрический, 0.1 м	—
1463	226233.03	2178520.65	картометрический, 0.1 м	—
1464	226236.63	2178521.08	картометрический, 0.1 м	—
1465	226244.12	2178454.51	картометрический, 0.1 м	—

Сведения о границах охранной зоны газораспределительной сети				
Газораспределительные сети низкого давления по ул. Кирова, ул. Алексеева, ул. Володарского, ул. Урицкого, ул. Бехтерева, ул. Волосковская горка, пл. Советская, ул. Карла Маркса, ул. Ленина, ул. Комсомольская, Комсомольский пер., ул. Елисеева, ул. Жореса, ул. Т. Филиппова, ул. Свердлова, ул. Куприянова, ул. Энгельса, Ленинградское ш., ул. Куйбышева, Старицкий тракт, ул. Разина, Театральный проезд, ул. Первомайская, ул. Рабочая, ул. Телешева, ул. Кузничная, ул. Трудовая, ул. Радищева, пер. Гражданский, пер. Рабочий, ул. Революции, ул. Герцена, пр-д Герцена, наб. Пушкинская в г. Ржеве Тверской области, назначение: 7.7 сооружения трубопроводного транспорта, протяженность 31955 м, адрес (местонахождение) объекта: Российская Федерация, Тверская область, г. Ржев				
(наименование объекта)				
Сведения о местоположении границ охранной зоны газораспределительной сети				
1466	226136.83	2178441.15	картометрический, 0.1 м	—
1467	226113.44	2178438.76	картометрический, 0.1 м	—
1468	226109.32	2178484.53	картометрический, 0.1 м	—
1469	226106.14	2178501.13	картометрический, 0.1 м	—
1470	226097.52	2178580.00	картометрический, 0.1 м	—
1471	226080.86	2178748.02	картометрический, 0.1 м	—
1472	226141.79	2178752.37	картометрический, 0.1 м	—
1473	226144.64	2178725.10	картометрический, 0.1 м	—
1474	226218.26	2178730.11	картометрический, 0.1 м	—
1475	226219.81	2178712.05	картометрический, 0.1 м	—
1476	226162.77	2178705.85	картометрический, 0.1 м	—
1477	226163.17	2178701.87	картометрический, 0.1 м	—
1478	226218.14	2178707.73	картометрический, 0.1 м	—
1479	226220.70	2178679.55	картометрический, 0.1 м	—
1480	226200.76	2178677.65	картометрический, 0.1 м	—
1481	226201.26	2178672.93	картометрический, 0.1 м	—
1482	226225.05	2178675.95	картометрический, 0.1 м	—
1483	226278.85	2178681.76	картометрический, 0.1 м	—
1484	226311.32	2178684.21	картометрический, 0.1 м	—
1485	226367.03	2178690.03	картометрический, 0.1 м	—
1486	226366.64	2178694.06	картометрический, 0.1 м	—
1487	226310.96	2178688.20	картометрический, 0.1 м	—
1488	226279.98	2178685.86	картометрический, 0.1 м	—
1489	226276.73	2178726.81	картометрический, 0.1 м	—
1490	226306.84	2178729.16	картометрический, 0.1 м	—
1491	226306.65	2178733.38	картометрический, 0.1 м	—
1492	226272.43	2178730.49	картометрический, 0.1 м	—
1493	226275.99	2178685.47	картометрический, 0.1 м	—
1494	226232.46	2178680.75	картометрический, 0.1 м	—
1495	226230.78	2178700.50	картометрический, 0.1 м	—
1496	226222.86	2178699.92	картометрический, 0.1 м	—
1497	226222.11	2178708.63	картометрический, 0.1 м	—
1498	226224.12	2178708.76	картометрический, 0.1 м	—
1499	226221.90	2178734.37	картометрический, 0.1 м	—
1500	226148.22	2178729.35	картометрический, 0.1 м	—
1501	226145.37	2178756.63	картометрический, 0.1 м	—
1502	226080.46	2178752.00	картометрический, 0.1 м	—
1503	226072.67	2178826.73	картометрический, 0.1 м	—
1504	226061.95	2178922.21	картометрический, 0.1 м	—
1505	226076.57	2178924.01	картометрический, 0.1 м	—
1506	226211.65	2178937.57	картометрический, 0.1 м	—
1507	226339.89	2178952.06	картометрический, 0.1 м	—
1508	226372.36	2178951.80	картометрический, 0.1 м	—
1509	226372.89	2178912.32	картометрический, 0.1 м	—
1510	226389.50	2178681.45	картометрический, 0.1 м	—
1511	226481.85	2178691.20	картометрический, 0.1 м	—
1512	226482.08	2178687.71	картометрический, 0.1 м	—
1513	226519.54	2178690.93	картометрический, 0.1 м	—
1514	226527.55	2178636.15	картометрический, 0.1 м	—
1515	226536.15	2178517.32	картометрический, 0.1 м	—
1516	226466.66	2178512.25	картометрический, 0.1 м	—

Сведения о границах охранной зоны газораспределительной сети				
Газораспределительные сети низкого давления по ул. Кирова, ул. Алексева, ул. Володарского, ул. Урицкого, ул. Бехтерева, ул. Волосковская горка, пл. Советская, ул. Карла Маркса, ул. Ленина, ул. Комсомольская, Комсомольский пер., ул. Елисева, ул. Жореса, ул. Т. Филиппова, ул. Свердлова, ул. Куприянова, ул. Энгельса, Ленинградское ш., ул. Куйбышева, Старицкий тракт, ул. Разина, Театральный проезд, ул. Первомайская, ул. Рабочая, ул. Телешева, ул. Кузничная, ул. Трудовая, ул. Радищева, пер. Гражданский, пер. Рабочий, ул. Революции, ул. Герцена, пр-д Герцена, наб. Пушкинская в г. Ржеве Тверской области, назначение: 7.7 сооружения трубопроводного транспорта, протяженность 31955 м, адрес (местонахождение) объекта: Российская Федерация, Тверская область, г. Ржев				
(наименование объекта)				
Сведения о местоположении границ охранной зоны газораспределительной сети				
1517	226455.10	2178635.26	картометрический, 0.1 м	—
1518	226451.11	2178635.01	картометрический, 0.1 м	—
1519	226451.68	2178629.08	картометрический, 0.1 м	—
1520	226450.41	2178628.97	картометрический, 0.1 м	—
1521	226450.78	2178624.98	картометрический, 0.1 м	—
1522	226452.06	2178625.10	картометрический, 0.1 м	—
1523	226464.16	2178494.20	картометрический, 0.1 м	—
1524	226462.33	2178494.04	картометрический, 0.1 м	—
1196	226462.67	2178490.06	картометрический, 0.1 м	—
1525	225766.56	2177452.85	картометрический, 0.1 м	—
1526	225766.90	2177448.72	картометрический, 0.1 м	—
1527	225748.13	2177447.45	картометрический, 0.1 м	—
1528	225743.02	2177507.18	картометрический, 0.1 м	—
1529	225767.98	2177509.06	картометрический, 0.1 м	—
1530	225845.93	2177517.76	картометрический, 0.1 м	—
1531	225887.54	2177521.90	картометрический, 0.1 м	—
1532	225903.04	2177351.36	картометрический, 0.1 м	—
1533	225907.02	2177351.72	картометрический, 0.1 м	—
1534	225891.52	2177522.24	картометрический, 0.1 м	—
1535	225955.65	2177526.73	картометрический, 0.1 м	—
1536	225964.34	2177425.45	картометрический, 0.1 м	—
1537	225985.36	2177427.14	картометрический, 0.1 м	—
1538	225985.04	2177431.13	картометрический, 0.1 м	—
1539	225967.99	2177429.76	картометрический, 0.1 м	—
1540	225959.62	2177527.27	картометрический, 0.1 м	—
1541	226042.72	2177533.01	картометрический, 0.1 м	—
1542	226047.06	2177498.23	картометрический, 0.1 м	—
1543	226038.98	2177497.25	картометрический, 0.1 м	—
1544	226039.46	2177493.28	картометрический, 0.1 м	—
1545	226047.55	2177494.26	картометрический, 0.1 м	—
1546	226051.46	2177462.16	картометрический, 0.1 м	—
1547	226055.43	2177462.65	картометрический, 0.1 м	—
1548	226051.52	2177494.74	картометрический, 0.1 м	—
1549	226057.10	2177495.42	картометрический, 0.1 м	—
1550	226056.62	2177499.39	картометрический, 0.1 м	—
1551	226051.03	2177498.71	картометрический, 0.1 м	—
1552	226046.71	2177533.32	картометрический, 0.1 м	—
1553	226101.21	2177538.24	картометрический, 0.1 м	—
1554	226144.72	2177540.91	картометрический, 0.1 м	—
1555	226189.99	2177544.52	картометрический, 0.1 м	—
1556	226202.88	2177416.58	картометрический, 0.1 м	—
1557	226197.68	2177416.05	картометрический, 0.1 м	—
1558	226197.17	2177421.51	картометрический, 0.1 м	—
1559	226167.32	2177418.42	картометрический, 0.1 м	—
1560	226167.87	2177412.39	картометрический, 0.1 м	—
1561	226098.96	2177405.79	картометрический, 0.1 м	—
1562	226099.87	2177393.85	картометрический, 0.1 м	—
1563	226076.43	2177391.96	картометрический, 0.1 м	—
1564	226078.26	2177376.12	картометрический, 0.1 м	—
1565	226082.28	2177376.58	картометрический, 0.1 м	—

Сведения о границах охранной зоны газораспределительной сети				
Газораспределительные сети низкого давления по ул. Кирова, ул. Алексеева, ул. Володарского, ул. Урицкого, ул. Бехтерева, ул. Волосковская горка, пл. Советская, ул. Карла Маркса, ул. Ленина, ул. Комсомольская, Комсомольский пер., ул. Елисеева, ул. Жореса, ул. Т. Филиппова, ул. Свердлова, ул. Куприянова, ул. Энгельса, Ленинградское ш., ул. Куйбышева, Старицкий тракт, ул. Разина, Театральный проезд, ул. Первомайская, ул. Рабочая, ул. Телешева, ул. Кузнечная, ул. Трудовая, ул. Радишева, пер. Гражданский, пер. Рабочий, ул. Революции, ул. Герцена, пр-д Герцена, наб. Пушкинская в г. Ржеве Тверской области, назначение: 7.7 сооружения трубопроводного транспорта, протяженность 31955 м, адрес (местонахождение) объекта: Российская Федерация, Тверская область, г. Ржев				
(наименование объекта)				
Сведения о местоположении границ охранной зоны газораспределительной сети				
1566	226080.88	2177388.31	картометрический, 0.1 м	—
1567	226104.17	2177390.18	картометрический, 0.1 м	—
1568	226103.25	2177402.18	картометрический, 0.1 м	—
1569	226112.67	2177403.07	картометрический, 0.1 м	—
1570	226114.88	2177378.55	картометрический, 0.1 м	—
1571	226118.86	2177378.85	картометрический, 0.1 м	—
1572	226116.66	2177403.44	картометрический, 0.1 м	—
1573	226172.22	2177408.79	картометрический, 0.1 м	—
1574	226171.66	2177414.84	картометрический, 0.1 м	—
1575	226193.56	2177417.12	картометрический, 0.1 м	—
1576	226194.07	2177411.67	картометрический, 0.1 м	—
1577	226203.28	2177412.60	картометрический, 0.1 м	—
1578	226205.03	2177395.24	картометрический, 0.1 м	—
1579	226148.60	2177389.93	картометрический, 0.1 м	—
1580	226149.10	2177382.94	картометрический, 0.1 м	—
1581	226153.09	2177383.23	картометрический, 0.1 м	—
1582	226152.87	2177386.30	картометрический, 0.1 м	—
1583	226205.43	2177391.26	картометрический, 0.1 м	—
1584	226208.84	2177357.44	картометрический, 0.1 м	—
1585	226192.03	2177355.98	картометрический, 0.1 м	—
1586	226193.32	2177340.04	картометрический, 0.1 м	—
1587	226188.20	2177339.66	картометрический, 0.1 м	—
1588	226188.25	2177339.07	картометрический, 0.1 м	—
1589	226111.36	2177332.30	картометрический, 0.1 м	—
1590	226111.74	2177328.07	картометрический, 0.1 м	—
1591	226073.83	2177324.70	картометрический, 0.1 м	—
1592	226073.65	2177326.70	картометрический, 0.1 м	—
1593	226069.67	2177326.33	картометрический, 0.1 м	—
1594	226069.85	2177324.34	картометрический, 0.1 м	—
1595	226054.84	2177322.97	картометрический, 0.1 м	—
1596	226054.66	2177324.95	картометрический, 0.1 м	—
1597	226050.68	2177324.59	картометрический, 0.1 м	—
1598	226050.86	2177322.60	картометрический, 0.1 м	—
1599	226038.91	2177321.48	картометрический, 0.1 м	—
1600	226038.76	2177323.46	картометрический, 0.1 м	—
1601	226034.77	2177323.16	картометрический, 0.1 м	—
1602	226034.93	2177321.10	картометрический, 0.1 м	—
1603	226022.90	2177319.94	картометрический, 0.1 м	—
1604	226022.71	2177322.01	картометрический, 0.1 м	—
1605	226018.73	2177321.65	картометрический, 0.1 м	—
1606	226018.92	2177319.55	картометрический, 0.1 м	—
1607	226007.72	2177318.44	картометрический, 0.1 м	—
1608	226007.59	2177320.56	картометрический, 0.1 м	—
1609	226005.60	2177320.35	картометрический, 0.1 м	—
1610	225982.17	2177318.33	картометрический, 0.1 м	—
1611	225980.14	2177342.36	картометрический, 0.1 м	—
1612	225937.44	2177339.90	картометрический, 0.1 м	—
1613	225935.42	2177362.54	картометрический, 0.1 м	—
1614	225933.79	2177362.41	картометрический, 0.1 м	—
1615	225932.74	2177373.68	картометрический, 0.1 м	—
1616	226028.81	2177382.41	картометрический, 0.1 м	—

Сведения о границах охранной зоны газораспределительной сети				
Газораспределительные сети низкого давления по ул. Кирова, ул. Алексеева, ул. Володарского, ул. Урицкого, ул. Бехтерева, ул. Волосковская горка, пл. Советская, ул. Карла Маркса, ул. Ленина, ул. Комсомольская, Комсомольский пер., ул. Елисеева, ул. Жореса, ул. Т. Филиппова, ул. Свердлова, ул. Куприянова, ул. Энгельса, Ленинградское ш., ул. Куйбышева, Старицкий тракт, ул. Разина, Театральный проезд, ул. Первомайская, ул. Рабочая, ул. Телешева, ул. Кузничная, ул. Трудовая, ул. Радищева, пер. Гражданский, пер. Рабочий, ул. Революции, ул. Герцена, пр-д Герцена, наб. Пушкинская в г. Ржеве Тверской области, назначение: 7.7 сооружения трубопроводного транспорта, протяженность 31955 м, адрес (местонахождение) объекта: Российская Федерация, Тверская область, г. Ржев				
(наименование объекта)				
Сведения о местоположении границ охранной зоны газораспределительной сети				
1617	226028.45	2177386.39	картометрический, 0.1 м	—
1618	225928.38	2177377.30	картометрический, 0.1 м	—
1619	225930.17	2177358.10	картометрический, 0.1 м	—
1620	225931.79	2177358.23	картометрический, 0.1 м	—
1621	225933.44	2177339.67	картометрический, 0.1 м	—
1622	225910.04	2177338.32	картометрический, 0.1 м	—
1623	225909.47	2177345.55	картометрический, 0.1 м	—
1624	225760.16	2177333.08	картометрический, 0.1 м	—
1625	225748.51	2177443.46	картометрический, 0.1 м	—
1626	225767.23	2177444.74	картометрический, 0.1 м	—
1627	225767.73	2177439.06	картометрический, 0.1 м	—
1628	225772.48	2177439.35	картометрический, 0.1 м	—
1629	225777.06	2177392.84	картометрический, 0.1 м	—
1630	225772.22	2177392.37	картометрический, 0.1 м	—
1631	225772.75	2177386.64	картометрический, 0.1 м	—
1632	225777.61	2177387.12	картометрический, 0.1 м	—
1633	225778.25	2177380.43	картометрический, 0.1 м	—
1634	225782.23	2177380.81	картометрический, 0.1 м	—
1635	225776.22	2177443.58	картометрический, 0.1 м	—
1636	225771.38	2177443.29	картометрический, 0.1 м	—
1637	225770.55	2177453.18	картометрический, 0.1 м	—
1525	225766.56	2177452.85	картометрический, 0.1 м	—
1638	226017.32	2177873.31	картометрический, 0.1 м	—
1639	226016.93	2177877.29	картометрический, 0.1 м	—
1640	226008.73	2177876.51	картометрический, 0.1 м	—
1641	226005.96	2177903.89	картометрический, 0.1 м	—
1642	226015.08	2177904.74	картометрический, 0.1 м	—
1643	226014.71	2177908.72	картометрический, 0.1 м	—
1644	226005.55	2177907.87	картометрический, 0.1 м	—
1645	226005.19	2177911.44	картометрический, 0.1 м	—
1646	226014.26	2177912.13	картометрический, 0.1 м	—
1647	226013.95	2177916.12	картометрический, 0.1 м	—
1648	226004.80	2177915.42	картометрический, 0.1 м	—
1649	226001.22	2177951.89	картометрический, 0.1 м	—
1650	226009.98	2177952.56	картометрический, 0.1 м	—
1651	226009.67	2177956.55	картометрический, 0.1 м	—
1652	226000.83	2177955.87	картометрический, 0.1 м	—
1653	225999.08	2177973.76	картометрический, 0.1 м	—
1654	226013.57	2177977.86	картометрический, 0.1 м	—
1655	226012.49	2177981.71	картометрический, 0.1 м	—
1656	225998.68	2177977.81	картометрический, 0.1 м	—
1657	225990.99	2178062.94	картометрический, 0.1 м	—
1658	226000.13	2178063.83	картометрический, 0.1 м	—
1659	225999.75	2178067.81	картометрический, 0.1 м	—
1660	225990.68	2178066.93	картометрический, 0.1 м	—
1661	225988.09	2178100.25	картометрический, 0.1 м	—
1662	225995.42	2178100.95	картометрический, 0.1 м	—
1663	225995.03	2178104.93	картометрический, 0.1 м	—
1664	225987.78	2178104.23	картометрический, 0.1 м	—
1665	225985.02	2178134.40	картометрический, 0.1 м	—

Сведения о границах охранной зоны газораспределительной сети				
Газораспределительные сети низкого давления по ул. Кирова, ул. Алексеева, ул. Володарского, ул. Урицкого, ул. Бехтерева, ул. Волосковская горка, пл. Советская, ул. Карла Маркса, ул. Ленина, ул. Комсомольская, Комсомольский пер., ул. Елисеева, ул. Жореса, ул. Т. Филиппова, ул. Свердлова, ул. Куприянова, ул. Энгельса, Ленинградское ш., ул. Куйбышева, Старицкий тракт, ул. Разина, Театральный проезд, ул. Первомайская, ул. Рабочая, ул. Телешева, ул. Кузнечная, ул. Трудовая, ул. Радищева, пер. Гражданский, пер. Рабочий, ул. Революции, ул. Герцена, пр-д Герцена, наб. Пушкинская в г. Ржеве Тверской области, назначение: 7.7 сооружения трубопроводного транспорта, протяженность 31955 м, адрес (местонахождение) объекта: Российская Федерация, Тверская область, г. Ржев				
(наименование объекта)				
Сведения о местоположении границ охранной зоны газораспределительной сети				
1666	225995.24	2178135.35	картометрический, 0.1 м	—
1667	225994.88	2178139.33	картометрический, 0.1 м	—
1668	225984.64	2178138.38	картометрический, 0.1 м	—
1669	225980.10	2178185.07	картометрический, 0.1 м	—
1670	225990.15	2178186.12	картометрический, 0.1 м	—
1671	225989.73	2178190.10	картометрический, 0.1 м	—
1672	225979.71	2178189.05	картометрический, 0.1 м	—
1673	225971.64	2178262.87	картометрический, 0.1 м	—
1674	225980.39	2178263.71	картометрический, 0.1 м	—
1675	225980.01	2178267.69	картометрический, 0.1 м	—
1676	225971.21	2178266.84	картометрический, 0.1 м	—
1677	225967.73	2178298.69	картометрический, 0.1 м	—
1678	225977.86	2178299.64	картометрический, 0.1 м	—
1679	225977.49	2178303.62	картометрический, 0.1 м	—
1680	225967.29	2178302.67	картометрический, 0.1 м	—
1681	225958.69	2178381.33	картометрический, 0.1 м	—
1682	225954.72	2178380.90	картометрический, 0.1 м	—
1683	225976.26	2178183.27	картометрический, 0.1 м	—
1684	225924.78	2178178.34	картометрический, 0.1 м	—
1685	225924.62	2178180.20	картометрический, 0.1 м	—
1686	225920.64	2178179.85	картометрический, 0.1 м	—
1687	225921.15	2178173.97	картометрический, 0.1 м	—
1688	225976.65	2178179.29	картометрический, 0.1 м	—
1689	225981.61	2178127.90	картометрический, 0.1 м	—
1690	225973.14	2178127.09	картометрический, 0.1 м	—
1691	225973.52	2178123.11	картометрический, 0.1 м	—
1692	225981.98	2178123.92	картометрический, 0.1 м	—
1693	225983.39	2178108.79	картометрический, 0.1 м	—
1694	225979.49	2178108.35	картометрический, 0.1 м	—
1695	225979.93	2178104.38	картометрический, 0.1 м	—
1696	225983.72	2178104.80	картометрический, 0.1 м	—
1697	225989.13	2178035.50	картометрический, 0.1 м	—
1698	225980.13	2178034.64	картометрический, 0.1 м	—
1699	225980.52	2178030.65	картометрический, 0.1 м	—
1700	225989.48	2178031.51	картометрический, 0.1 м	—
1701	225991.24	2178013.34	картометрический, 0.1 м	—
1702	225986.52	2178012.87	картометрический, 0.1 м	—
1703	225986.91	2178008.89	картометрический, 0.1 м	—
1704	225991.62	2178009.36	картометрический, 0.1 м	—
1705	225992.58	2177999.45	картометрический, 0.1 м	—
1706	225988.91	2177999.15	картометрический, 0.1 м	—
1707	225989.24	2177995.16	картометрический, 0.1 м	—
1708	225992.96	2177995.47	картометрический, 0.1 м	—
1709	225994.44	2177980.08	картометрический, 0.1 м	—
1710	225990.25	2177979.68	картометрический, 0.1 м	—
1711	225990.63	2177975.70	картометрический, 0.1 м	—
1712	225994.83	2177976.10	картометрический, 0.1 м	—
1713	226000.64	2177916.80	картометрический, 0.1 м	—
1714	225995.76	2177916.33	картометрический, 0.1 м	—
1715	225996.14	2177912.35	картометрический, 0.1 м	—
1716	226001.03	2177912.82	картометрический, 0.1 м	—

Сведения о границах охранной зоны газораспределительной сети				
Газораспределительные сети низкого давления по ул. Кирова, ул. Алексева, ул. Володарского, ул. Урицкого, ул. Бехтерева, ул. Волосковская горка, пл. Советская, ул. Карла Маркса, ул. Ленина, ул. Комсомольская, Комсомольский пер., ул. Елисева, ул. Жореса, ул. Т. Филиппова, ул. Свердлова, ул. Куприянова, ул. Энгельса, Ленинградское ш., ул. Куйбышева, Старицкий тракт, ул. Разина, Театральный проезд, ул. Первомайская, ул. Рабочая, ул. Телешева, ул. Кузнечная, ул. Трудовая, ул. Радишева, пер. Гражданский, пер. Рабочий, ул. Революции, ул. Герцена, пр-д Герцена, наб. Пушкинская в г. Ржеве Тверской области, назначение: 7.7 сооружения трубопроводного транспорта, протяженность 31955 м, адрес (местонахождение) объекта: Российская Федерация, Тверская область, г. Ржев				
(наименование объекта)				
Сведения о местоположении границ охранной зоны газораспределительной сети				
1717	226005.48	2177868.93	картометрический, 0.1 м	—
1718	225999.89	2177868.33	картометрический, 0.1 м	—
1719	226000.31	2177864.35	картометрический, 0.1 м	—
1720	226002.32	2177864.57	картометрический, 0.1 м	—
1721	226002.52	2177862.23	картометрический, 0.1 м	—
1722	226006.13	2177862.54	картометрический, 0.1 м	—
1723	226008.26	2177842.36	картометрический, 0.1 м	—
1724	226004.35	2177842.00	картометрический, 0.1 м	—
1725	226004.71	2177838.02	картометрический, 0.1 м	—
1726	226008.72	2177838.39	картометрический, 0.1 м	—
1727	226010.45	2177823.64	картометрический, 0.1 м	—
1728	226007.01	2177823.31	картометрический, 0.1 м	—
1729	226007.40	2177819.33	картометрический, 0.1 м	—
1730	226010.91	2177819.66	картометрический, 0.1 м	—
1731	226018.61	2177755.46	картометрический, 0.1 м	—
1732	225961.14	2177749.43	картометрический, 0.1 м	—
1733	225934.39	2177747.72	картометрический, 0.1 м	—
1734	225912.60	2177745.19	картометрический, 0.1 м	—
1735	225872.41	2177742.24	картометрический, 0.1 м	—
1736	225833.79	2178162.15	картометрический, 0.1 м	—
1737	225811.66	2178366.88	картометрический, 0.1 м	—
1738	225884.62	2178374.87	картометрический, 0.1 м	—
1739	225917.86	2178377.91	картометрический, 0.1 м	—
1740	225911.97	2178450.73	картометрический, 0.1 м	—
1741	225914.64	2178450.94	картометрический, 0.1 м	—
1742	225913.89	2178464.65	картометрический, 0.1 м	—
1743	226018.57	2178474.24	картометрический, 0.1 м	—
1744	226019.72	2178462.01	картометрический, 0.1 м	—
1745	226038.61	2178463.49	картометрический, 0.1 м	—
1746	226038.30	2178467.48	картометрический, 0.1 м	—
1747	226023.34	2178466.30	картометрический, 0.1 м	—
1748	226022.55	2178474.61	картометрический, 0.1 м	—
1749	226105.52	2178482.08	картометрический, 0.1 м	—
1750	226109.46	2178438.35	картометрический, 0.1 м	—
1751	226103.69	2178437.76	картометрический, 0.1 м	—
1752	226103.86	2178434.07	картометрический, 0.1 м	—
1753	226039.50	2178430.15	картометрический, 0.1 м	—
1754	226039.27	2178432.31	картометрический, 0.1 м	—
1755	226006.22	2178427.54	картометрический, 0.1 м	—
1756	226005.92	2178430.27	картометрический, 0.1 м	—
1757	226001.95	2178429.93	картометрический, 0.1 м	—
1758	226003.75	2178412.64	картометрический, 0.1 м	—
1759	226007.73	2178412.97	картометрический, 0.1 м	—
1760	226006.64	2178423.56	картометрический, 0.1 м	—
1761	226034.88	2178427.64	картометрический, 0.1 м	—
1762	226035.53	2178421.37	картометрический, 0.1 м	—
1763	226039.51	2178421.77	картометрический, 0.1 м	—
1764	226039.06	2178426.11	картометрический, 0.1 м	—
1765	226080.95	2178428.63	картометрический, 0.1 м	—
1766	226081.28	2178425.36	картометрический, 0.1 м	—
1767	226085.26	2178425.77	картометрический, 0.1 м	—

Сведения о границах охранной зоны газораспределительной сети				
Газораспределительные сети низкого давления по ул. Кирова, ул. Алексеева, ул. Володарского, ул. Урицкого, ул. Бехтерева, ул. Волосковская горка, пл. Советская, ул. Карла Маркса, ул. Ленина, ул. Комсомольская, Комсомольский пер., ул. Елисеева, ул. Жореса, ул. Т. Филиппова, ул. Свердлова, ул. Куприянова, ул. Энгельса, Ленинградское ш., ул. Куйбышева, Старицкий тракт, ул. Разина, Театральный проезд, ул. Первомайская, ул. Рабочая, ул. Телешева, ул. Кузнечная, ул. Трудовая, ул. Радищева, пер. Гражданский, пер. Рабочий, ул. Революции, ул. Герцена, пр-д Герцена, наб. Пушкинская в г. Ржеве Тверской области, назначение: 7.7 сооружения трубопроводного транспорта, протяженность 31955 м, адрес (местонахождение) объекта: Российская Федерация, Тверская область, г. Ржев				
(наименование объекта)				
Сведения о местоположении границ охранной зоны газораспределительной сети				
1768	226084.95	2178428.88	картометрический, 0.1 м	—
1769	226110.17	2178430.46	картометрический, 0.1 м	—
1770	226112.55	2178404.13	картометрический, 0.1 м	—
1771	226070.18	2178400.32	картометрический, 0.1 м	—
1772	226070.56	2178396.31	картометрический, 0.1 м	—
1773	226035.43	2178392.30	картометрический, 0.1 м	—
1774	226014.37	2178389.90	картометрический, 0.1 м	—
1775	226014.98	2178383.35	картометрический, 0.1 м	—
1776	226018.96	2178383.72	картометрический, 0.1 м	—
1777	226018.71	2178386.37	картометрический, 0.1 м	—
1778	226035.88	2178388.33	картометрический, 0.1 м	—
1779	226070.94	2178392.32	картометрический, 0.1 м	—
1780	226071.60	2178385.38	картометрический, 0.1 м	—
1781	226075.58	2178385.74	картометрический, 0.1 м	—
1782	226074.54	2178396.69	картометрический, 0.1 м	—
1783	226112.90	2178400.15	картометрический, 0.1 м	—
1784	226131.39	2178194.97	картометрический, 0.1 м	—
1785	226074.42	2178189.84	картометрический, 0.1 м	—
1786	226074.04	2178193.99	картометрический, 0.1 м	—
1787	226070.06	2178193.63	картометрический, 0.1 м	—
1788	226070.44	2178189.48	картометрический, 0.1 м	—
1789	226058.10	2178188.34	картометрический, 0.1 м	—
1790	226057.70	2178192.56	картометрический, 0.1 м	—
1791	226053.72	2178192.18	картометрический, 0.1 м	—
1792	226054.12	2178187.97	картометрический, 0.1 м	—
1793	226044.63	2178187.09	картометрический, 0.1 м	—
1794	226045.72	2178175.20	картометрический, 0.1 м	—
1795	226049.70	2178175.57	картометрический, 0.1 м	—
1796	226048.98	2178183.48	картометрический, 0.1 м	—
1797	226072.80	2178185.68	картометрический, 0.1 м	—
1798	226131.74	2178190.99	картометрический, 0.1 м	—
1799	226151.51	2177971.50	картометрический, 0.1 м	—
1800	226085.75	2177967.23	картометрический, 0.1 м	—
1801	226084.86	2177977.19	картометрический, 0.1 м	—
1802	226080.87	2177976.83	картометрический, 0.1 м	—
1803	226081.77	2177966.89	картометрический, 0.1 м	—
1804	226057.99	2177965.33	картометрический, 0.1 м	—
1805	226057.14	2177974.70	картометрический, 0.1 м	—
1806	226053.15	2177974.33	картометрический, 0.1 м	—
1807	226053.99	2177965.06	картометрический, 0.1 м	—
1808	226048.69	2177964.70	картометрический, 0.1 м	—
1809	226050.23	2177950.13	картометрический, 0.1 м	—
1810	226054.20	2177950.55	картометрический, 0.1 м	—
1811	226053.11	2177960.99	картометрический, 0.1 м	—
1812	226074.97	2177962.44	картометрический, 0.1 м	—
1813	226078.32	2177958.74	картометрический, 0.1 м	—
1814	226083.03	2177963.00	картометрический, 0.1 м	—
1815	226151.87	2177967.52	картометрический, 0.1 м	—
1816	226170.15	2177764.60	картометрический, 0.1 м	—
1817	226135.13	2177760.91	картометрический, 0.1 м	—
1818	226134.36	2177774.38	картометрический, 0.1 м	—

Сведения о границах охранной зоны газораспределительной сети				
Газораспределительные сети низкого давления по ул. Кирова, ул. Алексеева, ул. Володарского, ул. Урицкого, ул. Бехтерева, ул. Волосковская горка, пл. Советская, ул. Карла Маркса, ул. Ленина, ул. Комсомольская, Комсомольский пер., ул. Елисева, ул. Жореса, ул. Т. Филиппова, ул. Свердлова, ул. Куприянова, ул. Энгельса, Ленинградское ш., ул. Куйбышева, Старицкий тракт, ул. Разина, Театральный проезд, ул. Первомайская, ул. Рабочая, ул. Телешева, ул. Кузнечная, ул. Трудовая, ул. Радищева, пер. Гражданский, пер. Рабочий, ул. Революции, ул. Герцена, пр-д Герцена, наб. Пушкинская в г. Ржеве Тверской области, назначение: 7.7 сооружения трубопроводного транспорта, протяженность 31955 м, адрес (местонахождение) объекта: Российская Федерация, Тверская область, г. Ржев				
(наименование объекта)				
Сведения о местоположении границ охранной зоны газораспределительной сети				
1819	226130.37	2177774.15	картометрический, 0.1 м	—
1820	226130.80	2177766.64	картометрический, 0.1 м	—
1821	226124.08	2177766.18	картометрический, 0.1 м	—
1822	226123.87	2177769.01	картометрический, 0.1 м	—
1823	226081.03	2177764.20	картометрический, 0.1 м	—
1824	226081.40	2177760.22	картометрический, 0.1 м	—
1825	226120.26	2177763.88	картометрический, 0.1 м	—
1826	226120.42	2177761.92	картометрический, 0.1 м	—
1827	226131.03	2177762.64	картометрический, 0.1 м	—
1828	226131.38	2177756.49	картометрический, 0.1 м	—
1829	226170.51	2177760.62	картометрический, 0.1 м	—
1830	226189.62	2177548.50	картометрический, 0.1 м	—
1831	226144.44	2177544.90	картометрический, 0.1 м	—
1832	226100.91	2177542.23	картометрический, 0.1 м	—
1833	226046.14	2177537.29	картометрический, 0.1 м	—
1834	226041.68	2177564.55	картометрический, 0.1 м	—
1835	226049.32	2177565.11	картометрический, 0.1 м	—
1836	226049.03	2177569.10	картометрический, 0.1 м	—
1837	226041.30	2177568.54	картометрический, 0.1 м	—
1838	226037.99	2177598.05	картометрический, 0.1 м	—
1839	226045.61	2177598.71	картометрический, 0.1 м	—
1840	226045.27	2177602.70	картометрический, 0.1 м	—
1841	226037.50	2177602.03	картометрический, 0.1 м	—
1842	226030.56	2177667.64	картометрический, 0.1 м	—
1843	226038.19	2177668.37	картометрический, 0.1 м	—
1844	226037.81	2177672.35	картометрический, 0.1 м	—
1845	226030.16	2177671.62	картометрический, 0.1 м	—
1846	226025.29	2177725.58	картометрический, 0.1 м	—
1847	226034.27	2177726.44	картометрический, 0.1 м	—
1848	226033.89	2177730.42	картометрический, 0.1 м	—
1849	226024.93	2177729.56	картометрический, 0.1 м	—
1850	226024.35	2177735.98	картометрический, 0.1 м	—
1851	226016.15	2177735.68	картометрический, 0.1 м	—
1852	226016.30	2177731.69	картометрический, 0.1 м	—
1853	226020.71	2177731.85	картометрический, 0.1 м	—
1854	226025.95	2177670.60	картометрический, 0.1 м	—
1855	226032.64	2177609.10	картометрический, 0.1 м	—
1856	226029.45	2177608.79	картометрический, 0.1 м	—
1857	226029.83	2177604.81	картометрический, 0.1 м	—
1858	226033.10	2177605.12	картометрический, 0.1 м	—
1859	226037.71	2177564.06	картометрический, 0.1 м	—
1860	226042.14	2177536.98	картометрический, 0.1 м	—
1861	225957.29	2177531.11	картометрический, 0.1 м	—
1862	225939.49	2177529.58	картометрический, 0.1 м	—
1863	225891.16	2177526.23	картометрический, 0.1 м	—
1864	225874.17	2177715.22	картометрический, 0.1 м	—
1865	225870.18	2177714.93	картометрический, 0.1 м	—
1866	225887.18	2177525.89	картометрический, 0.1 м	—
1867	225845.51	2177521.74	картометрический, 0.1 м	—
1868	225767.62	2177513.04	картометрический, 0.1 м	—
1869	225729.37	2177510.36	картометрический, 0.1 м	—

Сведения о границах охранной зоны газораспределительной сети				
Газораспределительные сети низкого давления по ул. Кирова, ул. Алексева, ул. Володарского, ул. Урицкого, ул. Бехтерева, ул. Волосковская горка, пл. Советская, ул. Карла Маркса, ул. Ленина, ул. Комсомольская, Комсомольский пер., ул. Елисева, ул. Жореса, ул. Т. Филиппова, ул. Свердлова, ул. Куприянова, ул. Энгельса, Ленинградское ш., ул. Куйбышева, Старицкий тракт, ул. Разина, Театральный проезд, ул. Первомайская, ул. Рабочая, ул. Телешева, ул. Кузнечная, ул. Трудовая, ул. Радишева, пер. Гражданский, пер. Рабочий, ул. Революции, ул. Герцена, пр-д Герцена, наб. Пушкинская в г. Ржеве Тверской области, назначение: 7.7 сооружения трубопроводного транспорта, протяженность 31955 м, адрес (местонахождение) объекта: Российская Федерация, Тверская область, г. Ржев				
(наименование объекта)				
Сведения о местоположении границ охранной зоны газораспределительной сети				
1870	225715.28	2177680.79	картометрический, 0.1 м	—
1871	225709.04	2177762.09	картометрический, 0.1 м	—
1872	225728.30	2177763.86	картометрический, 0.1 м	—
1873	225728.40	2177762.42	картометрический, 0.1 м	—
1874	225736.72	2177763.10	картометрический, 0.1 м	—
1875	225737.57	2177751.08	картометрический, 0.1 м	—
1876	225731.16	2177750.53	картометрический, 0.1 м	—
1877	225731.50	2177746.54	картометрический, 0.1 м	—
1878	225741.84	2177747.43	картометрический, 0.1 м	—
1879	225740.43	2177767.41	картометрический, 0.1 м	—
1880	225732.11	2177766.73	картометрический, 0.1 м	—
1881	225731.48	2177776.74	картометрический, 0.1 м	—
1882	225727.47	2177776.49	картометрический, 0.1 м	—
1883	225728.03	2177767.85	картометрический, 0.1 м	—
1884	225708.66	2177766.07	картометрический, 0.1 м	—
1885	225696.93	2177887.98	картометрический, 0.1 м	—
1886	225715.71	2177889.85	картометрический, 0.1 м	—
1887	225715.40	2177893.17	картометрический, 0.1 м	—
1888	225721.46	2177893.66	картометрический, 0.1 м	—
1889	225721.46	2177894.30	картометрический, 0.1 м	—
1890	225794.36	2177902.20	картометрический, 0.1 м	—
1891	225795.80	2177886.95	картометрический, 0.1 м	—
1892	225854.70	2177891.30	картометрический, 0.1 м	—
1893	225868.72	2177737.93	картометрический, 0.1 м	—
1894	225912.97	2177741.21	картометрический, 0.1 м	—
1895	225934.76	2177743.74	картометрический, 0.1 м	—
1896	225961.49	2177745.44	картометрический, 0.1 м	—
1897	226023.05	2177751.89	картометрический, 0.1 м	—
1898	226021.60	2177764.20	картометрический, 0.1 м	—
1899	226030.20	2177765.08	картометрический, 0.1 м	—
1900	226029.79	2177769.06	картометрический, 0.1 м	—
1901	226021.12	2177768.17	картометрический, 0.1 м	—
1902	226019.57	2177780.89	картометрический, 0.1 м	—
1903	226027.08	2177781.58	картометрический, 0.1 м	—
1904	226026.71	2177785.56	картометрический, 0.1 м	—
1905	226019.09	2177784.86	картометрический, 0.1 м	—
1906	226014.83	2177820.63	картометрический, 0.1 м	—
1907	226022.75	2177821.29	картометрический, 0.1 м	—
1908	226022.41	2177825.28	картометрический, 0.1 м	—
1909	226014.36	2177824.61	картометрический, 0.1 м	—
1910	226011.95	2177845.22	картометрический, 0.1 м	—
1911	226019.47	2177845.94	картометрический, 0.1 м	—
1912	226019.09	2177849.93	картометрический, 0.1 м	—
1913	226011.52	2177849.20	картометрический, 0.1 м	—
1914	226009.13	2177872.53	картометрический, 0.1 м	—
1638	226017.32	2177873.31	картометрический, 0.1 м	—
1915	226031.05	2178553.54	картометрический, 0.1 м	—
1916	226013.16	2178551.71	картометрический, 0.1 м	—
1917	226011.80	2178563.46	картометрический, 0.1 м	—
1918	225963.98	2178557.86	картометрический, 0.1 м	—

Сведения о границах охранной зоны газораспределительной сети				
Газораспределительные сети низкого давления по ул. Кирова, ул. Алексеева, ул. Володарского, ул. Урицкого, ул. Бехтерева, ул. Волосковская горка, пл. Советская, ул. Карла Маркса, ул. Ленина, ул. Комсомольская, Комсомольский пер., ул. Елисеева, ул. Жореса, ул. Т. Филиппова, ул. Свердлова, ул. Куприянова, ул. Энгельса, Ленинградское ш., ул. Куйбышева, Старицкий тракт, ул. Разина, Театральный проезд, ул. Первомайская, ул. Рабочая, ул. Телешева, ул. Кузничная, ул. Трудовая, ул. Радищева, пер. Гражданский, пер. Рабочий, ул. Революции, ул. Герцена, пр-д Герцена, наб. Пушкинская в г. Ржеве Тверской области, назначение: 7.7 сооружения трубопроводного транспорта, протяженность 31955 м, адрес (местонахождение) объекта: Российская Федерация, Тверская область, г. Ржев				
(наименование объекта)				
Сведения о местоположении границ охранной зоны газораспределительной сети				
1919	225963.10	2178565.61	картометрический, 0.1 м	—
1920	225951.37	2178564.22	картометрический, 0.1 м	—
1921	225951.73	2178560.41	картометрический, 0.1 м	—
1922	225929.03	2178558.27	картометрический, 0.1 м	—
1923	225929.86	2178518.90	картометрический, 0.1 м	—
1924	225925.86	2178518.81	картометрический, 0.1 м	—
1925	225925.04	2178557.87	картометрический, 0.1 м	—
1926	225851.61	2178550.38	картометрический, 0.1 м	—
1927	225863.41	2178432.05	картометрический, 0.1 м	—
1928	225908.94	2178436.48	картометрический, 0.1 м	—
1929	225907.63	2178455.41	картометрический, 0.1 м	—
1930	225910.32	2178455.56	картометрический, 0.1 м	—
1931	225909.71	2178468.29	картометрический, 0.1 м	—
1932	226018.19	2178478.23	картометрический, 0.1 м	—
1933	226016.15	2178499.85	картометрический, 0.1 м	—
1934	226022.25	2178500.56	картометрический, 0.1 м	—
1935	226022.71	2178496.59	картометрический, 0.1 м	—
1936	226020.50	2178496.33	картометрический, 0.1 м	—
1937	226022.18	2178478.59	картометрический, 0.1 м	—
1938	226104.96	2178486.05	картометрический, 0.1 м	—
1939	226102.18	2178500.54	картометрический, 0.1 м	—
1940	226093.76	2178577.61	картометрический, 0.1 м	—
1941	226015.16	2178569.92	картометрический, 0.1 м	—
1942	226016.68	2178556.09	картометрический, 0.1 м	—
1943	226030.64	2178557.52	картометрический, 0.1 м	—
1915	226031.05	2178553.54	картометрический, 0.1 м	—
1944	225845.85	2178664.65	картометрический, 0.1 м	—
1945	225847.20	2178645.52	картометрический, 0.1 м	—
1946	225883.66	2178648.11	картометрический, 0.1 м	—
1947	225883.86	2178645.07	картометрический, 0.1 м	—
1948	225907.85	2178647.01	картометрический, 0.1 м	—
1949	225907.55	2178651.09	картометрический, 0.1 м	—
1950	225911.85	2178651.48	картометрический, 0.1 м	—
1951	225910.67	2178667.89	картометрический, 0.1 м	—
1944	225845.85	2178664.65	картометрический, 0.1 м	—
1952	225811.14	2178150.29	картометрический, 0.1 м	—
1953	225810.64	2178158.27	картометрический, 0.1 м	—
1954	225829.99	2178159.80	картометрический, 0.1 м	—
1955	225854.34	2177895.29	картометрический, 0.1 м	—
1956	225799.41	2177891.22	картометрический, 0.1 м	—
1957	225797.95	2177906.62	картометрический, 0.1 м	—
1958	225717.46	2177897.94	картометрический, 0.1 м	—
1959	225717.46	2177897.35	картометрический, 0.1 м	—
1960	225711.05	2177896.83	картометрический, 0.1 м	—
1961	225711.36	2177893.44	картометрический, 0.1 м	—
1962	225696.57	2177891.96	картометрический, 0.1 м	—
1963	225687.55	2177998.92	картометрический, 0.1 м	—
1964	225676.49	2178123.32	картометрический, 0.1 м	—
1965	225695.01	2178125.12	картометрический, 0.1 м	—

Сведения о границах охранной зоны газораспределительной сети				
Газораспределительные сети низкого давления по ул. Кирова, ул. Алексева, ул. Володарского, ул. Урицкого, ул. Бехтерева, ул. Волосковская горка, пл. Советская, ул. Карла Маркса, ул. Ленина, ул. Комсомольская, Комсомольский пер., ул. Елисева, ул. Жореса, ул. Т. Филиппова, ул. Свердлова, ул. Куприянова, ул. Энгельса, Ленинградское ш., ул. Куйбышева, Старицкий тракт, ул. Разина, Театральный проезд, ул. Первомайская, ул. Рабочая, ул. Телешева, ул. Кузнечная, ул. Трудовая, ул. Радищева, пер. Гражданский, пер. Рабочий, ул. Революции, ул. Герцена, пр-д Герцена, наб. Пушкинская в г. Ржеве Тверской области, назначение: 7.7 сооружения трубопроводного транспорта, протяженность 31955 м, адрес (местонахождение) объекта: Российская Федерация, Тверская область, г. Ржев				
(наименование объекта)				
Сведения о местоположении границ охранной зоны газораспределительной сети				
1966	225695.81	2178117.67	картометрический, 0.1 м	—
1967	225715.35	2178119.46	картометрический, 0.1 м	—
1968	225712.75	2178150.72	картометрический, 0.1 м	—
1969	225735.64	2178152.36	картометрический, 0.1 м	—
1970	225735.78	2178148.91	картометрический, 0.1 м	—
1971	225739.78	2178149.07	картометрический, 0.1 м	—
1972	225739.63	2178152.66	картометрический, 0.1 м	—
1973	225806.66	2178157.95	картометрический, 0.1 м	—
1974	225807.14	2178150.05	картометрический, 0.1 м	—
1952	225811.14	2178150.29	картометрический, 0.1 м	—
1975	225720.52	2178387.09	картометрический, 0.1 м	—
1976	225723.29	2178361.19	картометрический, 0.1 м	—
1977	225705.58	2178358.98	картометрический, 0.1 м	—
1978	225704.88	2178365.43	картометрический, 0.1 м	—
1979	225712.27	2178366.34	картометрический, 0.1 м	—
1980	225710.09	2178385.82	картометрический, 0.1 м	—
1975	225720.52	2178387.09	картометрический, 0.1 м	—
1981	225666.37	2177927.31	картометрический, 0.1 м	—
1982	225675.53	2177927.69	картометрический, 0.1 м	—
1983	225675.96	2177923.78	картометрический, 0.1 м	—
1984	225679.94	2177924.22	картометрический, 0.1 м	—
1985	225679.09	2177931.84	картометрический, 0.1 м	—
1986	225655.18	2177930.64	картометрический, 0.1 м	—
1987	225654.25	2177945.86	картометрический, 0.1 м	—
1988	225650.25	2177945.61	картометрический, 0.1 м	—
1989	225651.19	2177930.38	картометрический, 0.1 м	—
1990	225619.37	2177928.36	картометрический, 0.1 м	—
1991	225618.58	2177936.92	картометрический, 0.1 м	—
1992	225614.59	2177936.55	картометрический, 0.1 м	—
1993	225615.37	2177928.10	картометрический, 0.1 м	—
1994	225538.78	2177923.23	картометрический, 0.1 м	—
1995	225535.78	2177956.99	картометрический, 0.1 м	—
1996	225534.44	2178039.83	картометрический, 0.1 м	—
1997	225533.95	2178053.19	картометрический, 0.1 м	—
1998	225538.67	2178107.58	картометрический, 0.1 м	—
1999	225541.99	2178107.58	картометрический, 0.1 м	—
2000	225546.38	2178132.35	картометрический, 0.1 м	—
2001	225618.01	2178138.51	картометрический, 0.1 м	—
2002	225618.96	2178123.19	картометрический, 0.1 м	—
2003	225613.15	2178123.13	картометрический, 0.1 м	—
2004	225613.54	2178101.09	картометрический, 0.1 м	—
2005	225617.54	2178101.16	картометрический, 0.1 м	—
2006	225617.24	2178117.90	картометрический, 0.1 м	—
2007	225623.28	2178118.04	картометрический, 0.1 м	—
2008	225622.00	2178138.81	картометрический, 0.1 м	—
2009	225655.72	2178140.96	картометрический, 0.1 м	—
2010	225660.88	2178141.64	картометрический, 0.1 м	—
2011	225662.97	2178116.38	картометрический, 0.1 м	—
2012	225673.01	2178117.40	картометрический, 0.1 м	—

Сведения о границах охранной зоны газораспределительной сети				
Газораспределительные сети низкого давления по ул. Кирова, ул. Алексеева, ул. Володарского, ул. Урицкого, ул. Бехтерева, ул. Волосковская горка, пл. Советская, ул. Карла Маркса, ул. Ленина, ул. Комсомольская, Комсомольский пер., ул. Елисеева, ул. Жореса, ул. Т. Филиппова, ул. Свердлова, ул. Куприянова, ул. Энгельса, Ленинградское ш., ул. Куйбышева, Старицкий тракт, ул. Разина, Театральный проезд, ул. Первомайская, ул. Рабочая, ул. Телешева, ул. Кузнечная, ул. Трудовая, ул. Радищева, пер. Гражданский, пер. Рабочий, ул. Революции, ул. Герцена, пр-д Герцена, наб. Пушкинская в г. Ржеве Тверской области, назначение: 7.7 сооружения трубопроводного транспорта, протяженность 31955 м, адрес (местонахождение) объекта: Российская Федерация, Тверская область, г. Ржев				
(наименование объекта)				
Сведения о местоположении границ охранной зоны газораспределительной сети				
2013	225683.56	2177998.59	картометрический, 0.1 м	—
2014	225692.76	2177889.59	картометрический, 0.1 м	—
2015	225705.46	2177757.61	картометрический, 0.1 м	—
2016	225711.30	2177680.48	картометрический, 0.1 м	—
2017	225725.37	2177510.11	картометрический, 0.1 м	—
2018	225719.21	2177509.68	картометрический, 0.1 м	—
2019	225710.42	2177609.45	картометрический, 0.1 м	—
2020	225672.07	2177606.64	картометрический, 0.1 м	—
2021	225670.61	2177620.68	картометрический, 0.1 м	—
2022	225685.81	2177622.06	картометрический, 0.1 м	—
2023	225685.45	2177626.04	картометрический, 0.1 м	—
2024	225666.22	2177624.30	картометрический, 0.1 м	—
2025	225670.19	2177585.95	картометрический, 0.1 м	—
2026	225575.54	2177577.42	картометрический, 0.1 м	—
2027	225577.86	2177546.82	картометрический, 0.1 м	—
2028	225605.53	2177549.30	картометрический, 0.1 м	—
2029	225605.18	2177553.28	картометрический, 0.1 м	—
2030	225581.54	2177551.18	картометрический, 0.1 м	—
2031	225579.82	2177573.79	картометрический, 0.1 м	—
2032	225674.59	2177582.33	картометрический, 0.1 м	—
2033	225672.48	2177602.66	картометрический, 0.1 м	—
2034	225706.78	2177605.17	картометрический, 0.1 м	—
2035	225714.60	2177516.48	картометрический, 0.1 м	—
2036	225696.47	2177514.88	картометрический, 0.1 м	—
2037	225696.30	2177516.64	картометрический, 0.1 м	—
2038	225692.32	2177516.25	картометрический, 0.1 м	—
2039	225692.49	2177514.52	картометрический, 0.1 м	—
2040	225680.75	2177513.44	картометрический, 0.1 м	—
2041	225680.62	2177514.86	картометрический, 0.1 м	—
2042	225676.63	2177514.47	картометрический, 0.1 м	—
2043	225676.77	2177513.05	картометрический, 0.1 м	—
2044	225670.06	2177512.38	картометрический, 0.1 м	—
2045	225669.88	2177515.04	картометрический, 0.1 м	—
2046	225660.30	2177513.35	картометрический, 0.1 м	—
2047	225660.61	2177509.38	картометрический, 0.1 м	—
2048	225666.18	2177510.34	картометрический, 0.1 м	—
2049	225666.34	2177507.98	картометрический, 0.1 м	—
2050	225686.31	2177509.84	картометрический, 0.1 м	—
2051	225687.08	2177500.55	картометрический, 0.1 м	—
2052	225577.26	2177493.33	картометрический, 0.1 м	—
2053	225575.23	2177509.10	картометрический, 0.1 м	—
2054	225587.12	2177510.17	картометрический, 0.1 м	—
2055	225586.76	2177514.16	картометрический, 0.1 м	—
2056	225574.73	2177513.08	картометрический, 0.1 м	—
2057	225571.99	2177535.23	картометрический, 0.1 м	—
2058	225566.58	2177595.25	картометрический, 0.1 м	—
2059	225576.14	2177595.98	картометрический, 0.1 м	—
2060	225575.83	2177599.97	картометрический, 0.1 м	—
2061	225566.22	2177599.23	картометрический, 0.1 м	—
2062	225565.62	2177605.91	картометрический, 0.1 м	—
2063	225575.32	2177606.61	картометрический, 0.1 м	—

Сведения о границах охранной зоны газораспределительной сети				
Газораспределительные сети низкого давления по ул. Кирова, ул. Алексеева, ул. Володарского, ул. Урицкого, ул. Бехтерева, ул. Волосковская горка, пл. Советская, ул. Карла Маркса, ул. Ленина, ул. Комсомольская, Комсомольский пер., ул. Елисеева, ул. Жореса, ул. Т. Филиппова, ул. Свердлова, ул. Куприянова, ул. Энгельса, Ленинградское ш., ул. Куйбышева, Старицкий тракт, ул. Разина, Театральный проезд, ул. Первомайская, ул. Рабочая, ул. Телешева, ул. Кузнечная, ул. Трудовая, ул. Радищева, пер. Гражданский, пер. Рабочий, ул. Революции, ул. Герцена, пр-д Герцена, наб. Пушкинская в г. Ржеве Тверской области, назначение: 7.7 сооружения трубопроводного транспорта, протяженность 31955 м, адрес (местонахождение) объекта: Российская Федерация, Тверская область, г. Ржев				
(наименование объекта)				
Сведения о местоположении границ охранной зоны газораспределительной сети				
2064	225575.03	2177610.60	картометрический, 0.1 м	—
2065	225565.26	2177609.89	картометрический, 0.1 м	—
2066	225564.00	2177623.79	картометрический, 0.1 м	—
2067	225572.63	2177624.45	картометрический, 0.1 м	—
2068	225572.32	2177628.44	картометрический, 0.1 м	—
2069	225563.65	2177627.78	картометрический, 0.1 м	—
2070	225557.04	2177703.23	картометрический, 0.1 м	—
2071	225598.64	2177707.17	картометрический, 0.1 м	—
2072	225599.41	2177699.02	картометрический, 0.1 м	—
2073	225603.39	2177699.40	картометрический, 0.1 м	—
2074	225602.62	2177707.55	картометрический, 0.1 м	—
2075	225683.52	2177715.22	картометрический, 0.1 м	—
2076	225682.41	2177726.97	картометрический, 0.1 м	—
2077	225678.42	2177726.59	картометрический, 0.1 м	—
2078	225679.16	2177718.83	картометрический, 0.1 м	—
2079	225642.19	2177715.32	картометрический, 0.1 м	—
2080	225641.99	2177718.64	картометрический, 0.1 м	—
2081	225638.00	2177718.40	картометрический, 0.1 м	—
2082	225638.21	2177714.94	картометрический, 0.1 м	—
2083	225620.49	2177713.26	картометрический, 0.1 м	—
2084	225620.13	2177717.08	картометрический, 0.1 м	—
2085	225616.15	2177716.71	картометрический, 0.1 м	—
2086	225616.51	2177712.88	картометрический, 0.1 м	—
2087	225556.69	2177707.22	картометрический, 0.1 м	—
2088	225555.41	2177721.91	картометрический, 0.1 м	—
2089	225563.22	2177722.61	картометрический, 0.1 м	—
2090	225562.86	2177726.59	картометрический, 0.1 м	—
2091	225555.06	2177725.89	картометрический, 0.1 м	—
2092	225550.20	2177781.21	картометрический, 0.1 м	—
2093	225558.33	2177781.94	картометрический, 0.1 м	—
2094	225557.98	2177785.92	картометрический, 0.1 м	—
2095	225549.85	2177785.20	картометрический, 0.1 м	—
2096	225546.84	2177819.27	картометрический, 0.1 м	—
2097	225554.13	2177819.92	картометрический, 0.1 м	—
2098	225553.77	2177823.90	картометрический, 0.1 м	—
2099	225546.49	2177823.25	картометрический, 0.1 м	—
2100	225545.44	2177835.30	картометрический, 0.1 м	—
2101	225540.95	2177901.40	картометрический, 0.1 м	—
2102	225540.13	2177909.32	картометрический, 0.1 м	—
2103	225546.25	2177909.96	картометрический, 0.1 м	—
2104	225545.83	2177913.94	картометрический, 0.1 м	—
2105	225539.72	2177913.30	картометрический, 0.1 м	—
2106	225539.13	2177919.24	картометрический, 0.1 м	—
2107	225613.66	2177923.99	картометрический, 0.1 м	—
2108	225614.31	2177916.94	картометрический, 0.1 м	—
2109	225624.93	2177918.12	картометрический, 0.1 м	—
2110	225624.34	2177924.67	картометрический, 0.1 м	—
2111	225640.35	2177925.68	картометрический, 0.1 м	—
2112	225640.73	2177921.56	картометрический, 0.1 м	—
2113	225644.72	2177921.93	картометрический, 0.1 м	—
2114	225644.34	2177925.94	картометрический, 0.1 м	—

Сведения о границах охранной зоны газораспределительной сети				
Газораспределительные сети низкого давления по ул. Кирова, ул. Алексеева, ул. Володарского, ул. Урицкого, ул. Бехтерева, ул. Волосковская горка, пл. Советская, ул. Карла Маркса, ул. Ленина, ул. Комсомольская, Комсомольский пер., ул. Елисеева, ул. Жореса, ул. Т. Филиппова, ул. Свердлова, ул. Куприянова, ул. Энгельса, Ленинградское ш., ул. Куйбышева, Старицкий тракт, ул. Разина, Театральный проезд, ул. Первомайская, ул. Рабочая, ул. Телешева, ул. Кузнечная, ул. Трудовая, ул. Радишева, пер. Гражданский, пер. Рабочий, ул. Революции, ул. Герцена, пр-д Герцена, наб. Пушкинская в г. Ржеве Тверской области, назначение: 7.7 сооружения трубопроводного транспорта, протяженность 31955 м, адрес (местонахождение) объекта: Российская Федерация, Тверская область, г. Ржев				
(наименование объекта)				
Сведения о местоположении границ охранной зоны газораспределительной сети				
2115	225662.38	2177927.08	картометрический, 0.1 м	—
2116	225662.79	2177922.67	картометрический, 0.1 м	—
2117	225666.77	2177923.04	картометрический, 0.1 м	—
1981	225666.37	2177927.31	картометрический, 0.1 м	—
2118	225550.46	2177676.18	картометрический, 0.1 м	—
2119	225550.24	2177680.18	картометрический, 0.1 м	—
2120	225555.02	2177680.44	картометрический, 0.1 м	—
2121	225553.06	2177702.87	картометрический, 0.1 м	—
2122	225502.37	2177698.34	картометрический, 0.1 м	—
2123	225397.79	2177687.35	картометрический, 0.1 м	—
2124	225418.11	2177483.50	картометрический, 0.1 м	—
2125	225427.73	2177484.65	картометрический, 0.1 м	—
2126	225428.14	2177480.45	картометрический, 0.1 м	—
2127	225485.35	2177483.98	картометрический, 0.1 м	—
2128	225531.08	2177488.99	картометрический, 0.1 м	—
2129	225573.27	2177493.00	картометрический, 0.1 м	—
2130	225567.82	2177534.81	картометрический, 0.1 м	—
2131	225555.37	2177676.45	картометрический, 0.1 м	—
2118	225550.46	2177676.18	картометрический, 0.1 м	—
2132	225221.71	2177465.30	картометрический, 0.1 м	—
2133	225219.31	2177498.11	картометрический, 0.1 м	—
2134	225222.41	2177529.37	картометрический, 0.1 м	—
2135	225230.23	2177575.93	картометрический, 0.1 м	—
2136	225237.63	2177639.19	картометрический, 0.1 м	—
2137	225279.07	2177680.05	картометрический, 0.1 м	—
2138	225389.47	2177686.60	картометрический, 0.1 м	—
2139	225412.24	2177493.96	картометрический, 0.1 м	—
2140	225411.71	2177482.74	картометрический, 0.1 м	—
2141	225315.93	2177471.34	картометрический, 0.1 м	—
2142	225251.41	2177467.64	картометрический, 0.1 м	—
2132	225221.71	2177465.30	картометрический, 0.1 м	—
2143	225037.91	2177391.68	картометрический, 0.1 м	—
2144	225032.55	2177436.90	картометрический, 0.1 м	—
2145	225031.63	2177441.29	картометрический, 0.1 м	—
2146	225063.19	2177445.66	картометрический, 0.1 м	—
2147	225119.28	2177454.07	картометрический, 0.1 м	—
2148	225119.33	2177453.11	картометрический, 0.1 м	—
2149	225221.19	2177461.26	картометрический, 0.1 м	—
2150	225242.07	2177287.76	картометрический, 0.1 м	—
2151	225171.74	2177282.38	картометрический, 0.1 м	—
2152	225164.76	2177362.06	картометрический, 0.1 м	—
2153	225114.98	2177353.52	картометрический, 0.1 м	—
2154	225121.52	2177278.78	картометрический, 0.1 м	—
2155	225055.46	2177275.07	картометрический, 0.1 м	—
2156	225045.99	2177273.01	картометрический, 0.1 м	—
2143	225037.91	2177391.68	картометрический, 0.1 м	—
2157	225119.29	2177350.20	картометрический, 0.1 м	—

Сведения о границах охранной зоны газораспределительной сети				
Газораспределительные сети низкого давления по ул. Кирова, ул. Алексева, ул. Володарского, ул. Урицкого, ул. Бехтерева, ул. Волосковская горка, пл. Советская, ул. Карла Маркса, ул. Ленина, ул. Комсомольская, Комсомольский пер., ул. Елисева, ул. Жореса, ул. Т. Филиппова, ул. Свердлова, ул. Куприянова, ул. Энгельса, Ленинградское ш., ул. Куйбышева, Старицкий тракт, ул. Разина, Театральный проезд, ул. Первомайская, ул. Рабочая, ул. Телешева, ул. Кузнечная, ул. Трудовая, ул. Радищева, пер. Гражданский, пер. Рабочий, ул. Революции, ул. Герцена, пр-д Герцена, наб. Пушкинская в г. Ржеве Тверской области, назначение: 7.7 сооружения трубопроводного транспорта, протяженность 31955 м, адрес (местонахождение) объекта: Российская Федерация, Тверская область, г. Ржев				
(наименование объекта)				
Сведения о местоположении границ охранной зоны газораспределительной сети				
2158	225161.16	2177357.39	картометрический, 0.1 м	—
2159	225167.75	2177282.08	картометрический, 0.1 м	—
2160	225125.51	2177279.01	картометрический, 0.1 м	—
2157	225119.29	2177350.20	картометрический, 0.1 м	—
2161	225632.33	2179146.46	картометрический, 0.1 м	—
2162	225652.00	2179148.20	картометрический, 0.1 м	—
2163	225649.67	2179181.72	картометрический, 0.1 м	—
2164	225676.82	2179182.91	картометрический, 0.1 м	—
2165	225676.87	2179181.23	картометрический, 0.1 м	—
2166	225694.36	2179182.82	картометрический, 0.1 м	—
2167	225714.17	2179169.30	картометрический, 0.1 м	—
2168	225713.86	2179174.75	картометрический, 0.1 м	—
2169	225715.25	2179175.10	картометрический, 0.1 м	—
2170	225713.01	2179197.04	картометрический, 0.1 м	—
2171	225698.71	2179210.10	картометрический, 0.1 м	—
2172	225680.61	2179230.51	картометрический, 0.1 м	—
2173	225632.76	2179226.97	картометрический, 0.1 м	—
2174	225631.24	2179245.51	картометрический, 0.1 м	—
2175	225623.61	2179244.95	картометрический, 0.1 м	—
2161	225632.33	2179146.46	картометрический, 0.1 м	—
2176	225623.91	2179196.14	картометрический, 0.1 м	—
2177	225622.41	2179213.17	картометрический, 0.1 м	—
2178	225573.92	2179207.74	картометрический, 0.1 м	—
2179	225572.35	2179216.57	картометрический, 0.1 м	—
2180	225509.59	2179201.68	картометрический, 0.1 м	—
2181	225508.86	2179204.59	картометрический, 0.1 м	—
2182	225472.05	2179194.41	картометрический, 0.1 м	—
2183	225471.18	2179198.31	картометрический, 0.1 м	—
2184	225443.98	2179191.20	картометрический, 0.1 м	—
2185	225448.68	2179168.38	картометрический, 0.1 м	—
2186	225459.53	2179169.21	картометрический, 0.1 м	—
2187	225459.83	2179165.22	картометрический, 0.1 м	—
2188	225420.18	2179162.25	картометрический, 0.1 м	—
2189	225423.84	2179114.89	картометрический, 0.1 м	—
2190	225479.63	2179120.18	картометрический, 0.1 м	—
2191	225480.00	2179115.89	картометрический, 0.1 м	—
2192	225511.48	2179118.82	картометрический, 0.1 м	—
2193	225511.11	2179123.81	картометрический, 0.1 м	—
2194	225579.82	2179130.04	картометрический, 0.1 м	—
2195	225577.66	2179157.06	картометрический, 0.1 м	—
2196	225627.05	2179160.76	картометрический, 0.1 м	—
2197	225625.48	2179178.52	картометрический, 0.1 м	—
2198	225614.83	2179177.58	картометрический, 0.1 м	—
2199	225614.47	2179181.56	картометрический, 0.1 м	—
2200	225625.12	2179182.51	картометрический, 0.1 м	—
2201	225624.27	2179192.15	картометрический, 0.1 м	—
2202	225613.94	2179191.32	картометрический, 0.1 м	—
2203	225613.62	2179195.30	картометрический, 0.1 м	—
2176	225623.91	2179196.14	картометрический, 0.1 м	—

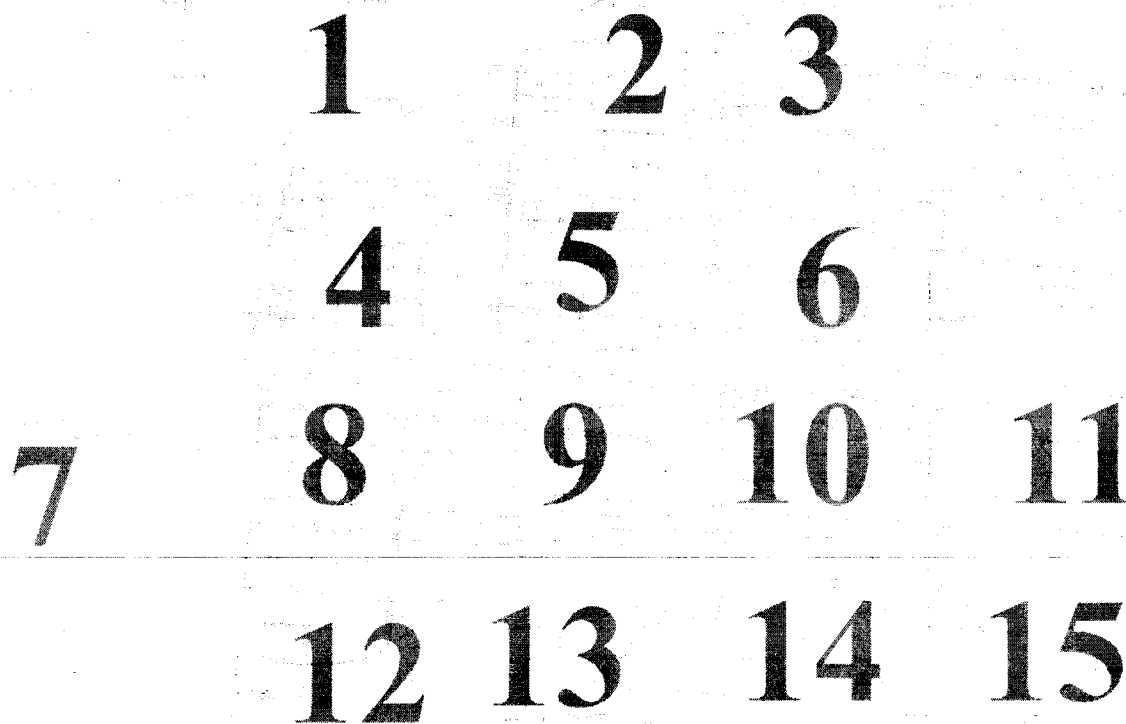
Сведения о границах охранной зоны газораспределительной сети

Газораспределительные сети низкого давления по ул. Кирова, ул. Алексеева, ул. Володарского, ул. Урицкого, ул. Бехтерева, ул. Волосковская горка, пл. Советская, ул. Карла Маркса, ул. Ленина, ул. Комсомольская, Комсомольский пер., ул. Елисеева, ул. Жореса, ул. Т. Филиппова, ул. Свердлова, ул. Куприянова, ул. Энгельса, Ленинградское ш., ул. Куйбышева, Старицкий тракт, ул. Разина, Театральный проезд, ул. Первомайская, ул. Рабочая, ул. Телешева, ул. Кузнечная, ул. Трудовая, ул. Радищева, пер. Гражданский, пер. Рабочий, ул. Революции, ул. Герцена, пр-д Герцена, наб. Пушкинская в г. Ржеве Тверской области, назначение: 7.7 сооружения трубопроводного транспорта, протяженность 31955 м, адрес (местонахождение) объекта: Российская Федерация, Тверская область, г. Ржев


(наименование объекта)

Графическое описание местоположения границ охранной зоны газораспределительной сети

Обзорная схема



Используемые условные знаки и обозначения:



- граница охранной зоны газопровода



- граница квартала кадастрового деления

69:00:0000000 - номер квартала кадастрового деления

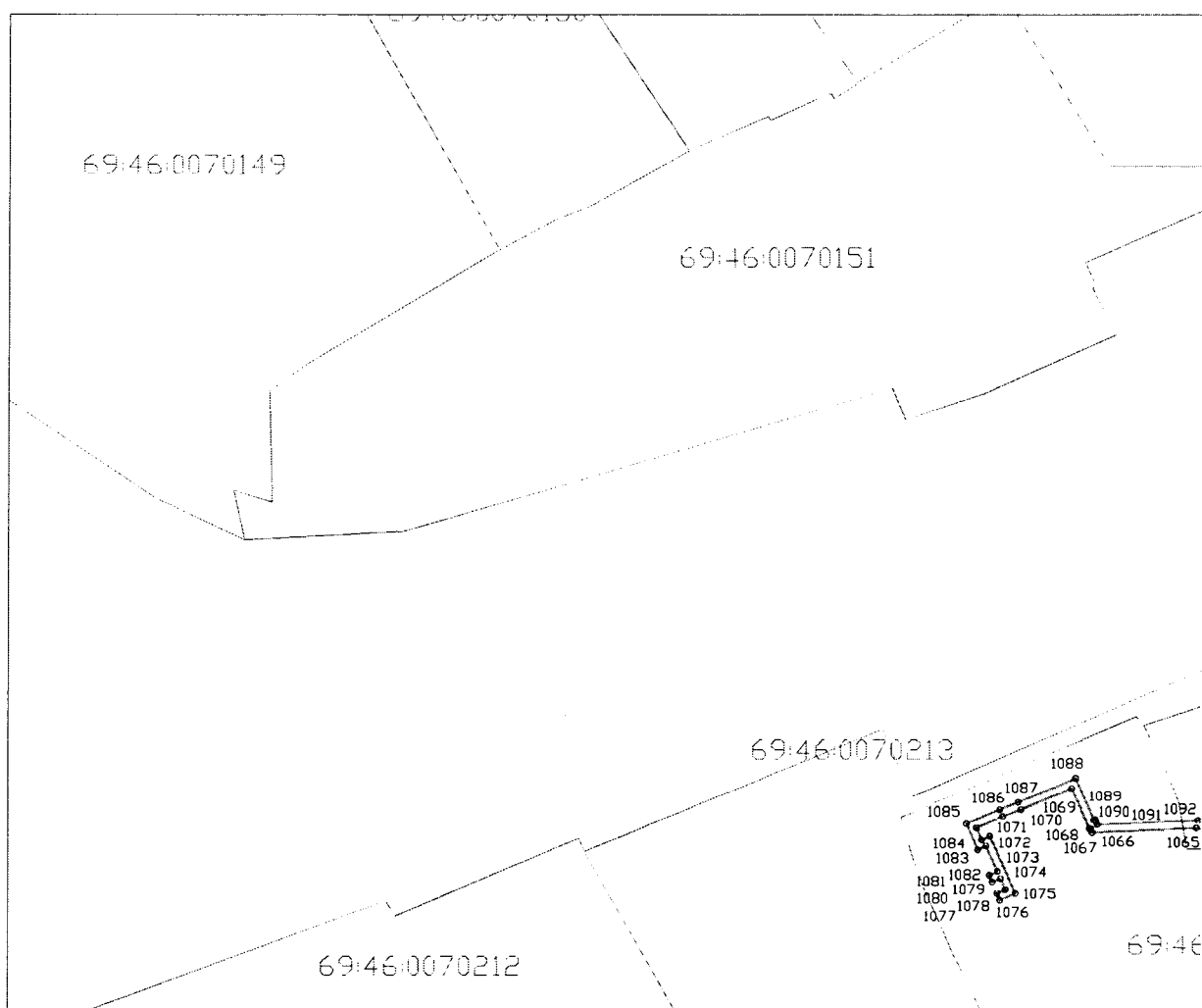
Сведения о границах охранной зоны газораспределительной сети

Газораспределительные сети низкого давления по ул. Кирова, ул. Алексеева, ул. Володарского, ул. Урицкого, ул. Бехтерева, ул. Волосковская горка, пл. Советская, ул. Карла Маркса, ул. Ленина, ул. Комсомольская, Комсомольский пер., ул. Елисеева, ул. Жореса, ул. Т. Филиппова, ул. Свердлова, ул. Куприянова, ул. Энгельса, Ленинградское ш., ул. Куйбышева, Старицкий тракт, ул. Разина, Театральный проезд, ул. Первомайская, ул. Рабочая, ул. Телешева, ул. Кузничная, ул. Трудовая, ул. Радищева, пер. Гражданский, пер. Рабочий, ул. Революции, ул. Герцена, пр-д Герцена, наб. Пушкинская в г. Ржеве Тверской области, назначение: 7.7 сооружения трубопроводного транспорта, протяженность 31955 м, адрес (местонахождение) объекта: Российская Федерация, Тверская область, г. Ржев

(наименование объекта)

Графическое описание местоположения границ охранной зоны газораспределительной сети

Лист 1



Используемые условные знаки и обозначения:



- граница охранной зоны газопровода



- граница квартала кадастрового деления

69:00:0000000 - номер квартала кадастрового деления

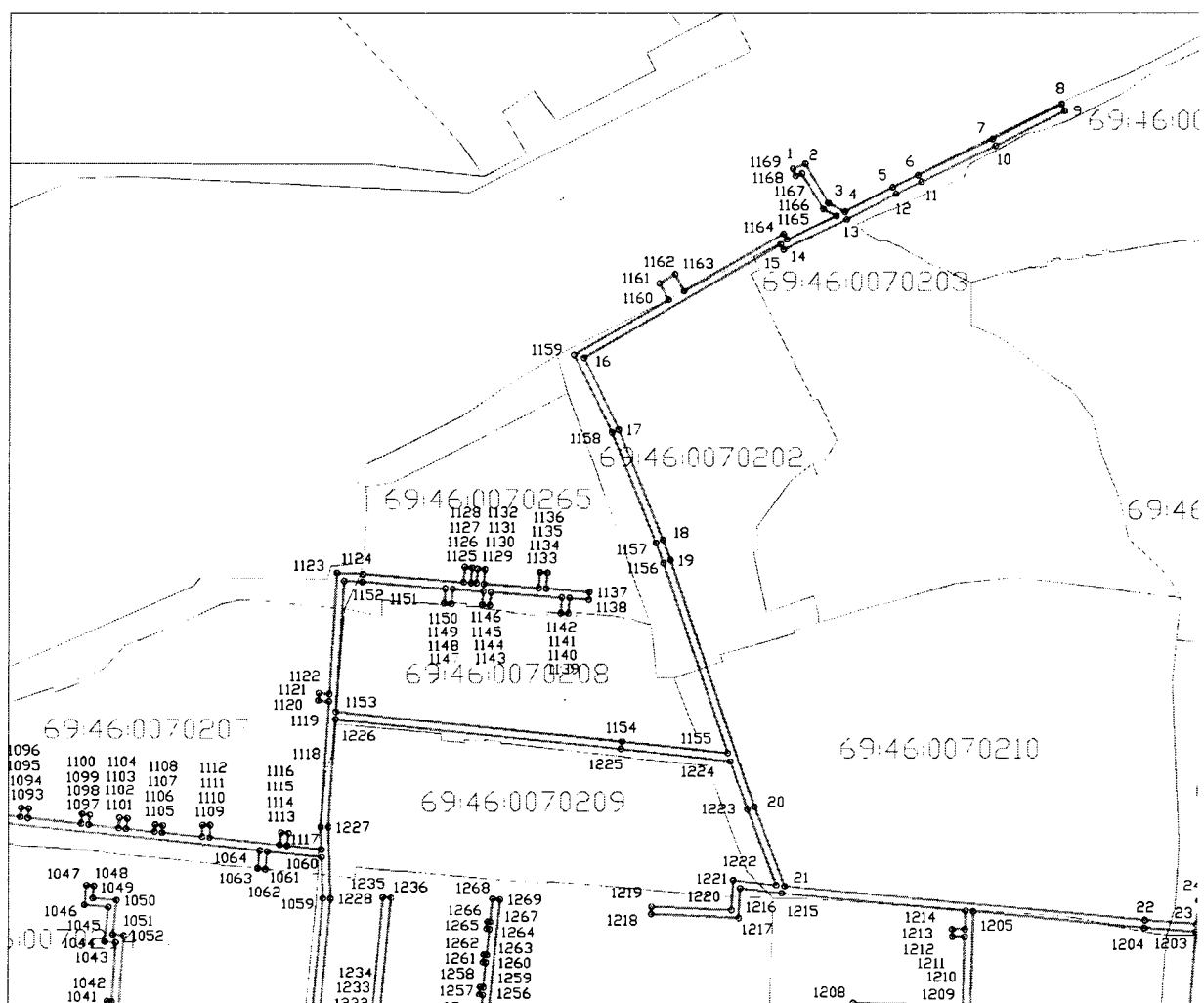
Сведения о границах охранной зоны газораспределительной сети

Газораспределительные сети низкого давления по ул. Кирова, ул. Алексеева, ул. Володарского, ул. Урицкого, ул. Бехтерева, ул. Волосковская горка, пл. Советская, ул. Карла Маркса, ул. Ленина, ул. Комсомольская, Комсомольский пер., ул. Елисеева, ул. Жореса, ул. Т. Филиппова, ул. Свердлова, ул. Куприянова, ул. Энгельса, Ленинградское ш., ул. Куйбышева, Старицкий тракт, ул. Разина, Театральный проезд, ул. Первомайская, ул. Рабочая, ул. Телешева, ул. Кузнечная, ул. Трудовая, ул. Радищева, пер. Гражданский, пер. Рабочий, ул. Революции, ул. Герцена, пр-д Герцена, наб. Пушкинская в г. Ржеве Тверской области, назначение: 7.7 сооружения трубопроводного транспорта, протяженность 31955 м, адрес (местонахождение) объекта: Российская Федерация, Тверская область, г. Ржев


(наименование объекта)

Графическое описание местоположения границ охранной зоны газораспределительной сети

Лист 2



Используемые условные знаки и обозначения:



- граница охранной зоны газопровода



- граница квартала кадастрового деления

69:00:0000000 - номер квартала кадастрового деления

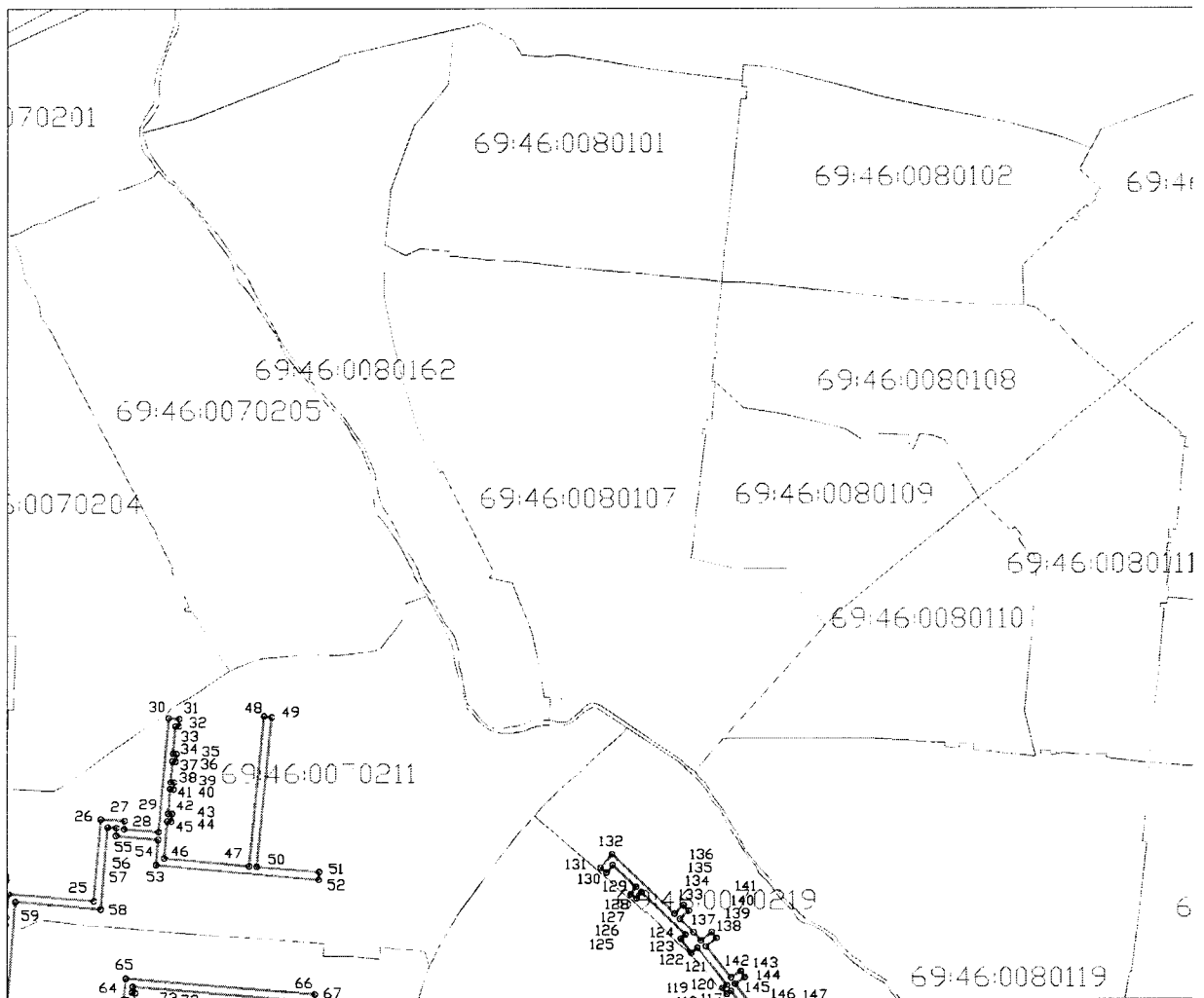
Сведения о границах охранной зоны газораспределительной сети

Газораспределительные сети низкого давления по ул. Кирова, ул. Алексева, ул. Володарского, ул. Урицкого, ул. Бехтерева, ул. Волосковская горка, пл. Советская, ул. Карла Маркса, ул. Ленина, ул. Комсомольская, Комсомольский пер., ул. Елисева, ул. Жореса, ул. Т. Филиппова, ул. Свердлова, ул. Куприянова, ул. Энгельса, Ленинградское ш., ул. Куйбышева, Старицкий тракт, ул. Разина, Театральный проезд, ул. Первомайская, ул. Рабочая, ул. Телешева, ул. Кузнечная, ул. Трудовая, ул. Радишева, пер. Гражданский, пер. Рабочий, ул. Революции, ул. Герцена, пр-д Герцена, наб. Пушкинская в г. Ржеве Тверской области, назначение: 7.7 сооружения трубопроводного транспорта, протяженность 31955 м, адрес (местонахождение) объекта: Российская Федерация, Тверская область, г. Ржев

(наименование объекта)

Графическое описание местоположения границ охранной зоны газораспределительной сети

Лист 3



Используемые условные знаки и обозначения:

- граница охранной зоны газопровода
- граница квартала кадастрового деления

69:00:0000000 - номер квартала кадастрового деления

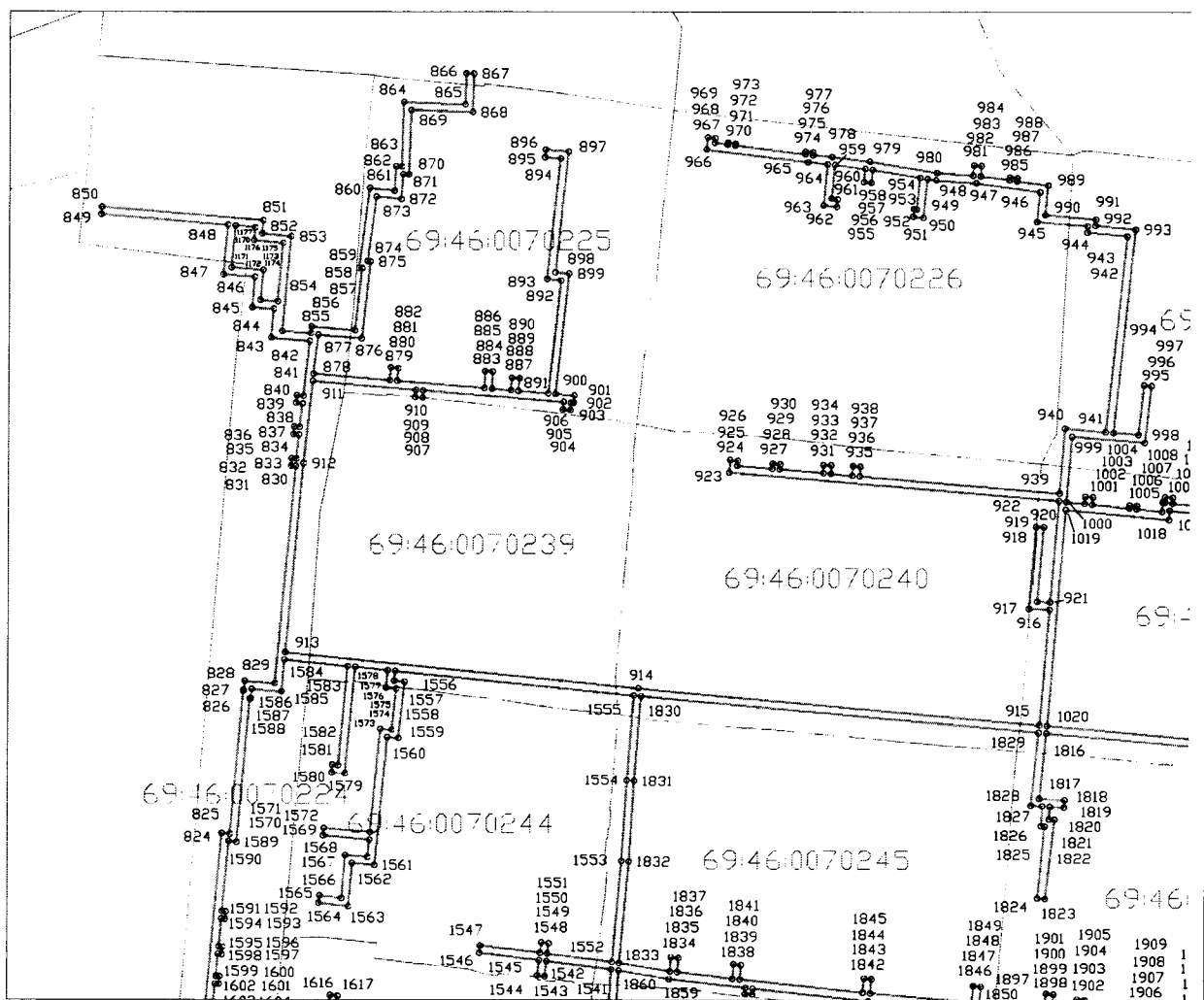
Сведения о границах охранной зоны газораспределительной сети

Газораспределительные сети низкого давления по ул. Кирова, ул. Алексеева, ул. Володарского, ул. Урицкого, ул. Бехтерева, ул. Волосковская горка, пл. Советская, ул. Карла Маркса, ул. Ленина, ул. Комсомольская, Комсомольский пер., ул. Елисеева, ул. Жореса, ул. Т. Филиппова, ул. Свердлова, ул. Куприянова, ул. Энгельса, Ленинградское ш., ул. Куйбышева, Старицкий тракт, ул. Разина, Театральный проезд, ул. Первомайская, ул. Рабочая, ул. Телешева, ул. Кузнечная, ул. Трудовая, ул. Радишева, пер. Гражданский, пер. Рабочий, ул. Революции, ул. Герцена, пр-д Герцена, наб. Пушкинская в г. Ржеве Тверской области, назначение: 7.7 сооружения трубопроводного транспорта, протяженность 31955 м, адрес (местонахождение) объекта: Российская Федерация, Тверская область, г. Ржев

(наименование объекта)

Графическое описание местоположения границ охранной зоны газораспределительной сети

Лист 4



Используемые условные знаки и обозначения:



- граница охранной зоны газопровода



- граница квартала кадастрового деления

69:00:000000 - номер квартала кадастрового деления

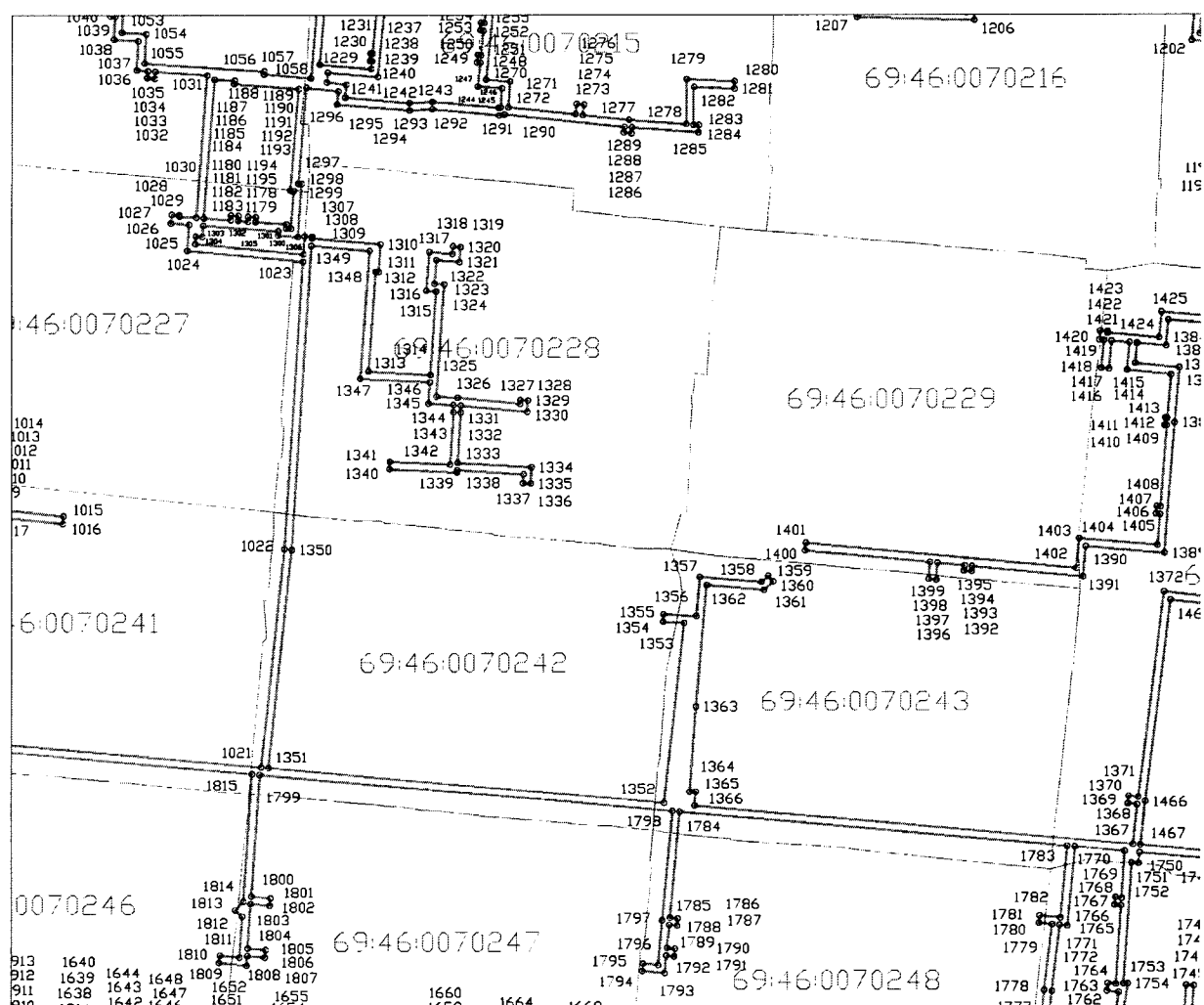
Сведения о границах охранной зоны газораспределительной сети

Газораспределительные сети низкого давления по ул. Кирова, ул. Алексеева, ул. Володарского, ул. Урицкого, ул. Бехтерева, ул. Волосковская горка, пл. Советская, ул. Карла Маркса, ул. Ленина, ул. Комсомольская, Комсомольский пер., ул. Елисеева, ул. Жореса, ул. Т. Филиппова, ул. Свердлова, ул. Куприянова, ул. Энгельса, Ленинградское ш., ул. Куйбышева, Старицкий тракт, ул. Разина, Театральный проезд, ул. Первомайская, ул. Рабочая, ул. Телешева, ул. Кузнечная, ул. Трудовая, ул. Радищева, пер. Гражданский, пер. Рабочий, ул. Революции, ул. Герцена, пр-д Герцена, наб. Пушкинская в г. Ржеве Тверской области, назначение: 7.7 сооружения трубопроводного транспорта, протяженность 31955 м, адрес (местонахождение) объекта: Российская Федерация, Тверская область, г. Ржев


(наименование объекта)

Графическое описание местоположения границ охранной зоны газораспределительной сети

Лист 5



Используемые условные знаки и обозначения:



- граница охранной зоны газопровода



- граница квартала кадастрового деления

69:00:0000000 - номер квартала кадастрового деления

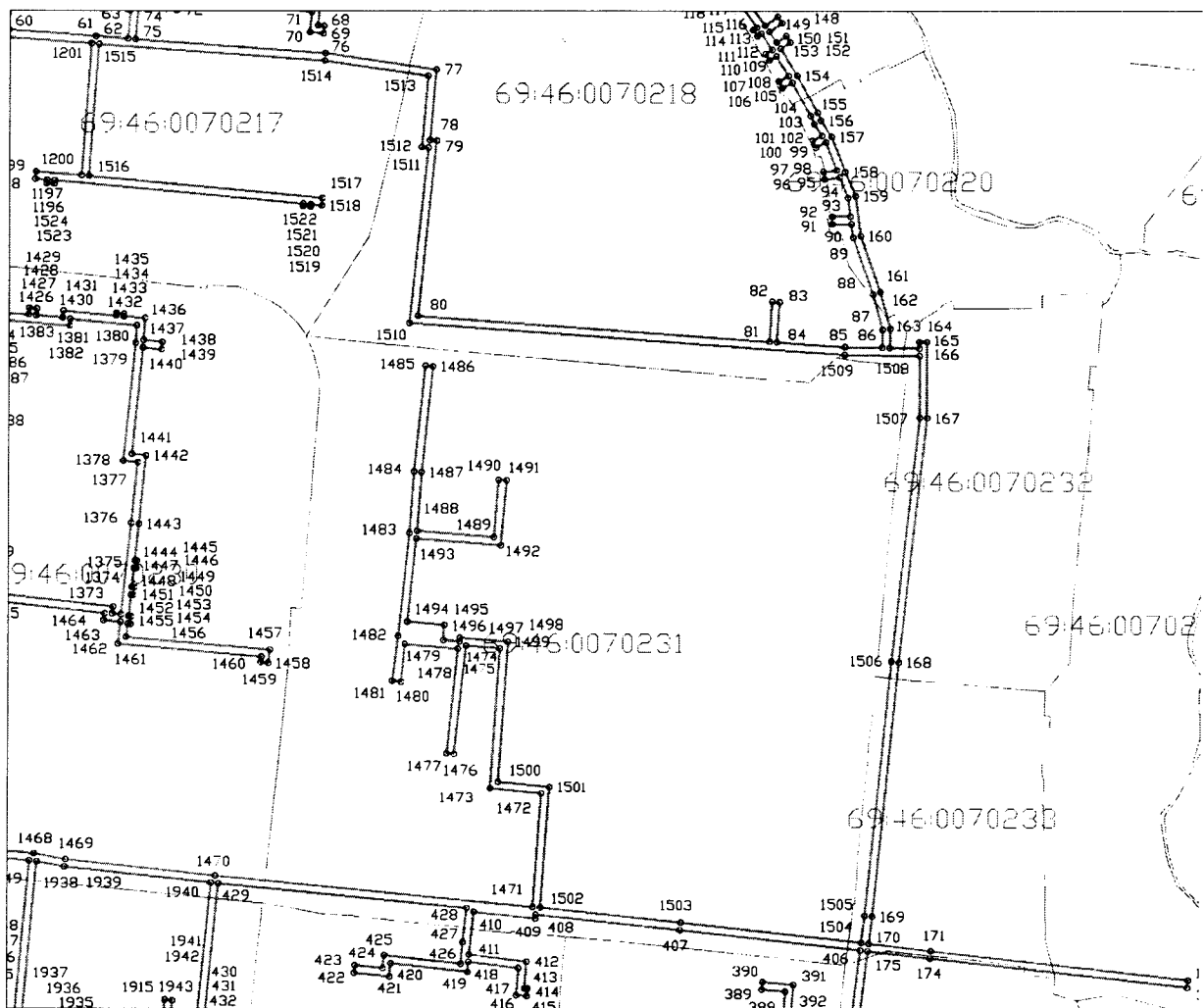
Сведения о границах охранной зоны газораспределительной сети

Газораспределительные сети низкого давления по ул. Кирова, ул. Алексеева, ул. Володарского, ул. Урицкого, ул. Бехтерева, ул. Волосковская горка, пл. Советская, ул. Карла Маркса, ул. Ленина, ул. Комсомольская, Комсомольский пер., ул. Елисева, ул. Жореса, ул. Т. Филиппова, ул. Свердлова, ул. Куприянова, ул. Энгельса, Ленинградское ш., ул. Куйбышева, Старицкий тракт, ул. Разина, Театральный проезд, ул. Первомайская, ул. Рабочая, ул. Телешева, ул. Кузнечная, ул. Трудовая, ул. Радищева, пер. Гражданский, пер. Рабочий, ул. Революции, ул. Герцена, пр-д Герцена, наб. Пушкинская в г. Ржеве Тверской области, назначение: 7.7 сооружения трубопроводного транспорта, протяженность 31955 м, адрес (местонахождение) объекта: Российская Федерация, Тверская область, г. Ржев

(наименование объекта)

Графическое описание местоположения границ охранной зоны газораспределительной сети

Лист 6



Используемые условные знаки и обозначения:



- граница охранной зоны газопровода



- граница квартала кадастрового деления

69:00:000000 - номер квартала кадастрового деления

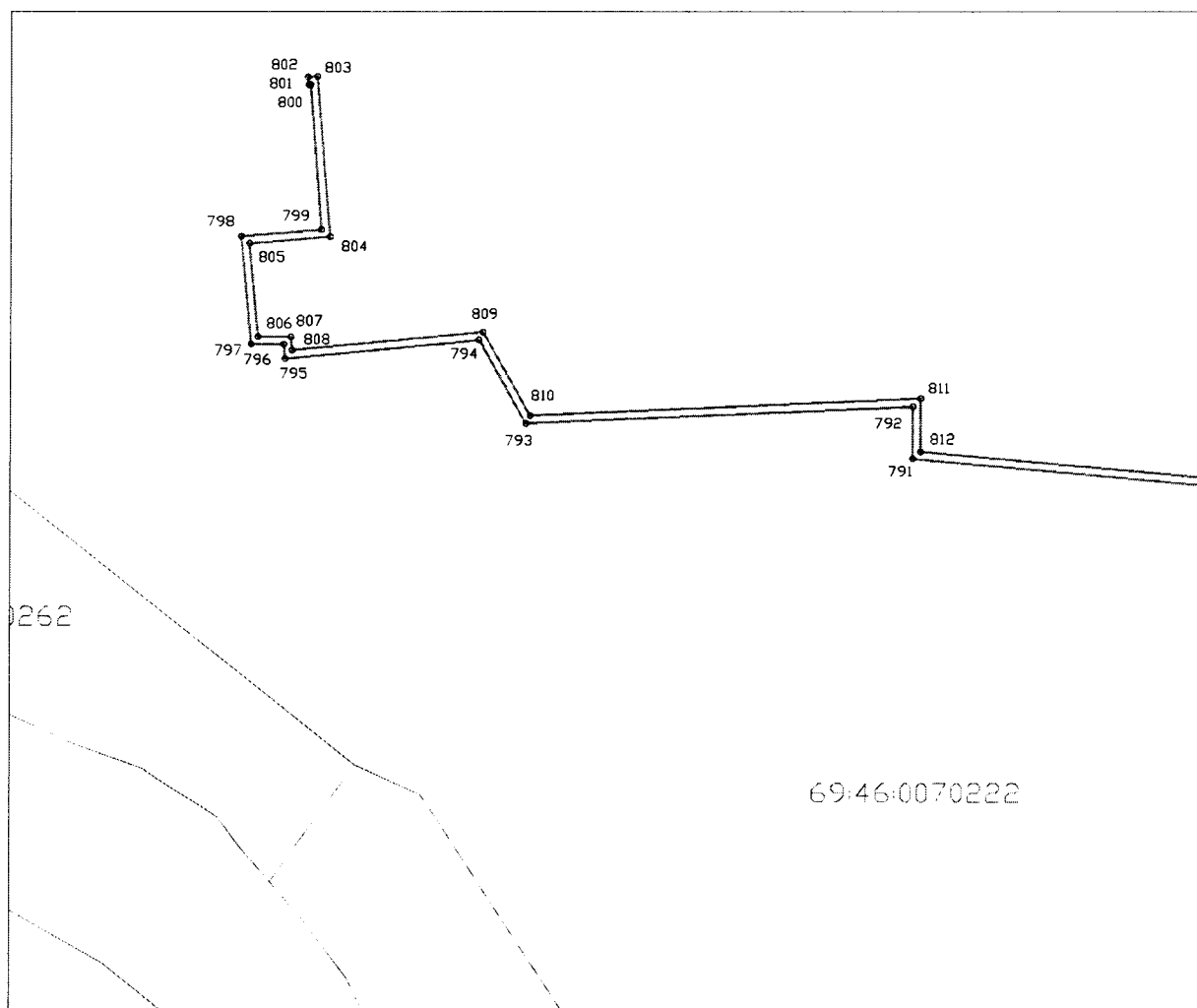
Сведения о границах охранной зоны газораспределительной сети

Газораспределительные сети низкого давления по ул. Кирова, ул. Алексеева, ул. Володарского, ул. Урицкого, ул. Бехтерева, ул. Волосковская горка, пл. Советская, ул. Карла Маркса, ул. Ленина, ул. Комсомольская, Комсомольский пер., ул. Елисеева, ул. Жореса, ул. Т. Филиппова, ул. Свердлова, ул. Куприянова, ул. Энгельса, Ленинградское ш., ул. Куйбышева, Старицкий тракт, ул. Разина, Театральный проезд, ул. Первомайская, ул. Рабочая, ул. Телешева, ул. Кузнечная, ул. Трудовая, ул. Радищева, пер. Гражданский, пер. Рабочий, ул. Революции, ул. Герцена, пр-д Герцена, наб. Пушкинская в г. Ржеве Тверской области, назначение: 7.7 сооружения трубопроводного транспорта, протяженность 31955 м, адрес (местонахождение) объекта: Российская Федерация, Тверская область, г. Ржев


(наименование объекта)

Графическое описание местоположения границ охранной зоны газораспределительной сети

Лист 7



Используемые условные знаки и обозначения:



- граница охранной зоны газопровода



- граница квартала кадастрового деления

69:00:0000000 - номер квартала кадастрового деления

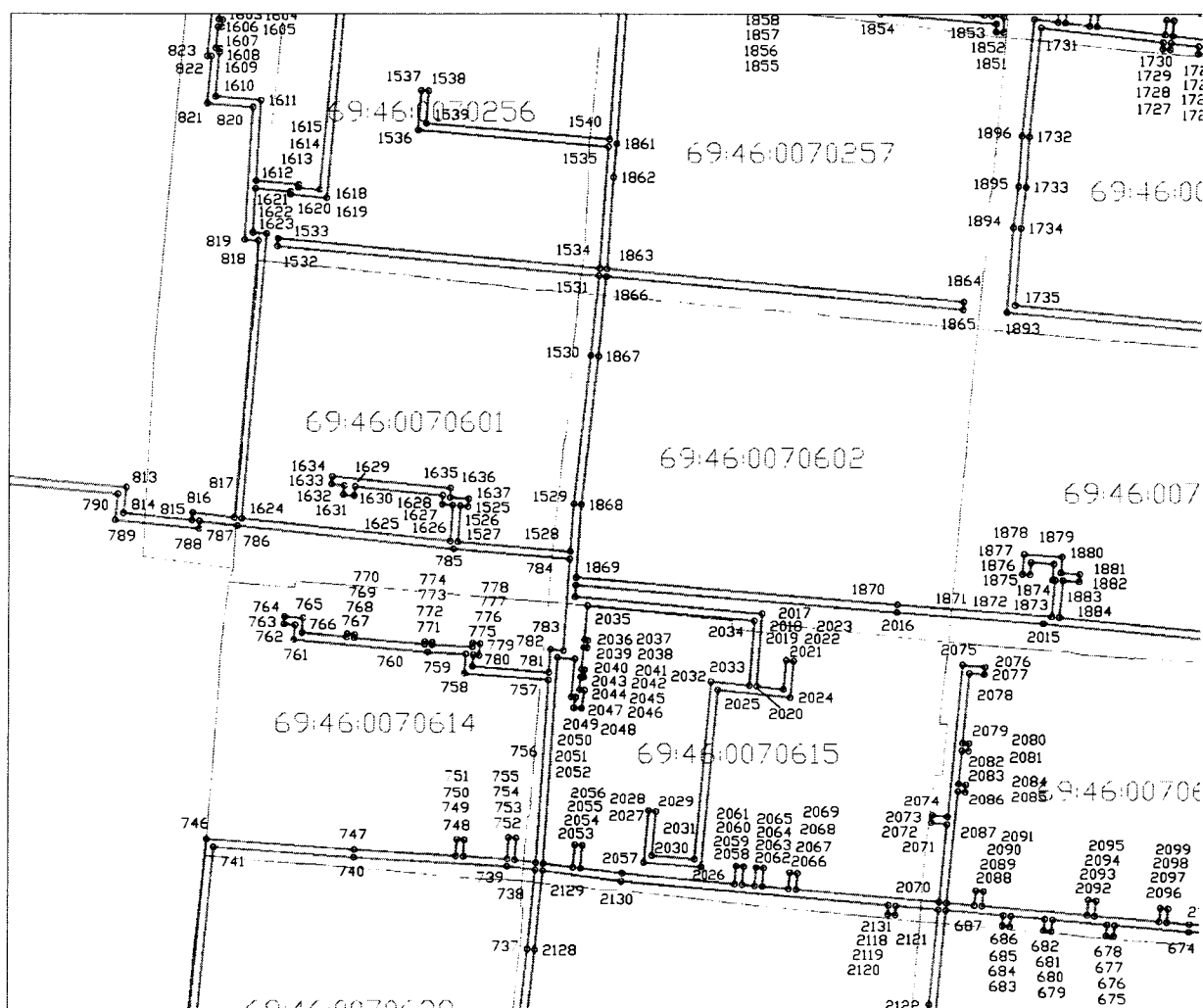
Сведения о границах охранной зоны газораспределительной сети

Газораспределительные сети низкого давления по ул. Кирова, ул. Алексеева, ул. Володарского, ул. Урицкого, ул. Бехтерева, ул. Волосковская горка, пл. Советская, ул. Карла Маркса, ул. Ленина, ул. Комсомольская, Комсомольский пер., ул. Елисеева, ул. Жореса, ул. Т. Филиппова, ул. Свердлова, ул. Куприянова, ул. Энгельса, Ленинградское ш., ул. Куйбышева, Старицкий тракт, ул. Разина, Театральный проезд, ул. Первомайская, ул. Рабочая, ул. Телешева, ул. Кузнечная, ул. Трудовая, ул. Радищева, пер. Гражданский, пер. Рабочий, ул. Революции, ул. Герцена, пр-д Герцена, наб. Пушкинская в г. Ржеве Тверской области, назначение: 7.7 сооружения трубопроводного транспорта, протяженность 31955 м, адрес (местонахождение) объекта: Российская Федерация, Тверская область, г. Ржев


(наименование объекта)

Графическое описание местоположения границ охранной зоны газораспределительной сети

Лист 8



Используемые условные знаки и обозначения:



- граница охранной зоны газопровода



- граница квартала кадастрового деления

69:00:0000000 - номер квартала кадастрового деления

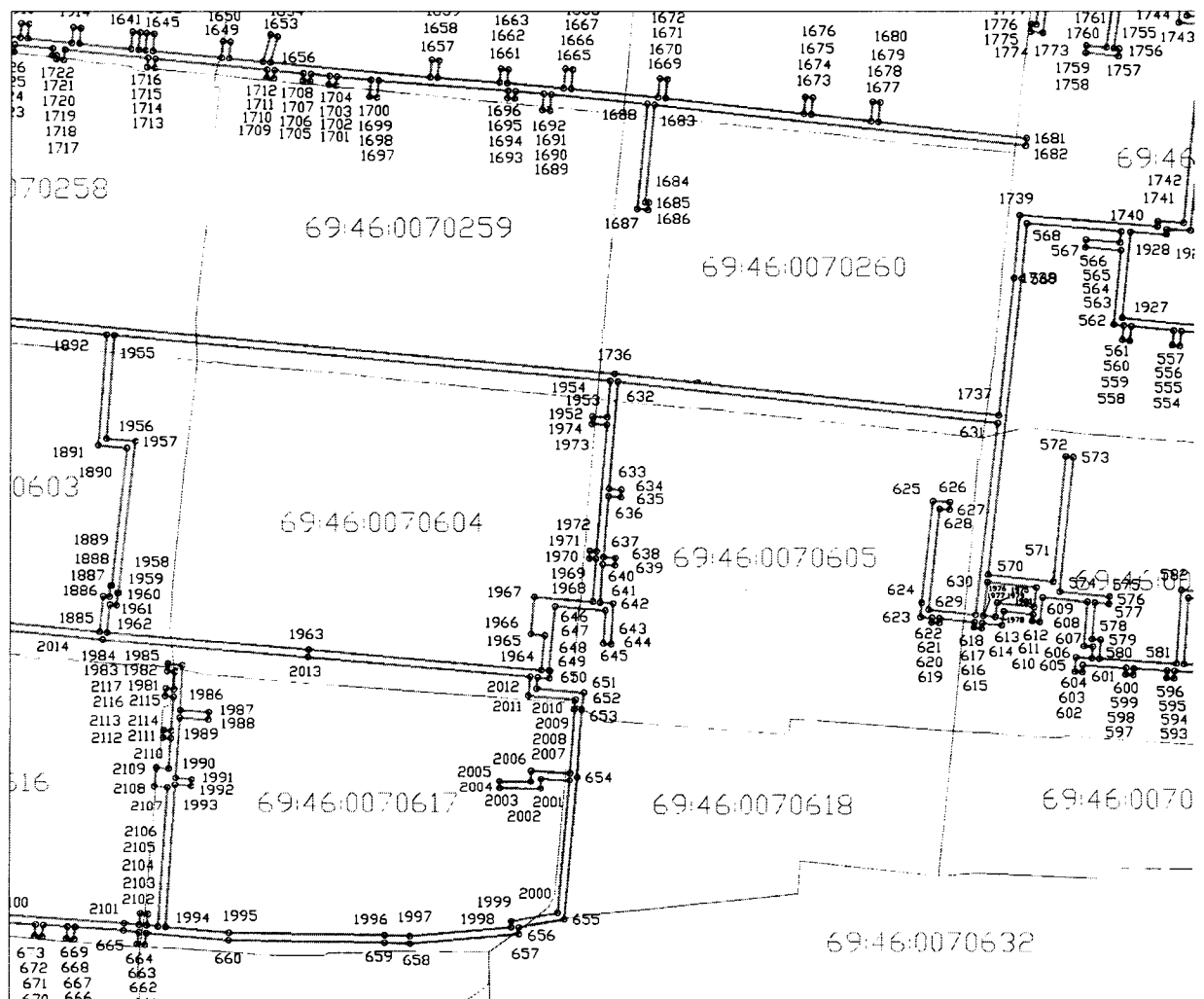
Сведения о границах охранной зоны газораспределительной сети

Газораспределительные сети низкого давления по ул. Кирова, ул. Алексеева, ул. Володарского, ул. Урицкого, ул. Бехтерева, ул. Волосковская горка, пл. Советская, ул. Карла Маркса, ул. Ленина, ул. Комсомольская, Комсомольский пер., ул. Елисеева, ул. Жореса, ул. Т. Филиппова, ул. Свердлова, ул. Куприянова, ул. Энгельса, Ленинградское ш., ул. Куйбышева, Старицкий тракт, ул. Разина, Театральный проезд, ул. Первомайская, ул. Рабочая, ул. Телешева, ул. Кузнечная, ул. Трудовая, ул. Радищева, пер. Гражданский, пер. Рабочий, ул. Революции, ул. Герцена, пр-д Герцена, наб. Пушкинская в г. Ржеве Тверской области, назначение: 7.7 сооружения трубопроводного транспорта, протяженность 31955 м, адрес (местонахождение) объекта: Российская Федерация, Тверская область, г. Ржев

(наименование объекта)

Графическое описание местоположения границ охранной зоны газораспределительной сети

Лист 9



Используемые условные знаки и обозначения:

- граница охранной зоны газопровода
 - граница квартала кадастрового деления

69:00:0000000 - номер квартала кадастрового деления

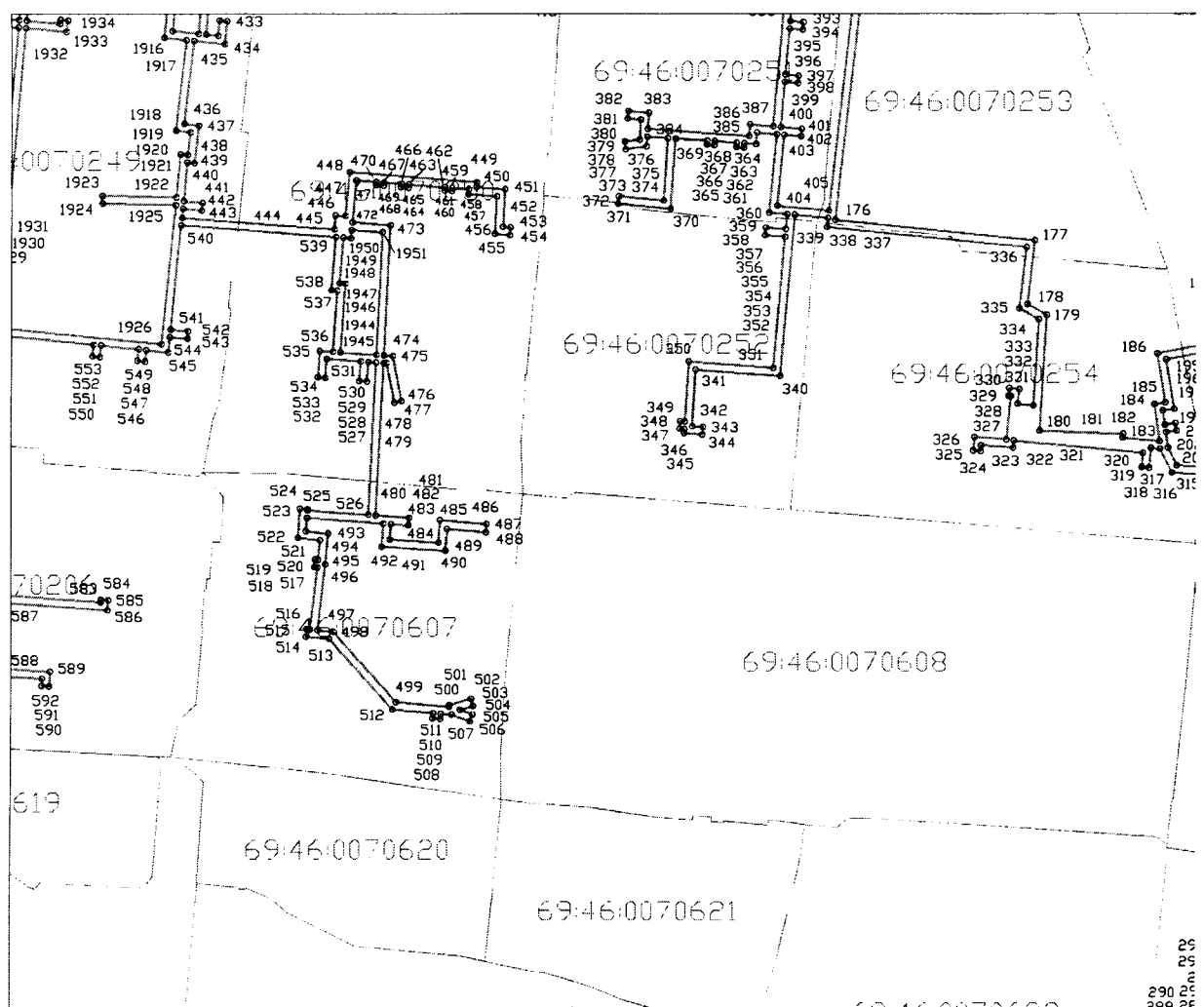
Сведения о границах охранной зоны газораспределительной сети

Газораспределительные сети низкого давления по ул. Кирова, ул. Алексеева, ул. Володарского, ул. Урицкого, ул. Бехтерева, ул. Волосковская горка, пл. Советская, ул. Карла Маркса, ул. Ленина, ул. Комсомольская, Комсомольский пер., ул. Елисеева, ул. Жореса, ул. Т. Филиппова, ул. Свердлова, ул. Куприянова, ул. Энгельса, Ленинградское ш., ул. Куйбышева, Старицкий тракт, ул. Разина, Театральный проезд, ул. Первомайская, ул. Рабочая, ул. Телешева, ул. Кузничная, ул. Трудовая, ул. Радищева, пер. Гражданский, пер. Рабочий, ул. Революции, ул. Герцена, пр-д Герцена, наб. Пушкинская в г. Ржеве Тверской области, назначение: 7.7 сооружения трубопроводного транспорта, протяженность 31955 м, адрес (местонахождение) объекта: Российская Федерация, Тверская область, г. Ржев

(наименование объекта)

Графическое описание местоположения границ охранной зоны газораспределительной сети

Лист 10



Используемые условные знаки и обозначения:

- граница охранной зоны газопровода
- граница квартала кадастрового деления
- 69:00:0000000 - номер квартала кадастрового деления

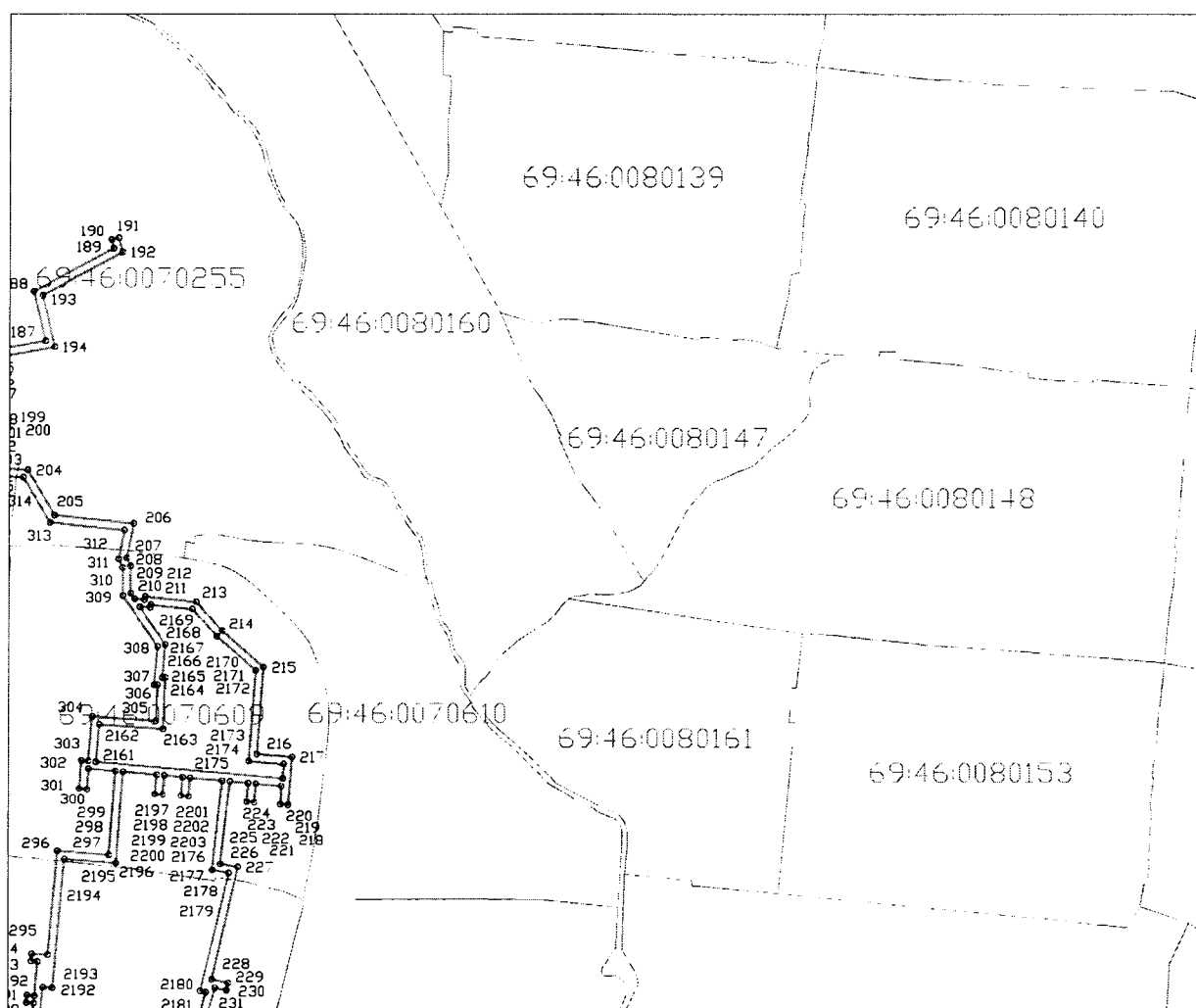
Сведения о границах охранной зоны газораспределительной сети

Газораспределительные сети низкого давления по ул. Кирова, ул. Алексеева, ул. Володарского, ул. Урицкого, ул. Бехтерева, ул. Волосковская горка, пл. Советская, ул. Карла Маркса, ул. Ленина, ул. Комсомольская, Комсомольский пер., ул. Елисеева, ул. Жореса, ул. Т. Филиппова, ул. Свердлова, ул. Куприянова, ул. Энгельса, Ленинградское ш., ул. Куйбышева, Старицкий тракт, ул. Разина, Театральный проезд, ул. Первомайская, ул. Рабочая, ул. Телешева, ул. Кузнечная, ул. Трудовая, ул. Радищева, пер. Гражданский, пер. Рабочий, ул. Революции, ул. Герцена, пр-д Герцена, наб. Пушкинская в г. Ржеве Тверской области, назначение: 7.7 сооружения трубопроводного транспорта, протяженность 31955 м, адрес (местонахождение) объекта: Российская Федерация, Тверская область, г. Ржев


(наименование объекта)

Графическое описание местоположения границ охранной зоны газораспределительной сети

Лист 11



Используемые условные знаки и обозначения:



- граница охранной зоны газопровода



- граница квартала кадастрового деления

69:00:0000000 - номер квартала кадастрового деления

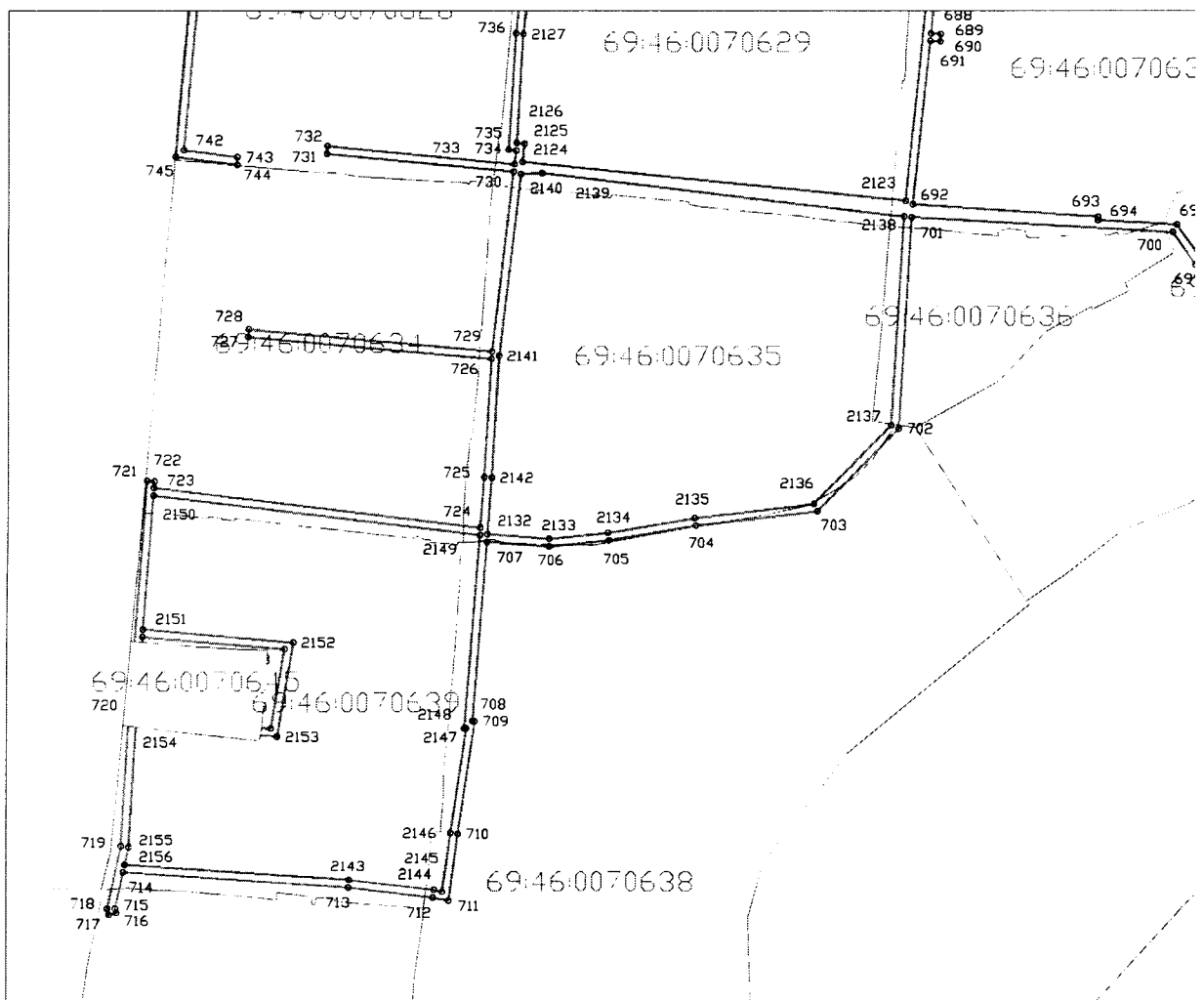
Сведения о границах охранной зоны газораспределительной сети

Газораспределительные сети низкого давления по ул. Кирова, ул. Алексеева, ул. Володарского, ул. Урицкого, ул. Бехтерева, ул. Волосковская горка, пл. Советская, ул. Карла Маркса, ул. Ленина, ул. Комсомольская, Комсомольский пер., ул. Елисеева, ул. Жореса, ул. Т. Филиппова, ул. Свердлова, ул. Куприянова, ул. Энгельса, Ленинградское ш., ул. Куйбышева, Старицкий тракт, ул. Разина, Театральный проезд, ул. Первомайская, ул. Рабочая, ул. Телешева, ул. Кузнечная, ул. Трудовая, ул. Радишева, пер. Гражданский, пер. Рабочий, ул. Революции, ул. Герцена, пр-д Герцена, наб. Пушкинская в г. Ржеве Тверской области, назначение: 7.7 сооружения трубопроводного транспорта, протяженность 31955 м, адрес (местонахождение) объекта: Российская Федерация, Тверская область, г. Ржев

(наименование объекта)

Графическое описание местоположения границ охранной зоны газораспределительной сети

Лист 12



Используемые условные знаки и обозначения:

- граница охранной зоны газопровода
- граница квартала кадастрового деления

69:00:0000000 - номер квартала кадастрового деления

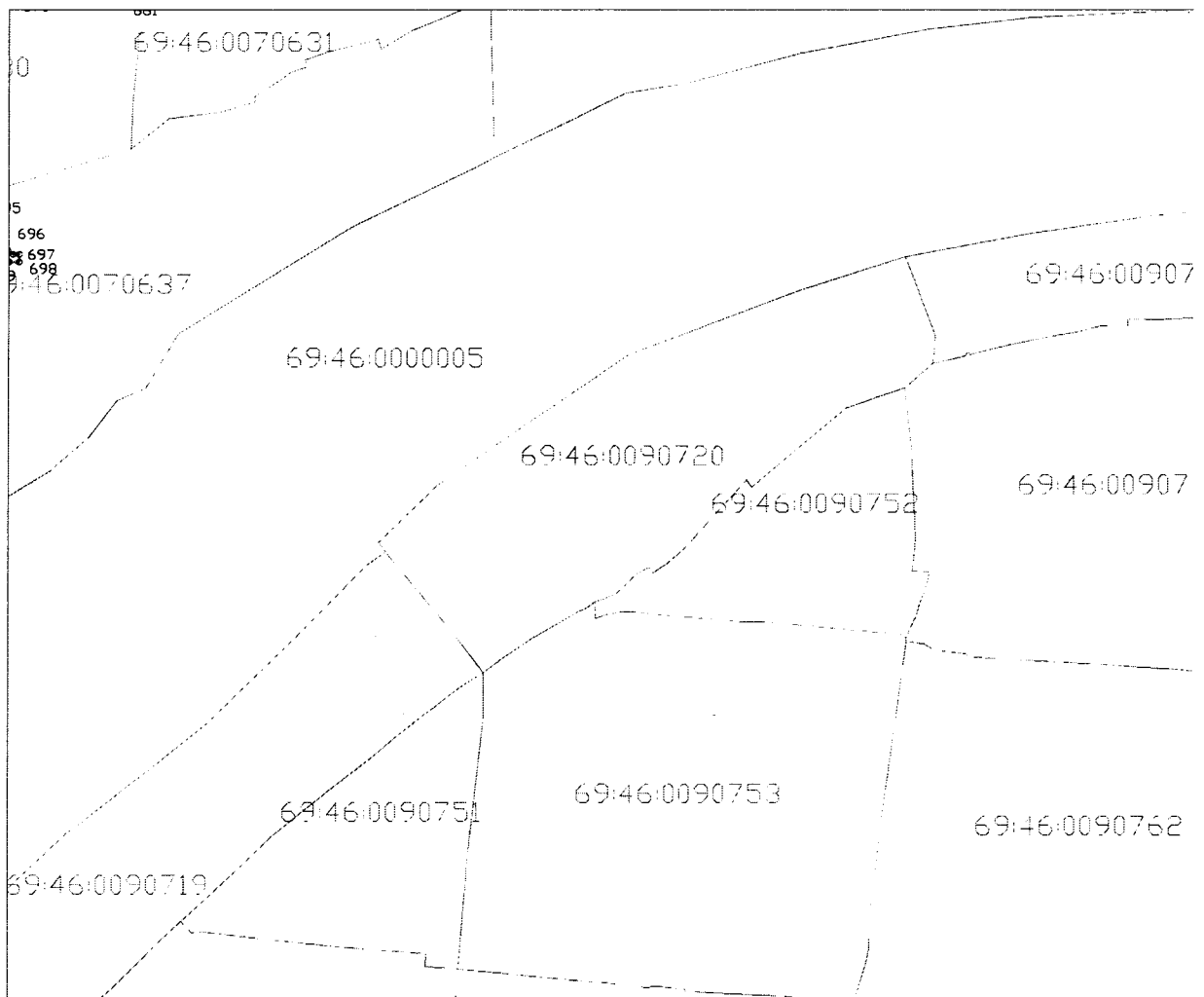
Сведения о границах охранной зоны газораспределительной сети

Газораспределительные сети низкого давления по ул. Кирова, ул. Алексеева, ул. Володарского, ул. Урицкого, ул. Бехтерева, ул. Волосковская горка, пл. Советская, ул. Карла Маркса, ул. Ленина, ул. Комсомольская, Комсомольский пер., ул. Елисева, ул. Жореса, ул. Т. Филиппова, ул. Свердлова, ул. Куприянова, ул. Энгельса, Ленинградское ш., ул. Куйбышева, Старицкий тракт, ул. Разина, Театральный проезд, ул. Первомайская, ул. Рабочая, ул. Телешева, ул. Кузничная, ул. Трудовая, ул. Радищева, пер. Гражданский, пер. Рабочий, ул. Революции, ул. Герцена, пр-д Герцена, наб. Пушкинская в г. Ржеве Тверской области, назначение: 7.7 сооружения трубопроводного транспорта, протяженность 31955 м, адрес (местонахождение) объекта: Российская Федерация, Тверская область, г. Ржев


(наименование объекта)

Графическое описание местоположения границ охранной зоны газораспределительной сети

Лист 13



Используемые условные знаки и обозначения:



- граница охранной зоны газопровода



- граница квартала кадастрового деления

69:00:0000000 - номер квартала кадастрового деления

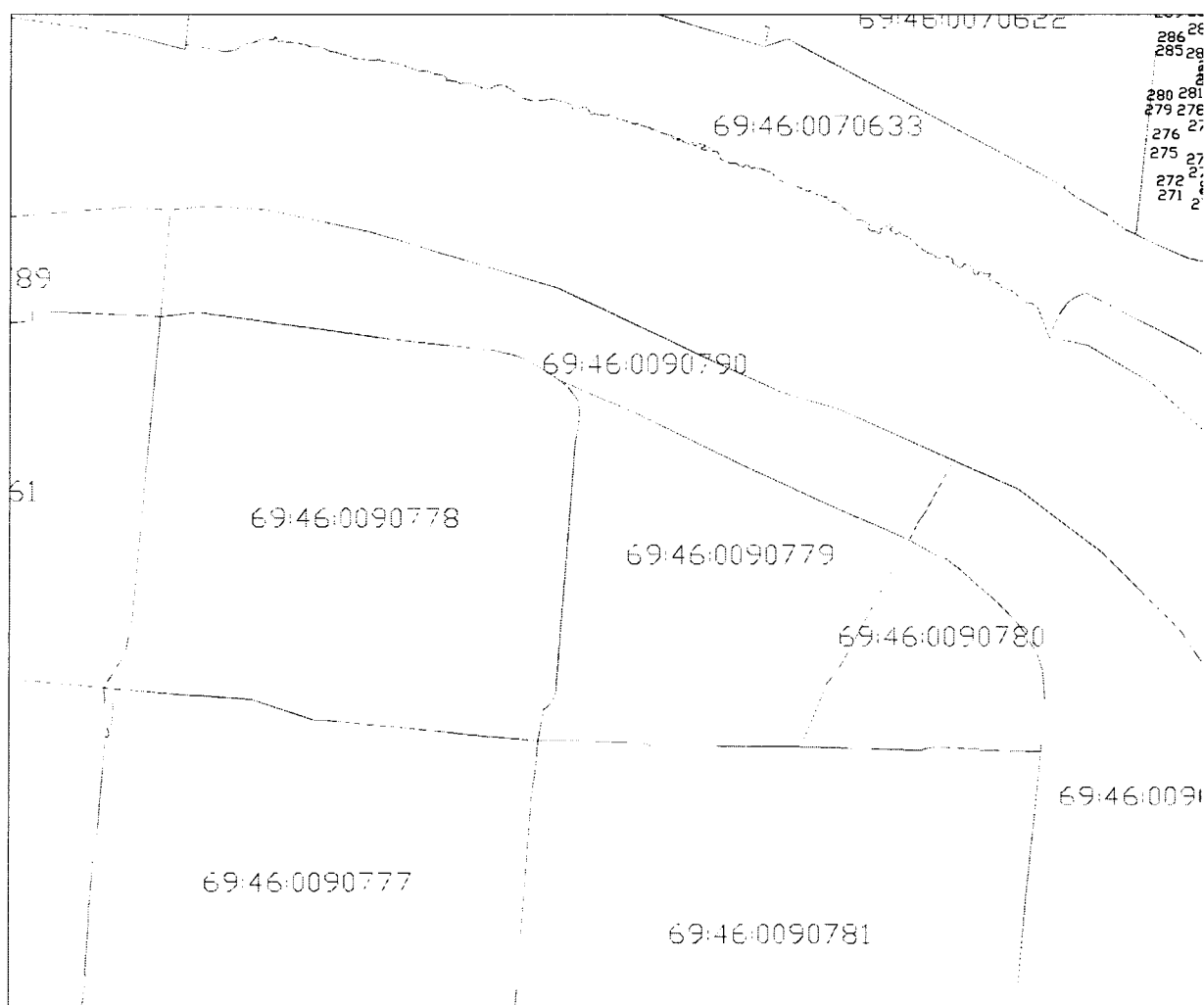
Сведения о границах охранной зоны газораспределительной сети

Газораспределительные сети низкого давления по ул. Кирова, ул. Алексеева, ул. Володарского, ул. Урицкого, ул. Бехтерева, ул. Волосковская горка, пл. Советская, ул. Карла Маркса, ул. Ленина, ул. Комсомольская, Комсомольский пер., ул. Елисеева, ул. Жореса, ул. Т. Филиппова, ул. Свердлова, ул. Куприянова, ул. Энгельса, Ленинградское ш., ул. Куйбышева, Старицкий тракт, ул. Разина, Театральный проезд, ул. Первомайская, ул. Рабочая, ул. Телешева, ул. Кузнечная, ул. Трудовая, ул. Радищева, пер. Гражданский, пер. Рабочий, ул. Революции, ул. Герцена, пр-д Герцена, наб. Пушкинская в г. Ржеве Тверской области, назначение: 7.7 сооружения трубопроводного транспорта, протяженность 31955 м, адрес (местонахождение) объекта: Российская Федерация, Тверская область, г. Ржев


(наименование объекта)

Графическое описание местоположения границ охранной зоны газораспределительной сети

Лист 14



Используемые условные знаки и обозначения:



- граница охранной зоны газопровода



- граница квартала кадастрового деления

69:00:0000000 - номер квартала кадастрового деления

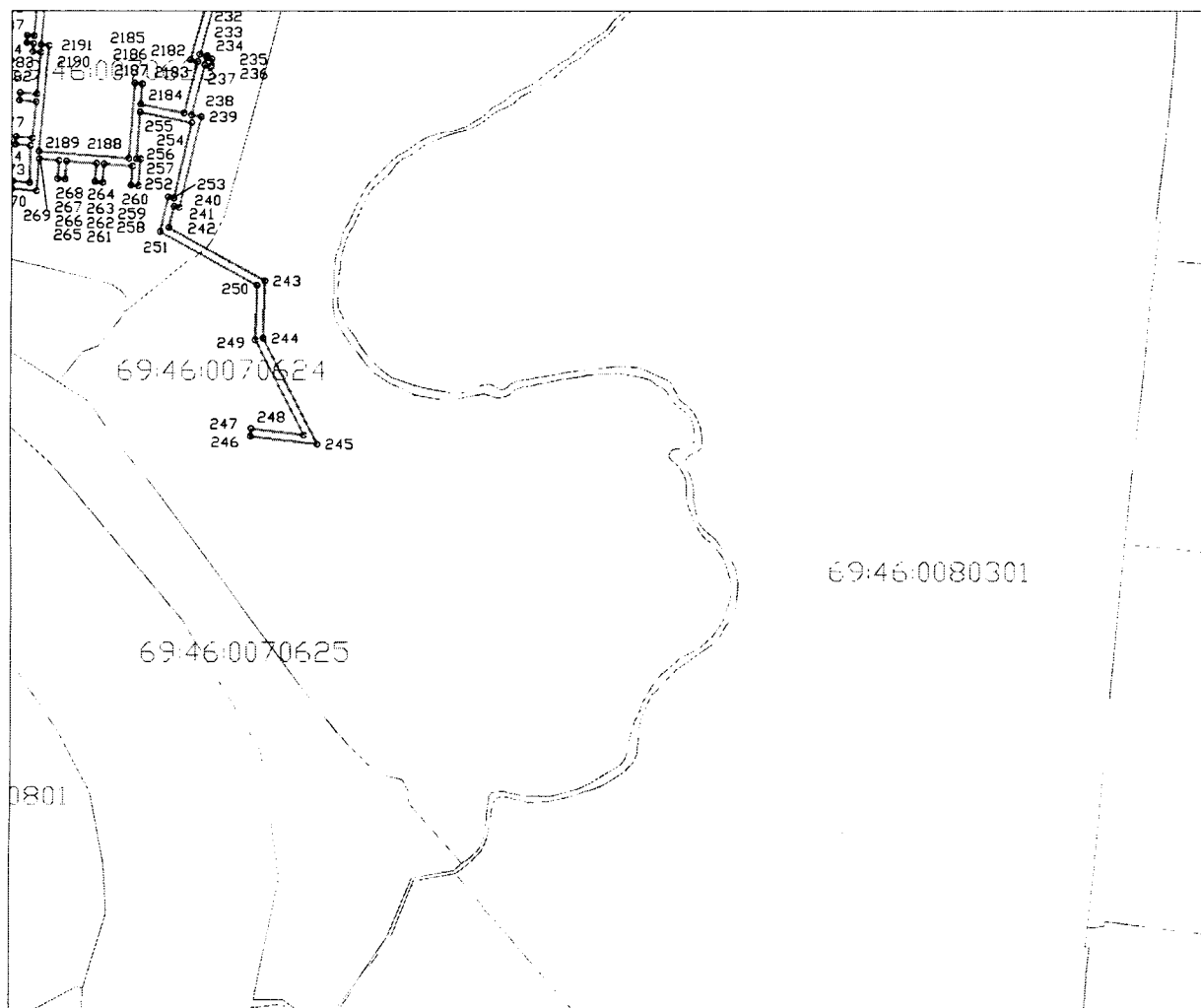
Сведения о границах охранной зоны газораспределительной сети

Газораспределительные сети низкого давления по ул. Кирова, ул. Алексеева, ул. Володарского, ул. Урицкого, ул. Бехтерева, ул. Волосковская горка, пл. Советская, ул. Карла Маркса, ул. Ленина, ул. Комсомольская, Комсомольский пер., ул. Елисеева, ул. Жореса, ул. Т. Филиппова, ул. Свердлова, ул. Куприянова, ул. Энгельса, Ленинградское ш., ул. Куйбышева, Старицкий тракт, ул. Разина, Театральный проезд, ул. Первомайская, ул. Рабочая, ул. Телешева, ул. Кузнечная, ул. Трудовая, ул. Радищева, пер. Гражданский, пер. Рабочий, ул. Революции, ул. Герцена, пр-д Герцена, наб. Пушкинская в г. Ржеве Тверской области, назначение: 7.7 сооружения трубопроводного транспорта, протяженность 31955 м, адрес (местонахождение) объекта: Российская Федерация, Тверская область, г. Ржев


(наименование объекта)

Графическое описание местоположения границ охранной зоны газораспределительной сети

Лист 15



Используемые условные знаки и обозначения:



- граница охранной зоны газопровода



- граница квартала кадастрового деления

69:00:0000000 - номер квартала кадастрового деления

Приложение 4
к постановлению Правительства
Тверской области
от 06.05.2017 № 127-пп

Сведения о границах охранной зоны газораспределительной сети		
<p align="center">Газораспределительные сети низкого давления по п. Зеленькино, Осташковское ш., Осташковский проезд, Селижаровский проезд, ул. Лебедева, Береговой проезд, Совхозный пер., ул. Пригородная, Пригородный пер., ул. Центральная, ул. Профсоюзная, ул. Савельева, Крестьянский пер., Крестьянский 2-й пер., ул. Серафимовича, Белякова пер., ул. Семашко, ул. Северная, Северный пер., ул. Дачная, ул. Энтузиастов, ул. Новоженова, Дружба проезд, ул. Западная, ул. Мебельщиков, ул. 10 лет Октября в г. Ржев Тверской области, назначение: 7.7 сооружения трубопроводного транспорта, протяженность 13778 м, адрес (местонахождение) объекта: Тверская область, Ржевский район, г. Ржев</p>		
(наименование объекта)		
Сведения об охранной зоне газораспределительной сети		
№ п/п	Характеристики зоны	Описание характеристик
1	Местоположение зоны	<p>Местоположение: Тверская область, Ржевский район, г. Ржев Вид зоны: Охранная зона инженерных коммуникаций Тип зоны: Охранная зона газопровода Номер зоны: б/н Индекс зоны: - Охраняемый объект «Газораспределительные сети низкого давления по п. Зеленькино, Осташковское ш., Осташковский проезд, Селижаровский проезд, ул. Лебедева, Береговой проезд, Совхозный пер., ул. Пригородная, Пригородный пер., ул. Центральная, ул. Профсоюзная, ул. Савельева, Крестьянский пер., Крестьянский 2-й пер., ул. Серафимовича, Белякова пер., ул. Семашко, ул. Северная, Северный пер., ул. Дачная, ул. Энтузиастов, ул. Новоженова, Дружба проезд, ул. Западная, ул. Мебельщиков, ул. 10 лет Октября в г. Ржев Тверской области, назначение: 7.7 сооружения трубопроводного транспорта, протяженность 13778 м, адрес (местонахождение) объекта: Тверская область, Ржевский район, г. Ржев»</p>
2	Площадь зоны +/- величина погрешности определения площади (P +/- Дельта P)	53267 кв. м ±81 кв. м
3	Иные характеристики зоны	<p>Ограничение использования объектов недвижимости в границах охранной зоны предусмотрено пунктом 14 Правил охраны газораспределительных сетей, утвержденных постановлением Правительства Российской Федерации от 20.11.2000 № 878 (далее – Правила), согласно которому на земельные участки, входящие в охранные зоны газораспределительных сетей, в целях предупреждения их повреждения или нарушения условий их нормальной эксплуатации налагаются ограничения (обременения), которыми запрещается лицам, указанным в пункте 2 Правил:</p> <p>а) строить объекты жилищно-гражданского и производственного назначения;</p> <p>б) сносить и реконструировать мосты, коллекторы, автомобильные и железные дороги с расположенными на них газораспределительными сетями без предварительного выноса этих газопроводов по согласованию с эксплуатационными организациями;</p> <p>в) разрушать берегоукрепительные сооружения, водопропускные устройства, земляные и иные сооружения, предохраняющие</p>

Сведения о границах охранной зоны газораспределительной сети		
<p>Газораспределительные сети низкого давления по п. Зеленькино, Осташковское ш., Осташковский проезд, Селижаровский проезд, ул. Лебедева, Береговой проезд, Совхозный пер., ул. Пригородная, Пригородный пер., ул. Центральная, ул. Профсоюзная, ул. Савельева, Крестьянский пер., Крестьянский 2-й пер., ул. Серафимовича, Белякова пер., ул. Семашко, ул. Северная, Северный пер., ул. Дачная, ул. Энтузиастов, ул. Новоженова, Дружба проезд, ул. Западная, ул. Мебельщиков, ул. 10 лет Октября в г. Ржев Тверской области, назначение: 7.7 сооружения трубопроводного транспорта, протяженность 13778 м, адрес (местонахождение) объекта: Тверская область, Ржевский район, г. Ржев</p>		
(наименование объекта)		
Сведения об охранной зоне газораспределительной сети		
№ п/п	Характеристики зоны	Описание характеристик
		<p>газораспределительные сети от разрушений;</p> <p>г) перемещать, повреждать, засыпать и уничтожать опознавательные знаки, контрольно-измерительные пункты и другие устройства газораспределительных сетей;</p> <p>д) устраивать свалки и склады, разливать растворы кислот, солей, щелочей и других химически активных веществ;</p> <p>е) огораживать и перегораживать охранные зоны, препятствовать доступу персонала эксплуатационных организаций к газораспределительным сетям, проведению обслуживания и устранению повреждений газораспределительных сетей;</p> <p>ж) разводить огонь и размещать источники огня;</p> <p>з) рыть погреба, копать и обрабатывать почву сельскохозяйственными и мелиоративными орудиями и механизмами на глубину более 0,3 м;</p> <p>и) открывать калитки и двери газорегуляторных пунктов, станций катодной и дренажной защиты, люки подземных колодцев, включать или отключать электроснабжение средств связи, освещения и систем телемеханики;</p> <p>к) набрасывать, приставлять и привязывать к опорам и надземным газопроводам, ограждениям и зданиям газораспределительных сетей посторонние предметы, лестницы, влезать на них;</p> <p>л) самовольно подключаться к газораспределительным сетям</p>

Сведения о границах охранной зоны газораспределительной сети				
Газораспределительные сети низкого давления по п. Зеленькино, Осташковское ш., Осташковский проезд, Селижаровский проезд, ул. Лебедева, Береговой проезд, Совхозный пер., ул. Пригородная, Пригородный пер., ул. Центральная, ул. Профсоюзная, ул. Савельева, Крестьянский пер., Крестьянский 2-й пер., ул. Серафимовича, Белякова пер., ул. Семашко, ул. Северная, Северный пер., ул. Дачная, ул. Энтузиастов, ул. Новоженова, Дружба проезд, ул. Западная, ул. Мебельщиков, ул. 10 лет Октября в г. Ржев Тверской области, назначение: 7.7 сооружения трубопроводного транспорта, протяженность 13778 м, адрес (местонахождение) объекта: Тверская область, Ржевский район, г. Ржев				
(наименование объекта)				
Сведения о местоположении границ охранной зоны газораспределительной сети				
1. Система координат: СК кадастрового округа, зона 2				
2. Перечень координат характерных точек границ охранной зоны газораспределительной сети				
Обозначение характерных точек границы	Координаты, м		Метод определения координат и средняя квадратическая погрешность положения характерной точки, (M _t), м	Описание закрепления точки
	X	Y		
1	226183.17	2175259.32	картометрический, 0.1 м	—
2	226188.40	2175259.76	картометрический, 0.1 м	—
3	226182.51	2175280.49	картометрический, 0.1 м	—
4	226186.35	2175281.58	картометрический, 0.1 м	—
5	226192.46	2175260.10	картометрический, 0.1 м	—
6	226266.43	2175265.79	картометрический, 0.1 м	—
7	226285.36	2175265.74	картометрический, 0.1 м	—
8	226285.35	2175261.74	картометрический, 0.1 м	—
9	226274.98	2175261.77	картометрический, 0.1 м	—
10	226275.01	2175249.27	картометрический, 0.1 м	—
11	226321.51	2175156.57	картометрический, 0.1 м	—
12	226329.96	2175140.63	картометрический, 0.1 м	—
13	226362.82	2175162.89	картометрический, 0.1 м	—
14	226369.15	2175153.33	картометрический, 0.1 м	—
15	226365.82	2175151.12	картометрический, 0.1 м	—
16	226361.72	2175157.31	картометрический, 0.1 м	—
17	226331.84	2175137.07	картометрический, 0.1 м	—
18	226381.47	2175043.70	картометрический, 0.1 м	—
19	226461.51	2175091.62	картометрический, 0.1 м	—
20	226518.53	2175127.76	картометрический, 0.1 м	—
21	226564.56	2175159.95	картометрический, 0.1 м	—
22	226562.80	2175162.45	картометрический, 0.1 м	—
23	226566.08	2175164.75	картометрический, 0.1 м	—
24	226567.84	2175162.24	картометрический, 0.1 м	—
25	226666.90	2175231.36	картометрический, 0.1 м	—
26	226664.92	2175234.19	картометрический, 0.1 м	—
27	226668.20	2175236.48	картометрический, 0.1 м	—
28	226670.18	2175233.65	картометрический, 0.1 м	—
29	226681.75	2175241.74	картометрический, 0.1 м	—
30	226684.04	2175238.46	картометрический, 0.1 м	—
31	226520.75	2175124.43	картометрический, 0.1 м	—
32	226463.61	2175088.21	картометрический, 0.1 м	—
33	226379.55	2175037.88	картометрический, 0.1 м	—
34	226317.96	2175154.74	картометрический, 0.1 м	—
35	226271.01	2175248.31	картометрический, 0.1 м	—
36	226270.98	2175261.78	картометрический, 0.1 м	—
37	226266.58	2175261.79	картометрический, 0.1 м	—
38	226183.51	2175255.33	картометрический, 0.1 м	—
1	226183.17	2175259.32	картометрический, 0.1 м	—
39	225831.61	2175369.57	картометрический, 0.1 м	—
40	225832.69	2175369.61	картометрический, 0.1 м	—
41	225832.93	2175361.43	картометрический, 0.1 м	—
42	225831.81	2175361.38	картометрический, 0.1 м	—

Сведения о границах охранной зоны газораспределительной сети				
Газораспределительные сети низкого давления по п. Зеленькино, Осташковское ш., Осташковский проезд, Селижаровский проезд, ул. Лебедева, Береговой проезд, Совхозный пер., ул. Пригородная, Пригородный пер., ул. Центральная, ул. Профсоюзная, ул. Савельева, Крестьянский пер., Крестьянский 2-й пер., ул. Серафимовича, Белякова пер., ул. Семашко, ул. Северная, Северный пер., ул. Дачная, ул. Энтузиастов, ул. Новоженова, Дружба проезд, ул. Западная, ул. Мебельщиков, ул. 10 лет Октября в г. Ржев Тверской области, назначение: 7.7 сооружения трубопроводного транспорта, протяженность 13778 м, адрес (местонахождение) объекта: Тверская область, Ржевский район, г. Ржев				
(наименование объекта)				
Сведения о местоположении границ охранной зоны газораспределительной сети				
43	225831.96	2175357.39	картометрический, 0.1 м	—
44	225832.99	2175357.43	картометрический, 0.1 м	—
45	225833.07	2175306.83	картометрический, 0.1 м	—
46	225837.54	2175306.90	картометрический, 0.1 м	—
47	225836.99	2175359.54	картометрический, 0.1 м	—
48	225836.63	2175371.78	картометрический, 0.1 м	—
49	225835.03	2175396.58	картометрический, 0.1 м	—
50	225879.57	2175397.39	картометрический, 0.1 м	—
51	225878.49	2175304.55	картометрический, 0.1 м	—
52	225882.54	2175304.50	картометрический, 0.1 м	—
53	225883.59	2175399.37	картометрический, 0.1 м	—
54	225884.10	2175410.92	картометрический, 0.1 м	—
55	225884.23	2175422.30	картометрический, 0.1 м	—
56	225887.08	2175444.13	картометрический, 0.1 м	—
57	225893.31	2175471.41	картометрический, 0.1 м	—
58	225901.94	2175507.55	картометрический, 0.1 м	—
59	225906.43	2175521.21	картометрический, 0.1 м	—
60	225897.34	2175535.41	картометрический, 0.1 м	—
61	225912.06	2175540.32	картометрический, 0.1 м	—
62	225949.85	2175560.32	картометрический, 0.1 м	—
63	225966.16	2175566.97	картометрический, 0.1 м	—
64	225981.64	2175568.26	картометрический, 0.1 м	—
65	225997.00	2175568.31	картометрический, 0.1 м	—
66	226016.48	2175566.14	картометрический, 0.1 м	—
67	226046.34	2175566.40	картометрический, 0.1 м	—
68	226082.22	2175565.94	картометрический, 0.1 м	—
69	226082.42	2175571.46	картометрический, 0.1 м	—
70	226078.42	2175571.61	картометрический, 0.1 м	—
71	226078.37	2175569.99	картометрический, 0.1 м	—
72	226069.36	2175570.10	картометрический, 0.1 м	—
73	226069.42	2175571.80	картометрический, 0.1 м	—
74	226065.42	2175571.95	картометрический, 0.1 м	—
75	226065.36	2175570.15	картометрический, 0.1 м	—
76	226046.34	2175570.40	картометрический, 0.1 м	—
77	226018.65	2175570.15	картометрический, 0.1 м	—
78	226021.22	2175650.44	картометрический, 0.1 м	—
79	226083.60	2175660.87	картометрический, 0.1 м	—
80	226083.93	2175658.59	картометрический, 0.1 м	—
81	226087.89	2175659.18	картометрический, 0.1 м	—
82	226087.55	2175661.46	картометрический, 0.1 м	—
83	226127.22	2175666.75	картометрический, 0.1 м	—
84	226127.48	2175665.05	картометрический, 0.1 м	—
85	226131.44	2175665.65	картометрический, 0.1 м	—
86	226131.12	2175667.69	картометрический, 0.1 м	—
87	226177.07	2175685.21	картометрический, 0.1 м	—
88	226176.30	2175682.13	картометрический, 0.1 м	—
89	226180.18	2175681.15	картометрический, 0.1 м	—
90	226182.86	2175691.84	картометрический, 0.1 м	—
91	226182.84	2175701.44	картометрический, 0.1 м	—
92	226178.84	2175701.40	картометрический, 0.1 м	—
93	226178.88	2175697.10	картометрический, 0.1 м	—
94	226177.87	2175697.09	картометрический, 0.1 м	—

Сведения о границах охранной зоны газораспределительной сети				
Газораспределительные сети низкого давления по п. Зеленькино, Осташковское ш., Осташковский проезд, Селижаровский проезд, ул. Лебедева, Береговой проезд, Совхозный пер., ул. Пригородная, Пригородный пер., ул. Центральная, ул. Профсоюзная, ул. Савельева, Крестьянский пер., Крестьянский 2-й пер., ул. Серафимовича, Белякова пер., ул. Семашко, ул. Северная, Северный пер., ул. Дачная, ул. Энтузиастов, ул. Новоженова, Дружба проезд, ул. Западная, ул. Мебельщиков, ул. 10 лет Октября в г. Ржев Тверской области, назначение: 7.7 сооружения трубопроводного транспорта, протяженность 13778 м, адрес (местонахождение) объекта: Тверская область, Ржевский район, г. Ржев				
(наименование объекта)				
Сведения о местоположении границ охранной зоны газораспределительной сети				
95	226177.95	2175689.88	картометрический, 0.1 м	—
96	226169.91	2175686.66	картометрический, 0.1 м	—
97	226153.86	2175723.25	картометрический, 0.1 м	—
98	226154.84	2175822.24	картометрический, 0.1 м	—
99	226189.95	2175822.80	картометрический, 0.1 м	—
100	226190.19	2175811.80	картометрический, 0.1 м	—
101	226190.65	2175728.99	картометрический, 0.1 м	—
102	226195.02	2175729.07	картометрический, 0.1 м	—
103	226194.19	2175811.86	картометрический, 0.1 м	—
104	226193.87	2175826.85	картометрический, 0.1 м	—
105	226161.40	2175826.39	картометрический, 0.1 м	—
106	226161.27	2175830.41	картометрический, 0.1 м	—
107	226136.89	2175829.75	картометрический, 0.1 м	—
108	226136.02	2175909.53	картометрический, 0.1 м	—
109	226131.53	2175909.68	картометрический, 0.1 м	—
110	226132.62	2175934.23	картометрический, 0.1 м	—
111	226157.27	2175933.14	картометрический, 0.1 м	—
112	226157.25	2175931.47	картометрический, 0.1 м	—
113	226161.25	2175931.43	картометрический, 0.1 м	—
114	226161.27	2175933.01	картометрический, 0.1 м	—
115	226191.25	2175931.91	картометрический, 0.1 м	—
116	226191.18	2175930.18	картометрический, 0.1 м	—
117	226195.18	2175930.02	картометрический, 0.1 м	—
118	226195.41	2175935.93	картометрический, 0.1 м	—
119	226220.49	2175935.38	картометрический, 0.1 м	—
120	226220.88	2175944.53	картометрический, 0.1 м	—
121	226235.10	2175943.93	картометрический, 0.1 м	—
122	226235.27	2175947.92	картометрический, 0.1 м	—
123	226221.59	2175948.50	картометрический, 0.1 м	—
124	226222.44	2175968.59	картометрический, 0.1 м	—
125	226210.56	2175969.09	картометрический, 0.1 м	—
126	226210.39	2175965.09	картометрический, 0.1 м	—
127	226218.27	2175964.76	картометрический, 0.1 м	—
128	226217.59	2175948.59	картометрический, 0.1 м	—
129	226217.04	2175948.59	картометрический, 0.1 м	—
130	226216.66	2175939.47	картометрический, 0.1 м	—
131	226188.06	2175940.10	картометрический, 0.1 м	—
132	226187.91	2175936.12	картометрический, 0.1 м	—
133	226156.73	2175937.16	картометрический, 0.1 м	—
134	226158.11	2175979.30	картометрический, 0.1 м	—
135	226162.40	2176071.83	картометрический, 0.1 м	—
136	226158.40	2176072.03	картометрический, 0.1 м	—
137	226154.12	2175979.46	картометрический, 0.1 м	—
138	226152.73	2175937.32	картометрический, 0.1 м	—
139	226128.81	2175938.41	картометрический, 0.1 м	—
140	226128.72	2175936.54	картометрический, 0.1 м	—
141	226119.40	2175936.95	картометрический, 0.1 м	—
142	226120.80	2175964.32	картометрический, 0.1 м	—
143	226114.44	2175965.63	картометрический, 0.1 м	—
144	226113.63	2175961.71	картометрический, 0.1 м	—
145	226116.63	2175961.09	картометрический, 0.1 м	—
146	226115.98	2175948.48	картометрический, 0.1 м	—

Сведения о границах охранной зоны газораспределительной сети				
Газораспределительные сети низкого давления по п. Зеленькино, Осташковское ш., Осташковский проезд, Селижаровский проезд, ул. Лебедева, Береговой проезд, Совхозный пер., ул. Пригородная, Пригородный пер., ул. Центральная, ул. Профсоюзная, ул. Савельева, Крестьянский пер., Крестьянский 2-й пер., ул. Серафимовича, Белякова пер., ул. Семашко, ул. Северная, Северный пер., ул. Дачная, ул. Энтузиастов, ул. Новоженова, Дружба проезд, ул. Западная, ул. Мебельщиков, ул. 10 лет Октября в г. Ржев Тверской области, назначение: 7.7 сооружения трубопроводного транспорта, протяженность 13778 м, адрес (местонахождение) объекта: Тверская область, Ржевский район, г. Ржев				
(наименование объекта)				
Сведения о местоположении границ охранной зоны газораспределительной сети				
147	226113.65	2175948.52	картометрический, 0.1 м	—
148	226113.57	2175944.52	картометрический, 0.1 м	—
149	226115.78	2175944.48	картометрический, 0.1 м	—
150	226115.40	2175937.11	картометрический, 0.1 м	—
151	226112.29	2175937.21	картометрический, 0.1 м	—
152	226112.16	2175933.21	картометрический, 0.1 м	—
153	226128.55	2175932.54	картометрический, 0.1 м	—
154	226127.36	2175905.82	картометрический, 0.1 м	—
155	226132.06	2175905.66	картометрический, 0.1 м	—
156	226132.93	2175825.64	картометрический, 0.1 м	—
157	226150.88	2175826.13	картометрический, 0.1 м	—
158	226150.73	2175811.24	картометрический, 0.1 м	—
159	226146.86	2175811.17	картометрический, 0.1 м	—
160	226146.94	2175807.17	картометрический, 0.1 м	—
161	226150.69	2175807.24	картометрический, 0.1 м	—
162	226149.86	2175722.43	картометрический, 0.1 м	—
163	226166.18	2175685.21	картометрический, 0.1 м	—
164	226128.41	2175670.94	картометрический, 0.1 м	—
165	226094.51	2175666.42	картометрический, 0.1 м	—
166	226092.43	2175691.10	картометрический, 0.1 м	—
167	226092.38	2175695.57	картометрический, 0.1 м	—
168	226094.26	2175813.45	картометрический, 0.1 м	—
169	226090.26	2175813.52	картометрический, 0.1 м	—
170	226088.38	2175695.58	картометрический, 0.1 м	—
171	226088.43	2175690.91	картометрический, 0.1 м	—
172	226090.54	2175666.09	картометрический, 0.1 м	—
173	226034.44	2175656.71	картометрический, 0.1 м	—
174	226036.47	2175762.57	картометрический, 0.1 м	—
175	226045.78	2175762.51	картометрический, 0.1 м	—
176	226045.81	2175766.51	картометрический, 0.1 м	—
177	226036.52	2175766.57	картометрический, 0.1 м	—
178	226036.44	2175786.09	картометрический, 0.1 м	—
179	226045.79	2175786.10	картометрический, 0.1 м	—
180	226045.79	2175790.10	картометрический, 0.1 м	—
181	226036.42	2175790.09	картометрический, 0.1 м	—
182	226037.04	2175816.24	картометрический, 0.1 м	—
183	226046.24	2175816.22	картометрический, 0.1 м	—
184	226046.25	2175820.22	картометрический, 0.1 м	—
185	226037.13	2175820.24	картометрический, 0.1 м	—
186	226037.59	2175839.41	картометрический, 0.1 м	—
187	226046.69	2175839.40	картометрический, 0.1 м	—
188	226046.70	2175843.40	картометрический, 0.1 м	—
189	226037.65	2175843.41	картометрический, 0.1 м	—
190	226037.84	2175872.59	картометрический, 0.1 м	—
191	226047.61	2175872.57	картометрический, 0.1 м	—
192	226047.62	2175876.57	картометрический, 0.1 м	—
193	226037.86	2175876.59	картометрический, 0.1 м	—
194	226038.39	2175909.94	картометрический, 0.1 м	—
195	226047.49	2175909.93	картометрический, 0.1 м	—
196	226047.49	2175913.93	картометрический, 0.1 м	—
197	226038.45	2175913.94	картометрический, 0.1 м	—
198	226039.03	2175948.26	картометрический, 0.1 м	—

Сведения о границах охранной зоны газораспределительной сети				
Газораспределительные сети низкого давления по п. Зеленькино, Осташковское ш., Осташковский проезд, Селижаровский проезд, ул. Лебедева, Береговой проезд, Совхозный пер., ул. Пригородная, Пригородный пер., ул. Центральная, ул. Профсоюзная, ул. Савельева, Крестьянский пер., Крестьянский 2-й пер., ул. Серафимовича, Белякова пер., ул. Семашко, ул. Северная, Северный пер., ул. Дачная, ул. Энтузиастов, ул. Новоженова, Дружба проезд, ул. Западная, ул. Мебельщиков, ул. 10 лет Октября в г. Ржев Тверской области, назначение: 7.7 сооружения трубопроводного транспорта, протяженность 13778 м, адрес (местонахождение) объекта: Тверская область, Ржевский район, г. Ржев				
(наименование объекта)				
Сведения о местоположении границ охранной зоны газораспределительной сети				
199	226051.73	2175947.69	картометрический, 0.1 м	—
200	226051.91	2175951.69	картометрический, 0.1 м	—
201	226039.27	2175952.25	картометрический, 0.1 м	—
202	226040.22	2175961.21	картометрический, 0.1 м	—
203	226036.24	2175961.63	картометрический, 0.1 м	—
204	226035.06	2175950.47	картометрический, 0.1 м	—
205	226034.77	2175933.06	картометрический, 0.1 м	—
206	226026.32	2175933.63	картометрический, 0.1 м	—
207	226026.05	2175929.64	картометрический, 0.1 м	—
208	226034.70	2175929.05	картометрический, 0.1 м	—
209	226034.01	2175887.36	картометрический, 0.1 м	—
210	226025.39	2175887.38	картометрический, 0.1 м	—
211	226025.38	2175883.38	картометрический, 0.1 м	—
212	226033.94	2175883.37	картометрический, 0.1 м	—
213	226033.82	2175866.89	картометрический, 0.1 м	—
214	226024.74	2175866.91	картометрический, 0.1 м	—
215	226024.73	2175862.91	картометрический, 0.1 м	—
216	226033.80	2175862.89	картометрический, 0.1 м	—
217	226033.30	2175827.28	картометрический, 0.1 м	—
218	226023.48	2175827.30	картометрический, 0.1 м	—
219	226023.47	2175823.30	картометрический, 0.1 м	—
220	226033.20	2175823.28	картометрический, 0.1 м	—
221	226032.42	2175790.43	картометрический, 0.1 м	—
222	226032.45	2175782.65	картометрический, 0.1 м	—
223	226025.29	2175782.67	картометрический, 0.1 м	—
224	226025.28	2175778.67	картометрический, 0.1 м	—
225	226032.47	2175778.65	картометрический, 0.1 м	—
226	226032.20	2175753.08	картометрический, 0.1 м	—
227	226023.97	2175753.10	картометрический, 0.1 м	—
228	226023.96	2175749.10	картометрический, 0.1 м	—
229	226032.10	2175749.08	картометрический, 0.1 м	—
230	226031.54	2175719.16	картометрический, 0.1 м	—
231	226023.42	2175719.17	картометрический, 0.1 м	—
232	226023.41	2175715.17	картометрический, 0.1 м	—
233	226031.47	2175715.16	картометрический, 0.1 м	—
234	226030.43	2175656.04	картометрический, 0.1 м	—
235	226003.75	2175651.58	картометрический, 0.1 м	—
236	226004.85	2175645.83	картометрический, 0.1 м	—
237	226008.78	2175646.58	картометрический, 0.1 м	—
238	226008.45	2175648.31	картометрический, 0.1 м	—
239	226017.19	2175649.77	картометрический, 0.1 м	—
240	226014.66	2175570.37	картометрический, 0.1 м	—
241	225999.17	2175572.10	картометрический, 0.1 м	—
242	225999.25	2175574.22	картометрический, 0.1 м	—
243	225995.26	2175574.37	картометрический, 0.1 м	—
244	225995.18	2175572.31	картометрический, 0.1 м	—
245	225983.63	2175572.26	картометрический, 0.1 м	—
246	225983.71	2175574.46	картометрический, 0.1 м	—
247	225979.71	2175574.61	картометрический, 0.1 м	—
248	225979.62	2175572.10	картометрический, 0.1 м	—
249	225965.21	2175570.91	картометрический, 0.1 м	—
250	225948.16	2175563.95	картометрический, 0.1 м	—

Сведения о границах охранной зоны газораспределительной сети				
Газораспределительные сети низкого давления по п. Зеленькино, Осташковское ш., Осташковский проезд, Селижаровский проезд, ул. Лебедева, Береговой проезд, Совхозный пер., ул. Пригородная, Пригородный пер., ул. Центральная, ул. Профсоюзная, ул. Савельева, Крестьянский пер., Крестьянский 2-й пер., ул. Серафимовича, Белякова пер., ул. Семашко, ул. Северная, Северный пер., ул. Дачная, ул. Энтузиастов, ул. Новоженова, Дружба проезд, ул. Западная, ул. Мебельщиков, ул. 10 лет Октября в г. Ржев Тверской области, назначение: 7.7 сооружения трубопроводного транспорта, протяженность 13778 м, адрес (местонахождение) объекта: Тверская область, Ржевский район, г. Ржев				
(наименование объекта)				
Сведения о местоположении границ охранной зоны газораспределительной сети				
251	225910.48	2175544.01	картометрический, 0.1 м	—
252	225891.20	2175537.58	картометрический, 0.1 м	—
253	225902.03	2175520.65	картометрический, 0.1 м	—
254	225898.09	2175508.64	картометрический, 0.1 м	—
255	225889.32	2175472.30	картометрический, 0.1 м	—
256	225883.14	2175444.86	картометрический, 0.1 м	—
257	225880.23	2175422.58	картометрический, 0.1 м	—
258	225880.10	2175411.03	картометрический, 0.1 м	—
259	225879.68	2175401.39	картометрический, 0.1 м	—
260	225834.84	2175400.58	картометрический, 0.1 м	—
261	225834.39	2175425.42	картометрический, 0.1 м	—
262	225830.23	2175425.37	картометрический, 0.1 м	—
263	225830.90	2175398.45	картометрический, 0.1 м	—
264	225832.50	2175373.61	картометрический, 0.1 м	—
265	225831.45	2175373.57	картометрический, 0.1 м	—
39	225831.61	2175369.57	картометрический, 0.1 м	—
266	227221.12	2176533.09	картометрический, 0.1 м	—
267	227182.36	2176498.60	картометрический, 0.1 м	—
268	227175.19	2176506.60	картометрический, 0.1 м	—
269	227165.32	2176497.56	картометрический, 0.1 м	—
270	227156.84	2176506.67	картометрический, 0.1 м	—
271	227131.80	2176482.95	картометрический, 0.1 м	—
272	227126.38	2176489.99	картометрический, 0.1 м	—
273	227064.87	2176436.82	картометрический, 0.1 м	—
274	227045.29	2176414.34	картометрический, 0.1 м	—
275	227086.76	2176344.47	картометрический, 0.1 м	—
276	227075.27	2176340.25	картометрический, 0.1 м	—
277	227076.65	2176336.49	картометрический, 0.1 м	—
278	227087.14	2176340.35	картометрический, 0.1 м	—
279	227094.19	2176331.95	картометрический, 0.1 м	—
280	227107.99	2176308.70	картометрический, 0.1 м	—
281	227092.01	2176292.86	картометрический, 0.1 м	—
282	227116.69	2176230.20	картометрический, 0.1 м	—
283	227105.00	2176225.70	картометрический, 0.1 м	—
284	227081.17	2176287.58	картометрический, 0.1 м	—
285	227074.35	2176284.80	картометрический, 0.1 м	—
286	227075.85	2176281.10	картометрический, 0.1 м	—
287	227078.91	2176282.33	картометрический, 0.1 м	—
288	227082.80	2176272.17	картометрический, 0.1 м	—
289	227079.23	2176270.81	картометрический, 0.1 м	—
290	227080.65	2176267.07	картометрический, 0.1 м	—
291	227084.23	2176268.44	картометрический, 0.1 м	—
292	227088.70	2176256.80	картометрический, 0.1 м	—
293	227085.40	2176255.48	картометрический, 0.1 м	—
294	227086.89	2176251.76	картометрический, 0.1 м	—
295	227090.14	2176253.06	картометрический, 0.1 м	—
296	227094.17	2176242.55	картометрический, 0.1 м	—
297	227090.99	2176241.30	картометрический, 0.1 м	—
298	227092.45	2176237.58	картометрический, 0.1 м	—
299	227095.62	2176238.82	картометрический, 0.1 м	—
300	227099.28	2176229.38	картометрический, 0.1 м	—

Сведения о границах охранной зоны газораспределительной сети				
Газораспределительные сети низкого давления по п. Зеленькино, Осташковское ш., Осташковский проезд, Селижаровский проезд, ул. Лебедева, Береговой проезд, Совхозный пер., ул. Пригородная, Пригородный пер., ул. Центральная, ул. Профсоюзная, ул. Савельева, Крестьянский пер., Крестьянский 2-й пер., ул. Серафимовича, Белякова пер., ул. Семашко, ул. Северная, Северный пер., ул. Дачная, ул. Энтузиастов, ул. Новоженова, Дружба проезд, ул. Западная, ул. Мебельщиков, ул. 10 лет Октября в г. Ржев Тверской области, назначение: 7.7 сооружения трубопроводного транспорта, протяженность 13778 м, адрес (местонахождение) объекта: Тверская область, Ржевский район, г. Ржев				
(наименование объекта)				
Сведения о местоположении границ охранной зоны газораспределительной сети				
301	227096.06	2176228.05	картометрический, 0.1 м	—
302	227097.58	2176224.35	картометрический, 0.1 м	—
303	227100.73	2176225.65	картометрический, 0.1 м	—
304	227103.84	2176217.66	картометрический, 0.1 м	—
305	227100.53	2176216.35	картометрический, 0.1 м	—
306	227102.00	2176212.64	картометрический, 0.1 м	—
307	227105.26	2176213.93	картометрический, 0.1 м	—
308	227109.25	2176203.35	картометрический, 0.1 м	—
309	227106.16	2176202.15	картометрический, 0.1 м	—
310	227107.61	2176198.42	картометрический, 0.1 м	—
311	227110.66	2176199.61	картометрический, 0.1 м	—
312	227114.54	2176189.30	картометрический, 0.1 м	—
313	227111.55	2176188.09	картометрический, 0.1 м	—
314	227113.04	2176184.38	картометрический, 0.1 м	—
315	227115.99	2176185.57	картометрический, 0.1 м	—
316	227121.95	2176170.48	картометрический, 0.1 м	—
317	227118.83	2176169.31	картометрический, 0.1 м	—
318	227120.24	2176165.56	картометрический, 0.1 м	—
319	227123.42	2176166.76	картометрический, 0.1 м	—
320	227129.33	2176151.81	картометрический, 0.1 м	—
321	227126.21	2176150.53	картометрический, 0.1 м	—
322	227127.74	2176146.83	картометрический, 0.1 м	—
323	227130.82	2176148.10	картометрический, 0.1 м	—
324	227133.46	2176141.58	картометрический, 0.1 м	—
325	227130.40	2176140.24	картометрический, 0.1 м	—
326	227132.00	2176136.57	картометрический, 0.1 м	—
327	227134.96	2176137.87	картометрический, 0.1 м	—
328	227139.48	2176126.71	картометрический, 0.1 м	—
329	227136.16	2176125.36	картометрический, 0.1 м	—
330	227137.66	2176121.66	картометрический, 0.1 м	—
331	227140.97	2176123.00	картометрический, 0.1 м	—
332	227144.64	2176113.86	картометрический, 0.1 м	—
333	227141.22	2176112.47	картометрический, 0.1 м	—
334	227142.72	2176108.76	картометрический, 0.1 м	—
335	227146.12	2176110.14	картометрический, 0.1 м	—
336	227151.92	2176095.37	картометрический, 0.1 м	—
337	227148.54	2176093.91	картометрический, 0.1 м	—
338	227149.25	2176092.29	картометрический, 0.1 м	—
339	227146.30	2176091.26	картометрический, 0.1 м	—
340	227147.33	2176088.38	картометрический, 0.1 м	—
341	227138.19	2176084.76	картометрический, 0.1 м	—
342	227112.71	2176149.07	картометрический, 0.1 м	—
343	227093.52	2176141.45	картометрический, 0.1 м	—
344	227083.38	2176166.56	картометрический, 0.1 м	—
345	227055.55	2176155.19	картометрический, 0.1 м	—
346	227058.47	2176148.15	картометрический, 0.1 м	—
347	227062.17	2176149.68	картометрический, 0.1 м	—
348	227060.79	2176153.01	картометрический, 0.1 м	—
349	227081.18	2176161.34	картометрический, 0.1 м	—
350	227091.30	2176136.26	картометрический, 0.1 м	—
351	227110.46	2176143.87	картометрический, 0.1 м	—
352	227135.94	2176079.57	картометрический, 0.1 м	—

Сведения о границах охранной зоны газораспределительной сети				
Газораспределительные сети низкого давления по п. Зеленькино, Осташковское ш., Осташковский проезд, Селижаровский проезд, ул. Лебедева, Береговой проезд, Совхозный пер., ул. Пригородная, Пригородный пер., ул. Центральная, ул. Профсоюзная, ул. Савельева, Крестьянский пер., Крестьянский 2-й пер., ул. Серафимовича, Белякова пер., ул. Семашко, ул. Северная, Северный пер., ул. Дачная, ул. Энтузиастов, ул. Новоженова, Дружба проезд, ул. Западная, ул. Мебельщиков, ул. 10 лет Октября в г. Ржев Тверской области, назначение: 7.7 сооружения трубопроводного транспорта, протяженность 13778 м, адрес (местонахождение) объекта: Тверская область, Ржевский район, г. Ржев				
(наименование объекта)				
Сведения о местоположении границ охранной зоны газораспределительной сети				
353	227152.41	2176086.08	картометрический, 0.1 м	—
354	227151.43	2176088.81	картометрический, 0.1 м	—
355	227153.97	2176089.69	картометрический, 0.1 м	—
356	227157.88	2176078.35	картометрический, 0.1 м	—
357	227198.03	2176094.57	картометрический, 0.1 м	—
358	227218.08	2176041.98	картометрический, 0.1 м	—
359	227250.63	2176054.19	картометрический, 0.1 м	—
360	227254.90	2176042.67	картометрический, 0.1 м	—
361	227258.65	2176044.06	картометрический, 0.1 м	—
362	227251.52	2176063.29	картометрический, 0.1 м	—
363	227321.49	2176095.67	картометрический, 0.1 м	—
364	227324.81	2176088.64	картометрический, 0.1 м	—
365	227375.44	2176035.09	картометрический, 0.1 м	—
366	227336.96	2175997.17	картометрический, 0.1 м	—
367	227371.19	2175961.41	картометрический, 0.1 м	—
368	227386.16	2175976.13	картометрический, 0.1 м	—
369	227384.99	2175952.95	картометрический, 0.1 м	—
370	227353.97	2175955.33	картометрический, 0.1 м	—
371	227353.67	2175951.34	картометрический, 0.1 м	—
372	227442.36	2175944.63	картометрический, 0.1 м	—
373	227442.67	2175948.62	картометрический, 0.1 м	—
374	227388.98	2175952.66	картометрический, 0.1 м	—
375	227390.37	2175980.27	картометрический, 0.1 м	—
376	227401.08	2175990.80	картометрический, 0.1 м	—
377	227398.28	2175993.65	картометрический, 0.1 м	—
378	227388.69	2175984.22	картометрический, 0.1 м	—
379	227383.68	2175991.28	картометрический, 0.1 м	—
380	227428.43	2176028.93	картометрический, 0.1 м	—
381	227447.55	2176006.68	картометрический, 0.1 м	—
382	227498.41	2175948.79	картометрический, 0.1 м	—
383	227502.60	2175952.69	картометрический, 0.1 м	—
384	227499.88	2175955.62	картометрический, 0.1 м	—
385	227498.70	2175954.52	картометрический, 0.1 м	—
386	227484.54	2175970.65	картометрический, 0.1 м	—
387	227485.65	2175971.69	картометрический, 0.1 м	—
388	227482.92	2175974.61	картометрический, 0.1 м	—
389	227481.89	2175973.65	картометрический, 0.1 м	—
390	227468.55	2175988.84	картометрический, 0.1 м	—
391	227469.45	2175989.60	картометрический, 0.1 м	—
392	227466.87	2175992.66	картометрический, 0.1 м	—
393	227465.90	2175991.85	картометрический, 0.1 м	—
394	227451.91	2176007.78	картометрический, 0.1 м	—
395	227453.20	2176008.86	картометрический, 0.1 м	—
396	227450.63	2176011.92	картометрический, 0.1 м	—
397	227449.29	2176010.80	картометрический, 0.1 м	—
398	227435.95	2176026.32	картометрический, 0.1 м	—
399	227436.91	2176027.09	картометрический, 0.1 м	—
400	227434.41	2176030.21	картометрический, 0.1 м	—
401	227433.34	2176029.36	картометрический, 0.1 м	—
402	227428.89	2176034.54	картометрический, 0.1 м	—
403	227381.20	2175994.42	картометрический, 0.1 м	—
404	227378.63	2175997.34	картометрический, 0.1 м	—

Сведения о границах охранной зоны газораспределительной сети				
Газораспределительные сети низкого давления по п. Зеленькино, Осташковское ш., Осташковский проезд, Селижаровский проезд, ул. Лебедева, Береговой проезд, Совхозный пер., ул. Пригородная, Пригородный пер., ул. Центральная, ул. Профсоюзная, ул. Савельева, Крестьянский пер., Крестьянский 2-й пер., ул. Серафимовича, Белякова пер., ул. Семашко, ул. Северная, Северный пер., ул. Дачная, ул. Энтузиастов, ул. Новоженова, Дружба проезд, ул. Западная, ул. Мебельщиков, ул. 10 лет Октября в г. Ржев Тверской области, назначение: 7.7 сооружения трубопроводного транспорта, протяженность 13778 м, адрес (местонахождение) объекта: Тверская область, Ржевский район, г. Ржев				
(наименование объекта)				
Сведения о местоположении границ охранной зоны газораспределительной сети				
405	227403.05	2176018.90	картометрический, 0.1 м	—
406	227399.28	2176022.91	картометрический, 0.1 м	—
407	227396.36	2176020.18	картометрический, 0.1 м	—
408	227397.31	2176019.16	картометрический, 0.1 м	—
409	227389.20	2176012.00	картометрический, 0.1 м	—
410	227388.32	2176012.95	картометрический, 0.1 м	—
411	227385.40	2176010.21	картометрический, 0.1 м	—
412	227386.20	2176009.35	картометрический, 0.1 м	—
413	227377.07	2176001.29	картометрический, 0.1 м	—
414	227376.20	2176002.22	картометрический, 0.1 м	—
415	227373.28	2175999.48	картометрический, 0.1 м	—
416	227374.07	2175998.64	картометрический, 0.1 м	—
417	227365.09	2175990.72	картометрический, 0.1 м	—
418	227363.95	2175991.94	картометрический, 0.1 м	—
419	227361.03	2175989.21	картометрический, 0.1 м	—
420	227364.83	2175985.15	картометрический, 0.1 м	—
421	227375.64	2175994.69	картометрический, 0.1 м	—
422	227379.42	2175990.39	картометрический, 0.1 м	—
423	227385.80	2175981.38	картометрический, 0.1 м	—
424	227371.27	2175967.11	картометрический, 0.1 м	—
425	227342.57	2175997.09	картометрический, 0.1 м	—
426	227381.05	2176034.98	картометрический, 0.1 м	—
427	227329.85	2176089.14	картометрический, 0.1 м	—
428	227339.31	2176093.52	картометрический, 0.1 м	—
429	227342.93	2176087.74	картометрический, 0.1 м	—
430	227350.66	2176093.77	картометрический, 0.1 м	—
431	227386.06	2176125.23	картометрический, 0.1 м	—
432	227411.93	2176147.52	картометрический, 0.1 м	—
433	227358.57	2176202.62	картометрический, 0.1 м	—
434	227344.11	2176217.37	картометрический, 0.1 м	—
435	227346.24	2176219.39	картометрический, 0.1 м	—
436	227343.36	2176222.48	картометрический, 0.1 м	—
437	227306.00	2176185.96	картометрический, 0.1 м	—
438	227308.37	2176182.73	картометрический, 0.1 м	—
439	227308.57	2176182.73	картометрический, 0.1 м	—
440	227341.23	2176214.60	картометрический, 0.1 м	—
441	227355.70	2176199.82	картометрический, 0.1 м	—
442	227406.14	2176147.76	картометрический, 0.1 м	—
443	227383.44	2176128.25	картометрический, 0.1 м	—
444	227348.10	2176096.85	картометрический, 0.1 м	—
445	227343.96	2176093.64	картометрический, 0.1 м	—
446	227340.82	2176098.63	картометрический, 0.1 м	—
447	227327.44	2176092.44	картометрический, 0.1 м	—
448	227323.42	2176100.97	картометрический, 0.1 м	—
449	227245.30	2176064.82	картометрический, 0.1 м	—
450	227248.16	2176057.54	картометрический, 0.1 м	—
451	227220.40	2176047.12	картометрический, 0.1 м	—
452	227199.96	2176100.73	картометрический, 0.1 м	—
453	227194.41	2176098.73	картометрический, 0.1 м	—
454	227165.33	2176176.56	картометрический, 0.1 м	—
455	227163.94	2176176.56	картометрический, 0.1 м	—
456	227132.72	2176208.52	картометрический, 0.1 м	—

Сведения о границах охранной зоны газораспределительной сети				
Газораспределительные сети низкого давления по п. Зеленькино, Осташковское ш., Осташковский проезд, Селижаровский проезд, ул. Лебедева, Береговой проезд, Совхозный пер., ул. Пригородная, Пригородный пер., ул. Центральная, ул. Профсоюзная, ул. Савельева, Крестьянский пер., Крестьянский 2-й пер., ул. Серафимовича, Белякова пер., ул. Семашко, ул. Северная, Северный пер., ул. Дачная, ул. Энтузиастов, ул. Новоженова, Дружба проезд, ул. Западная, ул. Мебельщиков, ул. 10 лет Октября в г. Ржев Тверской области, назначение: 7.7 сооружения трубопроводного транспорта, протяженность 13778 м, адрес (местонахождение) объекта: Тверская область, Ржевский район, г. Ржев				
(наименование объекта)				
Сведения о местоположении границ охранной зоны газораспределительной сети				
457	227122.40	2176232.39	картометрический, 0.1 м	—
458	227120.42	2176231.63	картометрический, 0.1 м	—
459	227096.70	2176291.87	картометрический, 0.1 м	—
460	227122.37	2176317.80	картометрический, 0.1 м	—
461	227134.45	2176305.07	картометрический, 0.1 м	—
462	227131.31	2176301.59	картометрический, 0.1 м	—
463	227135.29	2176298.11	картометрический, 0.1 м	—
464	227137.92	2176301.13	картометрический, 0.1 м	—
465	227137.00	2176301.93	картометрический, 0.1 м	—
466	227139.89	2176305.13	картометрический, 0.1 м	—
467	227125.13	2176320.72	картометрический, 0.1 м	—
468	227137.01	2176333.28	картометрический, 0.1 м	—
469	227132.09	2176338.33	картометрический, 0.1 м	—
470	227142.17	2176348.39	картометрический, 0.1 м	—
471	227088.46	2176401.32	картометрический, 0.1 м	—
472	227134.34	2176444.15	картометрический, 0.1 м	—
473	227131.61	2176447.08	картометрический, 0.1 м	—
474	227129.07	2176444.72	картометрический, 0.1 м	—
475	227125.94	2176448.10	картометрический, 0.1 м	—
476	227123.01	2176445.39	картометрический, 0.1 м	—
477	227126.15	2176441.99	картометрический, 0.1 м	—
478	227115.53	2176432.11	картометрический, 0.1 м	—
479	227112.08	2176435.36	картометрический, 0.1 м	—
480	227109.34	2176432.45	картометрический, 0.1 м	—
481	227112.59	2176429.38	картометрический, 0.1 м	—
482	227104.78	2176422.09	картометрический, 0.1 м	—
483	227101.56	2176425.38	картометрический, 0.1 м	—
484	227098.70	2176422.58	картометрический, 0.1 м	—
485	227101.85	2176419.37	картометрический, 0.1 м	—
486	227091.97	2176410.20	картометрический, 0.1 м	—
487	227088.42	2176413.47	картометрический, 0.1 м	—
488	227085.71	2176410.53	картометрический, 0.1 м	—
489	227089.06	2176407.44	картометрический, 0.1 м	—
490	227082.73	2176401.36	картометрический, 0.1 м	—
491	227136.49	2176348.37	картометрический, 0.1 м	—
492	227129.31	2176341.20	картометрический, 0.1 м	—
493	227126.91	2176343.66	картометрический, 0.1 м	—
494	227124.04	2176340.88	картометрический, 0.1 м	—
495	227131.46	2176333.24	картометрический, 0.1 м	—
496	227113.91	2176314.67	картометрический, 0.1 м	—
497	227097.46	2176334.27	картометрический, 0.1 м	—
498	227050.21	2176413.89	картометрический, 0.1 м	—
499	227067.70	2176433.98	картометрический, 0.1 м	—
500	227125.80	2176484.19	картометрический, 0.1 м	—
501	227131.34	2176477.00	картометрический, 0.1 м	—
502	227144.36	2176489.34	картометрический, 0.1 м	—
503	227209.99	2176418.63	картометрический, 0.1 м	—
504	227219.38	2176427.33	картометрический, 0.1 м	—
505	227234.83	2176411.72	картометрический, 0.1 м	—
506	227232.31	2176409.13	картометрический, 0.1 м	—
507	227235.18	2176406.34	картометрический, 0.1 м	—
508	227237.64	2176408.87	картометрический, 0.1 м	—

Сведения о границах охранной зоны газораспределительной сети				
Газораспределительные сети низкого давления по п. Зеленькино, Осташковское ш., Осташковский проезд, Селижаровский проезд, ул. Лебедева, Береговой проезд, Совхозный пер., ул. Пригородная, Пригородный пер., ул. Центральная, ул. Профсоюзная, ул. Савельева, Крестьянский пер., Крестьянский 2-й пер., ул. Серафимовича, Белякова пер., ул. Семашко, ул. Северная, Северный пер., ул. Дачная, ул. Энтузиастов, ул. Новоженова, Дружба проезд, ул. Западная, ул. Мебельщиков, ул. 10 лет Октября в г. Ржев Тверской области, назначение: 7.7 сооружения трубопроводного транспорта, протяженность 13778 м, адрес (местонахождение) объекта: Тверская область, Ржевский район, г. Ржев				
(наименование объекта)				
Сведения о местоположении границ охранной зоны газораспределительной сети				
509	227248.22	2176398.15	картометрический, 0.1 м	—
510	227240.93	2176391.31	картометрический, 0.1 м	—
511	227278.93	2176349.25	картометрический, 0.1 м	—
512	227305.25	2176321.12	картометрический, 0.1 м	—
513	227308.83	2176324.42	картометрический, 0.1 м	—
514	227330.04	2176301.41	картометрический, 0.1 м	—
515	227327.94	2176299.52	картометрический, 0.1 м	—
516	227330.61	2176296.55	картометрический, 0.1 м	—
517	227332.75	2176298.47	картометрический, 0.1 м	—
518	227341.62	2176288.85	картометрический, 0.1 м	—
519	227339.60	2176286.88	картометрический, 0.1 м	—
520	227342.40	2176284.02	картометрический, 0.1 м	—
521	227344.32	2176285.90	картометрический, 0.1 м	—
522	227351.66	2176277.79	картометрический, 0.1 м	—
523	227349.77	2176275.99	картометрический, 0.1 м	—
524	227352.53	2176273.10	картометрический, 0.1 м	—
525	227354.34	2176274.82	картометрический, 0.1 м	—
526	227361.47	2176266.94	картометрический, 0.1 м	—
527	227359.69	2176265.15	картометрический, 0.1 м	—
528	227362.53	2176262.33	картометрический, 0.1 м	—
529	227364.18	2176263.99	картометрический, 0.1 м	—
530	227371.37	2176256.23	картометрический, 0.1 м	—
531	227369.91	2176254.88	картометрический, 0.1 м	—
532	227372.61	2176251.93	картометрический, 0.1 м	—
533	227374.09	2176253.29	картометрический, 0.1 м	—
534	227383.24	2176243.43	картометрический, 0.1 м	—
535	227381.70	2176241.96	картометрический, 0.1 м	—
536	227384.83	2176238.67	картометрический, 0.1 м	—
537	227389.22	2176242.96	картометрический, 0.1 м	—
538	227308.80	2176330.33	картометрический, 0.1 м	—
539	227305.25	2176326.98	картометрический, 0.1 м	—
540	227281.86	2176351.98	картометрический, 0.1 м	—
541	227246.50	2176391.09	картометрический, 0.1 м	—
542	227253.96	2176398.02	картометрический, 0.1 м	—
543	227217.06	2176435.36	картометрический, 0.1 м	—
544	227265.06	2176480.22	картометрический, 0.1 м	—
545	227262.33	2176483.15	картометрический, 0.1 м	—
546	227219.20	2176442.87	картометрический, 0.1 м	—
547	227218.69	2176443.43	картометрический, 0.1 м	—
548	227210.89	2176435.92	картометрический, 0.1 м	—
549	227216.57	2176430.17	картометрический, 0.1 м	—
550	227210.20	2176424.28	картометрический, 0.1 м	—
551	227147.26	2176492.09	картометрический, 0.1 м	—
552	227152.04	2176496.62	картометрический, 0.1 м	—
553	227155.10	2176493.13	картометрический, 0.1 м	—
554	227158.11	2176495.77	картометрический, 0.1 м	—
555	227154.95	2176499.37	картометрический, 0.1 м	—
556	227156.67	2176500.99	картометрический, 0.1 м	—
557	227165.10	2176491.93	картометрический, 0.1 м	—
558	227174.91	2176500.92	картометрический, 0.1 м	—
559	227182.04	2176492.97	картометрический, 0.1 м	—
560	227223.77	2176530.10	картометрический, 0.1 м	—

Сведения о границах охранной зоны газораспределительной сети				
Газораспределительные сети низкого давления по п. Зеленькино, Осташковское ш., Осташковский проезд, Селижаровский проезд, ул. Лебедева, Береговой проезд, Совхозный пер., ул. Пригородная, Пригородный пер., ул. Центральная, ул. Профсоюзная, ул. Савельева, Крестьянский пер., Крестьянский 2-й пер., ул. Серафимовича, Белякова пер., ул. Семашко, ул. Северная, Северный пер., ул. Дачная, ул. Энтузиастов, ул. Новоженова, Дружба проезд, ул. Западная, ул. Мебельщиков, ул. 10 лет Октября в г. Ржев Тверской области, назначение: 7.7 сооружения трубопроводного транспорта, протяженность 13778 м, адрес (местонахождение) объекта: Тверская область, Ржевский район, г. Ржев				
(наименование объекта)				
Сведения о местоположении границ охранной зоны газораспределительной сети				
266	227221.12	2176533.09	картометрический, 0.1 м	—
561	227106.45	2176221.97	картометрический, 0.1 м	—
562	227133.78	2176151.46	картометрический, 0.1 м	—
563	227156.37	2176095.00	картометрический, 0.1 м	—
564	227160.29	2176083.64	картометрический, 0.1 м	—
565	227191.12	2176096.11	картометрический, 0.1 м	—
566	227162.73	2176172.06	картометрический, 0.1 м	—
567	227129.34	2176206.26	картометрический, 0.1 м	—
568	227120.26	2176227.28	картометрический, 0.1 м	—
561	227106.45	2176221.97	картометрический, 0.1 м	—
569	227774.87	2177486.18	картометрический, 0.1 м	—
570	227691.22	2177349.18	картометрический, 0.1 м	—
571	227623.36	2177393.25	картометрический, 0.1 м	—
572	227566.99	2177300.27	картометрический, 0.1 м	—
573	227558.88	2177289.29	картометрический, 0.1 м	—
574	227547.40	2177271.44	картометрический, 0.1 м	—
575	227543.98	2177273.51	картометрический, 0.1 м	—
576	227555.60	2177291.57	картометрический, 0.1 м	—
577	227563.65	2177302.49	картометрический, 0.1 м	—
578	227620.00	2177395.42	картометрический, 0.1 м	—
579	227570.26	2177427.47	картометрический, 0.1 м	—
580	227558.81	2177433.87	картометрический, 0.1 м	—
581	227541.26	2177403.76	картометрический, 0.1 м	—
582	227497.79	2177334.09	картометрический, 0.1 м	—
583	227469.88	2177286.94	картометрический, 0.1 м	—
584	227429.96	2177225.51	картометрический, 0.1 м	—
585	227484.79	2177194.23	картометрический, 0.1 м	—
586	227485.54	2177193.81	картометрический, 0.1 м	—
587	227483.57	2177190.33	картометрический, 0.1 м	—
588	227482.82	2177190.75	картометрический, 0.1 м	—
589	227412.10	2177231.29	картометрический, 0.1 м	—
590	227340.16	2177268.99	картометрический, 0.1 м	—
591	227305.03	2177284.80	картометрический, 0.1 м	—
592	227259.34	2177306.64	картометрический, 0.1 м	—
593	227200.22	2177335.60	картометрический, 0.1 м	—
594	227202.00	2177339.19	картометрический, 0.1 м	—
595	227261.08	2177310.25	картометрический, 0.1 м	—
596	227306.70	2177288.43	картометрический, 0.1 м	—
597	227341.96	2177272.56	картометрический, 0.1 м	—
598	227414.03	2177234.79	картометрический, 0.1 м	—
599	227426.49	2177227.52	картометрический, 0.1 м	—
600	227466.48	2177289.05	картометрический, 0.1 м	—
601	227485.00	2177320.35	картометрический, 0.1 м	—
602	227468.85	2177327.88	картометрический, 0.1 м	—
603	227470.73	2177331.42	картометрический, 0.1 м	—
604	227487.05	2177323.81	картометрический, 0.1 м	—
605	227494.37	2177336.17	картометрический, 0.1 м	—
606	227517.25	2177372.63	картометрический, 0.1 м	—
607	227430.73	2177425.42	картометрический, 0.1 м	—
608	227388.19	2177452.70	картометрический, 0.1 м	—

Сведения о границах охранной зоны газораспределительной сети				
Газораспределительные сети низкого давления по п. Зеленькино, Осташковское ш., Осташковский проезд, Селижаровский проезд, ул. Лебедева, Береговой проезд, Совхозный пер., ул. Пригородная, Пригородный пер., ул. Центральная, ул. Профсоюзная, ул. Савельева, Крестьянский пер., Крестьянский 2-й пер., ул. Серафимовича, Белякова пер., ул. Семашко, ул. Северная, Северный пер., ул. Дачная, ул. Энтузиастов, ул. Новоженова, Дружба проезд, ул. Западная, ул. Мебельщиков, ул. 10 лет Октября в г. Ржев Тверской области, назначение: 7.7 сооружения трубопроводного транспорта, протяженность 13778 м, адрес (местонахождение) объекта: Тверская область, Ржевский район, г. Ржев				
(наименование объекта)				
Сведения о местоположении границ охранной зоны газораспределительной сети				
609	227346.29	2177477.45	картометрический, 0.1 м	—
610	227324.10	2177490.07	картометрический, 0.1 м	—
611	227313.74	2177494.97	картометрический, 0.1 м	—
612	227287.50	2177509.64	картометрический, 0.1 м	—
613	227289.46	2177513.13	картометрический, 0.1 м	—
614	227315.57	2177498.52	картометрический, 0.1 м	—
615	227325.94	2177493.63	картометрический, 0.1 м	—
616	227348.30	2177480.91	картометрический, 0.1 м	—
617	227390.29	2177456.10	картометрический, 0.1 м	—
618	227432.87	2177428.80	картометрический, 0.1 м	—
619	227519.38	2177376.02	картометрический, 0.1 м	—
620	227537.82	2177405.80	картометрический, 0.1 м	—
621	227555.32	2177435.83	картометрический, 0.1 м	—
622	227518.52	2177457.33	картометрический, 0.1 м	—
623	227485.90	2177477.87	картометрический, 0.1 м	—
624	227459.11	2177495.08	картометрический, 0.1 м	—
625	227377.06	2177545.48	картометрический, 0.1 м	—
626	227332.14	2177575.72	картометрический, 0.1 м	—
627	227109.95	2177712.64	картометрический, 0.1 м	—
628	227094.13	2177722.69	картометрический, 0.1 м	—
629	227054.24	2177651.34	картометрический, 0.1 м	—
630	227108.79	2177620.15	картометрический, 0.1 м	—
631	227142.69	2177598.81	картометрический, 0.1 м	—
632	227215.26	2177549.32	картометрический, 0.1 м	—
633	227212.92	2177546.08	картометрический, 0.1 м	—
634	227140.50	2177595.46	картометрический, 0.1 м	—
635	227106.73	2177616.72	картометрический, 0.1 м	—
636	227055.14	2177646.21	картометрический, 0.1 м	—
637	227043.81	2177627.39	картометрический, 0.1 м	—
638	227031.61	2177603.95	картометрический, 0.1 м	—
639	227019.22	2177573.50	картометрический, 0.1 м	—
640	227077.43	2177534.59	картометрический, 0.1 м	—
641	227109.88	2177512.29	картометрический, 0.1 м	—
642	227149.29	2177486.86	картометрический, 0.1 м	—
643	227168.17	2177475.34	картометрический, 0.1 м	—
644	227166.08	2177471.93	картометрический, 0.1 м	—
645	227147.17	2177483.47	картометрический, 0.1 м	—
646	227107.66	2177508.96	картометрический, 0.1 м	—
647	227075.18	2177531.28	картометрический, 0.1 м	—
648	227014.29	2177571.98	картометрический, 0.1 м	—
649	227027.98	2177605.63	картометрический, 0.1 м	—
650	227040.32	2177629.34	картометрический, 0.1 м	—
651	227048.99	2177643.74	картометрический, 0.1 м	—
652	227046.24	2177645.29	картометрический, 0.1 м	—
653	227094.45	2177731.68	картометрический, 0.1 м	—
654	227179.39	2177858.22	картометрический, 0.1 м	—
655	227192.03	2177855.99	картометрический, 0.1 м	—
656	227215.13	2177892.17	картометрический, 0.1 м	—
657	227202.66	2177899.80	картометрический, 0.1 м	—
658	227124.89	2177964.40	картометрический, 0.1 м	—
659	227089.56	2177991.76	картометрический, 0.1 м	—
660	227043.11	2178026.20	картометрический, 0.1 м	—

Сведения о границах охранной зоны газораспределительной сети				
Газораспределительные сети низкого давления по п. Зеленькино, Осташковское ш., Осташковский проезд, Селижаровский проезд, ул. Лебедева, Береговой проезд, Совхозный пер., ул. Пригородная, Пригородный пер., ул. Центральная, ул. Профсоюзная, ул. Савельева, Крестьянский пер., Крестьянский 2-й пер., ул. Серафимовича, Белякова пер., ул. Семашко, ул. Северная, Северный пер., ул. Дачная, ул. Энтузиастов, ул. Новоженова, Дружба проезд, ул. Западная, ул. Мебельщиков, ул. 10 лет Октября в г. Ржев Тверской области, назначение: 7.7 сооружения трубопроводного транспорта, протяженность 13778 м, адрес (местонахождение) объекта: Тверская область, Ржевский район, г. Ржев				
(наименование объекта)				
Сведения о местоположении границ охранной зоны газораспределительной сети				
661	227045.49	2178029.42	картометрический, 0.1 м	—
662	227091.97	2177994.95	картометрический, 0.1 м	—
663	227127.39	2177967.52	картометрический, 0.1 м	—
664	227205.00	2177903.06	картометрический, 0.1 м	—
665	227217.27	2177895.55	картометрический, 0.1 м	—
666	227219.88	2177899.87	картометрический, 0.1 м	—
667	227198.84	2177914.43	картометрический, 0.1 м	—
668	227204.72	2177922.54	картометрический, 0.1 м	—
669	227201.35	2177924.75	картометрический, 0.1 м	—
670	227203.54	2177928.10	картометрический, 0.1 м	—
671	227207.11	2177925.76	картометрический, 0.1 м	—
672	227227.42	2177952.52	картометрический, 0.1 м	—
673	227237.37	2177972.55	картометрический, 0.1 м	—
674	227230.09	2177977.51	картометрический, 0.1 м	—
675	227230.61	2177978.33	картометрический, 0.1 м	—
676	227210.58	2177992.94	картометрический, 0.1 м	—
677	227197.86	2178001.70	картометрический, 0.1 м	—
678	227179.50	2178013.76	картометрический, 0.1 м	—
679	227156.97	2178028.99	картометрический, 0.1 м	—
680	227136.68	2178043.16	картометрический, 0.1 м	—
681	227127.84	2178030.80	картометрический, 0.1 м	—
682	227124.59	2178033.12	картометрический, 0.1 м	—
683	227142.68	2178058.45	картометрический, 0.1 м	—
684	227147.49	2178066.71	картометрический, 0.1 м	—
685	227150.95	2178064.70	картометрический, 0.1 м	—
686	227146.05	2178056.28	картометрический, 0.1 м	—
687	227139.01	2178046.42	картометрический, 0.1 м	—
688	227159.23	2178032.29	картометрический, 0.1 м	—
689	227181.71	2178017.09	картометрический, 0.1 м	—
690	227200.09	2178005.02	картометрический, 0.1 м	—
691	227212.89	2177996.20	картометрический, 0.1 м	—
692	227232.73	2177981.74	картометрический, 0.1 м	—
693	227271.28	2178043.50	картометрический, 0.1 м	—
694	227222.71	2178078.77	картометрический, 0.1 м	—
695	227206.15	2178089.45	картометрический, 0.1 м	—
696	227150.03	2178134.59	картометрический, 0.1 м	—
697	227098.71	2178177.64	картометрический, 0.1 м	—
698	227064.21	2178196.10	картометрический, 0.1 м	—
699	227066.11	2178199.62	картометрический, 0.1 м	—
700	227100.95	2178180.98	картометрический, 0.1 м	—
701	227152.58	2178137.67	картометрический, 0.1 м	—
702	227173.92	2178120.57	картометрический, 0.1 м	—
703	227195.15	2178150.07	картометрический, 0.1 м	—
704	227218.19	2178179.51	картометрический, 0.1 м	—
705	227214.70	2178182.12	картометрический, 0.1 м	—
706	227211.39	2178177.47	картометрический, 0.1 м	—
707	227208.13	2178179.78	картометрический, 0.1 м	—
708	227211.49	2178184.51	картометрический, 0.1 м	—
709	227184.75	2178204.33	картометрический, 0.1 м	—
710	227181.26	2178199.42	картометрический, 0.1 м	—
711	227178.00	2178201.73	картометрический, 0.1 м	—
712	227181.53	2178206.72	картометрический, 0.1 м	—

Сведения о границах охранной зоны газораспределительной сети				
Газораспределительные сети низкого давления по п. Зеленькино, Осташковское ш., Осташковский проезд, Селижаровский проезд, ул. Лебедева, Береговой проезд, Совхозный пер., ул. Пригородная, Пригородный пер., ул. Центральная, ул. Профсоюзная, ул. Савельева, Крестьянский пер., Крестьянский 2-й пер., ул. Серафимовича, Белякова пер., ул. Семашко, ул. Северная, Северный пер., ул. Дачная, ул. Энтузиастов, ул. Новоженева, Дружба проезд, ул. Западная, ул. Мебельщиков, ул. 10 лет Октября в г. Ржев Тверской области, назначение: 7.7 сооружения трубопроводного транспорта, протяженность 13778 м, адрес (местонахождение) объекта: Тверская область, Ржевский район, г. Ржев				
(наименование объекта)				
Сведения о местоположении границ охранной зоны газораспределительной сети				
713	227172.18	2178213.68	картометрический, 0.1 м	—
714	227168.72	2178208.81	картометрический, 0.1 м	—
715	227165.46	2178211.12	картометрический, 0.1 м	—
716	227168.97	2178216.06	картометрический, 0.1 м	—
717	227153.27	2178227.75	картометрический, 0.1 м	—
718	227149.77	2178223.04	картометрический, 0.1 м	—
719	227146.56	2178225.43	картометрический, 0.1 м	—
720	227152.44	2178233.35	картометрический, 0.1 м	—
721	227220.66	2178182.66	картометрический, 0.1 м	—
722	227255.74	2178227.38	картометрический, 0.1 м	—
723	227258.89	2178224.91	картометрический, 0.1 м	—
724	227242.37	2178203.86	картометрический, 0.1 м	—
725	227246.36	2178201.04	картометрический, 0.1 м	—
726	227244.04	2178197.77	картометрический, 0.1 м	—
727	227239.90	2178200.71	картометрический, 0.1 м	—
728	227233.90	2178193.08	картометрический, 0.1 м	—
729	227237.84	2178190.19	картометрический, 0.1 м	—
730	227235.48	2178186.97	картометрический, 0.1 м	—
731	227231.43	2178189.93	картометрический, 0.1 м	—
732	227223.85	2178180.27	картометрический, 0.1 м	—
733	227247.83	2178160.76	картометрический, 0.1 м	—
734	227262.05	2178149.92	картометрический, 0.1 м	—
735	227265.14	2178153.59	картометрический, 0.1 м	—
736	227268.20	2178151.02	картометрический, 0.1 м	—
737	227265.24	2178147.49	картометрический, 0.1 м	—
738	227312.63	2178111.27	картометрический, 0.1 м	—
739	227361.21	2178076.58	картометрический, 0.1 м	—
740	227397.51	2178052.14	картометрический, 0.1 м	—
741	227438.15	2178023.78	картометрический, 0.1 м	—
742	227451.09	2178014.25	картометрический, 0.1 м	—
743	227464.35	2178001.90	картометрический, 0.1 м	—
744	227488.70	2177980.90	картометрический, 0.1 м	—
745	227505.14	2177957.44	картометрический, 0.1 м	—
746	227501.87	2177955.14	картометрический, 0.1 м	—
747	227497.06	2177962.01	картометрический, 0.1 м	—
748	227491.76	2177959.06	картометрический, 0.1 м	—
749	227489.81	2177962.55	картометрический, 0.1 м	—
750	227494.75	2177965.30	картометрический, 0.1 м	—
751	227485.71	2177978.19	картометрический, 0.1 м	—
752	227482.47	2177980.98	картометрический, 0.1 м	—
753	227479.32	2177976.90	картометрический, 0.1 м	—
754	227476.16	2177979.35	картометрический, 0.1 м	—
755	227479.44	2177983.59	картометрический, 0.1 м	—
756	227463.32	2177997.51	картометрический, 0.1 м	—
757	227458.82	2177991.59	картометрический, 0.1 м	—
758	227455.64	2177994.01	картометрический, 0.1 м	—
759	227460.32	2178000.18	картометрический, 0.1 м	—
760	227450.09	2178009.71	картометрический, 0.1 м	—
761	227444.43	2178002.03	картометрический, 0.1 м	—
762	227441.21	2178004.40	картометрический, 0.1 м	—
763	227447.02	2178012.28	картометрический, 0.1 м	—
764	227437.45	2178019.32	картометрический, 0.1 м	—

Сведения о границах охранной зоны газораспределительной сети				
Газораспределительные сети низкого давления по п. Зеленькино, Осташковское ш., Осташковский проезд, Селижаровский проезд, ул. Лебедева, Береговой проезд, Совхозный пер., ул. Пригородная, Пригородный пер., ул. Центральная, ул. Профсоюзная, ул. Савельева, Крестьянский пер., Крестьянский 2-й пер., ул. Серафимовича, Белякова пер., ул. Семашко, ул. Северная, Северный пер., ул. Дачная, ул. Энтузиастов, ул. Новоженова, Дружба проезд, ул. Западная, ул. Мебельщиков, ул. 10 лет Октября в г. Ржев Тверской области, назначение: 7.7 сооружения трубопроводного транспорта, протяженность 13778 м, адрес (местонахождение) объекта: Тверская область, Ржевский район, г. Ржев				
(наименование объекта)				
Сведения о местоположении границ охранной зоны газораспределительной сети				
765	227432.05	2178011.55	картометрический, 0.1 м	—
766	227428.77	2178013.83	картометрический, 0.1 м	—
767	227434.20	2178021.65	картометрический, 0.1 м	—
768	227396.84	2178047.73	картометрический, 0.1 м	—
769	227391.12	2178039.98	картометрический, 0.1 м	—
770	227387.90	2178042.36	картометрический, 0.1 м	—
771	227393.53	2178049.98	картометрический, 0.1 м	—
772	227383.71	2178056.50	картометрический, 0.1 м	—
773	227378.84	2178049.74	картометрический, 0.1 м	—
774	227375.59	2178052.08	картометрический, 0.1 м	—
775	227380.39	2178058.73	картометрический, 0.1 м	—
776	227360.54	2178072.20	картометрический, 0.1 м	—
777	227356.35	2178066.51	картометрический, 0.1 м	—
778	227349.29	2178071.78	картометрический, 0.1 м	—
779	227353.30	2178077.29	картометрический, 0.1 м	—
780	227327.49	2178095.58	картометрический, 0.1 м	—
781	227323.65	2178090.03	картометрический, 0.1 м	—
782	227320.36	2178092.30	картометрический, 0.1 м	—
783	227324.24	2178097.91	картометрический, 0.1 м	—
784	227311.89	2178106.87	картометрический, 0.1 м	—
785	227308.32	2178101.90	картометрический, 0.1 м	—
786	227305.07	2178104.24	картометрический, 0.1 м	—
787	227308.68	2178109.26	картометрический, 0.1 м	—
788	227297.28	2178117.96	картометрический, 0.1 м	—
789	227293.78	2178112.91	картометрический, 0.1 м	—
790	227290.49	2178115.18	картометрический, 0.1 м	—
791	227294.09	2178120.39	картометрический, 0.1 м	—
792	227276.05	2178134.19	картометрический, 0.1 м	—
793	227272.36	2178129.14	картометрический, 0.1 м	—
794	227269.13	2178131.50	картометрический, 0.1 м	—
795	227272.87	2178136.62	картометрический, 0.1 м	—
796	227247.01	2178156.35	картометрический, 0.1 м	—
797	227243.84	2178151.95	картометрический, 0.1 м	—
798	227240.60	2178154.28	картометрический, 0.1 м	—
799	227243.87	2178158.84	картометрический, 0.1 м	—
800	227228.67	2178171.35	картометрический, 0.1 м	—
801	227224.80	2178166.38	картометрический, 0.1 м	—
802	227221.64	2178168.85	картометрический, 0.1 м	—
803	227225.55	2178173.85	картометрический, 0.1 м	—
804	227221.39	2178177.11	картометрический, 0.1 м	—
805	227198.35	2178147.66	картометрический, 0.1 м	—
806	227177.07	2178118.10	картометрический, 0.1 м	—
807	227208.50	2178092.70	картометрический, 0.1 м	—
808	227224.96	2178082.08	картометрический, 0.1 м	—
809	227402.07	2177952.88	картометрический, 0.1 м	—
810	227479.94	2177895.58	картометрический, 0.1 м	—
811	227535.75	2177853.73	картометрический, 0.1 м	—
812	227593.54	2177813.79	картометрический, 0.1 м	—
813	227631.80	2177785.57	картометрический, 0.1 м	—
814	227668.87	2177759.74	картометрический, 0.1 м	—
815	227727.56	2177717.92	картометрический, 0.1 м	—
816	227721.11	2177707.54	картометрический, 0.1 м	—

Сведения о границах охранной зоны газораспределительной сети				
Газораспределительные сети низкого давления по п. Зеленькино, Осташковское ш., Осташковский проезд, Селижаровский проезд, ул. Лебедева, Береговой проезд, Совхозный пер., ул. Пригородная, Пригородный пер., ул. Центральная, ул. Профсоюзная, ул. Савельева, Крестьянский пер., Крестьянский 2-й пер., ул. Серафимовича, Белякова пер., ул. Семашко, ул. Северная, Северный пер., ул. Дачная, ул. Энтузиастов, ул. Новоженова, Дружба проезд, ул. Западная, ул. Мебельщиков, ул. 10 лет Октября в г. Ржев Тверской области, назначение: 7.7 сооружения трубопроводного транспорта, протяженность 13778 м, адрес (местонахождение) объекта: Тверская область, Ржевский район, г. Ржев				
(наименование объекта)				
Сведения о местоположении границ охранной зоны газораспределительной сети				
817	227724.71	2177705.63	картометрический, 0.1 м	—
818	227722.84	2177702.10	картометрический, 0.1 м	—
819	227718.99	2177704.13	картометрический, 0.1 м	—
820	227705.28	2177682.08	картометрический, 0.1 м	—
821	227709.83	2177679.49	картометрический, 0.1 м	—
822	227707.85	2177676.02	картометрический, 0.1 м	—
823	227703.17	2177678.68	картометрический, 0.1 м	—
824	227700.10	2177673.75	картометрический, 0.1 м	—
825	227705.15	2177670.50	картометрический, 0.1 м	—
826	227702.98	2177667.14	картометрический, 0.1 м	—
827	227698.00	2177670.35	картометрический, 0.1 м	—
828	227679.87	2177640.89	картометрический, 0.1 м	—
829	227652.34	2177597.55	картометрический, 0.1 м	—
830	227624.61	2177550.14	картометрический, 0.1 м	—
831	227612.47	2177525.56	картометрический, 0.1 м	—
832	227592.05	2177487.84	картометрический, 0.1 м	—
833	227584.99	2177477.41	картометрический, 0.1 м	—
834	227560.87	2177437.30	картометрический, 0.1 м	—
835	227572.32	2177430.90	картометрический, 0.1 м	—
836	227622.11	2177398.81	картометрический, 0.1 м	—
837	227661.92	2177462.61	картометрический, 0.1 м	—
838	227691.89	2177508.53	картометрический, 0.1 м	—
839	227716.13	2177546.71	картометрический, 0.1 м	—
840	227719.50	2177544.56	картометрический, 0.1 м	—
841	227695.27	2177506.39	картометрический, 0.1 м	—
842	227665.29	2177460.46	картометрический, 0.1 м	—
843	227625.48	2177396.65	картометрический, 0.1 м	—
844	227689.91	2177354.81	картометрический, 0.1 м	—
845	227709.92	2177388.55	картометрический, 0.1 м	—
846	227705.55	2177391.54	картометрический, 0.1 м	—
847	227707.81	2177394.84	картометрический, 0.1 м	—
848	227711.97	2177391.99	картометрический, 0.1 м	—
849	227719.52	2177404.51	картометрический, 0.1 м	—
850	227715.13	2177407.29	картометрический, 0.1 м	—
851	227717.26	2177410.67	картометрический, 0.1 м	—
852	227721.60	2177407.92	картометрический, 0.1 м	—
853	227731.39	2177423.74	картометрический, 0.1 м	—
854	227726.63	2177426.81	картометрический, 0.1 м	—
855	227728.80	2177430.17	картометрический, 0.1 м	—
856	227733.50	2177427.14	картометрический, 0.1 м	—
857	227749.52	2177453.02	картометрический, 0.1 м	—
858	227745.14	2177455.93	картометрический, 0.1 м	—
859	227747.35	2177459.26	картометрический, 0.1 м	—
860	227751.63	2177456.42	картометрический, 0.1 м	—
861	227768.63	2177483.88	картометрический, 0.1 м	—
862	227763.59	2177487.48	картометрический, 0.1 м	—
863	227765.91	2177490.74	картометрический, 0.1 м	—
864	227770.79	2177487.25	картометрический, 0.1 м	—
865	227771.53	2177488.38	картометрический, 0.1 м	—
569	227774.87	2177486.18	картометрический, 0.1 м	—
866	227463.91	2177660.99	картометрический, 0.1 м	—

Сведения о границах охранной зоны газораспределительной сети				
Газораспределительные сети низкого давления по п. Зеленькино, Осташковское ш., Осташковский проезд, Селижаровский проезд, ул. Лебедева, Береговой проезд, Совхозный пер., ул. Пригородная, Пригородный пер., ул. Центральная, ул. Профсоюзная, ул. Савельева, Крестьянский пер., Крестьянский 2-й пер., ул. Серафимовича, Белякова пер., ул. Семашко, ул. Северная, Северный пер., ул. Дачная, ул. Энтузиастов, ул. Новоженова, Дружба проезд, ул. Западная, ул. Мебельщиков, ул. 10 лет Октября в г. Ржев Тверской области, назначение: 7.7 сооружения трубопроводного транспорта, протяженность 13778 м, адрес (местонахождение) объекта: Тверская область, Ржевский район, г. Ржев				
(наименование объекта)				
Сведения о местоположении границ охранной зоны газораспределительной сети				
867	227455.28	2177647.36	картометрический, 0.1 м	—
868	227443.88	2177630.39	картометрический, 0.1 м	—
869	227497.00	2177593.56	картометрический, 0.1 м	—
870	227528.50	2177573.19	картометрический, 0.1 м	—
871	227543.26	2177562.25	картометрический, 0.1 м	—
872	227605.82	2177521.68	картометрический, 0.1 м	—
873	227621.10	2177552.07	картометрический, 0.1 м	—
874	227647.95	2177597.99	картометрический, 0.1 м	—
875	227622.86	2177614.93	картометрический, 0.1 м	—
876	227582.65	2177642.80	картометрический, 0.1 м	—
877	227479.64	2177712.64	картометрический, 0.1 м	—
878	227419.24	2177756.74	картометрический, 0.1 м	—
879	227421.63	2177759.95	картометрический, 0.1 м	—
880	227481.92	2177715.93	картометрический, 0.1 м	—
881	227584.91	2177646.10	картометрический, 0.1 м	—
882	227625.12	2177618.23	картометрический, 0.1 м	—
883	227650.04	2177601.40	картометрический, 0.1 м	—
884	227689.79	2177664.67	картометрический, 0.1 м	—
885	227650.80	2177683.26	картометрический, 0.1 м	—
886	227648.55	2177679.60	картометрический, 0.1 м	—
887	227645.14	2177681.69	картометрический, 0.1 м	—
888	227647.49	2177685.51	картометрический, 0.1 м	—
889	227635.74	2177693.97	картометрический, 0.1 м	—
890	227632.95	2177690.00	картометрический, 0.1 м	—
891	227629.68	2177692.31	картометрический, 0.1 м	—
892	227632.52	2177696.33	картометрический, 0.1 м	—
893	227615.95	2177708.73	картометрический, 0.1 м	—
894	227613.14	2177704.71	картометрический, 0.1 м	—
895	227609.86	2177707.00	картометрический, 0.1 м	—
896	227612.69	2177711.05	картометрический, 0.1 м	—
897	227603.18	2177717.51	картометрический, 0.1 м	—
898	227600.48	2177713.40	картометрический, 0.1 м	—
899	227597.14	2177715.60	картометрический, 0.1 м	—
900	227599.89	2177719.79	картометрический, 0.1 м	—
901	227584.32	2177731.12	картометрический, 0.1 м	—
902	227581.62	2177727.19	картометрический, 0.1 м	—
903	227578.33	2177729.46	картометрический, 0.1 м	—
904	227581.00	2177733.35	картометрический, 0.1 м	—
905	227570.81	2177739.67	картометрический, 0.1 м	—
906	227568.54	2177736.39	картометрический, 0.1 м	—
907	227565.25	2177738.66	картометрический, 0.1 м	—
908	227567.48	2177741.89	картометрический, 0.1 м	—
909	227549.91	2177754.34	картометрический, 0.1 м	—
910	227547.51	2177750.62	картометрический, 0.1 м	—
911	227544.15	2177752.79	картометрический, 0.1 м	—
912	227546.65	2177756.66	картометрический, 0.1 м	—
913	227536.66	2177763.81	картометрический, 0.1 м	—
914	227534.27	2177760.28	картометрический, 0.1 м	—
915	227530.96	2177762.52	картометрический, 0.1 м	—
916	227533.41	2177766.14	картометрический, 0.1 м	—
917	227522.18	2177774.18	картометрический, 0.1 м	—
918	227519.76	2177770.66	картометрический, 0.1 м	—

Сведения о границах охранной зоны газораспределительной сети				
Газораспределительные сети низкого давления по п. Зеленькино, Осташковское ш., Осташковский проезд, Селижаровский проезд, ул. Лебедева, Береговой проезд, Совхозный пер., ул. Пригородная, Пригородный пер., ул. Центральная, ул. Профсоюзная, ул. Савельева, Крестьянский пер., Крестьянский 2-й пер., ул. Серафимовича, Белякова пер., ул. Семашко, ул. Северная, Северный пер., ул. Дачная, ул. Энтузиастов, ул. Новоженова, Дружба проезд, ул. Западная, ул. Мебельщиков, ул. 10 лет Октября в г. Ржев Тверской области, назначение: 7.7 сооружения трубопроводного транспорта, протяженность 13778 м, адрес (местонахождение) объекта: Тверская область, Ржевский район, г. Ржев				
(наименование объекта)				
Сведения о местоположении границ охранной зоны газораспределительной сети				
919	227516.47	2177772.92	картометрический, 0.1 м	—
920	227522.62	2177781.76	картометрический, 0.1 м	—
921	227525.88	2177779.45	картометрический, 0.1 м	—
922	227524.47	2177777.46	картометрический, 0.1 м	—
923	227533.65	2177770.89	картометрический, 0.1 м	—
924	227535.01	2177772.97	картометрический, 0.1 м	—
925	227538.36	2177770.78	картометрический, 0.1 м	—
926	227536.90	2177768.56	картометрический, 0.1 м	—
927	227547.88	2177760.70	картометрический, 0.1 м	—
928	227549.05	2177762.48	картометрический, 0.1 м	—
929	227552.39	2177760.28	картометрический, 0.1 м	—
930	227551.14	2177758.37	картометрический, 0.1 м	—
931	227571.35	2177744.05	картометрический, 0.1 м	—
932	227584.96	2177735.60	картометрический, 0.1 м	—
933	227601.47	2177723.59	картометрический, 0.1 м	—
934	227602.92	2177725.63	картометрический, 0.1 м	—
935	227606.18	2177723.31	картометрический, 0.1 м	—
936	227604.74	2177721.29	картометрический, 0.1 м	—
937	227614.07	2177714.95	картометрический, 0.1 м	—
938	227615.16	2177716.57	картометрический, 0.1 м	—
939	227618.48	2177714.33	картометрический, 0.1 м	—
940	227617.36	2177712.67	картометрический, 0.1 м	—
941	227638.36	2177697.01	картометрический, 0.1 м	—
942	227639.45	2177698.60	картометрический, 0.1 м	—
943	227642.75	2177696.33	картометрический, 0.1 м	—
944	227641.61	2177694.67	картометрический, 0.1 м	—
945	227646.47	2177691.17	картометрический, 0.1 м	—
946	227647.72	2177693.08	картометрический, 0.1 м	—
947	227651.06	2177690.89	картометрический, 0.1 м	—
948	227649.72	2177688.83	картометрический, 0.1 м	—
949	227691.90	2177668.10	картометрический, 0.1 м	—
950	227701.73	2177683.94	картометрический, 0.1 м	—
951	227696.15	2177687.26	картометрический, 0.1 м	—
952	227698.19	2177690.70	картометрический, 0.1 м	—
953	227703.84	2177687.34	картометрический, 0.1 м	—
954	227722.18	2177716.84	картометрический, 0.1 м	—
955	227666.56	2177756.47	картометрический, 0.1 м	—
956	227629.46	2177782.32	картометрический, 0.1 м	—
957	227591.23	2177810.52	картометрический, 0.1 м	—
958	227533.48	2177850.44	картометрический, 0.1 м	—
959	227477.55	2177892.37	картометрический, 0.1 м	—
960	227399.70	2177949.66	картометрический, 0.1 м	—
961	227274.51	2178041.13	картометрический, 0.1 м	—
962	227235.98	2177979.40	картометрический, 0.1 м	—
963	227308.64	2177928.56	картометрический, 0.1 м	—
964	227343.97	2177905.37	картометрический, 0.1 м	—
965	227363.75	2177890.90	картометрический, 0.1 м	—
966	227410.55	2177855.25	картометрический, 0.1 м	—
967	227408.13	2177852.07	картометрический, 0.1 м	—
968	227361.36	2177887.70	картометрический, 0.1 м	—
969	227341.69	2177902.08	картометрический, 0.1 м	—
970	227306.39	2177925.26	картометрический, 0.1 м	—

Сведения о границах охранной зоны газораспределительной сети				
Газораспределительные сети низкого давления по п. Зеленькино, Осташковское ш., Осташковский проезд, Селижаровский проезд, ул. Лебедева, Береговой проезд, Совхозный пер., ул. Пригородная, Пригородный пер., ул. Центральная, ул. Профсоюзная, ул. Савельева, Крестьянский пер., Крестьянский 2-й пер., ул. Серафимовича, Белякова пер., ул. Семашко, ул. Северная, Северный пер., ул. Дачная, ул. Энтузиастов, ул. Новоженова, Дружба проезд, ул. Западная, ул. Мебельщиков, ул. 10 лет Октября в г. Ржев Тверской области, назначение: 7.7 сооружения трубопроводного транспорта, протяженность 13778 м, адрес (местонахождение) объекта: Тверская область, Ржевский район, г. Ржев				
(наименование объекта)				
Сведения о местоположении границ охранной зоны газораспределительной сети				
971	227241.06	2177970.98	картометрический, 0.1 м	—
972	227230.83	2177950.40	картометрический, 0.1 м	—
973	227204.48	2177915.39	картометрический, 0.1 м	—
974	227225.17	2177900.90	картометрический, 0.1 м	—
975	227233.33	2177894.23	картометрический, 0.1 м	—
976	227236.61	2177898.79	картометрический, 0.1 м	—
977	227239.86	2177896.45	картометрический, 0.1 м	—
978	227236.47	2177891.76	картометрический, 0.1 м	—
979	227261.37	2177872.92	картометрический, 0.1 м	—
980	227265.25	2177878.16	картометрический, 0.1 м	—
981	227268.46	2177875.78	картометрический, 0.1 м	—
982	227264.59	2177870.56	картометрический, 0.1 м	—
983	227297.50	2177847.05	картометрический, 0.1 м	—
984	227301.27	2177852.63	картометрический, 0.1 м	—
985	227304.58	2177850.39	картометрический, 0.1 м	—
986	227300.78	2177844.76	картометрический, 0.1 м	—
987	227317.58	2177833.18	картометрический, 0.1 м	—
988	227320.75	2177837.69	картометрический, 0.1 м	—
989	227324.02	2177835.39	картометрический, 0.1 м	—
990	227320.89	2177830.93	картометрический, 0.1 м	—
991	227373.81	2177795.73	картометрический, 0.1 м	—
992	227376.54	2177799.99	картометрический, 0.1 м	—
993	227379.91	2177797.83	картометрический, 0.1 м	—
994	227377.18	2177793.59	картометрический, 0.1 м	—
995	227412.35	2177772.27	картометрический, 0.1 м	—
996	227410.28	2177768.85	картометрический, 0.1 м	—
997	227373.32	2177791.25	картометрический, 0.1 м	—
998	227316.95	2177828.75	картометрический, 0.1 м	—
999	227296.41	2177842.91	картометрический, 0.1 м	—
1000	227260.35	2177868.67	картометрический, 0.1 м	—
1001	227222.85	2177897.05	картометрический, 0.1 м	—
1002	227220.65	2177893.39	картометрический, 0.1 м	—
1003	227369.53	2177788.57	картометрический, 0.1 м	—
1004	227400.89	2177767.98	картометрический, 0.1 м	—
1005	227398.65	2177764.67	картометрический, 0.1 м	—
1006	227393.46	2177768.17	картометрический, 0.1 м	—
1007	227390.62	2177763.42	картометрический, 0.1 м	—
1008	227387.19	2177765.46	картометрический, 0.1 м	—
1009	227390.12	2177770.39	картометрический, 0.1 м	—
1010	227367.30	2177785.25	картометрический, 0.1 м	—
1011	227334.70	2177807.88	картометрический, 0.1 м	—
1012	227250.38	2177867.55	картометрический, 0.1 м	—
1013	227246.10	2177860.66	картометрический, 0.1 м	—
1014	227242.70	2177862.77	картометрический, 0.1 м	—
1015	227247.12	2177869.89	картометрический, 0.1 м	—
1016	227218.50	2177890.02	картометрический, 0.1 м	—
1017	227193.96	2177851.59	картометрический, 0.1 м	—
1018	227181.25	2177853.83	картометрический, 0.1 м	—
1019	227096.04	2177726.21	картометрический, 0.1 м	—
1020	227112.07	2177716.02	картометрический, 0.1 м	—
1021	227127.70	2177706.25	картометрический, 0.1 м	—
1022	227303.51	2177598.32	картометрический, 0.1 м	—

Сведения о границах охранной зоны газораспределительной сети				
Газораспределительные сети низкого давления по п. Зеленькино, Осташковское ш., Осташковский проезд, Селижаровский проезд, ул. Лебедева, Береговой проезд, Совхозный пер., ул. Пригородная, Пригородный пер., ул. Центральная, ул. Профсоюзная, ул. Савельева, Крестьянский пер., Крестьянский 2-й пер., ул. Серафимовича, Белякова пер., ул. Семашко, ул. Северная, Северный пер., ул. Дачная, ул. Энтузиастов, ул. Новоженова, Дружба проезд, ул. Западная, ул. Мебельщиков, ул. 10 лет Октября в г. Ржев Тверской области, назначение: 7.7 сооружения трубопроводного транспорта, протяженность 13778 м, адрес (местонахождение) объекта: Тверская область, Ржевский район, г. Ржев				
(наименование объекта)				
Сведения о местоположении границ охранной зоны газораспределительной сети				
1023	227336.06	2177650.54	картометрический, 0.1 м	—
1024	227350.40	2177672.76	картометрический, 0.1 м	—
1025	227366.91	2177699.24	картометрический, 0.1 м	—
1026	227370.30	2177697.12	картометрический, 0.1 м	—
1027	227353.78	2177670.62	картометрический, 0.1 м	—
1028	227339.44	2177648.40	картометрический, 0.1 м	—
1029	227306.93	2177596.24	картометрический, 0.1 м	—
1030	227315.68	2177590.91	картометрический, 0.1 м	—
1031	227338.41	2177627.27	картометрический, 0.1 м	—
1032	227351.40	2177648.55	картометрический, 0.1 м	—
1033	227375.91	2177686.60	картометрический, 0.1 м	—
1034	227401.09	2177724.59	картометрический, 0.1 м	—
1035	227404.43	2177722.39	картометрический, 0.1 м	—
1036	227379.25	2177684.40	картометрический, 0.1 м	—
1037	227354.79	2177646.43	картометрический, 0.1 м	—
1038	227341.82	2177625.16	картометрический, 0.1 м	—
1039	227319.07	2177588.80	картометрический, 0.1 м	—
1040	227334.33	2177579.06	картометрический, 0.1 м	—
1041	227379.24	2177548.83	картометрический, 0.1 м	—
1042	227461.23	2177498.47	картометрический, 0.1 м	—
1043	227488.04	2177481.24	картометрический, 0.1 м	—
1044	227520.61	2177460.74	картометрический, 0.1 м	—
1045	227557.38	2177439.26	картометрический, 0.1 м	—
1046	227581.62	2177479.57	картометрический, 0.1 м	—
1047	227588.63	2177489.92	картометрический, 0.1 м	—
1048	227603.91	2177518.15	картометрический, 0.1 м	—
1049	227540.97	2177558.97	картометрический, 0.1 м	—
1050	227526.23	2177569.90	картометрический, 0.1 м	—
1051	227494.77	2177590.24	картометрический, 0.1 м	—
1052	227438.35	2177629.33	картометрический, 0.1 м	—
1053	227451.93	2177649.54	картометрический, 0.1 м	—
1054	227460.53	2177663.13	картометрический, 0.1 м	—
866	227463.91	2177660.99	картометрический, 0.1 м	—
1055	227495.31	2177195.34	картометрический, 0.1 м	—
1056	227521.46	2177236.72	картометрический, 0.1 м	—
1057	227536.04	2177260.70	картометрический, 0.1 м	—
1058	227539.46	2177258.62	картометрический, 0.1 м	—
1059	227524.88	2177234.64	картометрический, 0.1 м	—
1060	227498.70	2177193.22	картометрический, 0.1 м	—
1055	227495.31	2177195.34	картометрический, 0.1 м	—
1061	227781.25	2178228.59	картометрический, 0.1 м	—
1062	227771.45	2178215.06	картометрический, 0.1 м	—
1063	227761.69	2178223.87	картометрический, 0.1 м	—
1064	227745.64	2178207.00	картометрический, 0.1 м	—
1065	227780.06	2178176.01	картометрический, 0.1 м	—
1066	227815.49	2178143.35	картометрический, 0.1 м	—
1067	227846.13	2178117.28	картометрический, 0.1 м	—
1068	227861.89	2178136.09	картометрический, 0.1 м	—
1069	227864.96	2178133.52	картометрический, 0.1 м	—
1070	227846.60	2178111.62	картометрический, 0.1 м	—

Сведения о границах охранной зоны газораспределительной сети				
Газораспределительные сети низкого давления по п. Зеленькино, Осташковское ш., Осташковский проезд, Селижаровский проезд, ул. Лебедева, Береговой проезд, Совхозный пер., ул. Пригородная, Пригородный пер., ул. Центральная, ул. Профсоюзная, ул. Савельева, Крестьянский пер., Крестьянский 2-й пер., ул. Серафимовича, Белякова пер., ул. Семашко, ул. Северная, Северный пер., ул. Дачная, ул. Энтузиастов, ул. Новоженова, Дружба проезд, ул. Западная, ул. Мебельщиков, ул. 10 лет Октября в г. Ржев Тверской области, назначение: 7.7 сооружения трубопроводного транспорта, протяженность 13778 м, адрес (местонахождение) объекта: Тверская область, Ржевский район, г. Ржев				
(наименование объекта)				
Сведения о местоположении границ охранной зоны газораспределительной сети				
1071	227812.84	2178140.36	картометрический, 0.1 м	—
1072	227778.89	2178171.64	картометрический, 0.1 м	—
1073	227757.93	2178147.25	картометрический, 0.1 м	—
1074	227754.94	2178149.92	картометрический, 0.1 м	—
1075	227775.93	2178174.34	картометрический, 0.1 м	—
1076	227739.93	2178206.76	картометрический, 0.1 м	—
1077	227761.53	2178229.40	картометрический, 0.1 м	—
1078	227770.82	2178221.02	картометрический, 0.1 м	—
1079	227778.01	2178230.93	картометрический, 0.1 м	—
1061	227781.25	2178228.59	картометрический, 0.1 м	—


Сведения о границах охранной зоны газораспределительной сети

Газораспределительные сети низкого давления по п. Зеленькино, Осташковское ш., Осташковский проезд, Селижаровский проезд, ул. Лебедева, Береговой проезд, Совхозный пер., ул. Пригородная, Пригородный пер., ул. Центральная, ул. Профсоюзная, ул. Савельева, Крестьянский пер., Крестьянский 2-й пер., ул. Серафимовича, Белякова пер., ул. Семашко, ул. Северная, Северный пер., ул. Дачная, ул. Энтузиастов, ул. Новоженова, Дружба проезд, ул. Западная, ул. Мебельщиков, ул. 10 лет Октября в г. Ржев Тверской области, назначение: 7.7 сооружения трубопроводного транспорта, протяженность 13778 м, адрес (местонахождение) объекта:
Тверская область, Ржевский район, г. Ржев


(наименование объекта)

Графическое описание местоположения границ охранной зоны газораспределительной сети

Обзорная схема



Используемые условные знаки и обозначения:



- граница охранной зоны газопровода



- граница квартала кадастрового деления

69:00:0000000 - номер квартала кадастрового деления

Сведения о границах охранной зоны газораспределительной сети

Газораспределительные сети низкого давления по п. Зеленькино, Осташковское ш., Осташковский проезд, Селижаровский проезд, ул. Лебедева, Береговой проезд, Совхозный пер., ул. Пригородная, Пригородный пер., ул. Центральная, ул. Профсоюзная, ул. Савельева, Крестьянский пер., Крестьянский 2-й пер., ул. Серафимовича, Белякова пер., ул. Семашко, ул. Северная, Северный пер., ул. Дачная, ул. Энтузиастов, ул. Новоженова, Дружба проезд, ул. Западная, ул. Мебельщиков, ул. 10 лет Октября в г. Ржев Тверской области, назначение: 7.7 сооружения трубопроводного транспорта, протяженность 13778 м, адрес (местонахождение) объекта: Тверская область, Ржевский район, г. Ржев


(наименование объекта)

Графическое описание местоположения границ охранной зоны газораспределительной сети

Лист 1



Используемые условные знаки и обозначения:



- граница охранной зоны газопровода



- граница квартала кадастрового деления

69:00:0000000 - номер квартала кадастрового деления

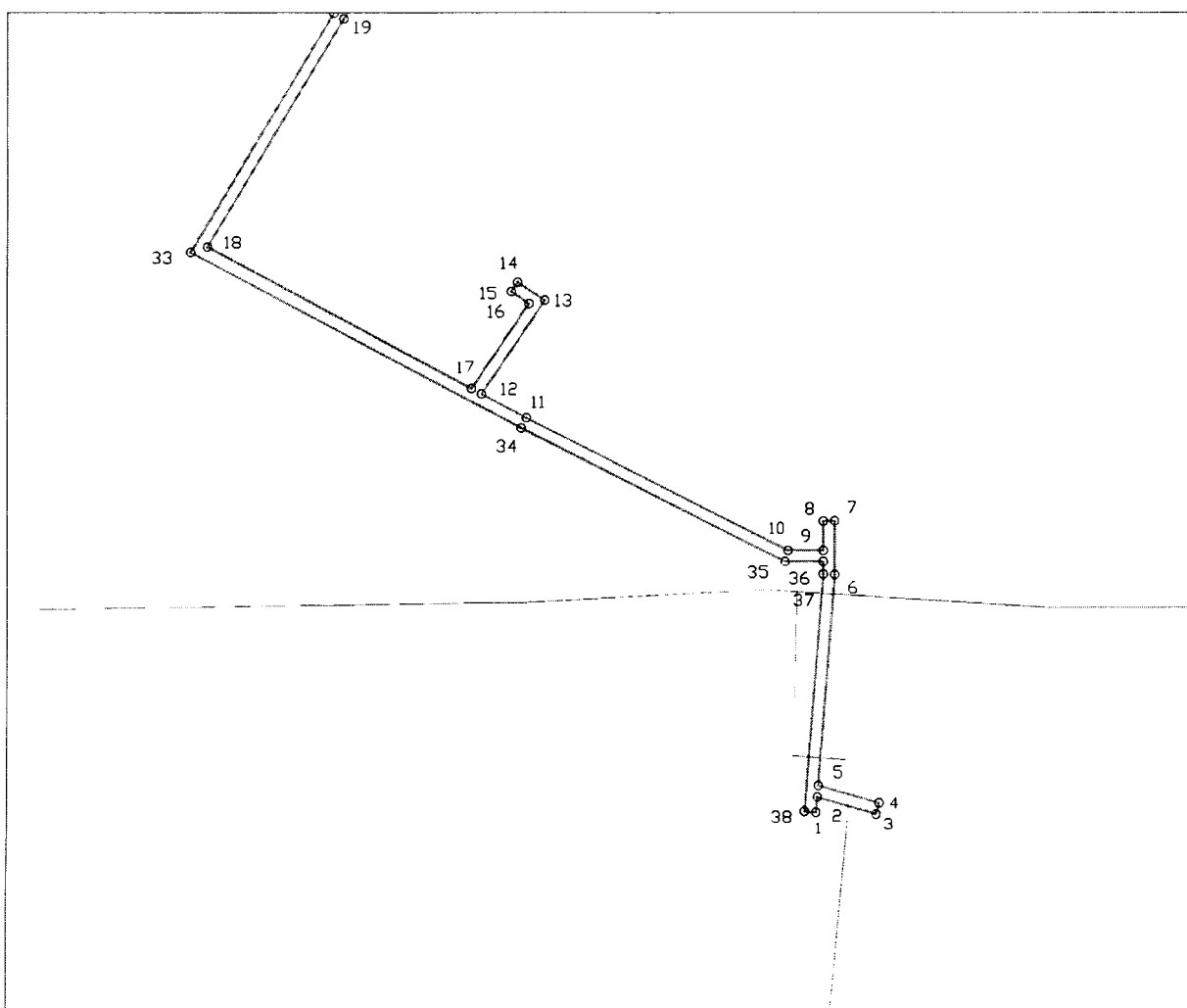
Сведения о границах охранной зоны газораспределительной сети

Газораспределительные сети низкого давления по п. Зеленькино, Осташковское ш., Осташковский проезд, Селижаровский проезд, ул. Лебедева, Береговой проезд, Совхозный пер., ул. Пригородная, Пригородный пер., ул. Центральная, ул. Профсоюзная, ул. Савельева, Крестьянский пер., Крестьянский 2-й пер., ул. Серафимовича, Белякова пер., ул. Семашко, ул. Северная, Северный пер., ул. Дачная, ул. Энтузиастов, ул. Новоженова, Дружба проезд, ул. Западная, ул. Мебельщиков, ул. 10 лет Октября в г. Ржев Тверской области, назначение: 7.7 сооружения трубопроводного транспорта, протяженность 13778 м, адрес (местонахождение) объекта: Тверская область, Ржевский район, г. Ржев

(наименование объекта)

Графическое описание местоположения границ охранной зоны газораспределительной сети

Лист 2



Используемые условные знаки и обозначения:



- граница охранной зоны газопровода



- граница квартала кадастрового деления

69:00:0000000 - номер квартала кадастрового деления

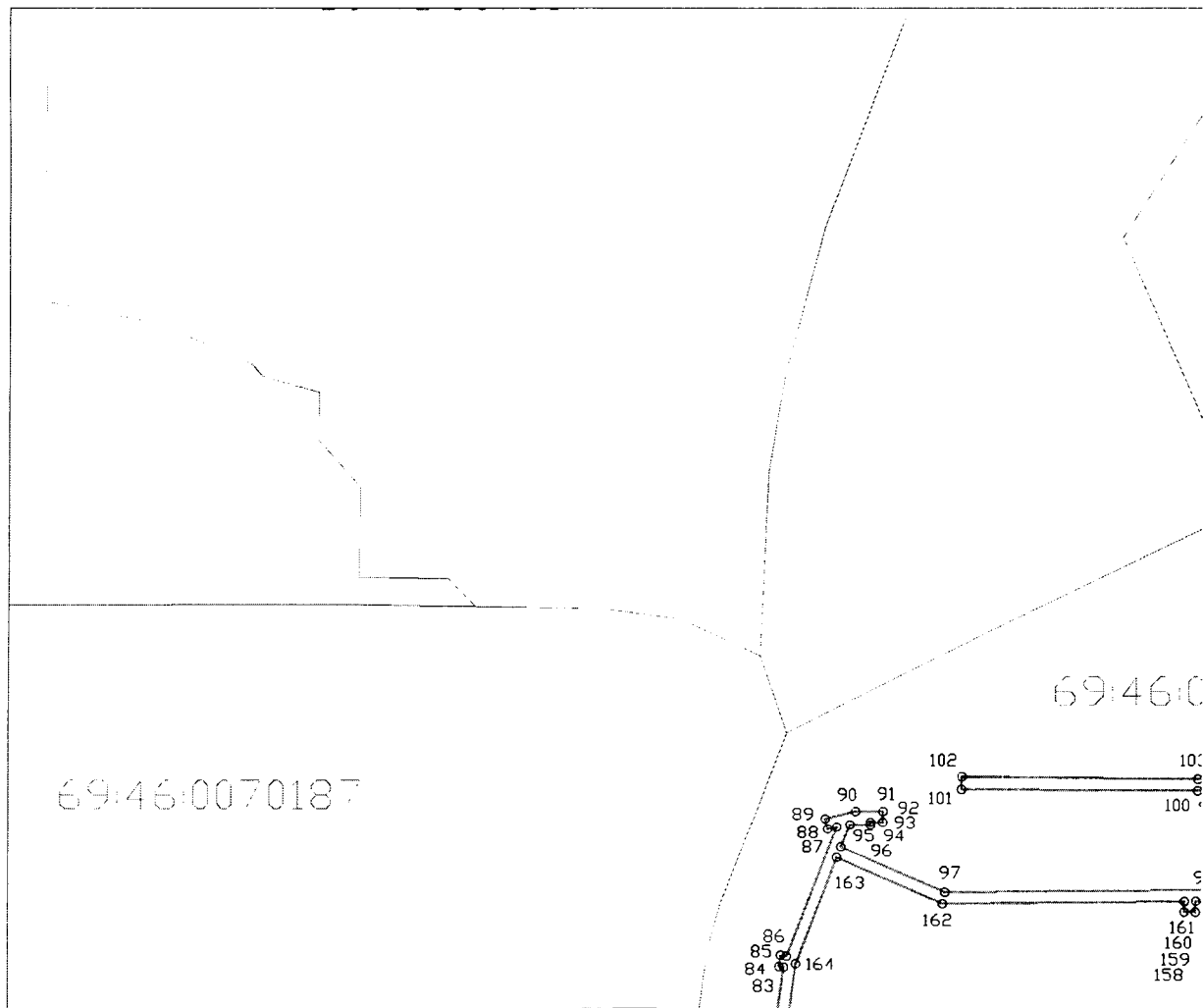
Сведения о границах охранной зоны газораспределительной сети

Газораспределительные сети низкого давления по п. Зеленькино, Осташковское ш., Осташковский проезд, Селижаровский проезд, ул. Лебедева, Береговой проезд, Совхозный пер., ул. Пригородная, Пригородный пер., ул. Центральная, ул. Профсоюзная, ул. Савельева, Крестьянский пер., Крестьянский 2-й пер., ул. Серафимовича, Белякова пер., ул. Семашко, ул. Северная, Северный пер., ул. Дачная, ул. Энтузиастов, ул. Новоженова, Дружба проезд, ул. Западная, ул. Мебельщиков, ул. 10 лет Октября в г. Ржев Тверской области, назначение: 7.7 сооружения трубопроводного транспорта, протяженность 13778 м, адрес (местонахождение) объекта:
Тверская область, Ржевский район, г. Ржев

(наименование объекта)

Графическое описание местоположения границ охранной зоны газораспределительной сети

Лист 3



Используемые условные знаки и обозначения:

- граница охранной зоны газопровода
- граница квартала кадастрового деления

69:00:0000000 - номер квартала кадастрового деления

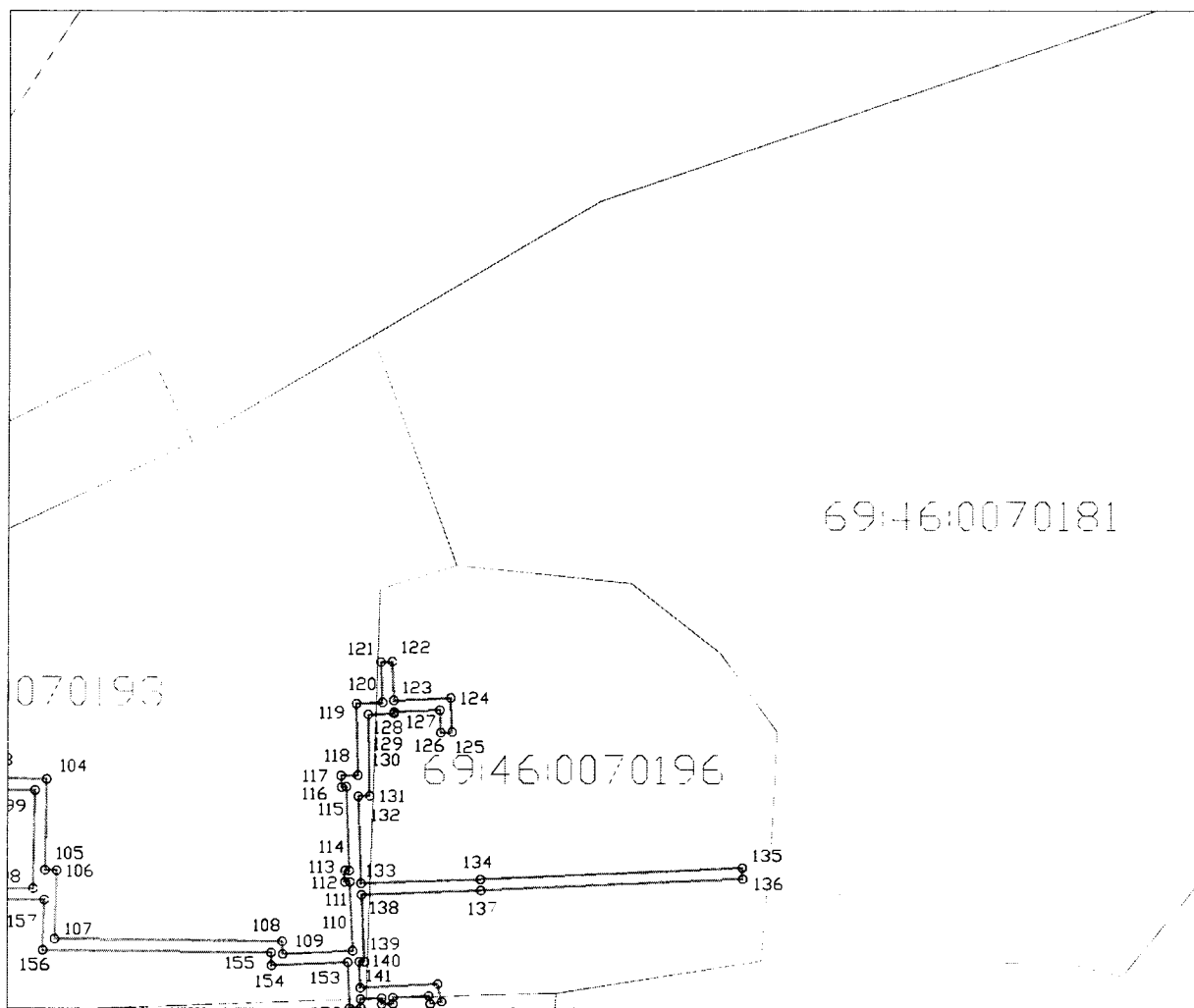
Сведения о границах охранной зоны газораспределительной сети

Газораспределительные сети низкого давления по п. Зеленькино, Осташковское ш., Осташковский проезд, Селижаровский проезд, ул. Лебедева, Береговой проезд, Совхозный пер., ул. Пригородная, Пригородный пер., ул. Центральная, ул. Профсоюзная, ул. Савельева, Крестьянский пер., Крестьянский 2-й пер., ул. Серафимовича, Белякова пер., ул. Семашко, ул. Северная, Северный пер., ул. Дачная, ул. Энтузиастов, ул. Новоженова, Дружба проезд, ул. Западная, ул. Мебельщиков, ул. 10 лет Октября в г. Ржев Тверской области, назначение: 7.7 сооружения трубопроводного транспорта, протяженность 13778 м, адрес (местонахождение) объекта: Тверская область, Ржевский район, г. Ржев


(наименование объекта)

Графическое описание местоположения границ охранной зоны газораспределительной сети

Лист 4



Используемые условные знаки и обозначения:



- граница охранной зоны газопровода



- граница квартала кадастрового деления

69:00:0000000 - номер квартала кадастрового деления

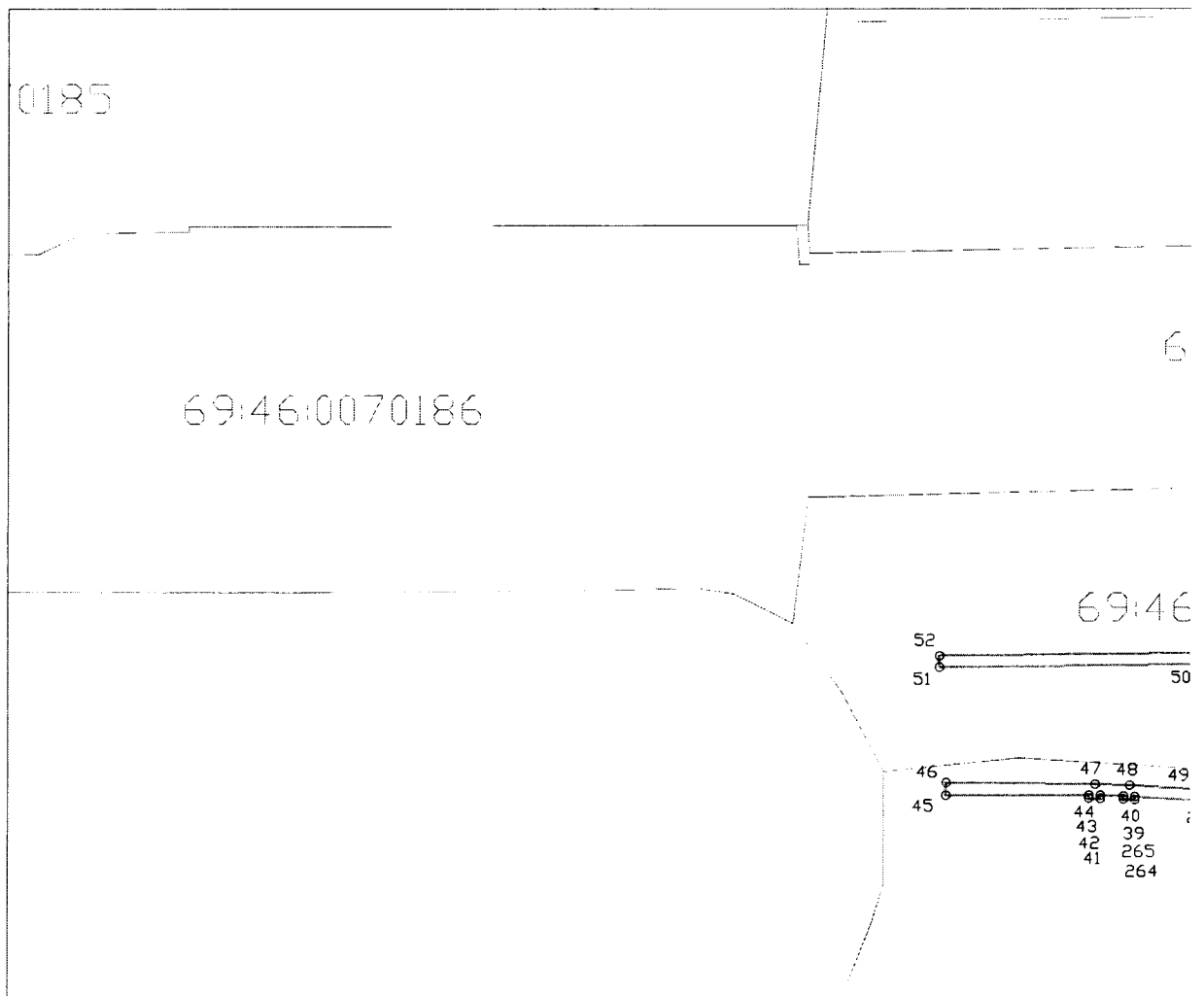
Сведения о границах охранной зоны газораспределительной сети

Газораспределительные сети низкого давления по п. Зеленькино, Осташковское ш., Осташковский проезд, Селижаровский проезд, ул. Лебедева, Береговой проезд, Совхозный пер., ул. Пригородная, Пригородный пер., ул. Центральная, ул. Профсоюзная, ул. Савельева, Крестьянский пер., Крестьянский 2-й пер., ул. Серафимовича, Белякова пер., ул. Семашко, ул. Северная, Северный пер., ул. Дачная, ул. Энтузиастов, ул. Новоженова, Дружба проезд, ул. Западная, ул. Мебельщиков, ул. 10 лет Октября в г. Ржев Тверской области, назначение: 7.7 сооружения трубопроводного транспорта, протяженность 13778 м, адрес (местонахождение) объекта: Тверская область, Ржевский район, г. Ржев

(наименование объекта)

Графическое описание местоположения границ охранной зоны газораспределительной сети

Лист 5



Используемые условные знаки и обозначения:



- граница охранной зоны газопровода



- граница квартала кадастрового деления

69:00:0000000 - номер квартала кадастрового деления

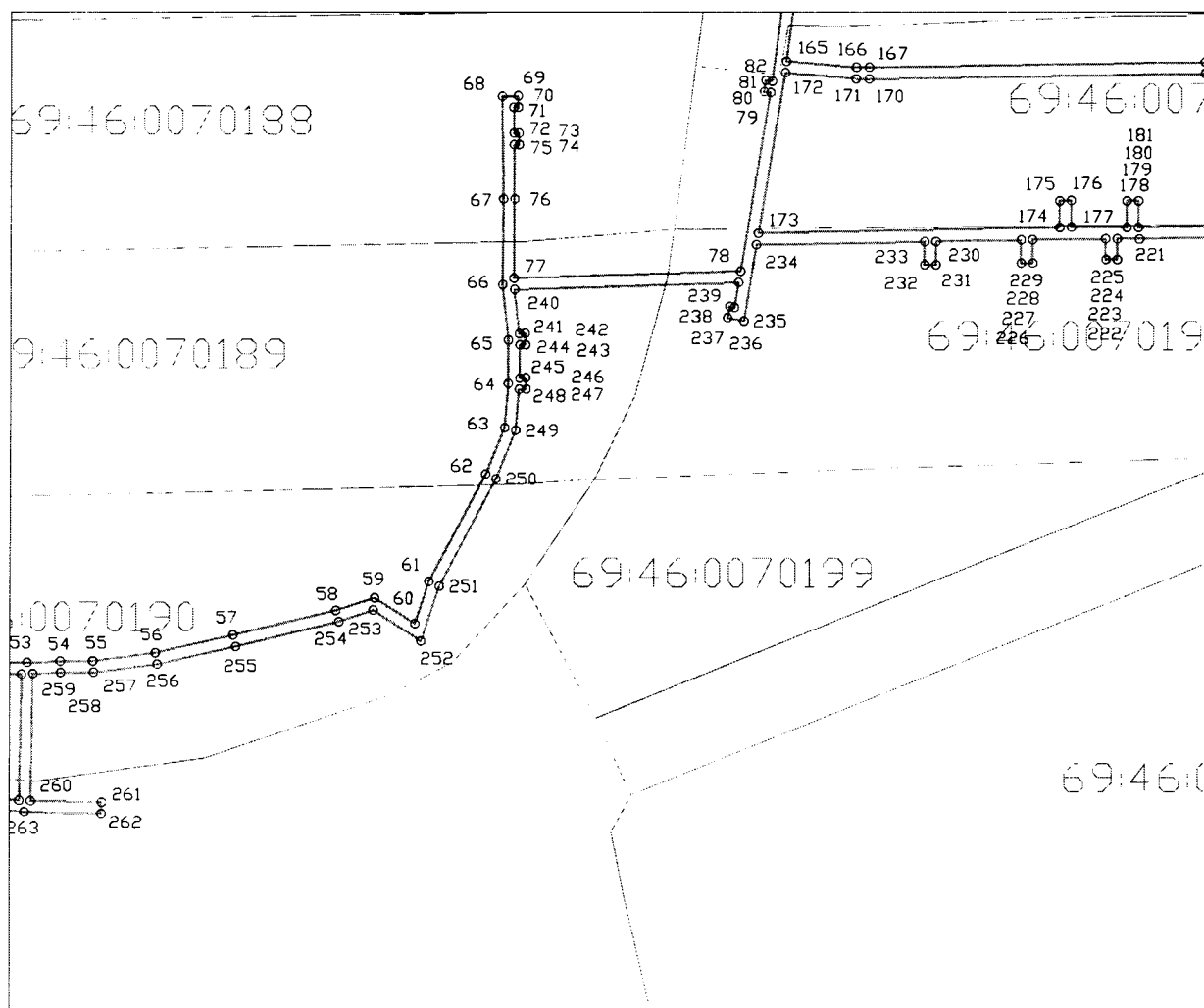
Сведения о границах охранной зоны газораспределительной сети

Газораспределительные сети низкого давления по п. Зеленкино, Осташковское ш., Осташковский проезд, Селижаровский проезд, ул. Лебедева, Береговой проезд, Совхозный пер., ул. Пригородная, Пригородный пер., ул. Центральная, ул. Профсоюзная, ул. Савельева, Крестьянский пер., Крестьянский 2-й пер., ул. Серафимовича, Белякова пер., ул. Семашко, ул. Северная, Северный пер., ул. Дачная, ул. Энтузиастов, ул. Новоженова, Дружба проезд, ул. Западная, ул. Мебельщиков, ул. 10 лет Октября в г. Ржев Тверской области, назначение: 7.7 сооружения трубопроводного транспорта, протяженность 13778 м, адрес (местонахождение) объекта: Тверская область, Ржевский район, г. Ржев


(наименование объекта)

Графическое описание местоположения границ охранной зоны газораспределительной сети

Лист 6



Используемые условные знаки и обозначения:



- граница охранной зоны газопровода



- граница квартала кадастрового деления

69:00:0000000 - номер квартала кадастрового деления

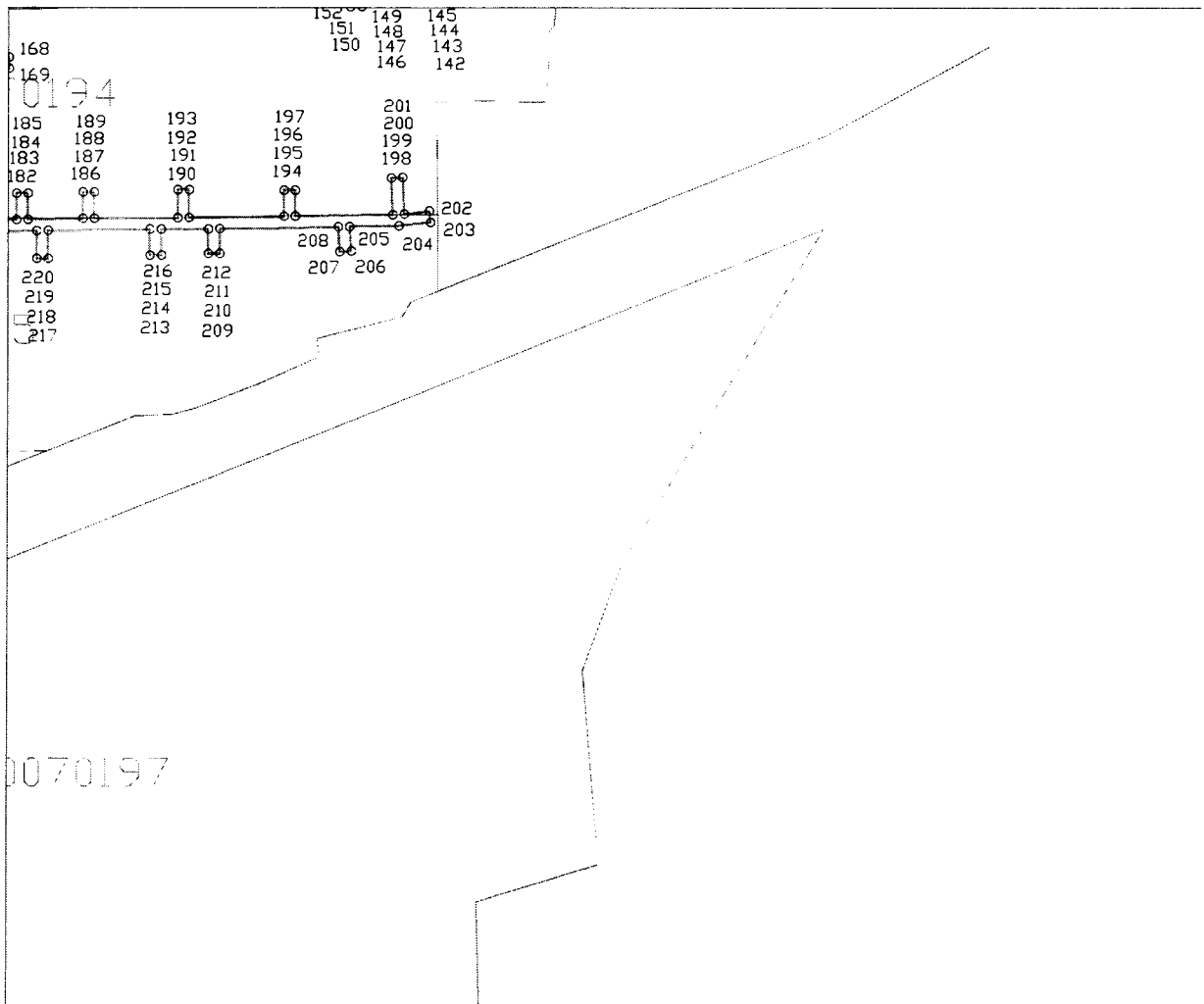
Сведения о границах охранной зоны газораспределительной сети

Газораспределительные сети низкого давления по п. Зеленькино, Осташковское ш., Осташковский проезд, Селижаровский проезд, ул. Лебедева, Береговой проезд, Совхозный пер., ул. Пригородная, Пригородный пер., ул. Центральная, ул. Профсоюзная, ул. Савельева, Крестьянский пер., Крестьянский 2-й пер., ул. Серафимовича, Беякова пер., ул. Семашко, ул. Северная, Северный пер., ул. Дачная, ул. Энтузиастов, ул. Новоженова, Дружба проезд, ул. Западная, ул. Мебельщиков, ул. 10 лет Октября в г. Ржев Тверской области, назначение: 7.7 сооружения трубопроводного транспорта, протяженность 13778 м, адрес (местонахождение) объекта: Тверская область, Ржевский район, г. Ржев

(наименование объекта)

Графическое описание местоположения границ охранной зоны газораспределительной сети

Лист 7



Используемые условные знаки и обозначения:



- граница охранной зоны газопровода



- граница квартала кадастрового деления

69:00:0000000 - номер квартала кадастрового деления

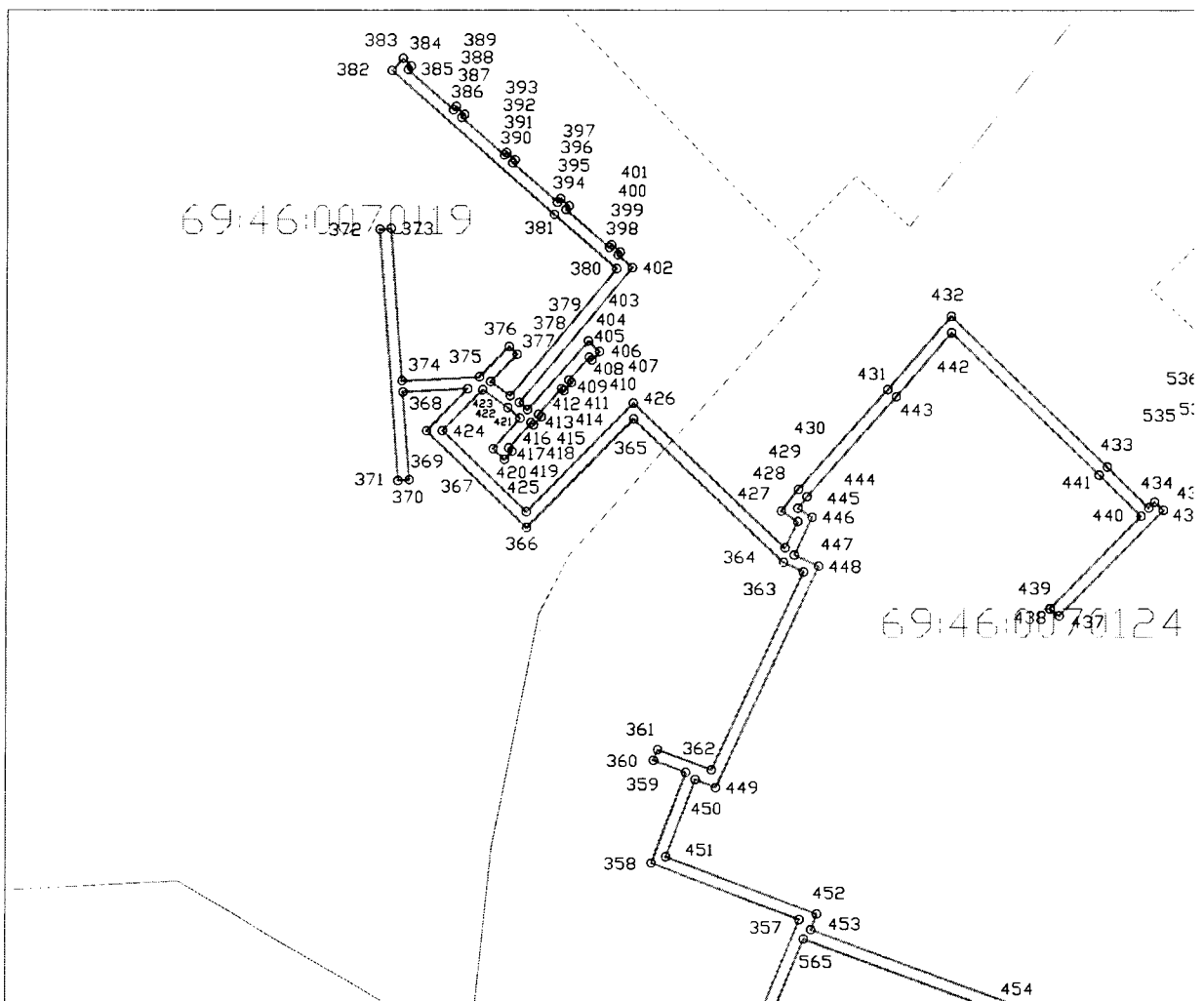
Сведения о границах охранной зоны газораспределительной сети

Газораспределительные сети низкого давления по п. Зеленькино, Осташковское ш., Осташковский проезд, Селижаровский проезд, ул. Лебедева, Береговой проезд, Совхозный пер., ул. Пригородная, Пригородный пер., ул. Центральная, ул. Профсоюзная, ул. Савельева, Крестьянский пер., Крестьянский 2-й пер., ул. Серафимовича, Белякова пер., ул. Семашко, ул. Северная, Северный пер., ул. Дачная, ул. Энтузиастов, ул. Новоженова, Дружба проезд, ул. Западная, ул. Мебельщиков, ул. 10 лет Октября в г. Ржев Тверской области, назначение: 7.7 сооружения трубопроводного транспорта, протяженность 13778 м, адрес (местонахождение) объекта: Тверская область, Ржевский район, г. Ржев


(наименование объекта)

Графическое описание местоположения границ охранной зоны газораспределительной сети

Лист 8



Используемые условные знаки и обозначения:



- граница охранной зоны газопровода



- граница квартала кадастрового деления

69:00:0000000 - номер квартала кадастрового деления

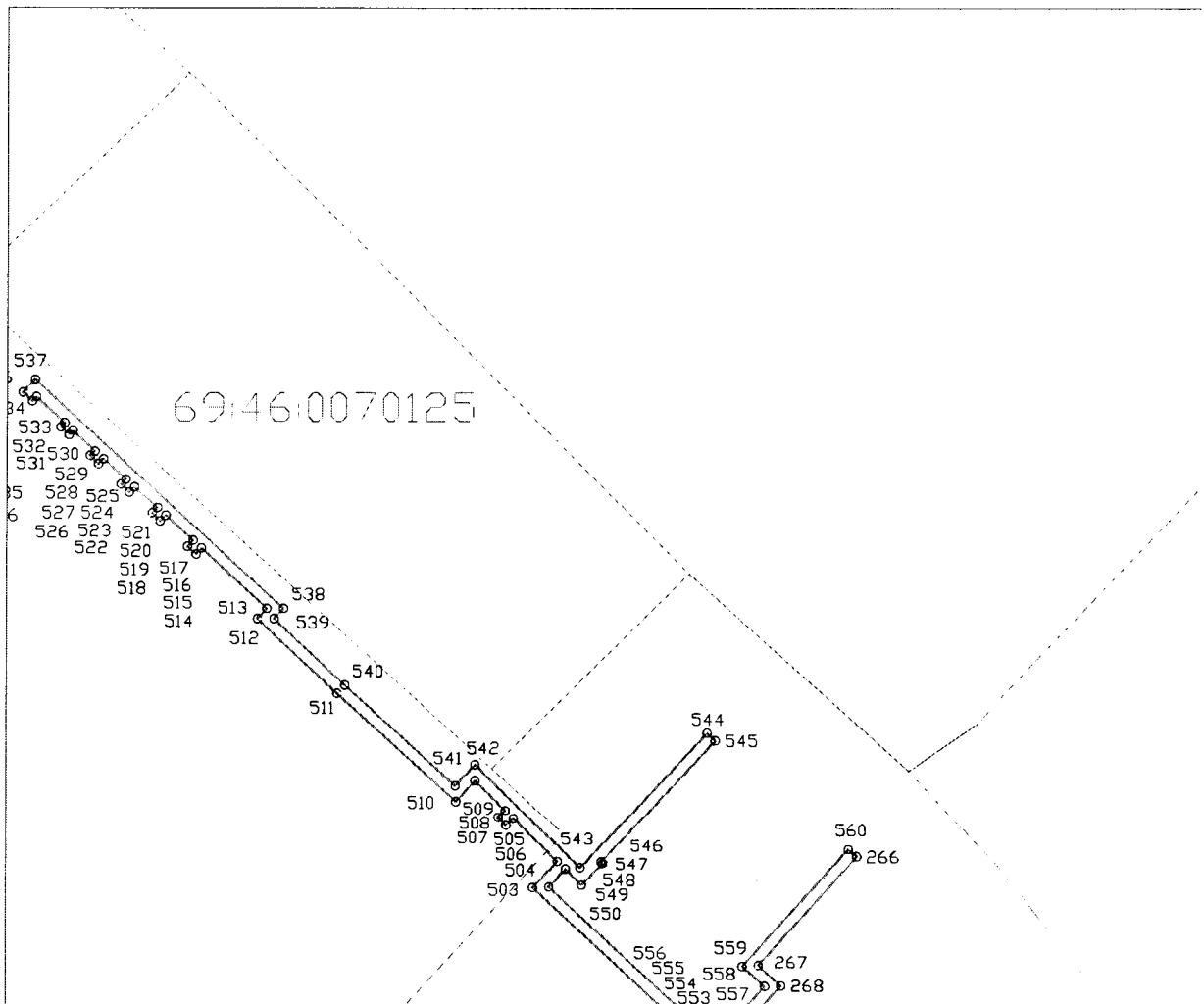
Сведения о границах охранной зоны газораспределительной сети

Газораспределительные сети низкого давления по п. Зеленькино, Осташковское ш., Осташковский проезд, Селижаровский проезд, ул. Лебедева, Береговой проезд, Совхозный пер., ул. Пригородная, Пригородный пер., ул. Центральная, ул. Профсоюзная, ул. Савельева, Крестьянский пер., Крестьянский 2-й пер., ул. Серафимовича, Белякова пер., ул. Семашко, ул. Северная, Северный пер., ул. Дачная, ул. Энтузиастов, ул. Новоженова, Дружба проезд, ул. Западная, ул. Мебельщиков, ул. 10 лет Октября в г. Ржев Тверской области, назначение: 7.7 сооружения трубопроводного транспорта, протяженность 13778 м, адрес (местонахождение) объекта: Тверская область, Ржевский район, г. Ржев


(наименование объекта)

Графическое описание местоположения границ охранной зоны газораспределительной сети

Лист 9



Используемые условные знаки и обозначения:



- граница охранной зоны газопровода



- граница квартала кадастрового деления

69:00:0000000 - номер квартала кадастрового деления

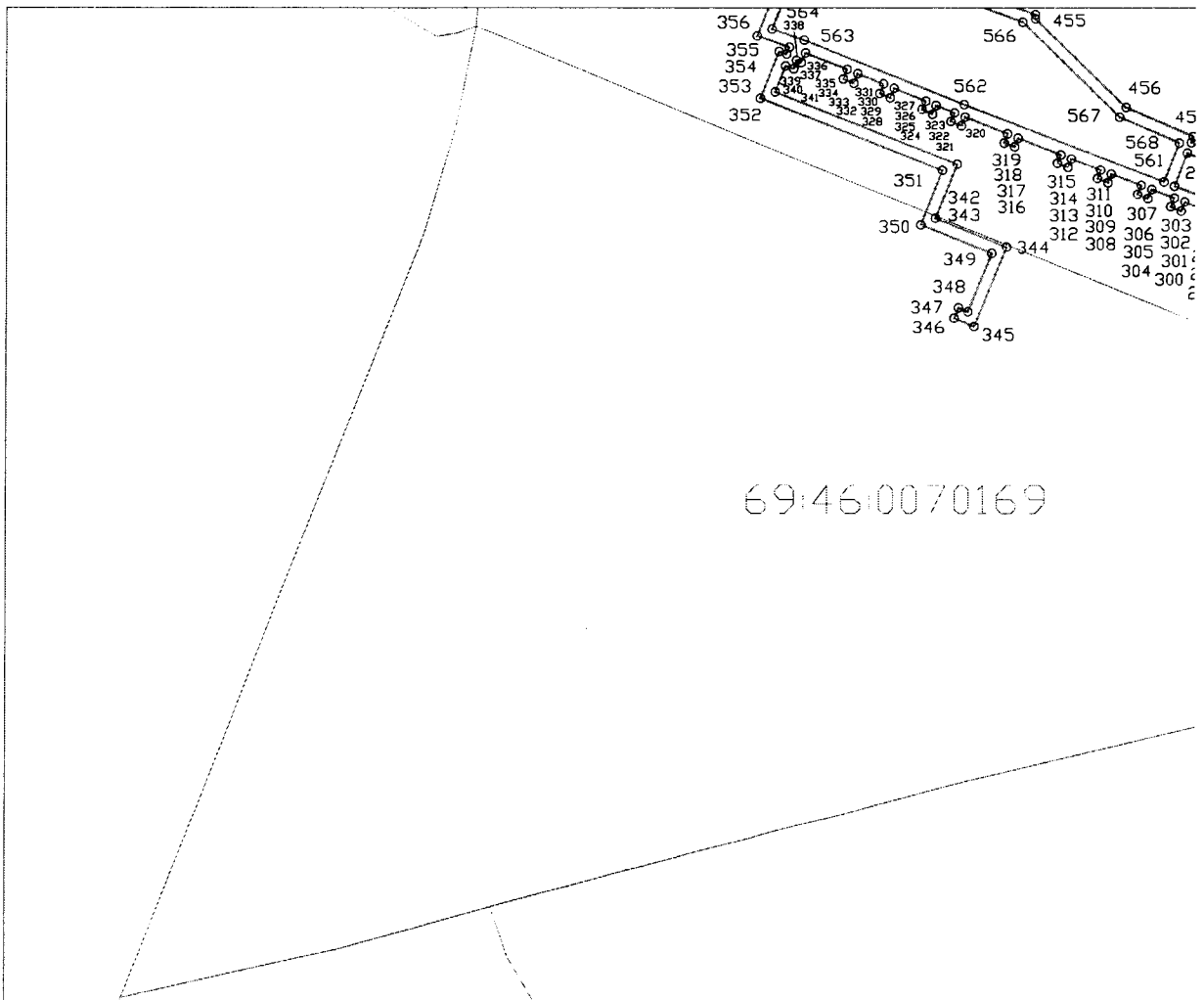
Сведения о границах охранной зоны газораспределительной сети

Газораспределительные сети низкого давления по п. Зеленкино, Осташковское ш., Осташковский проезд, Селижаровский проезд, ул. Лебедева, Береговой проезд, Совхозный пер., ул. Пригородная, Пригородный пер., ул. Центральная, ул. Профсоюзная, ул. Савельева, Крестьянский пер., Крестьянский 2-й пер., ул. Серафимовича, Белякова пер., ул. Семашко, ул. Северная, Северный пер., ул. Дачная, ул. Энтузиастов, ул. Новоженова, Дружба проезд, ул. Западная, ул. Мебельщиков, ул. 10 лет Октября в г. Ржев Тверской области, назначение: 7.7 сооружения трубопроводного транспорта, протяженность 13778 м, адрес (местонахождение) объекта: Тверская область, Ржевский район, г. Ржев



(наименование объекта)

Графическое описание местоположения границ охранной зоны газораспределительной сети

Лист 10



Используемые условные знаки и обозначения:

-  - граница охранной зоны газопровода
-  - граница квартала кадастрового деления

69:00:0000000 - номер квартала кадастрового деления

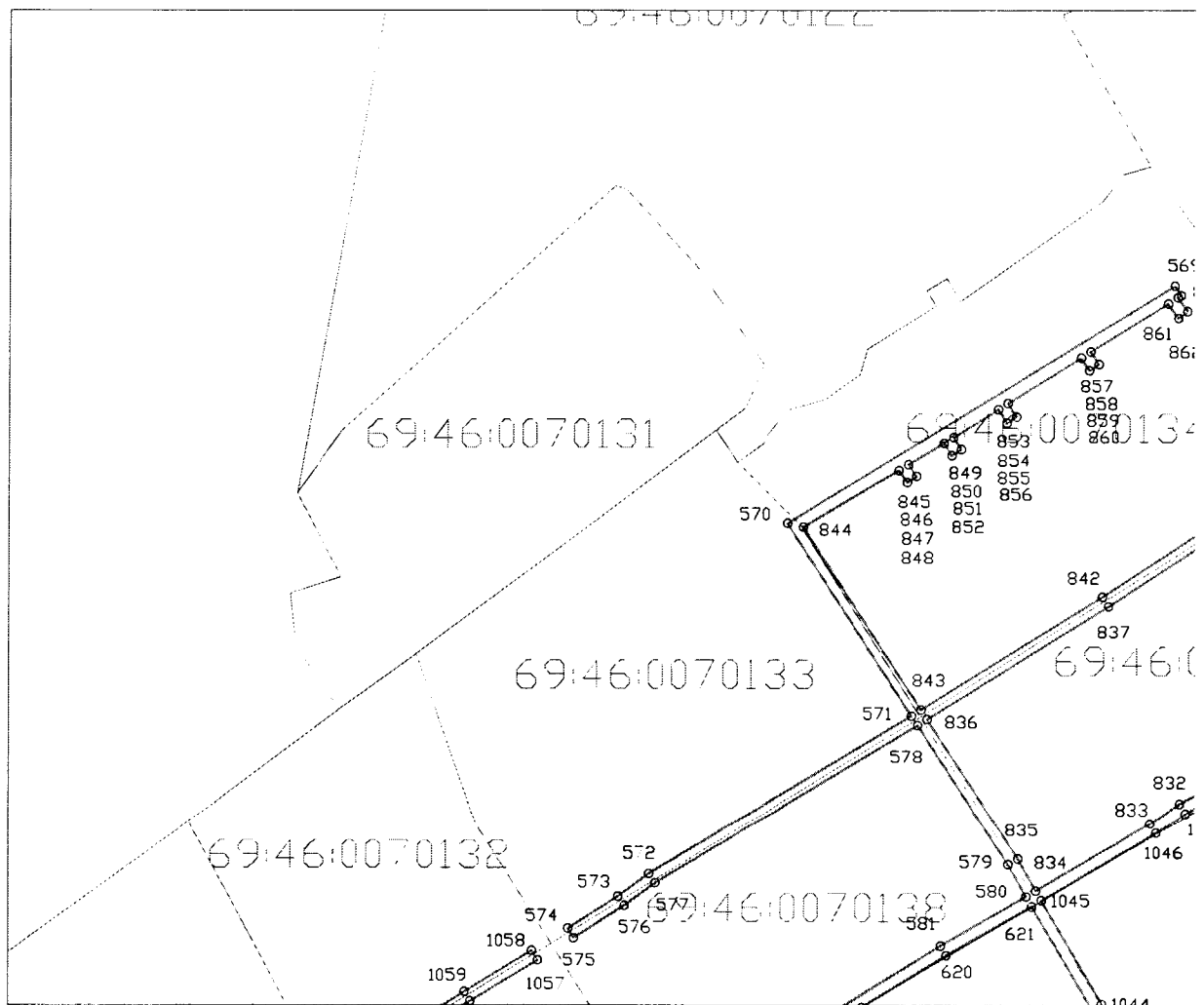
Сведения о границах охранной зоны газораспределительной сети

Газораспределительные сети низкого давления по п. Зеленькино, Осташковское ш., Осташковский проезд, Селижаровский проезд, ул. Лебедева, Береговой проезд, Совхозный пер., ул. Пригородная, Пригородный пер., ул. Центральная, ул. Профсоюзная, ул. Савельева, Крестьянский пер., Крестьянский 2-й пер., ул. Серафимовича, Беякова пер., ул. Семашко, ул. Северная, Северный пер., ул. Дачная, ул. Энтузиастов, ул. Новоженова, Дружба проезд, ул. Западная, ул. Мебельщиков, ул. 10 лет Октября в г. Ржев Тверской области, назначение: 7.7 сооружения трубопроводного транспорта, протяженность 13778 м, адрес (местонахождение) объекта: Тверская область, Ржевский район, г. Ржев

(наименование объекта)

Графическое описание местоположения границ охранной зоны газораспределительной сети

Лист 12



Используемые условные знаки и обозначения:

- граница охранной зоны газопровода
- граница квартала кадастрового деления

69:00:0000000 - номер квартала кадастрового деления

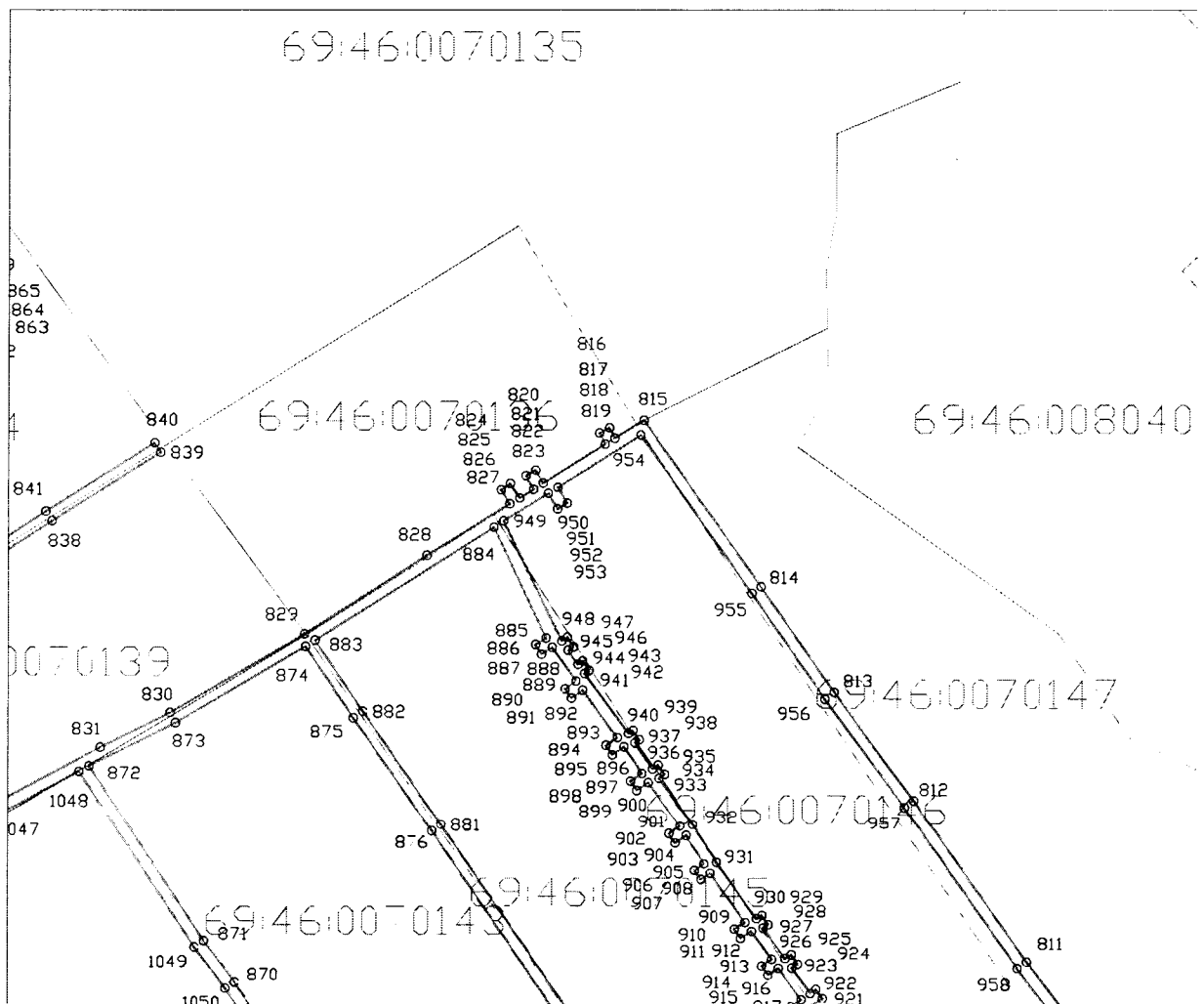
Сведения о границах охранной зоны газораспределительной сети

Газораспределительные сети низкого давления по п. Зеленькино, Осташковское ш., Осташковский проезд, Селижаровский проезд, ул. Лебедева, Береговой проезд, Совхозный пер., ул. Пригородная, Пригородный пер., ул. Центральная, ул. Профсоюзная, ул. Савельева, Крестьянский пер., Крестьянский 2-й пер., ул. Серафимовича, Белякова пер., ул. Семашко, ул. Северная, Северный пер., ул. Дачная, ул. Энтузиастов, ул. Новоженова, Дружба проезд, ул. Западная, ул. Мебельщиков, ул. 10 лет Октября в г. Ржев Тверской области, назначение: 7.7 сооружения трубопроводного транспорта, протяженность 13778 м, адрес (местонахождение) объекта: Тверская область, Ржевский район, г. Ржев


(наименование объекта)

Графическое описание местоположения границ охранной зоны газораспределительной сети

Лист 13



Используемые условные знаки и обозначения:



- граница охранной зоны газопровода



- граница квартала кадастрового деления

69:00:0000000 - номер квартала кадастрового деления

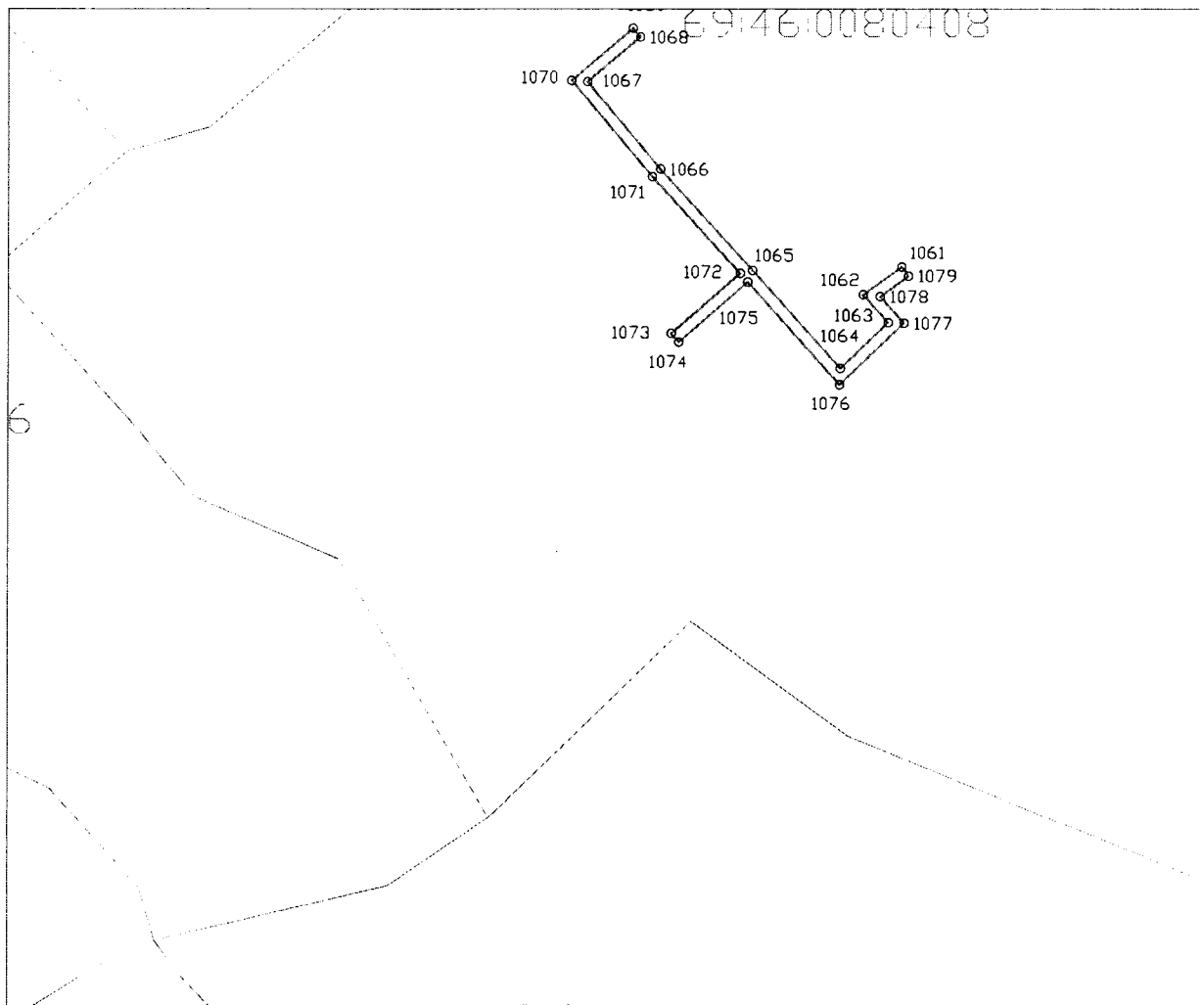
Сведения о границах охранной зоны газораспределительной сети

Газораспределительные сети низкого давления по п. Зеленькино, Осташковское ш., Осташковский проезд, Селижаровский проезд, ул. Лебедева, Береговой проезд, Совхозный пер., ул. Пригородная, Пригородный пер., ул. Центральная, ул. Профсоюзная, ул. Савельева, Крестьянский пер., Крестьянский 2-й пер., ул. Серафимовича, Беякова пер., ул. Семашко, ул. Северная, Северный пер., ул. Дачная, ул. Энтузиастов, ул. Новоженова, Дружба проезд, ул. Западная, ул. Мебельщиков, ул. 10 лет Октября в г. Ржев Тверской области, назначение: 7.7 сооружения трубопроводного транспорта, протяженность 13778 м, адрес (местонахождение) объекта: Тверская область, Ржевский район, г. Ржев


(наименование объекта)

Графическое описание местоположения границ охранной зоны газораспределительной сети

Лист 14



Используемые условные знаки и обозначения:



- граница охранной зоны газопровода



- граница квартала кадастрового деления

69:00:0000000 - номер квартала кадастрового деления

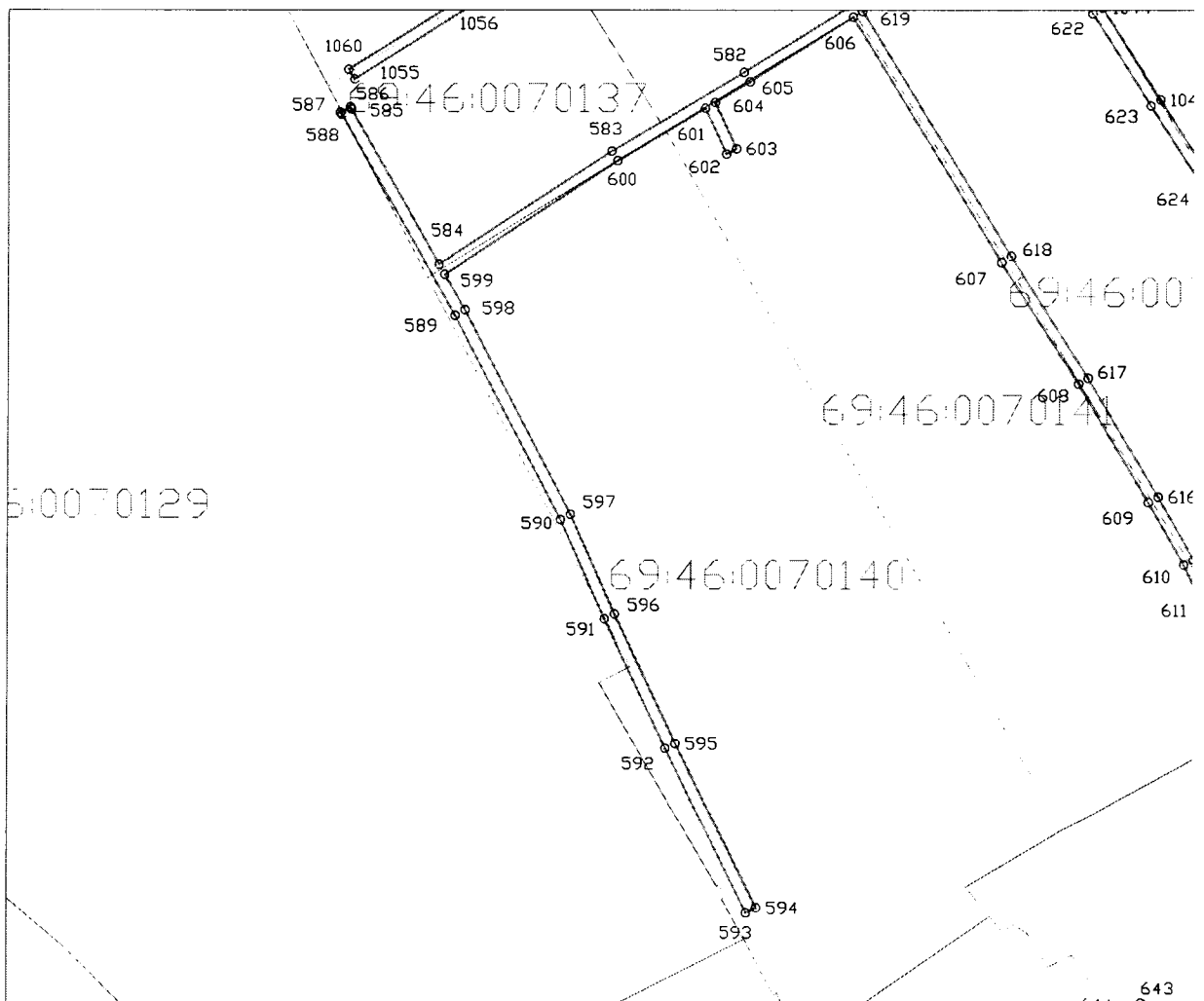
Сведения о границах охранной зоны газораспределительной сети

Газораспределительные сети низкого давления по п. Зеленькино, Осташковское ш., Осташковский проезд, Селижаровский проезд, ул. Лебедева, Береговой проезд, Совхозный пер., ул. Пригородная, Пригородный пер., ул. Центральная, ул. Профсоюзная, ул. Савельева, Крестьянский пер., Крестьянский 2-й пер., ул. Серафимовича, Белякова пер., ул. Семашко, ул. Северная, Северный пер., ул. Дачная, ул. Энтузиастов, ул. Новоженова, Дружба проезд, ул. Западная, ул. Мебельщиков, ул. 10 лет Октября в г. Ржев Тверской области, назначение: 7.7 сооружения трубопроводного транспорта, протяженность 13778 м, адрес (местонахождение) объекта: Тверская область, Ржевский район, г. Ржев


(наименование объекта)

Графическое описание местоположения границ охранной зоны газораспределительной сети

Лист 15



Используемые условные знаки и обозначения:



- граница охранной зоны газопровода



- граница квартала кадастрового деления

69:00:0000000 - номер квартала кадастрового деления

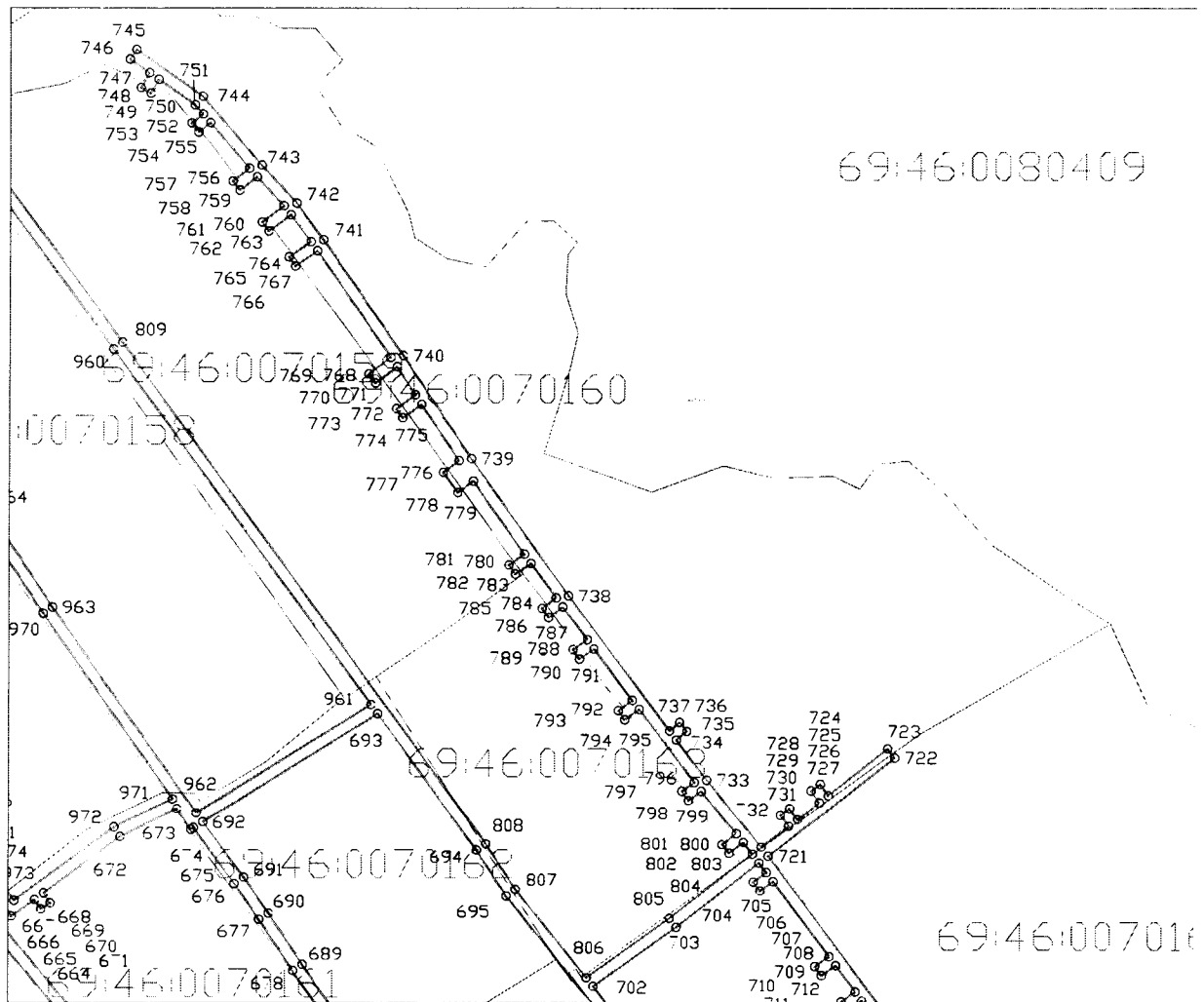
Сведения о границах охранной зоны газораспределительной сети

Газораспределительные сети низкого давления по п. Зеленькино, Осташковское ш., Осташковский проезд, Селижаровский проезд, ул. Лебедева, Береговой проезд, Совхозный пер., ул. Пригородная, Пригородный пер., ул. Центральная, ул. Профсоюзная, ул. Савельева, Крестьянский пер., Крестьянский 2-й пер., ул. Серафимовича, Белякова пер., ул. Семашко, ул. Северная, Северный пер., ул. Дачная, ул. Энтузиастов, ул. Новоженова, Дружба проезд, ул. Западная, ул. Мебельщиков, ул. 10 лет Октября в г. Ржев Тверской области, назначение: 7.7 сооружения трубопроводного транспорта, протяженность 13778 м, адрес (местонахождение) объекта: Тверская область, Ржевский район, г. Ржев

(наименование объекта)

Графическое описание местоположения границ охранной зоны газораспределительной сети

Лист 17



Используемые условные знаки и обозначения:

- граница охранной зоны газопровода
 - граница квартала кадастрового деления

69:00:0000000 - номер квартала кадастрового деления

Сведения о границах охранной зоны газораспределительной сети

Газораспределительные сети низкого давления по п. Зеленькино, Осташковское ш., Осташковский проезд, Селижаровский проезд, ул. Лебедева, Береговой проезд, Совхозный пер., ул. Пригородная, Пригородный пер., ул. Центральная, ул. Профсоюзная, ул. Савельева, Крестьянский пер., Крестьянский 2-й пер., ул. Серафимовича, Беякова пер., ул. Семашко, ул. Северная, Северный пер., ул. Дачная, ул. Энтузиастов, ул. Новоженова, Дружба проезд, ул. Западная, ул. Мебельщиков, ул. 10 лет Октября в г. Ржев Тверской области, назначение: 7.7 сооружения трубопроводного транспорта, протяженность 13778 м, адрес (местонахождение) объекта: Тверская область, Ржевский район, г. Ржев


(наименование объекта)

Графическое описание местоположения границ охранной зоны газораспределительной сети

Лист 18



Используемые условные знаки и обозначения:



- граница охранной зоны газопровода



- граница квартала кадастрового деления

69:00:0000000 - номер квартала кадастрового деления

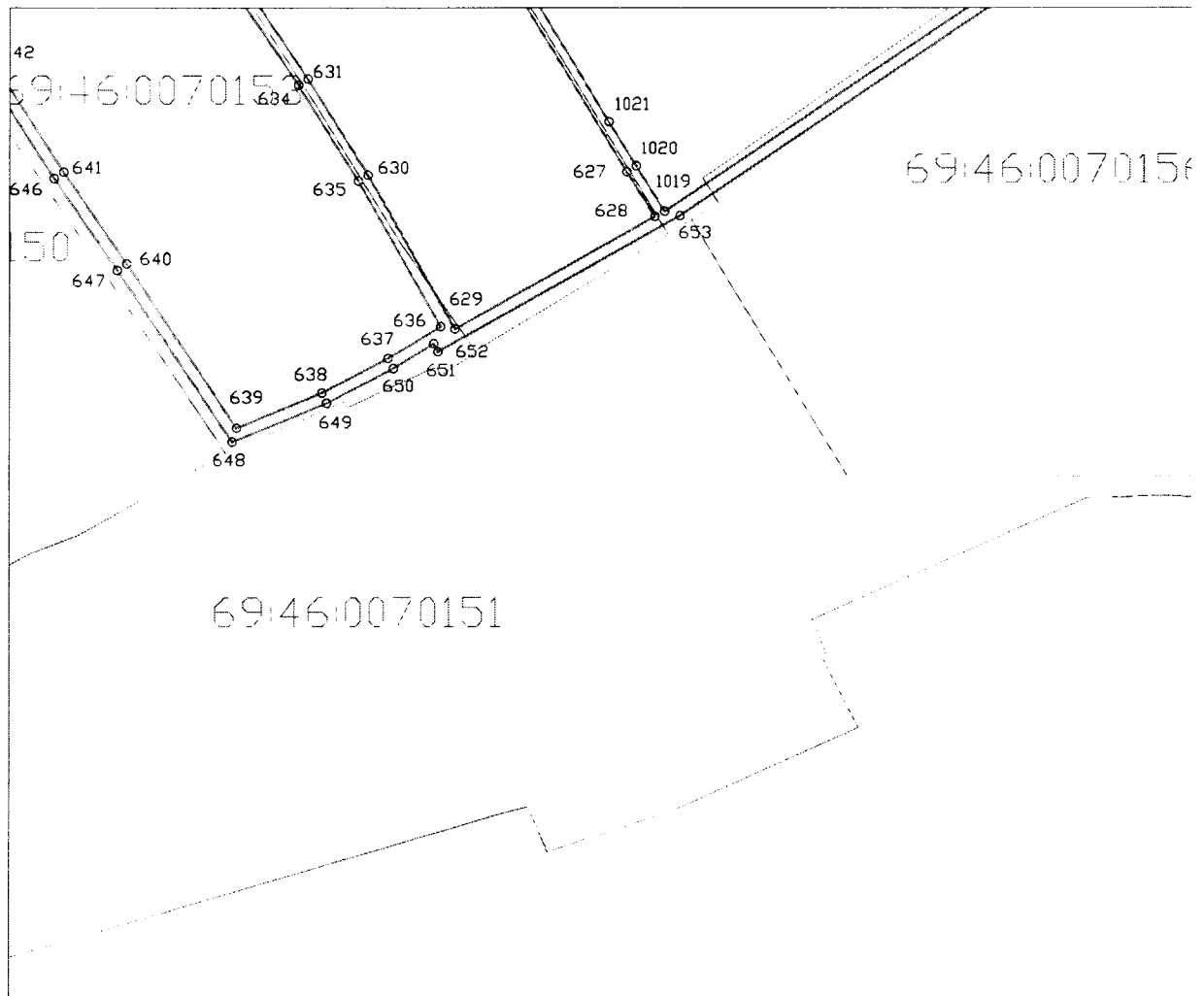
Сведения о границах охранной зоны газораспределительной сети

Газораспределительные сети низкого давления по п. Зеленькино, Осташковское ш., Осташковский проезд, Селижаровский проезд, ул. Лебедева, Береговой проезд, Совхозный пер., ул. Пригородная, Пригородный пер., ул. Центральная, ул. Профсоюзная, ул. Савельева, Крестьянский пер., Крестьянский 2-й пер., ул. Серафимовича, Белякова пер., ул. Семашко, ул. Северная, Северный пер., ул. Дачная, ул. Энтузиастов, ул. Новоженова, Дружба проезд, ул. Западная, ул. Мебельщиков, ул. 10 лет Октября в г. Ржев Тверской области, назначение: 7.7 сооружения трубопроводного транспорта, протяженность 13778 м, адрес (местонахождение) объекта: Тверская область, Ржевский район, г. Ржев

(наименование объекта)

Графическое описание местоположения границ охранной зоны газораспределительной сети

Лист 19



Используемые условные знаки и обозначения:

- граница охранной зоны газопровода
- граница квартала кадастрового деления

69:00:0000000 - номер квартала кадастрового деления

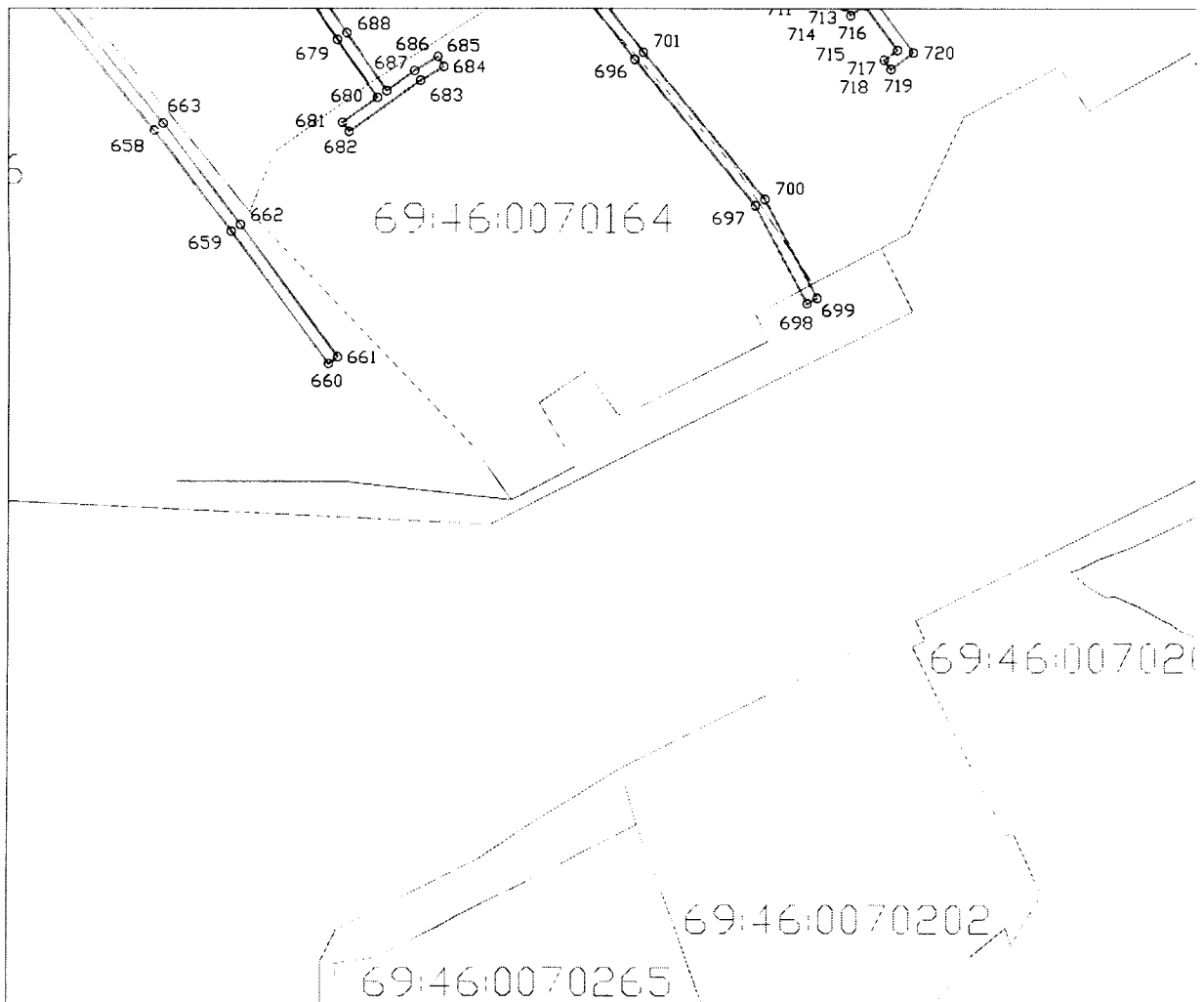
Сведения о границах охранной зоны газораспределительной сети

Газораспределительные сети низкого давления по п. Зеленькино, Осташковское ш., Осташковский проезд, Селижаровский проезд, ул. Лебедева, Береговой проезд, Совхозный пер., ул. Пригородная, Пригородный пер., ул. Центральная, ул. Профсоюзная, ул. Савельева, Крестьянский пер., Крестьянский 2-й пер., ул. Серафимовича, Белякова пер., ул. Семашко, ул. Северная, Северный пер., ул. Дачная, ул. Энтузиастов, ул. Новоженова, Дружба проезд, ул. Западная, ул. Мебельщиков, ул. 10 лет Октября в г. Ржев Тверской области, назначение: 7.7 сооружения трубопроводного транспорта, протяженность 13778 м, адрес (местонахождение) объекта: Тверская область, Ржевский район, г. Ржев

(наименование объекта)

Графическое описание местоположения границ охранной зоны газораспределительной сети

Лист 20



Используемые условные знаки и обозначения:

- граница охранной зоны газопровода
- - граница квартала кадастрового деления

69:00:0000000 - номер квартала кадастрового деления