



ПРАВИТЕЛЬСТВО ТВЕРСКОЙ ОБЛАСТИ

ПОСТАНОВЛЕНИЕ

06.05.2017

№ 129-пп

г. Тверь

Об установлении охранной зоны газораспределительной сети

В соответствии с подпунктом 1 пункта 2 статьи 56 Земельного кодекса Российской Федерации и пунктами 17, 18 Правил охраны газораспределительных сетей, утвержденных постановлением Правительства Российской Федерации от 20.11.2000 № 878 «Об утверждении Правил охраны газораспределительных сетей», на основании обращения акционерного общества «Газпром газораспределение Тверь» Правительство Тверской области постановляет:

1. Установить охранную зону объекта «Газопровод среднего и низкого давления, назначение: газоснабжения, протяженность 58205 м, инв. № 13-1322, лит. I, адрес объекта: Тверская обл., р-н Бологовский, Бологовское городское поселение, г. Бологое, ул. Кирова, д. 1, 2, 3, 24, 28, 32, 34, 41, 43, 52, 53, 85, 87, 89, ул. Красногвардейская, Куженкинское шоссе, д. 7, 47, 44, 45, 48, 46, ул. Крупская, ул. Красногорская, ул. Каляева, ул. Калинина, ул. Кооперативная, д. 4, ул. 2-я Куженкинская, д. 20, ул. Карла Либкнехта, ул. Крестьянская, ул. Канавная, ул. Володарского, пер. Вокзальный, Церковная пл., ул. Ломоносовская, ул. Ленинская, д. 1, 2а, 4, 4а, 8, 10, 12, 14, 6-а, 8-а, ул. Лермонтова, ул. 1-я Локомотивная, ул. 2-я Локомотивная, Городская пл., д. 3, ул. Горская, ул. Гражданская, ул. Гоголя, ул. Гражданская, ул. Гагарина, ул. Глинки, подход к ГРП № 6, подход к ГРП № 1, подход к ГРП № 3, подход к ГРП № 17, подход к ГРП № 7, пер. Перовской, пер. Переходной, ул. Пушкина, ул. Поддубская, д. 12, пер. Правды, ул. Плеханова, ул. 3-я Пролетарская, ул. 2-я Пролетарская, ул. 1-я Пролетарская, ул. Максима Горького, ул. Маяковского, ул. Матюшкина, ул. Механизаторов, д. 1, 2, 3, 4, 5, 6, 7, ул. 1-го Мая,

ул. 4-я Советская, ул. 1-я Социалистическая, д. 1, ул. Совхозная, д. 8, 9, 10, ул. Северная, ул. Строителей, ул. 3-я Советская, ул. 1-я Советская, ул. 2-я Советская, ул. Садовая, ул. 2-я Социалистическая, д. 15, 25, пер. Свободы, Старокуженкинское шоссе, ул. 3-я Социалистическая, ул. Свердлова, Советская пл., д. 7, ул. Боровая, ул. Белинского, пер. Футбольный, д. 1, от ГК № 26 до Арматурного завода, ул. Урицкого, ул. 1-й Островок, ул. 2-й Островок, д. 17, ул. Дзержинского, д. 30, 39, 39 а, 45, 47, 48/2, ул. Данилина ул. Д. Бедного, ул. Декабристов, пер. Черепичный, ул. Некрасова, ул. Новобологовская, ул. Набережная, ул. Новая, ул. Новоломоносовская, Заозерный микрорайон, д. 7, 10, 14, 19, 5, 11, 1, 15, 12, 6, 8, ул. 1-я Замостинская, Западный микрорайон, ул. Змейка, д. 15, 17, ул. 2-я Замостинская, ул. 3-я Замостинская, ул. Шевченко, ул. Железнодорожная, ул. Равенства, пер. Разъезжий, д. 3, пер. Торфяной, ул. Тепличная, пер. Труда, ул. Трамплинная, ул. Халтурина, д. 1» площадью 222494 кв. м согласно сведениям о границах охранной зоны газораспределительной сети, утвердив границы указанной в настоящем пункте охранной зоны (прилагается).

2. Предложить акционерному обществу «Газпром газораспределение Тверь» произвести постановку земельных участков, входящих в охранную зону, указанную в пункте 1 настоящего постановления, на государственный кадастровый учет и обеспечить государственную регистрацию ограничений на срок эксплуатации газораспределительной сети.

3. Министерству имущественных и земельных отношений Тверской области в срок не более чем десять рабочих дней со дня вступления в силу настоящего постановления направить в филиал федерального государственного бюджетного учреждения «Федеральная кадастровая палата Федеральной службы государственной регистрации, кадастра и картографии» по Тверской области копию настоящего постановления, текстовое и графическое описание местоположения границ зоны с особыми условиями использования территории, указанной в пункте 1 настоящего постановления, перечень координат характерных точек границ такой зоны.

4. Контроль за исполнением настоящего постановления возложить на первого заместителя (заместителя) Председателя Правительства Тверской области, курирующего вопросы имущественных и земельных отношений.

Отчет об исполнении постановления представить в срок до 12 мая 2017 года.

5. Настоящее постановление вступает в силу со дня его официального опубликования.

**Губернатор
Тверской области**



И.М. Руденя

Приложение
к постановлению Правительства
Тверской области
от 06.05.2017 № 129-пп

Сведения о границах охранной зоны газораспределительной сети		
<p>Газопровод среднего и низкого давления, назначение: газоснабжения, протяженность 58205 м, инв. № 13-1322, лит. I, адрес объекта: Тверская обл., р-н Бологовский, Бологовское городское поселение, г. Бологое, ул. Кирова, д. 1, 2, 3, 24, 28, 32, 34, 41, 43, 52, 53, 85, 87, 89, ул. Красногвардейская, Куженкинское шоссе, д. 7, 47, 44, 45, 48, 46, ул. Крупская, ул. Красногорская, ул. Каляева, ул. Калинина, ул. Кооперативная, д. 4, ул. 2-я Куженкинская, д. 20, ул. Карла Либкнехта, ул. Крестьянская, ул. Канавная, ул. Володарского, пер. Вокзальный, Церковная пл., ул. Ломоносовская, ул. Ленинская, д. 1, 2а, 4, 4а, 8, 10, 12, 14, 6-а, 8-а, ул. Лермонтова, ул. 1-я Локомотивная, ул. 2-я Локомотивная, Городская пл., д. 3, ул. Горская, ул. Гражданская, ул. Гоголя, ул. Гражданская, ул. Гагарина, ул. Глинки, подход к ГРП № 6, подход к ГРП № 1, подход к ГРП № 3, подход к ГРП № 17, подход к ГРП № 7, пер. Перовской, пер. Переходной, ул. Пушкина, ул. Поддубская, д. 12, пер. Правды, ул. Плеханова, ул. 3-я Пролетарская, ул. 2-я Пролетарская, ул. 1-я Пролетарская, ул. Максима Горького, ул. Маяковского, ул. Матюшкина, ул. Механизаторов, д. 1, 2, 3, 4, 5, 6, 7, ул. 1-го Мая, ул. 4-я Советская, ул. 1-я Социалистическая, д. 1, ул. Совхозная, д. 8, 9, 10, ул. Северная, ул. Строителей, ул. 3-я Советская, ул. 1-я Советская, ул. 2-я Советская, ул. Садовая, ул. 2-я Социалистическая, д. 15, 25, пер. Свободы, Старокуженкинское шоссе, ул. 3-я Социалистическая, ул. Свердлова, Советская пл., д. 7, ул. Боровая, ул. Белинского, пер. Футбольный, д. 1, от ГК № 26 до Арматурного завода, ул. Урицкого, ул. 1-й Островок, ул. 2-й Островок, д. 17, ул. Дзержинского, д. 30, 39, 39 а, 45, 47, 48/2, ул. Данилина, ул. Д. Бедного, ул. Декабристов, пер. Черепичный, ул. Некрасова, ул. Новобологовская, ул. Набережная, ул. Новая, ул. Новоломоносовская, Заозерный микрорайон, д. 7, 10, 14, 19, 5, 11, 1, 15, 12, 6, 8, ул. 1-я Замостинская, Западный микрорайон, ул. Змейка, д. 15, 17, ул. 2-я Замостинская, ул. 3-я Замостинская, ул. Шевченко, ул. Железнодорожная, ул. Равенства, пер. Разъезжий, д. 3, пер. Торфяной, ул. Тепличная, пер. Труда, ул. Трамплинная, ул. Халтурина, д. 1</p>		
(наименование объекта)		
Сведения об охранной зоне газораспределительной сети		
№ п/п	Характеристики зоны	Описание характеристик
1	Местоположение зоны	<p>Местоположение: Тверская область, Бологовский район, г. Бологое Вид зоны: Охранная зона инженерных коммуникаций Тип зоны: Охранная зона газопровода Номер зоны: б/н Индекс зоны: - Охраняемый объект «Газопровод среднего и низкого давления, назначение: газоснабжения, протяженность 58205 м, инв. № 13-1322, лит. I, адрес объекта: Тверская обл., р-н Бологовский, Бологовское городское поселение, г. Бологое, ул. Кирова, д. 1, 2, 3, 24, 28, 32, 34, 41, 43, 52, 53, 85, 87, 89, ул. Красногвардейская, Куженкинское шоссе, д. 7, 47, 44, 45, 48, 46, ул. Крупская, ул. Красногорская, ул. Каляева, ул. Калинина, ул. Кооперативная, д. 4, ул. 2-я Куженкинская, д. 20, ул. Карла Либкнехта, ул. Крестьянская, ул. Канавная, ул. Володарского, пер. Вокзальный, Церковная пл., ул. Ломоносовская, ул. Ленинская, д. 1, 2а, 4, 4а, 8, 10, 12, 14, 6-а, 8-а, ул. Лермонтова, ул. 1-я Локомотивная, ул. 2-я Локомотивная, Городская пл., д. 3, ул. Горская, ул. Гражданская, ул. Гоголя, ул. Гражданская, ул. Гагарина, ул. Глинки, подход к ГРП № 6, подход к ГРП № 1, подход к ГРП № 3, подход к ГРП № 17, подход к ГРП № 7, пер. Перовской, пер. Переходной, ул. Пушкина, ул. Поддубская, д. 12, пер. Правды, ул. Плеханова, ул. 3-я Пролетарская, ул. 2-я Пролетарская, ул. 1-я Пролетарская, ул. Максима Горького, ул. Маяковского, ул. Матюшкина, ул. Механизаторов, д. 1, 2, 3, 4, 5, 6, 7, ул. 1-го Мая,</p>

Сведения о границах охранной зоны газораспределительной сети

Газопровод среднего и низкого давления, назначение: газоснабжения, протяженность 58205 м, инв. № 13-1322, лит. I, адрес объекта: Тверская обл., р-н Бологовский, Бологовское городское поселение, г. Бологое, ул. Кирова, д. 1, 2, 3, 24, 28, 32, 34, 41, 43, 52, 53, 85, 87, 89, ул. Красногвардейская, Куженкинское шоссе, д. 7, 47, 44, 45, 48, 46, ул. Крупская, ул. Красногорская, ул. Каляева, ул. Калинина, ул. Кооперативная, д. 4, ул. 2-я Куженкинская, д. 20, ул. Карла Либкнехта, ул. Крестьянская, ул. Канавная, ул. Володарского, пер. Вокзальный, Церковная пл., ул. Ломоносовская, ул. Ленинская, д. 1, 2а, 4, 4а, 8, 10, 12, 14, 6-а, 8-а, ул. Лермонтова, ул. 1-я Локомотивная, ул. 2-я Локомотивная, Городская пл., д. 3, ул. Горская, ул. Гражданская, ул. Гоголя, ул. Гражданская, ул. Гагарина, ул. Глинки, подход к ГРП № 6, подход к ГРП № 1, подход к ГРП № 3, подход к ГРП № 17, подход к ГРП № 7, пер. Перовской, пер. Переходной, ул. Пушкина, ул. Поддубская, д. 12, пер. Правды, ул. Плеханова, ул. 3-я Пролетарская, ул. 2-я Пролетарская, ул. 1-я Пролетарская, ул. Максима Горького, ул. Маяковского, ул. Матюшкина, ул. Механизаторов, д. 1, 2, 3, 4, 5, 6, 7, ул. 1-го Мая, ул. 4-я Советская, ул. 1-я Социалистическая, д. 1, ул. Совхозная, д. 8, 9, 10, ул. Северная, ул. Строителей, ул. 3-я Советская, ул. 1-я Советская, ул. 2-я Советская, ул. Садовая, ул. 2-я Социалистическая, д. 15, 25, пер. Свободы, Старокуженкинское шоссе, ул. 3-я Социалистическая, ул. Свердлова, Советская пл., д. 7, ул. Боровая, ул. Белинского, пер. Футбольный, д. 1, от ГК № 26 до Арматурного завода, ул. Урицкого, ул. 1-й Островок, ул. 2-й Островок, д. 17, ул. Дзержинского, д. 30, 39, 39 а, 45, 47, 48/2, ул. Данилина, ул. Д. Бедного, ул. Декабристов, пер. Черепичный, ул. Некрасова, ул. Новобологовская, ул. Набережная, ул. Новая, ул. Новоломоносовская, Заозерный микрорайон, д. 7, 10, 14, 19, 5, 11, 1, 15, 12, 6, 8, ул. 1-я Замостинская, Западный микрорайон, ул. Змейка, д. 15, 17, ул. 2-я Замостинская, ул. 3-я Замостинская, ул. Шевченко, ул. Железнодорожная, ул. Равенства, пер. Разъездный, д. 3, пер. Торфяной, ул. Тепличная, пер. Труда, ул. Трамплинная, ул. Халтурина, д. 1

(наименование объекта)

Сведения об охранной зоне газораспределительной сети

№ п/п	Характеристики зоны	Описание характеристик
		ул. 4-я Советская, ул. 1-я Социалистическая, д. 1, ул. Совхозная, д. 8, 9, 10, ул. Северная, ул. Строителей, ул. 3-я Советская, ул. 1-я Советская, ул. 2-я Советская, ул. Садовая, ул. 2-я Социалистическая, д. 15, 25, пер. Свободы, Старокуженкинское шоссе, ул. 3-я Социалистическая, ул. Свердлова, Советская пл., д. 7, ул. Боровая, ул. Белинского, пер. Футбольный, д. 1, от ГК № 26 до Арматурного завода, ул. Урицкого, ул. 1-й Островок, ул. 2-й Островок, д. 17, ул. Дзержинского, д. 30, 39, 39 а, 45, 47, 48/2, ул. Данилина, ул. Д. Бедного, ул. Декабристов, пер. Черепичный, ул. Некрасова, ул. Новобологовская, ул. Набережная, ул. Новая, ул. Новоломоносовская, Заозерный микрорайон, д. 7, 10, 14, 19, 5, 11, 1, 15, 12, 6, 8, ул. 1-я Замостинская, Западный микрорайон, ул. Змейка, д. 15, 17, ул. 2-я Замостинская, ул. 3-я Замостинская, ул. Шевченко, ул. Железнодорожная, ул. Равенства, пер. Разъездный, д. 3, пер. Торфяной, ул. Тепличная, пер. Труда, ул. Трамплинная, ул. Халтурина, д. 1»
2	Площадь зоны +/- величина погрешности определения площади (Р +/- Дельта Р)	222494 кв. м ±165 кв. м
3	Иные характеристики зоны	Ограничение использования объектов недвижимости в границах охранной зоны предусмотрено пунктом 14 Правил охраны газораспределительных сетей, утвержденных постановлением Правительства Российской Федерации от 20.11.2000 № 878 (далее – Правила), согласно которому на земельные участки, входящие в охранные зоны газораспределительных сетей, в целях предупреждения их повреждения или нарушения условий их нормальной эксплуатации налагаются ограничения (обременения), которыми запрещается лицам, указанным в пункте 2 Правил: а) строить объекты жилищно-гражданского и производственного назначения; б) сносить и реконструировать мосты, коллекторы, автомобильные и железные дороги с расположенными на них

Сведения о границах охранной зоны газораспределительной сети

Газопровод среднего и низкого давления, назначение: газоснабжения, протяженность 58205 м, инв. № 13-1322, лит. I, адрес объекта: Тверская обл., р-н Бологовский, Бологовское городское поселение, г. Бологое, ул. Кирова, д. 1, 2, 3, 24, 28, 32, 34, 41, 43, 52, 53, 85, 87, 89, ул. Красногвардейская, Куженкинское шоссе, д. 7, 47, 44, 45, 48, 46, ул. Крупская, ул. Красногорская, ул. Каляева, ул. Калинина, ул. Кооперативная, д. 4, ул. 2-я Куженкинская, д. 20, ул. Карла Либкнехта, ул. Крестьянская, ул. Канавная, ул. Володарского, пер. Вокзальный, Церковная пл., ул. Ломоносовская, ул. Ленинская, д. 1, 2а, 4, 4а, 8, 10, 12, 14, 6-а, 8-а, ул. Лермонтова, ул. 1-я Локомотивная, ул. 2-я Локомотивная, Городская пл., д. 3, ул. Горская, ул. Гражданская, ул. Гоголя, ул. Гражданская, ул. Гагарина, ул. Глинки, подход к ГРП № 6, подход к ГРП № 1, подход к ГРП № 3, подход к ГРП № 17, подход к ГРП № 7, пер. Перовской, пер. Переходной, ул. Пушкина, ул. Поддубская, д. 12, пер. Правды, ул. Плеханова, ул. 3-я Пролетарская, ул. 2-я Пролетарская, ул. 1-я Пролетарская, ул. Максима Горького, ул. Маяковского, ул. Матюшкина, ул. Механизаторов, д. 1, 2, 3, 4, 5, 6, 7, ул. 1-го Мая, ул. 4-я Советская, ул. 1-я Социалистическая, д. 1, ул. Совхозная, д. 8, 9, 10, ул. Северная, ул. Строителей, ул. 3-я Советская, ул. 1-я Советская, ул. 2-я Советская, ул. Садовая, ул. 2-я Социалистическая, д. 15, 25, пер. Свободы, Старокуженкинское шоссе, ул. 3-я Социалистическая, ул. Свердлова, Советская пл., д. 7, ул. Боровая, ул. Белинского, пер. Футбольный, д. 1, от ГК № 26 до Арматурного завода, ул. Урицкого, ул. 1-й Островок, ул. 2-й Островок, д. 17, ул. Дзержинского, д. 30, 39, 39 а, 45, 47, 48/2, ул. Данилина, ул. Д. Бедного, ул. Декабристов, пер. Черепичный, ул. Некрасова, ул. Новобологовская, ул. Набережная, ул. Новая, ул. Новоломоносовская, Заозерный микрорайон, д. 7, 10, 14, 19, 5, 11, 1, 15, 12, 6, 8, ул. 1-я Замостинская, Западный микрорайон, ул. Змейка, д. 15, 17, ул. 2-я Замостинская, ул. 3-я Замостинская, ул. Шевченко, ул. Железнодорожная, ул. Равенства, пер. Разъезжий, д. 3, пер. Торфяной, ул. Тепличная, пер. Труда, ул. Трамплинная, ул. Халтурина, д. 1

(наименование объекта)

Сведения об охранной зоне газораспределительной сети

№ п/п	Характеристики зоны	Описание характеристик
		<p>газораспределительными сетями без предварительного выноса этих газопроводов по согласованию с эксплуатационными организациями;</p> <p>в) разрушать берегоукрепительные сооружения, водопропускные устройства, земляные и иные сооружения, предохраняющие газораспределительные сети от разрушений;</p> <p>г) перемещать, повреждать, засыпать и уничтожать опознавательные знаки, контрольно-измерительные пункты и другие устройства газораспределительных сетей;</p> <p>д) устраивать свалки и склады, разливать растворы кислот, солей, щелочей и других химически активных веществ;</p> <p>е) огораживать и перегораживать охранные зоны, препятствовать доступу персонала эксплуатационных организаций к газораспределительным сетям, проведению обслуживания и устранению повреждений газораспределительных сетей;</p> <p>ж) разводить огонь и размещать источники огня;</p> <p>з) рыть погреба, копать и обрабатывать почву сельскохозяйственными и мелиоративными орудиями и механизмами на глубину более 0,3 м;</p> <p>и) открывать калитки и двери газорегуляторных пунктов, станций катодной и дренажной защиты, люки подземных колодцев, включать или отключать электроснабжение средств связи, освещения и систем телемеханики;</p> <p>к) набрасывать, приставлять и привязывать к опорам и надземным газопроводам, ограждениям и зданиям газораспределительных сетей посторонние предметы, лестницы, влезать на них;</p> <p>л) самовольно подключаться к газораспределительным сетям</p>

Сведения о границах охранной зоны газораспределительной сети

Газопровод среднего и низкого давления, назначение: газоснабжения, протяженность 58205 м, инв. № 13-1322, лит. I, адрес объекта: Тверская обл., р-н Бологовский, Бологовское городское поселение, г. Бологое, ул. Кирова, д. 1, 2, 3, 24, 28, 32, 34, 41, 43, 52, 53, 85, 87, 89, ул. Красногвардейская, Куженкинское шоссе, д. 7, 47, 44, 45, 48, 46, ул. Крупская, ул. Красногорская, ул. Каляева, ул. Калинина, ул. Кооперативная, д. 4, ул. 2-я Куженкинская, д. 20, ул. Карла Либкнехта, ул. Крестьянская, ул. Канавная, ул. Володарского, пер. Вокзальный, Церковная пл., ул. Ломоносовская, ул. Ленинская, д. 1, 2а, 4, 4а, 8, 10, 12, 14, 6-а, 8-а, ул. Лермонтова, ул. 1-я Локомотивная, ул. 2-я Локомотивная, Городская пл., д. 3, ул. Горская, ул. Гражданская, ул. Гоголя, ул. Гражданская, ул. Гагарина, ул. Глинки, подход к ГРП № 6, подход к ГРП № 1, подход к ГРП № 3, подход к ГРП № 17, подход к ГРП № 7, пер. Перовской, пер. Переходной, ул. Пушкина, ул. Поддубская, д. 12, пер. Правды, ул. Плеханова, ул. 3-я Пролетарская, ул. 2-я Пролетарская, ул. 1-я Пролетарская, ул. Максима Горького, ул. Маяковского, ул. Матюшкина, ул. Механизаторов, д. 1, 2, 3, 4, 5, 6, 7, ул. 1-го Мая, ул. 4-я Советская, ул. 1-я Социалистическая, д. 1, ул. Совхозная, д. 8, 9, 10, ул. Северная, ул. Строителей, ул. 3-я Советская, ул. 1-я Советская, ул. 2-я Советская, ул. Садовая, ул. 2-я Социалистическая, д. 15, 25, пер. Свободы, Старокуженкинское шоссе, ул. 3-я Социалистическая, ул. Свердлова, Советская пл., д. 7, ул. Боровая, ул. Белинского, пер. Футбольный, д. 1, от ГК № 26 до Арматурного завода, ул. Урицкого, ул. 1-й Островок, ул. 2-й Островок, д. 17, ул. Дзержинского, д. 30, 39, 39 а, 45, 47, 48/2, ул. Данилина, ул. Д. Бедного, ул. Декабристов, пер. Черепичный, ул. Некрасова, ул. Новобологовская, ул. Набережная, ул. Новая, ул. Новоломоносовская, Заозерный микрорайон, д. 7, 10, 14, 19, 5, 11, 1, 15, 12, 6, 8, ул. 1-я Замостинская, Западный микрорайон, ул. Змейка, д. 15, 17, ул. 2-я Замостинская, ул. 3-я Замостинская, ул. Шевченко, ул. Железнодорожная, ул. Равенства, пер. Развезжий, д. 3, пер. Торфяной, ул. Тепличная, пер. Труда, ул. Трамплинная, ул. Халтурина, д. 1

(наименование объекта)

Сведения о местоположении границ охранной зоны газораспределительной сети

1. Система координат: СК кадастрового округа, зона 2

2. Перечень координат характерных точек границ охранной зоны газораспределительной сети

Обозначение характерных точек границы	Координаты, м		Метод определения координат и средняя квадратическая погрешность положения характерной точки, (M _r), м	Описание закрепления точки
	X	Y		
1	406259,17	2165855,27	картометрический, 0.1 м	—
2	406261,9	2165852,83	картометрический, 0.1 м	—
3	406235,84	2165819,85	картометрический, 0.1 м	—
4	406308,92	2165750,74	картометрический, 0.1 м	—
5	406384,98	2165681,59	картометрический, 0.1 м	—
6	406418,88	2165718,11	картометрический, 0.1 м	—
7	406508,27	2165771,34	картометрический, 0.1 м	—
8	406540,18	2165789,32	картометрический, 0.1 м	—
9	406542,12	2165785,83	картометрический, 0.1 м	—
10	406510,28	2165767,88	картометрический, 0.1 м	—
11	406421,42	2165714,97	картометрический, 0.1 м	—
12	406387,93	2165678,89	картометрический, 0.1 м	—
13	406417,46	2165650,76	картометрический, 0.1 м	—
14	406417,9	2165651,21	картометрический, 0.1 м	—
15	406428,11	2165642,13	картометрический, 0.1 м	—
16	406455,51	2165616,97	картометрический, 0.1 м	—
17	406460,9	2165616,25	картометрический, 0.1 м	—
18	406490,76	2165590,18	картометрический, 0.1 м	—
19	406504,57	2165565,45	картометрический, 0.1 м	—
20	406518,19	2165540,39	картометрический, 0.1 м	—
21	406535,74	2165550,14	картометрический, 0.1 м	—
22	406538,23	2165553,41	картометрический, 0.1 м	—
23	406578,72	2165575,39	картометрический, 0.1 м	—
24	406642,97	2165465,08	картометрический, 0.1 м	—

Сведения о границах охранной зоны газораспределительной сети

Газопровод среднего и низкого давления, назначение: газоснабжения, протяженность 58205 м, инв. № 13-1322, лит. I, адрес объекта: Тверская обл., р-н Бологовский, Бологовское городское поселение, г. Бологое, ул. Кирова, д. 1, 2, 3, 24, 28, 32, 34, 41, 43, 52, 53, 85, 87, 89, ул. Красногвардейская, Куженкинское шоссе, д. 7, 47, 44, 45, 48, 46, ул. Крупская, ул. Красногорская, ул. Каляева, ул. Калинина, ул. Кооперативная, д. 4, ул. 2-я Куженкинская, д. 20, ул. Карла Либкнехта, ул. Крестьянская, ул. Канавная, ул. Володарского, пер. Вокзальный, Церковная пл., ул. Ломоносовская, ул. Ленинская, д. 1, 2а, 4, 4а, 8, 10, 12, 14, 6-а, 8-а, ул. Лермонтова, ул. 1-я Локомотивная, ул. 2-я Локомотивная, Городская пл., д. 3, ул. Горская, ул. Гражданская, ул. Гоголя, ул. Гражданская, ул. Гагарина, ул. Глинки, подход к ГРП № 6, подход к ГРП № 1, подход к ГРП № 3, подход к ГРП № 17, подход к ГРП № 7, пер. Перовской, пер. Переходной, ул. Пушкина, ул. Поддубская, д. 12, пер. Правды, ул. Плеханова, ул. 3-я Пролетарская, ул. 2-я Пролетарская, ул. 1-я Пролетарская, ул. Максима Горького, ул. Маяковского, ул. Матюшкина, ул. Механизаторов, д. 1, 2, 3, 4, 5, 6, 7, ул. 1-го Мая, ул. 4-я Советская, ул. 1-я Социалистическая, д. 1, ул. Совхозная, д. 8, 9, 10, ул. Северная, ул. Строителей, ул. 3-я Советская, ул. 1-я Советская, ул. 2-я Советская, ул. Садовая, ул. 2-я Социалистическая, д. 15, 25, пер. Свободы, Старокуженкинское шоссе, ул. 3-я Социалистическая, ул. Свердлова, Советская пл., д. 7, ул. Боровая, ул. Белинского, пер. Футбольный, д. 1, от ГК № 26 до Арматурного завода, ул. Урицкого, ул. 1-й Островок, ул. 2-й Островок, д. 17, ул. Дзержинского, д. 30, 39, 39 а, 45, 47, 48/2, ул. Данилина, ул. Д. Бедного, ул. Декабристов, пер. Черепичный, ул. Некрасова, ул. Новобологовская, ул. Набережная, ул. Новая, ул. Новоломоносовская, Заозерный микрорайон, д. 7, 10, 14, 19, 5, 11, 1, 15, 12, 6, 8, ул. 1-я Замостинская, Западный микрорайон, ул. Змейка, д. 15, 17, ул. 2-я Замостинская, ул. 3-я Замостинская, ул. Шевченко, ул. Железнодорожная, ул. Равенства, пер. Разъездный, д. 3, пер. Торфяной, ул. Тепличная, пер. Труда, ул. Трамплинная, ул. Халтурина, д. 1

(наименование объекта)

Сведения о местоположении границ охранной зоны газораспределительной сети

25	406691,94	2165378,27	картометрический, 0.1 м	—
26	406707,41	2165386,71	картометрический, 0.1 м	—
27	406715,28	2165373,57	картометрический, 0.1 м	—
28	406719,38	2165355,05	картометрический, 0.1 м	—
29	406729,01	2165307,71	картометрический, 0.1 м	—
30	406729,72	2165300,64	картометрический, 0.1 м	—
31	406764,24	2165305,44	картометрический, 0.1 м	—
32	406760,41	2165334,11	картометрический, 0.1 м	—
33	406782,03	2165337,11	картометрический, 0.1 м	—
34	406782,58	2165333,15	картометрический, 0.1 м	—
35	406764,9	2165330,69	картометрический, 0.1 м	—
36	406768,73	2165302,03	картометрический, 0.1 м	—
37	406730,12	2165296,65	картометрический, 0.1 м	—
38	406735,09	2165247,17	картометрический, 0.1 м	—
39	406738,66	2165216,37	картометрический, 0.1 м	—
40	406741,52	2165195,15	картометрический, 0.1 м	—
41	406744,77	2165195,58	картометрический, 0.1 м	—
42	406746,57	2165176,83	картометрический, 0.1 м	—
43	406756,01	2165177,99	картометрический, 0.1 м	—
44	406756,5	2165174,02	картометрический, 0.1 м	—
45	406746,92	2165172,85	картометрический, 0.1 м	—
46	406751,28	2165116,04	картометрический, 0.1 м	—
47	406755,21	2165070,52	картометрический, 0.1 м	—
48	406753,18	2165067,09	картометрический, 0.1 м	—
49	406764,17	2165060,8	картометрический, 0.1 м	—
50	406758,66	2165052,02	картометрический, 0.1 м	—
51	406748,08	2165058,46	картометрический, 0.1 м	—
52	406729,8	2165027,52	картометрический, 0.1 м	—
53	406752,33	2165013,87	картометрический, 0.1 м	—
54	406807,85	2164987,81	картометрический, 0.1 м	—

Сведения о границах охранной зоны газораспределительной сети

Газопровод среднего и низкого давления, назначение: газоснабжения, протяженность 58205 м, инв. № 13-1322, лит. I, адрес объекта: Тверская обл., р-н Бологовский, Бологовское городское поселение, г. Бологое, ул. Кирова, д. 1, 2, 3, 24, 28, 32, 34, 41, 43, 52, 53, 85, 87, 89, ул. Красногвардейская, Куженкинское шоссе, д. 7, 47, 44, 45, 48, 46, ул. Крупская, ул. Красногорская, ул. Каляева, ул. Калинина, ул. Кооперативная, д. 4, ул. 2-я Куженкинская, д. 20, ул. Карла Либкнехта, ул. Крестьянская, ул. Канавная, ул. Володарского, пер. Вокзальный, Церковная пл., ул. Ломоносовская, ул. Ленинская, д. 1, 2а, 4, 4а, 8, 10, 12, 14, 6-а, 8-а, ул. Лермонтова, ул. 1-я Локомотивная, ул. 2-я Локомотивная, Городская пл., д. 3, ул. Горская, ул. Гражданская, ул. Гоголя, ул. Гражданская, ул. Гагарина, ул. Глинки, подход к ГРП № 6, подход к ГРП № 1, подход к ГРП № 3, подход к ГРП № 17, подход к ГРП № 7, пер. Перовской, пер. Переходной, ул. Пушкина, ул. Поддубская, д. 12, пер. Правды, ул. Плеханова, ул. 3-я Пролетарская, ул. 2-я Пролетарская, ул. 1-я Пролетарская, ул. Максима Горького, ул. Маяковского, ул. Матюшкина, ул. Механизаторов, д. 1, 2, 3, 4, 5, 6, 7, ул. 1-го Мая, ул. 4-я Советская, ул. 1-я Социалистическая, д. 1, ул. Совхозная, д. 8, 9, 10, ул. Северная, ул. Строителей, ул. 3-я Советская, ул. 1-я Советская, ул. 2-я Советская, ул. Садовая, ул. 2-я Социалистическая, д. 15, 25, пер. Свободы, Старокуженкинское шоссе, ул. 3-я Социалистическая, ул. Свердлова, Советская пл., д. 7, ул. Боровая, ул. Белинского, пер. Футбольный, д. 1, от ГК № 26 до Арматурного завода, ул. Урицкого, ул. 1-й Островок, ул. 2-й Островок, д. 17, ул. Дзержинского, д. 30, 39, 39 а, 45, 47, 48/2, ул. Данилина, ул. Д. Бедного, ул. Декабристов, пер. Черепичный, ул. Некрасова, ул. Новобологовская, ул. Набережная, ул. Новая, ул. Новоломоносовская, Заозерный микрорайон, д. 7, 10, 14, 19, 5, 11, 1, 15, 12, 6, 8, ул. 1-я Замостинская, Западный микрорайон, ул. Змейка, д. 15, 17, ул. 2-я Замостинская, ул. 3-я Замостинская, ул. Шевченко, ул. Железнодорожная, ул. Равенства, пер. Разъездный, д. 3, пер. Торфяной, ул. Тепличная, пер. Труда, ул. Трамплинная, ул. Халтурина, д. 1

(наименование объекта)

Сведения о местоположении границ охранной зоны газораспределительной сети

55	406794,98	2164960,8	картометрический, 0.1 м	—
56	406763,26	2164905,47	картометрический, 0.1 м	—
57	406775,64	2164877,48	картометрический, 0.1 м	—
58	406803,93	2164823,08	картометрический, 0.1 м	—
59	406815,82	2164818,67	картометрический, 0.1 м	—
60	406832,66	2164809,1	картометрический, 0.1 м	—
61	406848,67	2164800,83	картометрический, 0.1 м	—
62	406921,32	2164714,11	картометрический, 0.1 м	—
63	406970,96	2164656,29	картометрический, 0.1 м	—
64	406982,53	2164693,77	картометрический, 0.1 м	—
65	406984,49	2164741,88	картометрический, 0.1 м	—
66	406987,76	2164788,02	картометрический, 0.1 м	—
67	406991,51	2164830,1	картометрический, 0.1 м	—
68	406968,98	2164940,83	картометрический, 0.1 м	—
69	406962,28	2164979,87	картометрический, 0.1 м	—
70	406949,92	2165041,66	картометрический, 0.1 м	—
71	406943,32	2165068,87	картометрический, 0.1 м	—
72	406934,59	2165100,76	картометрический, 0.1 м	—
73	406931,01	2165111,96	картометрический, 0.1 м	—
74	406934,82	2165113,18	картометрический, 0.1 м	—
75	406938,43	2165101,9	картометрический, 0.1 м	—
76	406947,19	2165069,87	картометрический, 0.1 м	—
77	406953,82	2165042,53	картометрический, 0.1 м	—
78	406966,22	2164980,59	картометрический, 0.1 м	—
79	406972,91	2164941,58	картометрический, 0.1 м	—
80	406995,54	2164830,34	картометрический, 0.1 м	—
81	406991,75	2164787,71	картометрический, 0.1 м	—
82	406988,48	2164741,64	картометрический, 0.1 м	—
83	406986,51	2164693,1	картометрический, 0.1 м	—
84	406973,91	2164652,3	картометрический, 0.1 м	—

Сведения о границах охранной зоны газораспределительной сети

Газопровод среднего и низкого давления, назначение: газоснабжения, протяженность 58205 м, инв. № 13-1322, лит. I, адрес объекта: Тверская обл., р-н Бологовский, Бологовское городское поселение, г. Бологое, ул. Кирова, д. 1, 2, 3, 24, 28, 32, 34, 41, 43, 52, 53, 85, 87, 89, ул. Красногвардейская, Куженкинское шоссе, д. 7, 47, 44, 45, 48, 46, ул. Крупская, ул. Красногорская, ул. Каляева, ул. Калинина, ул. Кооперативная, д. 4, ул. 2-я Куженкинская, д. 20, ул. Карла Либкнехта, ул. Крестьянская, ул. Канавная, ул. Володарского, пер. Вокзальный, Церковная пл., ул. Ломоносовская, ул. Ленинская, д. 1, 2а, 4, 4а, 8, 10, 12, 14, 6-а, 8-а, ул. Лермонтова, ул. 1-я Локомотивная, ул. 2-я Локомотивная, Городская пл., д. 3, ул. Горская, ул. Гражданская, ул. Гоголя, ул. Гражданская, ул. Гагарина, ул. Глинки, подход к ГРП № 6, подход к ГРП № 1, подход к ГРП № 3, подход к ГРП № 17, подход к ГРП № 7, пер. Перовской, пер. Переходной, ул. Пушкина, ул. Поддубская, д. 12, пер. Правды, ул. Плеханова, ул. 3-я Пролетарская, ул. 2-я Пролетарская, ул. 1-я Пролетарская, ул. Максима Горького, ул. Маяковского, ул. Матюшкина, ул. Механизаторов, д. 1, 2, 3, 4, 5, 6, 7, ул. 1-го Мая, ул. 4-я Советская, ул. 1-я Социалистическая, д. 1, ул. Совхозная, д. 8, 9, 10, ул. Северная, ул. Строителей, ул. 3-я Советская, ул. 1-я Советская, ул. 2-я Советская, ул. Садовая, ул. 2-я Социалистическая, д. 15, 25, пер. Свободы, Старокуженкинское шоссе, ул. 3-я Социалистическая, ул. Свердлова, Советская пл., д. 7, ул. Боровая, ул. Белинского, пер. Футбольный, д. 1, от ГК № 26 до Арматурного завода, ул. Урицкого, ул. 1-й Островок, ул. 2-й Островок, д. 17, ул. Дзержинского, д. 30, 39, 39 а, 45, 47, 48/2, ул. Данилина, ул. Д. Бедного, ул. Декабристов, пер. Черепичный, ул. Некрасова, ул. Новобологовская, ул. Набережная, ул. Новая, ул. Новоломоносовская, Заозерный микрорайон, д. 7, 10, 14, 19, 5, 11, 1, 15, 12, 6, 8, ул. 1-я Замостинская, Западный микрорайон, ул. Змейка, д. 15, 17, ул. 2-я Замостинская, ул. 3-я Замостинская, ул. Шевченко, ул. Железнодорожная, ул. Равенства, пер. Разъездный, д. 3, пер. Торфяной, ул. Тепличная, пер. Труда, ул. Трамплинная, ул. Халтурина, д. 1

(наименование объекта)

Сведения о местоположении границ охранной зоны газораспределительной сети

85	406997,79	2164623,62	картометрический, 0.1 м	—
86	407019,67	2164597,28	картометрический, 0.1 м	—
87	407028,66	2164586,55	картометрический, 0.1 м	—
88	407043,43	2164597,71	картометрический, 0.1 м	—
89	407064,39	2164612,7	картометрический, 0.1 м	—
90	407098,01	2164637,82	картометрический, 0.1 м	—
91	407135,98	2164666,84	картометрический, 0.1 м	—
92	407172,96	2164700,86	картометрический, 0.1 м	—
93	407197,61	2164715,94	картометрический, 0.1 м	—
94	407165,67	2164755,84	картометрический, 0.1 м	—
95	407146,81	2164780,44	картометрический, 0.1 м	—
96	407139,04	2164791,34	картометрический, 0.1 м	—
97	407134,08	2164787,5	картометрический, 0.1 м	—
98	407120,38	2164775,93	картометрический, 0.1 м	—
99	407107,32	2164795,21	картометрический, 0.1 м	—
100	407104,77	2164793,56	картометрический, 0.1 м	—
101	407089,38	2164820,36	картометрический, 0.1 м	—
102	407092,84	2164822,35	картометрический, 0.1 м	—
103	407106,14	2164799,21	картометрический, 0.1 м	—
104	407108,44	2164800,69	картометрический, 0.1 м	—
105	407121,19	2164781,85	картометрический, 0.1 м	—
106	407131,56	2164790,61	картометрический, 0.1 м	—
107	407136,72	2164794,6	картометрический, 0.1 м	—
108	407118,97	2164819,39	картометрический, 0.1 м	—
109	407085,87	2164862,66	картометрический, 0.1 м	—
110	407051,49	2164907,4	картометрический, 0.1 м	—
111	407042,48	2164939,1	картометрический, 0.1 м	—
112	407028,31	2164993,83	картометрический, 0.1 м	—
113	407018,64	2165012,93	картометрический, 0.1 м	—
114	407002,77	2165037	картометрический, 0.1 м	—

Сведения о границах охранной зоны газораспределительной сети

Газопровод среднего и низкого давления, назначение: газоснабжения, протяженность 58205 м, инв. № 13-1322, лит. I, адрес объекта: Тверская обл., р-н Бологовский, Бологовское городское поселение, г. Бологое, ул. Кирова, д. 1, 2, 3, 24, 28, 32, 34, 41, 43, 52, 53, 85, 87, 89, ул. Красногвардейская, Куженкинское шоссе, д. 7, 47, 44, 45, 48, 46, ул. Крупская, ул. Красногорская, ул. Каляева, ул. Калинина, ул. Кооперативная, д. 4, ул. 2-я Куженкинская, д. 20, ул. Карла Либкнехта, ул. Крестьянская, ул. Канавная, ул. Володарского, пер. Вокзальный, Церковная пл., ул. Ломоносовская, ул. Ленинская, д. 1, 2а, 4, 4а, 8, 10, 12, 14, 6-а, 8-а, ул. Лермонтова, ул. 1-я Локомотивная, ул. 2-я Локомотивная, Городская пл., д. 3, ул. Горская, ул. Гражданская, ул. Гоголя, ул. Гражданская, ул. Гагарина, ул. Глинки, подход к ГРП № 6, подход к ГРП № 1, подход к ГРП № 3, подход к ГРП № 17, подход к ГРП № 7, пер. Перовской, пер. Переходной, ул. Пушкина, ул. Поддубская, д. 12, пер. Правды, ул. Плеханова, ул. 3-я Пролетарская, ул. 2-я Пролетарская, ул. 1-я Пролетарская, ул. Максима Горького, ул. Маяковского, ул. Матюшкина, ул. Механизаторов, д. 1, 2, 3, 4, 5, 6, 7, ул. 1-го Мая, ул. 4-я Советская, ул. 1-я Социалистическая, д. 1, ул. Совхозная, д. 8, 9, 10, ул. Северная, ул. Строителей, ул. 3-я Советская, ул. 1-я Советская, ул. 2-я Советская, ул. Садовая, ул. 2-я Социалистическая, д. 15, 25, пер. Свободы, Старокуженкинское шоссе, ул. 3-я Социалистическая, ул. Свердлова, Советская пл., д. 7, ул. Боровая, ул. Белинского, пер. Футбольный, д. 1, от ГК № 26 до Арматурного завода, ул. Урицкого, ул. 1-й Островок, ул. 2-й Островок, д. 17, ул. Дзержинского, д. 30, 39, 39 а, 45, 47, 48/2, ул. Данилина, ул. Д. Бедного, ул. Декабристов, пер. Черепичный, ул. Некрасова, ул. Новобологовская, ул. Набережная, ул. Новая, ул. Новоломоносовская, Заозерный микрорайон, д. 7, 10, 14, 19, 5, 11, 1, 15, 12, 6, 8, ул. 1-я Замостинская, Западный микрорайон, ул. Змейка, д. 15, 17, ул. 2-я Замостинская, ул. 3-я Замостинская, ул. Шевченко, ул. Железнодорожная, ул. Равенства, пер. Разъездный, д. 3, пер. Торфяной, ул. Тепличная, пер. Труда, ул. Трамплинная, ул. Халтурина, д. 1

(наименование объекта)

Сведения о местоположении границ охранной зоны газораспределительной сети

115	406986,77	2165062,93	картометрический, 0.1 м	—
116	406974,18	2165084,72	картометрический, 0.1 м	—
117	406966,77	2165098,16	картометрический, 0.1 м	—
118	406965,38	2165131,23	картометрический, 0.1 м	—
119	406969,37	2165131,4	картометрический, 0.1 м	—
120	406970,2	2165111,81	картометрический, 0.1 м	—
121	406993,43	2165115,66	картометрический, 0.1 м	—
122	406992,99	2165130,59	картометрический, 0.1 м	—
123	407000,3	2165130,9	картометрический, 0.1 м	—
124	407000,47	2165126,91	картометрический, 0.1 м	—
125	406997,11	2165126,77	картометрический, 0.1 м	—
126	406997,53	2165112,28	картометрический, 0.1 м	—
127	406970,37	2165107,78	картометрический, 0.1 м	—
128	406970,73	2165099,27	картометрический, 0.1 м	—
129	406971,75	2165097,43	картометрический, 0.1 м	—
130	406988,92	2165100,35	картометрический, 0.1 м	—
131	406988,22	2165105,37	картометрический, 0.1 м	—
132	407006,01	2165107,81	картометрический, 0.1 м	—
133	407006,55	2165103,85	картометрический, 0.1 м	—
134	406992,73	2165101,96	картометрический, 0.1 м	—
135	406993,41	2165097,06	картометрический, 0.1 м	—
136	406973,79	2165093,72	картометрический, 0.1 м	—
137	406977,66	2165086,68	картометрический, 0.1 м	—
138	406990,21	2165064,98	картометрический, 0.1 м	—
139	407006,14	2165039,15	картометрический, 0.1 м	—
140	407022,11	2165014,94	картометрический, 0.1 м	—
141	407031	2164997,39	картометрический, 0.1 м	—
142	407112,35	2165047,88	картометрический, 0.1 м	—
143	407199,92	2164957,75	картометрический, 0.1 м	—
144	407222,56	2164934,69	картометрический, 0.1 м	—

Сведения о границах охранной зоны газораспределительной сети

Газопровод среднего и низкого давления, назначение: газоснабжения, протяженность 58205 м, инв. № 13-1322, лит. I, адрес объекта: Тверская обл., р-н Бологовский, Бологовское городское поселение, г. Бологое, ул. Кирова, д. 1, 2, 3, 24, 28, 32, 34, 41, 43, 52, 53, 85, 87, 89, ул. Красногвардейская, Куженкинское шоссе, д. 7, 47, 44, 45, 48, 46, ул. Крупская, ул. Красногорская, ул. Каляева, ул. Калинина, ул. Кооперативная, д. 4, ул. 2-я Куженкинская, д. 20, ул. Карла Либкнехта, ул. Крестьянская, ул. Канавная, ул. Володарского, пер. Вокзальный, Церковная пл., ул. Ломоносовская, ул. Ленинская, д. 1, 2а, 4, 4а, 8, 10, 12, 14, 6-а, 8-а, ул. Лермонтова, ул. 1-я Локомотивная, ул. 2-я Локомотивная, Городская пл., д. 3, ул. Горская, ул. Гражданская, ул. Гоголя, ул. Гражданская, ул. Гагарина, ул. Глинки, подход к ГРП № 6, подход к ГРП № 1, подход к ГРП № 3, подход к ГРП № 17, подход к ГРП № 7, пер. Перовской, пер. Переходной, ул. Пушкина, Поддубская, д. 12, пер. Правды, ул. Плеханова, ул. 3-я Пролетарская, ул. 2-я Пролетарская, ул. 1-я Пролетарская, ул. Максима Горького, ул. Маяковского, ул. Матюшкина, ул. Механизаторов, д. 1, 2, 3, 4, 5, 6, 7, ул. 1-го Мая, ул. 4-я Советская, ул. 1-я Социалистическая, д. 1, ул. Совхозная, д. 8, 9, 10, ул. Северная, ул. Строителей, ул. 3-я Советская, ул. 1-я Советская, ул. 2-я Советская, ул. Садовая, ул. 2-я Социалистическая, д. 15, 25, пер. Свободы, Старокуженкинское шоссе, ул. 3-я Социалистическая, ул. Свердлова, Советская пл., д. 7, ул. Боровая, ул. Белинского, пер. Футбольный, д. 1, от ГК № 26 до Арматурного завода, ул. Урицкого, ул. 1-й Островок, ул. 2-й Островок, д. 17, ул. Дзержинского, д. 30, 39, 39 а, 45, 47, 48/2, ул. Данилина, ул. Д. Бедного, ул. Декабристов, пер. Черепичный, ул. Некрасова, ул. Новобологовская, ул. Набережная, ул. Новая, ул. Новоломоносовская, Заозерный микрорайон, д. 7, 10, 14, 19, 5, 11, 1, 15, 12, 6, 8, ул. 1-я Замостинская, Западный микрорайон, ул. Змейка, д. 15, 17, ул. 2-я Замостинская, ул. 3-я Замостинская, ул. Шевченко, ул. Железнодорожная, ул. Равенства, пер. Разъездный, д. 3, пер. Торфяной, ул. Тепличная, пер. Труда, ул. Трамплинная, ул. Халтурина, д. 1

(наименование объекта)

Сведения о местоположении границ охранной зоны газораспределительной сети

145	407219,71	2164931,88	картометрический, 0.1 м	—
146	407196,63	2164954,71	картометрический, 0.1 м	—
147	407111,74	2165042,74	картометрический, 0.1 м	—
148	407072,29	2165018,24	картометрический, 0.1 м	—
149	407150,33	2164840,58	картометрический, 0.1 м	—
150	407154	2164842,93	картометрический, 0.1 м	—
151	407189,56	2164851,74	картометрический, 0.1 м	—
152	407208,83	2164859,35	картометрический, 0.1 м	—
153	407230,15	2164868,44	картометрический, 0.1 м	—
154	407231,72	2164864,76	картометрический, 0.1 м	—
155	407210,35	2164855,65	картометрический, 0.1 м	—
156	407190,78	2164847,92	картометрический, 0.1 м	—
157	407155,6	2164839,21	картометрический, 0.1 м	—
158	407148,41	2164834,61	картометрический, 0.1 м	—
159	407068,85	2165016,11	картометрический, 0.1 м	—
160	407032,5	2164993,62	картометрический, 0.1 м	—
161	407046,34	2164940,14	картометрический, 0.1 м	—
162	407055,12	2164909,23	картометрический, 0.1 м	—
163	407089,04	2164865,1	картометрический, 0.1 м	—
164	407122,18	2164821,78	картометрический, 0.1 м	—
165	407150,03	2164782,81	картометрический, 0.1 м	—
166	407168,82	2164758,31	картометрический, 0.1 м	—
167	407201	2164718,09	картометрический, 0.1 м	—
168	407233,52	2164739,8	картометрический, 0.1 м	—
169	407273,67	2164761,49	картометрический, 0.1 м	—
170	407278,26	2164764,91	картометрический, 0.1 м	—
171	407334,06	2164803,08	картометрический, 0.1 м	—
172	407332,17	2164805,93	картометрический, 0.1 м	—
173	407343,23	2164815,74	картометрический, 0.1 м	—
174	407334,49	2164826,27	картометрический, 0.1 м	—

Сведения о границах охранной зоны газораспределительной сети

Газопровод среднего и низкого давления, назначение: газоснабжения, протяженность 58205 м, инв. № 13-1322, лит. I, адрес объекта: Тверская обл., р-н Бологовский, Бологовское городское поселение, г. Бологое, ул. Кирова, д. 1, 2, 3, 24, 28, 32, 34, 41, 43, 52, 53, 85, 87, 89, ул. Красногвардейская, Куженкинское шоссе, д. 7, 47, 44, 45, 48, 46, ул. Крупская, ул. Красногорская, ул. Каляева, ул. Калинина, ул. Кооперативная, д. 4, ул. 2-я Куженкинская, д. 20, ул. Карла Либкнехта, ул. Крестьянская, ул. Канавная, ул. Володарского, пер. Вокзальный, Церковная пл., ул. Ломоносовская, ул. Ленинская, д. 1, 2а, 4, 4а, 8, 10, 12, 14, 6-а, 8-а, ул. Лермонтова, ул. 1-я Локомотивная, ул. 2-я Локомотивная, Городская пл., д. 3, ул. Горская, ул. Гражданская, ул. Гоголя, ул. Гражданская, ул. Гагарина, ул. Глинки, подход к ГРП № 6, подход к ГРП № 1, подход к ГРП № 3, подход к ГРП № 17, подход к ГРП № 7, пер. Перовской, пер. Переходной, ул. Пушкина, ул. Поддубская, д. 12, пер. Правды, ул. Плеханова, ул. 3-я Пролетарская, ул. 2-я Пролетарская, ул. 1-я Пролетарская, ул. Максима Горького, ул. Маяковского, ул. Матюшкина, ул. Механизаторов, д. 1, 2, 3, 4, 5, 6, 7, ул. 1-го Мая, ул. 4-я Советская, ул. 1-я Социалистическая, д. 1, ул. Совхозная, д. 8, 9, 10, ул. Северная, ул. Строителей, ул. 3-я Советская, ул. 1-я Советская, ул. 2-я Советская, ул. Садовая, ул. 2-я Социалистическая, д. 15, 25, пер. Свободы, Старокуженкинское шоссе, ул. 3-я Социалистическая, ул. Свердлова, Советская пл., д. 7, ул. Боровая, ул. Белинского, пер. Футбольный, д. 1, от ГК № 26 до Арматурного завода, ул. Урицкого, ул. 1-й Островок, ул. 2-й Островок, д. 17, ул. Дзержинского, д. 30, 39, 39 а, 45, 47, 48/2, ул. Данилина, ул. Д. Бедного, ул. Декабристов, пер. Черепичный, ул. Некрасова, ул. Новобологовская, ул. Набережная, ул. Новая, ул. Новоломоносовская, Заозерный микрорайон, д. 7, 10, 14, 19, 5, 11, 1, 15, 12, 6, 8, ул. 1-я Замостинская, Западный микрорайон, ул. Змейка, д. 15, 17, ул. 2-я Замостинская, ул. 3-я Замостинская, ул. Шевченко, ул. Железнодорожная, ул. Равенства, пер. Разъездный, д. 3, пер. Торфяной, ул. Тепличная, пер. Труда, ул. Трамплинная, ул. Халтурина, д. 1

(наименование объекта)

Сведения о местоположении границ охранной зоны газораспределительной сети

175	407266,01	2164906,96	картометрический, 0.1 м	—
176	407329,29	2164983,12	картометрический, 0.1 м	—
177	407351,56	2165011,8	картометрический, 0.1 м	—
178	407385,17	2164987,34	картометрический, 0.1 м	—
179	407403,24	2164975,83	картометрический, 0.1 м	—
180	407434,11	2164960,79	картометрический, 0.1 м	—
181	407474,19	2164970,42	картометрический, 0.1 м	—
182	407507,11	2165001,03	картометрический, 0.1 м	—
183	407535,49	2165026,77	картометрический, 0.1 м	—
184	407586,32	2165073,97	картометрический, 0.1 м	—
185	407641,41	2165121,74	картометрический, 0.1 м	—
186	407658,19	2165135,86	картометрический, 0.1 м	—
187	407628,47	2165161,63	картометрический, 0.1 м	—
188	407617,81	2165171,25	картометрический, 0.1 м	—
189	407608,7	2165180,14	картометрический, 0.1 м	—
190	407603,19	2165186,03	картометрический, 0.1 м	—
191	407591,41	2165177,72	картометрический, 0.1 м	—
192	407592,37	2165176,52	картометрический, 0.1 м	—
193	407585,58	2165169,01	картометрический, 0.1 м	—
194	407573,74	2165157,2	картометрический, 0.1 м	—
195	407568,05	2165152,31	картометрический, 0.1 м	—
196	407575,97	2165142,77	картометрический, 0.1 м	—
197	407572,9	2165140,21	картометрический, 0.1 м	—
198	407565,01	2165149,72	картометрический, 0.1 м	—
199	407507,75	2165104,24	картометрический, 0.1 м	—
200	407489,48	2165090,26	картометрический, 0.1 м	—
201	407496,8	2165080,92	картометрический, 0.1 м	—
202	407493,65	2165078,45	картометрический, 0.1 м	—
203	407486,3	2165087,83	картометрический, 0.1 м	—
204	407469,8	2165075,29	картометрический, 0.1 м	—

Сведения о границах охранной зоны газораспределительной сети

Газопровод среднего и низкого давления, назначение: газоснабжения, протяженность 58205 м, инв. № 13-1322, лит. I, адрес объекта: Тверская обл., р-н Бологовский, Бологовское городское поселение, г. Бологое, ул. Кирова, д. 1, 2, 3, 24, 28, 32, 34, 41, 43, 52, 53, 85, 87, 89, ул. Красногвардейская, Куженкинское шоссе, д. 7, 47, 44, 45, 48, 46, ул. Крупская, ул. Красногорская, ул. Каляева, ул. Калинина, ул. Кооперативная, д. 4, ул. 2-я Куженкинская, д. 20, ул. Карла Либкнехта, ул. Крестьянская, ул. Канавная, ул. Володарского, пер. Вокзальный, Церковная пл., ул. Ломоносовская, ул. Ленинская, д. 1, 2а, 4, 4а, 8, 10, 12, 14, 6-а, 8-а, ул. Лермонтова, ул. 1-я Локомотивная, ул. 2-я Локомотивная, Городская пл., д. 3, ул. Горская, ул. Гражданская, ул. Гоголя, ул. Гражданская, ул. Гагарина, ул. Глинки, подход к ГРП № 6, подход к ГРП № 1, подход к ГРП № 3, подход к ГРП № 17, подход к ГРП № 7, пер. Перовской, пер. Переходной, ул. Пушкина, ул. Поддубская, д. 12, пер. Правды, ул. Плеханова, ул. 3-я Пролетарская, ул. 2-я Пролетарская, ул. 1-я Пролетарская, ул. Максима Горького, ул. Маяковского, ул. Матюшкина, ул. Механизаторов, д. 1, 2, 3, 4, 5, 6, 7, ул. 1-го Мая, ул. 4-я Советская, ул. 1-я Социалистическая, д. 1, ул. Совхозная, д. 8, 9, 10, ул. Северная, ул. Строителей, ул. 3-я Советская, ул. 1-я Советская, ул. 2-я Советская, ул. Садовая, ул. 2-я Социалистическая, д. 15, 25, пер. Свободы, Старокуженкинское шоссе, ул. 3-я Социалистическая, ул. Свердлова, Советская пл., д. 7, ул. Боровая, ул. Белинского, пер. Футбольный, д. 1, от ГК № 26 до Арматурного завода, ул. Урицкого, ул. 1-й Островок, ул. 2-й Островок, д. 17, ул. Дзержинского, д. 30, 39, 39 а, 45, 47, 48/2, ул. Данилина, ул. Д. Бедного, ул. Декабристов, пер. Черепичный, ул. Некрасова, ул. Новобологовская, ул. Набережная, ул. Новая, ул. Новоломоносовская, Заозерный микрорайон, д. 7, 10, 14, 19, 5, 11, 1, 15, 12, 6, 8, ул. 1-я Замостинская, Западный микрорайон, ул. Змейка, д. 15, 17, ул. 2-я Замостинская, ул. 3-я Замостинская, ул. Шевченко, ул. Железнодорожная, ул. Равенства, пер. Разъездный, д. 3, пер. Торфяной, ул. Тепличная, пер. Труда, ул. Трамплинная, ул. Халтурина, д. 1

(наименование объекта)

Сведения о местоположении границ охранной зоны газораспределительной сети

205	407479,75	2165063,63	картометрический, 0.1 м	—
206	407476,71	2165061,03	картометрический, 0.1 м	—
207	407466,6	2165072,88	картометрический, 0.1 м	—
208	407430,18	2165045,3	картометрический, 0.1 м	—
209	407440,43	2165032,6	картометрический, 0.1 м	—
210	407437,32	2165030,08	картометрический, 0.1 м	—
211	407426,74	2165043,19	картометрический, 0.1 м	—
212	407399,76	2165023,67	картометрический, 0.1 м	—
213	407418,31	2165012,82	картометрический, 0.1 м	—
214	407416,29	2165009,37	картометрический, 0.1 м	—
215	407396,21	2165021,12	картометрический, 0.1 м	—
216	407385,55	2165013,47	картометрический, 0.1 м	—
217	407383,22	2165016,72	картометрический, 0.1 м	—
218	407442,05	2165059,33	картометрический, 0.1 м	—
219	407505,29	2165107,39	картометрический, 0.1 м	—
220	407562,8	2165153,07	картометрический, 0.1 м	—
221	407571,02	2165160,14	картометрический, 0.1 м	—
222	407582,69	2165171,77	картометрический, 0.1 м	—
223	407587,12	2165176,68	картометрический, 0.1 м	—
224	407585,63	2165178,54	картометрический, 0.1 м	—
225	407600,43	2165188,97	картометрический, 0.1 м	—
226	407590,38	2165200,09	картометрический, 0.1 м	—
227	407585,4	2165206,41	картометрический, 0.1 м	—
228	407576,97	2165221,22	картометрический, 0.1 м	—
229	407572,61	2165229,82	картометрический, 0.1 м	—
230	407565,96	2165249,94	картометрический, 0.1 м	—
231	407542,86	2165354,55	картометрический, 0.1 м	—
232	407548,17	2165355,76	картометрический, 0.1 м	—
233	407571,26	2165251,17	картометрический, 0.1 м	—
234	407577,23	2165232,14	картометрический, 0.1 м	—

Сведения о границах охранной зоны газораспределительной сети

Газопровод среднего и низкого давления, назначение: газоснабжения, протяженность 58205 м, инв. № 13-1322, лит. I, адрес объекта: Тверская обл., р-н Бологовский, Бологовское городское поселение, г. Бологое, ул. Кирова, д. 1, 2, 3, 24, 28, 32, 34, 41, 43, 52, 53, 85, 87, 89, ул. Красногвардейская, Куженкинское шоссе, д. 7, 47, 44, 45, 48, 46, ул. Крупская, ул. Красногорская, ул. Каляева, ул. Калинина, ул. Кооперативная, д. 4, ул. 2-я Куженкинская, д. 20, ул. Карла Либкнехта, ул. Крестьянская, ул. Канавная, ул. Володарского, пер. Вокзальный, Церковная пл., ул. Ломоносовская, ул. Ленинская, д. 1, 2а, 4, 4а, 8, 10, 12, 14, 6-а, 8-а, ул. Лермонтова, ул. 1-я Локомотивная, ул. 2-я Локомотивная, Городская пл., д. 3, ул. Горская, ул. Гражданская, ул. Гоголя, ул. Гражданская, ул. Гагарина, ул. Глинки, подход к ГРП № 6, подход к ГРП № 1, подход к ГРП № 3, подход к ГРП № 17, подход к ГРП № 7, пер. Перовской, пер. Переходной, ул. Пушкина, ул. Поддубская, д. 12, пер. Правды, ул. Плеханова, ул. 3-я Пролетарская, ул. 2-я Пролетарская, ул. 1-я Пролетарская, ул. Максима Горького, ул. Маяковского, ул. Матюшкина, ул. Механизаторов, д. 1, 2, 3, 4, 5, 6, 7, ул. 1-го Мая, ул. 4-я Советская, ул. 1-я Социалистическая, д. 1, ул. Совхозная, д. 8, 9, 10, ул. Северная, ул. Строителей, ул. 3-я Советская, ул. 1-я Советская, ул. 2-я Советская, ул. Садовая, ул. 2-я Социалистическая, д. 15, 25, пер. Свободы, Старокуженкинское шоссе, ул. 3-я Социалистическая, ул. Свердлова, Советская пл., д. 7, ул. Боровая, ул. Белинского, пер. Футбольный, д. 1, от ГК № 26 до Арматурного завода, ул. Урицкого, ул. 1-й Островок, ул. 2-й Островок, д. 17, ул. Дзержинского, д. 30, 39, 39 а, 45, 47, 48/2, ул. Данилина, ул. Д. Бедного, ул. Декабристов, пер. Черепичный, ул. Некрасова, ул. Новобологовская, ул. Набережная, ул. Новая, ул. Новоломоносовская, Заозерный микрорайон, д. 7, 10, 14, 19, 5, 11, 1, 15, 12, 6, 8, ул. 1-я Замостинская, Западный микрорайон, ул. Змейка, д. 15, 17, ул. 2-я Замостинская, ул. 3-я Замостинская, ул. Шевченко, ул. Железнодорожная, ул. Равенства, пер. Разъездный, д. 3, пер. Торфяной, ул. Тепличная, пер. Труда, ул. Трамплинная, ул. Халтурина, д. 1

(наименование объекта)

Сведения о местоположении границ охранной зоны газораспределительной сети

235	407582,75	2165220,65	картометрический, 0.1 м	—
236	407589,36	2165208,58	картометрический, 0.1 м	—
237	407593,58	2165203,24	картометрический, 0.1 м	—
238	407604,44	2165191,16	картометрический, 0.1 м	—
239	407656,21	2165226,73	картометрический, 0.1 м	—
240	407655,17	2165228,79	картометрический, 0.1 м	—
241	407705,76	2165254,32	картометрический, 0.1 м	—
242	407727,26	2165265,96	картометрический, 0.1 м	—
243	407744,22	2165272,9	картометрический, 0.1 м	—
244	407761,12	2165278,27	картометрический, 0.1 м	—
245	407796,76	2165286,89	картометрический, 0.1 м	—
246	407877,85	2165305,8	картометрический, 0.1 м	—
247	407911,3	2165312,17	картометрический, 0.1 м	—
248	407960,13	2165322,48	картометрический, 0.1 м	—
249	407985,58	2165327,38	картометрический, 0.1 м	—
250	408028,49	2165337,69	картометрический, 0.1 м	—
251	408059,92	2165347,7	картометрический, 0.1 м	—
252	408021,42	2165463,57	картометрический, 0.1 м	—
253	408025,21	2165464,83	картометрический, 0.1 м	—
254	408063,73	2165348,91	картометрический, 0.1 м	—
255	408103,2	2165360,87	картометрический, 0.1 м	—
256	408120,94	2165368,34	картометрический, 0.1 м	—
257	408140,65	2165381,4	картометрический, 0.1 м	—
258	408163,86	2165403,29	картометрический, 0.1 м	—
259	408215,68	2165456,64	картометрический, 0.1 м	—
260	408236,95	2165480,85	картометрический, 0.1 м	—
261	408278,07	2165515,91	картометрический, 0.1 м	—
262	408280,67	2165512,86	картометрический, 0.1 м	—
263	408239,77	2165477,99	картометрический, 0.1 м	—
264	408218,62	2165453,93	картометрический, 0.1 м	—

Сведения о границах охранной зоны газораспределительной сети

Газопровод среднего и низкого давления, назначение: газоснабжения, протяженность 58205 м, инв. № 13-1322, лит. I, адрес объекта: Тверская обл., р-н Бологовский, Бологовское городское поселение, г. Бологое, ул. Кирова, д. 1, 2, 3, 24, 28, 32, 34, 41, 43, 52, 53, 85, 87, 89, ул. Красногвардейская, Куженкинское шоссе, д. 7, 47, 44, 45, 48, 46, ул. Крупская, ул. Красногорская, ул. Каляева, ул. Калинина, ул. Кооперативная, д. 4, ул. 2-я Куженкинская, д. 20, ул. Карла Либкнехта, ул. Крестьянская, ул. Канавная, ул. Володарского, пер. Вокзальный, Церковная пл., ул. Ломоносовская, ул. Ленинская, д. 1, 2а, 4, 4а, 8, 10, 12, 14, 6-а, 8-а, ул. Лермонтова, ул. 1-я Локомотивная, ул. 2-я Локомотивная, Городская пл., д. 3, ул. Горская, ул. Гражданская, ул. Гоголя, ул. Гражданская, ул. Гагарина, ул. Глинки, подход к ГРП № 6, подход к ГРП № 1, подход к ГРП № 3, подход к ГРП № 17, подход к ГРП № 7, пер. Перовской, пер. Переходной, ул. Пушкина, ул. Поддубская, д. 12, пер. Правды, ул. Плеханова, ул. 3-я Пролетарская, ул. 2-я Пролетарская, ул. 1-я Пролетарская, ул. Максима Горького, ул. Маяковского, ул. Матюшкина, ул. Механизаторов, д. 1, 2, 3, 4, 5, 6, 7, ул. 1-го Мая, ул. 4-я Советская, ул. 1-я Социалистическая, д. 1, ул. Совхозная, д. 8, 9, 10, ул. Северная, ул. Строителей, ул. 3-я Советская, ул. 1-я Советская, ул. 2-я Советская, ул. Садовая, ул. 2-я Социалистическая, д. 15, 25, пер. Свободы, Старокуженкинское шоссе, ул. 3-я Социалистическая, ул. Свердлова, Советская пл., д. 7, ул. Боровая, ул. Белинского, пер. Футбольный, д. 1, от ГК № 26 до Арматурного завода, ул. Урицкого, ул. 1-й Островок, ул. 2-й Островок, д. 17, ул. Дзержинского, д. 30, 39, 39 а, 45, 47, 48/2, ул. Данилина, ул. Д. Бедного, ул. Декабристов, пер. Черепичный, ул. Некрасова, ул. Новобологовская, ул. Набережная, ул. Новая, ул. Новоломоносовская, Заозерный микрорайон, д. 7, 10, 14, 19, 5, 11, 1, 15, 12, 6, 8, ул. 1-я Замостинская, Западный микрорайон, ул. Змейка, д. 15, 17, ул. 2-я Замостинская, ул. 3-я Замостинская, ул. Шевченко, ул. Железнодорожная, ул. Равенства, пер. Разъездный, д. 3, пер. Торфяной, ул. Тепличная, пер. Труда, ул. Трамплинная, ул. Халтурина, д. 1

(наименование объекта)

Сведения о местоположении границ охранной зоны газораспределительной сети

265	408166,67	2165400,44	картометрический, 0.1 м	—
266	408144,68	2165379,71	картометрический, 0.1 м	—
267	408157,32	2165367,93	картометрический, 0.1 м	—
268	408153,25	2165363,68	картометрический, 0.1 м	—
269	408141,56	2165376,58	картометрический, 0.1 м	—
270	408123,08	2165364,26	картометрический, 0.1 м	—
271	408108,58	2165358,19	картометрический, 0.1 м	—
272	408111,13	2165349,84	картометрический, 0.1 м	—
273	408107,31	2165348,67	картометрический, 0.1 м	—
274	408104,88	2165356,6	картометрический, 0.1 м	—
275	408075,51	2165347,76	картометрический, 0.1 м	—
276	408077,69	2165340,51	картометрический, 0.1 м	—
277	408073,85	2165339,36	картометрический, 0.1 м	—
278	408071,68	2165346,61	картометрический, 0.1 м	—
279	408029,8	2165333,23	картометрический, 0.1 м	—
280	408008,7	2165327,68	картометрический, 0.1 м	—
281	408001,37	2165326,01	картометрический, 0.1 м	—
282	408002,88	2165319,76	картометрический, 0.1 м	—
283	407998,99	2165318,82	картометрический, 0.1 м	—
284	407997,47	2165325,12	картометрический, 0.1 м	—
285	407981,73	2165321,53	картометрический, 0.1 м	—
286	407908,33	2165306,52	картометрический, 0.1 м	—
287	407888,19	2165302,8	картометрический, 0.1 м	—
288	407874,49	2165299,76	картометрический, 0.1 м	—
289	407875,53	2165294,45	картометрический, 0.1 м	—
290	407871,6	2165293,69	картометрический, 0.1 м	—
291	407870,58	2165298,89	картометрический, 0.1 м	—
292	407805,69	2165283,69	картометрический, 0.1 м	—
293	407820,21	2165250,06	картометрический, 0.1 м	—
294	407829,83	2165226,15	картометрический, 0.1 м	—

Сведения о границах охранной зоны газораспределительной сети

Газопровод среднего и низкого давления, назначение: газоснабжения, протяженность 58205 м, инв. № 13-1322, лит. I, адрес объекта: Тверская обл., р-н Бологовский, Бологовское городское поселение, г. Бологое, ул. Кирова, д. 1, 2, 3, 24, 28, 32, 34, 41, 43, 52, 53, 85, 87, 89, ул. Красногвардейская, Куженкинское шоссе, д. 7, 47, 44, 45, 48, 46, ул. Крупская, ул. Красногорская, ул. Каляева, ул. Калинина, ул. Кооперативная, д. 4, ул. 2-я Куженкинская, д. 20, ул. Карла Либкнехта, ул. Крестьянская, ул. Канавная, ул. Володарского, пер. Вокзальный, Церковная пл., ул. Ломоносовская, ул. Ленинская, д. 1, 2а, 4, 4а, 8, 10, 12, 14, 6-а, 8-а, ул. Лермонтова, ул. 1-я Локомотивная, ул. 2-я Локомотивная, Городская пл., д. 3, ул. Горская, ул. Гражданская, ул. Гоголя, ул. Гражданская, ул. Гагарина, ул. Глинки, подход к ГРП № 6, подход к ГРП № 1, подход к ГРП № 3, подход к ГРП № 17, подход к ГРП № 7, пер. Перовской, пер. Переходной, ул. Пушкина, ул. Поддубская, д. 12, пер. Правды, ул. Плеханова, ул. 3-я Пролетарская, ул. 2-я Пролетарская, ул. 1-я Пролетарская, ул. Максима Горького, ул. Маяковского, ул. Матюшкина, ул. Механизаторов, д. 1, 2, 3, 4, 5, 6, 7, ул. 1-го Мая, ул. 4-я Советская, ул. 1-я Социалистическая, д. 1, ул. Совхозная, д. 8, 9, 10, ул. Северная, ул. Строителей, ул. 3-я Советская, ул. 1-я Советская, ул. 2-я Советская, ул. Садовая, ул. 2-я Социалистическая, д. 15, 25, пер. Свободы, Старокуженкинское шоссе, ул. 3-я Социалистическая, ул. Свердлова, Советская пл., д. 7, ул. Боровая, ул. Белинского, пер. Футбольный, д. 1, от ГК № 26 до Арматурного завода, ул. Урицкого, ул. 1-й Островок, ул. 2-й Островок, д. 17, ул. Дзержинского, д. 30, 39, 39 а, 45, 47, 48/2, ул. Данилина, ул. Д. Бедного, ул. Декабристов, пер. Черепичный, ул. Некрасова, ул. Новобологовская, ул. Набережная, ул. Новая, ул. Новоломоносовская, Заозерный микрорайон, д. 7, 10, 14, 19, 5, 11, 1, 15, 12, 6, 8, ул. 1-я Замостинская, Западный микрорайон, ул. Змейка, д. 15, 17, ул. 2-я Замостинская, ул. 3-я Замостинская, ул. Шевченко, ул. Железнодорожная, ул. Равенства, пер. Разъездный, д. 3, пер. Торфяной, ул. Тепличная, пер. Труда, ул. Трамплинная, ул. Халтурина, д. 1

(наименование объекта)

Сведения о местоположении границ охранной зоны газораспределительной сети

295	407852,54	2165221,91	картометрический, 0.1 м	—
296	407872,29	2165218,96	картометрический, 0.1 м	—
297	407987,15	2165251,85	картометрический, 0.1 м	—
298	408025,08	2165273,8	картометрический, 0.1 м	—
299	408089,24	2165287,37	картометрический, 0.1 м	—
300	408172,98	2165319,03	картометрический, 0.1 м	—
301	408206,09	2165329,41	картометрический, 0.1 м	—
302	408207,23	2165325,77	картометрический, 0.1 м	—
303	408208,95	2165326,37	картометрический, 0.1 м	—
304	408210,58	2165320,63	картометрический, 0.1 м	—
305	408749,39	2165501,91	картометрический, 0.1 м	—
306	408895,89	2165546,21	картометрический, 0.1 м	—
307	408920,38	2165554,01	картометрический, 0.1 м	—
308	408883,73	2165589,64	картометрический, 0.1 м	—
309	408843,35	2165710,79	картометрический, 0.1 м	—
310	408847,14	2165712,06	картометрический, 0.1 м	—
311	408887,21	2165591,83	картометрический, 0.1 м	—
312	408924,73	2165555,36	картометрический, 0.1 м	—
313	408931,06	2165557,17	картометрический, 0.1 м	—
314	409306,73	2165629,25	картометрический, 0.1 м	—
315	409391,09	2165645,43	картометрический, 0.1 м	—
316	409437,38	2165578,9	картометрический, 0.1 м	—
317	409502,52	2165622,23	картометрический, 0.1 м	—
318	409506,54	2165616,19	картометрический, 0.1 м	—
319	409569,11	2165659,6	картометрический, 0.1 м	—
320	409571,39	2165656,31	картометрический, 0.1 м	—
321	409505,47	2165610,57	картометрический, 0.1 м	—
322	409501,41	2165616,68	картометрический, 0.1 м	—
323	409436,34	2165573,4	картометрический, 0.1 м	—
324	409389,29	2165641,02	картометрический, 0.1 м	—

Сведения о границах охранной зоны газораспределительной сети

Газопровод среднего и низкого давления, назначение: газоснабжения, протяженность 58205 м, инв. № 13-1322, лит. I, адрес объекта: Тверская обл., р-н Бологовский, Бологовское городское поселение, г. Бологое, ул. Кирова, д. 1, 2, 3, 24, 28, 32, 34, 41, 43, 52, 53, 85, 87, 89, ул. Красногвардейская, Куженкинское шоссе, д. 7, 47, 44, 45, 48, 46, ул. Крупская, ул. Красногорская, ул. Каляева, ул. Калинина, ул. Кооперативная, д. 4, ул. 2-я Куженкинская, д. 20, ул. Карла Либкнехта, ул. Крестьянская, ул. Канавная, ул. Володарского, пер. Вокзальный, Церковная пл., ул. Ломоносовская, ул. Ленинская, д. 1, 2а, 4, 4а, 8, 10, 12, 14, 6-а, 8-а, ул. Лермонтова, ул. 1-я Локомотивная, ул. 2-я Локомотивная, Городская пл., д. 3, ул. Горская, ул. Гражданская, ул. Гоголя, ул. Гражданская, ул. Гагарина, ул. Глинки, подход к ГРП № 6, подход к ГРП № 1, подход к ГРП № 3, подход к ГРП № 17, подход к ГРП № 7, пер. Перовской, пер. Переходной, ул. Пушкина, ул. Поддубская, д. 12, пер. Правды, ул. Плеханова, ул. 3-я Пролетарская, ул. 2-я Пролетарская, ул. 1-я Пролетарская, ул. Максима Горького, ул. Маяковского, ул. Матюшкина, ул. Механизаторов, д. 1, 2, 3, 4, 5, 6, 7, ул. 1-го Мая, ул. 4-я Советская, ул. 1-я Социалистическая, д. 1, ул. Совхозная, д. 8, 9, 10, ул. Северная, ул. Строителей, ул. 3-я Советская, ул. 1-я Советская, ул. 2-я Советская, ул. Садовая, ул. 2-я Социалистическая, д. 15, 25, пер. Свободы, Старокуженкинское шоссе, ул. 3-я Социалистическая, ул. Свердлова, Советская пл., д. 7, ул. Боровая, ул. Белинского, пер. Футбольный, д. 1, от ГК № 26 до Арматурного завода, ул. Урицкого, ул. 1-й Островок, ул. 2-й Островок, д. 17, ул. Дзержинского, д. 30, 39, 39 а, 45, 47, 48/2, ул. Данилина, ул. Д. Бедного, ул. Декабристов, пер. Черепичный, ул. Некрасова, ул. Новобологовская, ул. Набережная, ул. Новая, ул. Новоломоносовская, Заозерный микрорайон, д. 7, 10, 14, 19, 5, 11, 1, 15, 12, 6, 8, ул. 1-я Замостинская, Западный микрорайон, ул. Змейка, д. 15, 17, ул. 2-я Замостинская, ул. 3-я Замостинская, ул. Шевченко, ул. Железнодорожная, ул. Равенства, пер. Разъездный, д. 3, пер. Торфяной, ул. Тепличная, пер. Труда, ул. Трамплинная, ул. Халтурина, д. 1

(наименование объекта)

Сведения о местоположении границ охранной зоны газораспределительной сети

325	409306,27	2165625,09	картометрический, 0.1 м	—
326	408931,99	2165553,28	картометрический, 0.1 м	—
327	408924,75	2165551,21	картометрический, 0.1 м	—
328	408897,08	2165542,39	картометрический, 0.1 м	—
329	408750,61	2165498,09	картометрический, 0.1 м	—
330	408207,93	2165315,35	картометрический, 0.1 м	—
331	408206,26	2165321,19	картометрический, 0.1 м	—
332	408148,61	2165301,01	картометрический, 0.1 м	—
333	408091,47	2165280,58	картометрический, 0.1 м	—
334	408027,92	2165267,51	картометрический, 0.1 м	—
335	407997,88	2165248,17	картометрический, 0.1 м	—
336	407874,06	2165209,4	картометрический, 0.1 м	—
337	407863,44	2165211,2	картометрический, 0.1 м	—
338	407933,93	2165151,65	картометрический, 0.1 м	—
339	407931,35	2165148,59	картометрический, 0.1 м	—
340	407864,01	2165205,14	картометрический, 0.1 м	—
341	407856,37	2165212,39	картометрический, 0.1 м	—
342	407771,78	2165226,74	картометрический, 0.1 м	—
343	407665,49	2165135,68	картометрический, 0.1 м	—
344	407703,08	2165102,4	картометрический, 0.1 м	—
345	407717,8	2165090,2	картометрический, 0.1 м	—
346	407751,55	2165065,22	картометрический, 0.1 м	—
347	407770,65	2165052	картометрический, 0.1 м	—
348	407781,12	2165045,21	картометрический, 0.1 м	—
349	407797,93	2165033,87	картометрический, 0.1 м	—
350	407808,53	2165044,87	картометрический, 0.1 м	—
351	407826,07	2165061,97	картометрический, 0.1 м	—
352	407865,6	2165038,29	картометрический, 0.1 м	—
353	407890,47	2165024,21	картометрический, 0.1 м	—
354	407901,25	2165017,76	картометрический, 0.1 м	—

Сведения о границах охранной зоны газораспределительной сети

Газопровод среднего и низкого давления, назначение: газоснабжения, протяженность 58205 м, инв. № 13-1322, лит. I, адрес объекта: Тверская обл., р-н Бологовский, Бологовское городское поселение, г. Бологое, ул. Кирова, д. 1, 2, 3, 24, 28, 32, 34, 41, 43, 52, 53, 85, 87, 89, ул. Красногвардейская, Куженкинское шоссе, д. 7, 47, 44, 45, 48, 46, ул. Крупская, ул. Красногорская, ул. Каляева, ул. Калинина, ул. Кооперативная, д. 4, ул. 2-я Куженкинская, д. 20, ул. Карла Либкнехта, ул. Крестьянская, ул. Канавная, ул. Володарского, пер. Вокзальный, Церковная пл., ул. Ломоносовская, ул. Ленинская, д. 1, 2а, 4, 4а, 8, 10, 12, 14, 6-а, 8-а, ул. Лермонтова, ул. 1-я Локомотивная, ул. 2-я Локомотивная, Городская пл., д. 3, ул. Горская, ул. Гражданская, ул. Гоголя, ул. Гражданская, ул. Гагарина, ул. Глинки, подход к ГРП № 6, подход к ГРП № 1, подход к ГРП № 3, подход к ГРП № 17, подход к ГРП № 7, пер. Перовской, пер. Переходной, ул. Пушкина, Поддубская, д. 12, пер. Правды, ул. Плеханова, ул. 3-я Пролетарская, ул. 2-я Пролетарская, ул. 1-я Пролетарская, ул. Максима Горького, ул. Маяковского, ул. Матюшкина, ул. Механизаторов, д. 1, 2, 3, 4, 5, 6, 7, ул. 1-го Мая, ул. 4-я Советская, ул. 1-я Социалистическая, д. 1, ул. Совхозная, д. 8, 9, 10, ул. Северная, ул. Строителей, ул. 3-я Советская, ул. 1-я Советская, ул. 2-я Советская, ул. Садовая, ул. 2-я Социалистическая, д. 15, 25, пер. Свободы, Старокуженкинское шоссе, ул. 3-я Социалистическая, ул. Свердлова, Советская пл., д. 7, ул. Боровая, ул. Белинского, пер. Футбольный, д. 1, от ГК № 26 до Арматурного завода, ул. Урицкого, ул. 1-й Островок, ул. 2-й Островок, д. 17, ул. Дзержинского, д. 30, 39, 39 а, 45, 47, 48/2, ул. Данилина, ул. Д. Бедного, ул. Декабристов, пер. Черепичный, ул. Некрасова, ул. Новобологовская, ул. Набережная, ул. Новая, ул. Новоломоносовская, Заозерный микрорайон, д. 7, 10, 14, 19, 5, 11, 1, 15, 12, 6, 8, ул. 1-я Замостинская, Западный микрорайон, ул. Змейка, д. 15, 17, ул. 2-я Замостинская, ул. 3-я Замостинская, ул. Шевченко, ул. Железнодорожная, ул. Равенства, пер. Разъездный, д. 3, пер. Торфяной, ул. Тепличная, пер. Труда, ул. Трамплинная, ул. Халтурина, д. 1

(наименование объекта)

Сведения о местоположении границ охранной зоны газораспределительной сети

355	407958,59	2164981,94	картометрический, 0.1 м	—
356	408025,06	2164941,51	картометрический, 0.1 м	—
357	408055,3	2164925,18	картометрический, 0.1 м	—
358	408111,11	2164894,51	картометрический, 0.1 м	—
359	408199,77	2164844,01	картометрический, 0.1 м	—
360	408197,46	2164839,93	картометрический, 0.1 м	—
361	408185,32	2164846,84	картометрический, 0.1 м	—
362	408152,27	2164799,55	картометрический, 0.1 м	—
363	408116,69	2164748,17	картометрический, 0.1 м	—
364	408040,15	2164631,46	картометрический, 0.1 м	—
365	408041,69	2164629,83	картометрический, 0.1 м	—
366	408038,78	2164627,08	картометрический, 0.1 м	—
367	408035,07	2164631,02	картометрический, 0.1 м	—
368	408113,38	2164750,41	картометрический, 0.1 м	—
369	408148,99	2164801,84	картометрический, 0.1 м	—
370	408181,83	2164848,83	картометрический, 0.1 м	—
371	408145,56	2164869,39	картометрический, 0.1 м	—
372	408118,99	2164884,87	картометрический, 0.1 м	—
373	408023,93	2164936,99	картометрический, 0.1 м	—
374	407959,57	2164975,69	картометрический, 0.1 м	—
375	407889,91	2165018,8	картометрический, 0.1 м	—
376	407858,52	2165036,89	картометрический, 0.1 м	—
377	407826,67	2165056,12	картометрический, 0.1 м	—
378	407815,12	2165044,81	картометрический, 0.1 м	—
379	407801,8	2165031,25	картометрический, 0.1 м	—
380	407805,51	2165028,75	картометрический, 0.1 м	—
381	407798,06	2165015,47	картометрический, 0.1 м	—
382	407794,57	2165017,43	картометрический, 0.1 м	—
383	407799,97	2165027,06	картометрический, 0.1 м	—
384	407764,3	2165050,74	картометрический, 0.1 м	—

Сведения о границах охранной зоны газораспределительной сети

Газопровод среднего и низкого давления, назначение: газоснабжения, протяженность 58205 м, инв. № 13-1322, лит. I, адрес объекта: Тверская обл., р-н Бологовский, Бологовское городское поселение, г. Бологое, ул. Кирова, д. 1, 2, 3, 24, 28, 32, 34, 41, 43, 52, 53, 85, 87, 89, ул. Красногвардейская, Куженкинское шоссе, д. 7, 47, 44, 45, 48, 46, ул. Крупская, ул. Красногорская, ул. Каляева, ул. Калинина, ул. Кооперативная, д. 4, ул. 2-я Куженкинская, д. 20, ул. Карла Либкнехта, ул. Крестьянская, ул. Канавная, ул. Володарского, пер. Вокзальный, Церковная пл., ул. Ломоносовская, ул. Ленинская, д. 1, 2а, 4, 4а, 8, 10, 12, 14, 6-а, 8-а, ул. Лермонтова, ул. 1-я Локомотивная, ул. 2-я Локомотивная, Городская пл., д. 3, ул. Горская, ул. Гражданская, ул. Гоголя, ул. Гражданская, ул. Гагарина, ул. Глинки, подход к ГРП № 6, подход к ГРП № 1, подход к ГРП № 3, подход к ГРП № 17, подход к ГРП № 7, пер. Перовской, пер. Переходной, ул. Пушкина, ул. Поддубская, д. 12, пер. Правды, ул. Плеханова, ул. 3-я Пролетарская, ул. 2-я Пролетарская, ул. 1-я Пролетарская, ул. Максима Горького, ул. Маяковского, ул. Матюшкина, ул. Механизаторов, д. 1, 2, 3, 4, 5, 6, 7, ул. 1-го Мая, ул. 4-я Советская, ул. 1-я Социалистическая, д. 1, ул. Совхозная, д. 8, 9, 10, ул. Северная, ул. Строителей, ул. 3-я Советская, ул. 1-я Советская, ул. 2-я Советская, ул. Садовая, ул. 2-я Социалистическая, д. 15, 25, пер. Свободы, Старокуженкинское шоссе, ул. 3-я Социалистическая, ул. Свердлова, Советская пл., д. 7, ул. Боровая, ул. Белинского, пер. Футбольный, д. 1, от ГК № 26 до Арматурного завода, ул. Урицкого, ул. 1-й Островок, ул. 2-й Островок, д. 17, ул. Дзержинского, д. 30, 39, 39 а, 45, 47, 48/2, ул. Данилина, ул. Д. Бедного, ул. Декабристов, пер. Черепичный, ул. Некрасова, ул. Новобологовская, ул. Набережная, ул. Новая, ул. Новоломоносовская, Заозерный микрорайон, д. 7, 10, 14, 19, 5, 11, 1, 15, 12, 6, 8, ул. 1-я Замостинская, Западный микрорайон, ул. Змейка, д. 15, 17, ул. 2-я Замостинская, ул. 3-я Замостинская, ул. Шевченко, ул. Железнодорожная, ул. Равенства, пер. Разъезжий, д. 3, пер. Торфяной, ул. Тепличная, пер. Труда, ул. Трамплинная, ул. Халтурина, д. 1

(наименование объекта)

Сведения о местоположении границ охранной зоны газораспределительной сети

385	407750,82	2165060,13	картометрический, 0.1 м	—
386	407734,3	2165072,03	картометрический, 0.1 м	—
387	407709,23	2165091,45	картометрический, 0.1 м	—
388	407698,93	2165099,96	картометрический, 0.1 м	—
389	407661,85	2165132,69	картометрический, 0.1 м	—
390	407644,44	2165118,23	картометрический, 0.1 м	—
391	407589,44	2165070,54	картометрический, 0.1 м	—
392	407538,65	2165023,37	картометрический, 0.1 м	—
393	407510,27	2164997,63	картометрический, 0.1 м	—
394	407477,41	2164967,08	картометрический, 0.1 м	—
395	407433,65	2164956,56	картометрический, 0.1 м	—
396	407401,28	2164972,33	картометрический, 0.1 м	—
397	407382,92	2164984,03	картометрический, 0.1 м	—
398	407352,34	2165006,28	картометрический, 0.1 м	—
399	407332,41	2164980,61	картометрический, 0.1 м	—
400	407271,23	2164906,99	картометрический, 0.1 м	—
401	407337,56	2164828,84	картометрический, 0.1 м	—
402	407348,78	2164815,32	картометрический, 0.1 м	—
403	407337,43	2164805,24	картометрический, 0.1 м	—
404	407339,91	2164801,51	картометрический, 0.1 м	—
405	407281,73	2164761,88	картометрический, 0.1 м	—
406	407276,3	2164757,45	картометрический, 0.1 м	—
407	407236	2164735,69	картометрический, 0.1 м	—
408	407202,1	2164713,05	картометрический, 0.1 м	—
409	407177,96	2164698,29	картометрический, 0.1 м	—
410	407206,13	2164658,39	картометрический, 0.1 м	—
411	407206,75	2164658,87	картометрический, 0.1 м	—
412	407209,2	2164655,71	картометрический, 0.1 м	—
413	407208,52	2164655,18	картометрический, 0.1 м	—
414	407213,73	2164648,2	картометрический, 0.1 м	—

Сведения о границах охранной зоны газораспределительной сети

Газопровод среднего и низкого давления, назначение: газоснабжения, протяженность 58205 м, инв. № 13-1322, лит. I, адрес объекта: Тверская обл., р-н Бологовский, Бологовское городское поселение, г. Бологое, ул. Кирова, д. 1, 2, 3, 24, 28, 32, 34, 41, 43, 52, 53, 85, 87, 89, ул. Красногвардейская, Куженкинское шоссе, д. 7, 47, 44, 45, 48, 46, ул. Крупская, ул. Красногорская, ул. Каляева, ул. Калинина, ул. Кооперативная, д. 4, ул. 2-я Куженкинская, д. 20, ул. Карла Либкнехта, ул. Крестьянская, ул. Канавная, ул. Володарского, пер. Вокзальный, Церковная пл., ул. Ломоносовская, ул. Ленинская, д. 1, 2а, 4, 4а, 8, 10, 12, 14, 6-а, 8-а, ул. Лермонтова, ул. 1-я Локомотивная, ул. 2-я Локомотивная, Городская пл., д. 3, ул. Горская, ул. Гражданская, ул. Гоголя, ул. Гражданская, ул. Гагарина, ул. Глинки, подход к ГРП № 6, подход к ГРП № 1, подход к ГРП № 3, подход к ГРП № 17, подход к ГРП № 7, пер. Перовской, пер. Переходной, ул. Пушкина, ул. Поддубская, д. 12, пер. Правды, ул. Плеханова, ул. 3-я Пролетарская, ул. 2-я Пролетарская, ул. 1-я Пролетарская, ул. Максима Горького, ул. Маяковского, ул. Матюшкина, ул. Механизаторов, д. 1, 2, 3, 4, 5, 6, 7, ул. 1-го Мая, ул. 4-я Советская, ул. 1-я Социалистическая, д. 1, ул. Совхозная, д. 8, 9, 10, ул. Северная, ул. Строителей, ул. 3-я Советская, ул. 1-я Советская, ул. 2-я Советская, ул. Садовая, ул. 2-я Социалистическая, д. 15, 25, пер. Свободы, Старокуженкинское шоссе, ул. 3-я Социалистическая, ул. Свердлова, Советская пл., д. 7, ул. Боровая, ул. Белинского, пер. Футбольный, д. 1, от ГК № 26 до Арматурного завода, ул. Урицкого, ул. 1-й Островок, ул. 2-й Островок, д. 17, ул. Дзержинского, д. 30, 39, 39 а, 45, 47, 48/2, ул. Данилина, ул. Д. Бедного, ул. Декабристов, пер. Черепичный, ул. Некрасова, ул. Новобологовская, ул. Набережная, ул. Новая, ул. Новоломоносовская, Заозерный микрорайон, д. 7, 10, 14, 19, 5, 11, 1, 15, 12, 6, 8, ул. 1-я Замостинская, Западный микрорайон, ул. Змейка, д. 15, 17, ул. 2-я Замостинская, ул. 3-я Замостинская, ул. Шевченко, ул. Железнодорожная, ул. Равенства, пер. Разъездный, д. 3, пер. Торфяной, ул. Тепличная, пер. Труда, ул. Трамплинная, ул. Халтурина, д. 1

(наименование объекта)

Сведения о местоположении границ охранной зоны газораспределительной сети

415	407251,77	2164600,36	картометрический, 0.1 м	—
416	407282,99	2164635,63	картометрический, 0.1 м	—
417	407315,69	2164670,22	картометрический, 0.1 м	—
418	407336,78	2164688,96	картометрический, 0.1 м	—
419	407351,19	2164706,16	картометрический, 0.1 м	—
420	407361,16	2164720,13	картометрический, 0.1 м	—
421	407373,73	2164727,73	картометрический, 0.1 м	—
422	407395,91	2164739,45	картометрический, 0.1 м	—
423	407397,78	2164735,92	картометрический, 0.1 м	—
424	407375,7	2164724,25	картометрический, 0.1 м	—
425	407363,93	2164717,14	картометрический, 0.1 м	—
426	407354,36	2164703,71	картометрический, 0.1 м	—
427	407339,66	2164686,16	картометрический, 0.1 м	—
428	407318,47	2164667,35	картометрический, 0.1 м	—
429	407285,94	2164632,93	картометрический, 0.1 м	—
430	407260,85	2164604,57	картометрический, 0.1 м	—
431	407288,03	2164578,25	картометрический, 0.1 м	—
432	407313,18	2164548,75	картометрический, 0.1 м	—
433	407308,72	2164544,48	картометрический, 0.1 м	—
434	407343,21	2164501,85	картометрический, 0.1 м	—
435	407396,73	2164552,71	картометрический, 0.1 м	—
436	407475,69	2164611,24	картометрический, 0.1 м	—
437	407510,54	2164637,07	картометрический, 0.1 м	—
438	407527,45	2164650,32	картометрический, 0.1 м	—
439	407529,91	2164647,17	картометрический, 0.1 м	—
440	407512,97	2164633,89	картометрический, 0.1 м	—
441	407479,76	2164609,28	картометрический, 0.1 м	—
442	407533,46	2164545,38	картометрический, 0.1 м	—
443	407540,11	2164551,96	картометрический, 0.1 м	—
444	407570,65	2164577,1	картометрический, 0.1 м	—

Сведения о границах охранной зоны газораспределительной сети

Газопровод среднего и низкого давления, назначение: газоснабжения, протяженность 58205 м, инв. № 13-1322, лит. I, адрес объекта: Тверская обл., р-н Бологовский, Бологовское городское поселение, г. Бологое, ул. Кирова, д. 1, 2, 3, 24, 28, 32, 34, 41, 43, 52, 53, 85, 87, 89, ул. Красногвардейская, Куженкинское шоссе, д. 7, 47, 44, 45, 48, 46, ул. Крупская, ул. Красногорская, ул. Каляева, ул. Калинина, ул. Кооперативная, д. 4, ул. 2-я Куженкинская, д. 20, ул. Карла Либкнехта, ул. Крестьянская, ул. Канавная, ул. Володарского, пер. Вокзальный, Церковная пл., ул. Ломоносовская, ул. Ленинская, д. 1, 2а, 4, 4а, 8, 10, 12, 14, 6-а, 8-а, ул. Лермонтова, ул. 1-я Локомотивная, ул. 2-я Локомотивная, Городская пл., д. 3, ул. Горская, ул. Гражданская, ул. Гоголя, ул. Гражданская, ул. Гагарина, ул. Глинки, подход к ГРП № 6, подход к ГРП № 1, подход к ГРП № 3, подход к ГРП № 17, подход к ГРП № 7, пер. Перовской, пер. Переходной, ул. Пушкина, Поддубская, д. 12, пер. Правды, ул. Плеханова, ул. 3-я Пролетарская, ул. 2-я Пролетарская, ул. 1-я Пролетарская, ул. Максима Горького, ул. Маяковского, ул. Матюшкина, ул. Механизаторов, д. 1, 2, 3, 4, 5, 6, 7, ул. 1-го Мая, ул. 4-я Советская, ул. 1-я Социалистическая, д. 1, ул. Совхозная, д. 8, 9, 10, ул. Северная, ул. Строителей, ул. 3-я Советская, ул. 1-я Советская, ул. 2-я Советская, ул. Садовая, ул. 2-я Социалистическая, д. 15, 25, пер. Свободы, Старокуженкинское шоссе, ул. 3-я Социалистическая, ул. Свердлова, Советская пл., д. 7, ул. Боровая, ул. Белинского, пер. Футбольный, д. 1, от ГК № 26 до Арматурного завода, ул. Урицкого, ул. 1-й Островок, ул. 2-й Островок, д. 17, ул. Дзержинского, д. 30, 39, 39 а, 45, 47, 48/2, ул. Данилина, ул. Д. Бедного, ул. Декабристов, пер. Черепичный, ул. Некрасова, ул. Новобологовская, ул. Набережная, ул. Новая, ул. Новоломоносовская, Заозерный микрорайон, д. 7, 10, 14, 19, 5, 11, 1, 15, 12, 6, 8, ул. 1-я Замостинская, Западный микрорайон, ул. Змейка, д. 15, 17, ул. 2-я Замостинская, ул. 3-я Замостинская, ул. Шевченко, ул. Железнодорожная, ул. Равенства, пер. Разъездный, д. 3, пер. Торфяной, ул. Тепличная, пер. Труда, ул. Трамплинная, ул. Халтурина, д. 1

(наименование объекта)

Сведения о местоположении границ охранной зоны газораспределительной сети

445	407617,43	2164616,91	картометрический, 0.1 м	—
446	407620,01	2164613,85	картометрический, 0.1 м	—
447	407573,22	2164574,04	картометрический, 0.1 м	—
448	407542,78	2164548,98	картометрический, 0.1 м	—
449	407536,08	2164542,31	картометрический, 0.1 м	—
450	407566,63	2164506,97	картометрический, 0.1 м	—
451	407615,85	2164555,99	картометрический, 0.1 м	—
452	407618,67	2164553,16	картометрический, 0.1 м	—
453	407577,1	2164511,57	картометрический, 0.1 м	—
454	407551,47	2164486,63	картометрический, 0.1 м	—
455	407525,83	2164459,66	картометрический, 0.1 м	—
456	407397,8	2164331,35	картометрический, 0.1 м	—
457	407459,65	2164281,48	картометрический, 0.1 м	—
458	407587,18	2164413,45	картометрический, 0.1 м	—
459	407635,52	2164466,5	картометрический, 0.1 м	—
460	407672,31	2164511,23	картометрический, 0.1 м	—
461	407684,21	2164531,36	картометрический, 0.1 м	—
462	407687,65	2164529,33	картометрический, 0.1 м	—
463	407675,61	2164508,94	картометрический, 0.1 м	—
464	407638,54	2164463,88	картометрический, 0.1 м	—
465	407590,1	2164410,71	картометрический, 0.1 м	—
466	407462,57	2164278,75	картометрический, 0.1 м	—
467	407508,68	2164229,23	картометрический, 0.1 м	—
468	407526,43	2164217,36	картометрический, 0.1 м	—
469	407470,58	2164156,31	картометрический, 0.1 м	—
470	407424,6	2164099,55	картометрический, 0.1 м	—
471	407401,35	2164069,18	картометрический, 0.1 м	—
472	407426,8	2164053,76	картометрический, 0.1 м	—
473	407488,2	2164014,86	картометрический, 0.1 м	—
474	407523,81	2163991,41	картометрический, 0.1 м	—

Сведения о границах охранной зоны газораспределительной сети

Газопровод среднего и низкого давления, назначение: газоснабжения, протяженность 58205 м, инв. № 13-1322, лит. I, адрес объекта: Тверская обл., р-н Бологовский, Бологовское городское поселение, г. Бологое, ул. Кирова, д. 1, 2, 3, 24, 28, 32, 34, 41, 43, 52, 53, 85, 87, 89, ул. Красногвардейская, Куженкинское шоссе, д. 7, 47, 44, 45, 48, 46, ул. Крупская, ул. Красногорская, ул. Каляева, ул. Калинина, ул. Кооперативная, д. 4, ул. 2-я Куженкинская, д. 20, ул. Карла Либкнехта, ул. Крестьянская, ул. Канавная, ул. Володарского, пер. Вокзальный, Церковная пл., ул. Ломоносовская, ул. Ленинская, д. 1, 2а, 4, 4а, 8, 10, 12, 14, 6-а, 8-а, ул. Лермонтова, ул. 1-я Локомотивная, ул. 2-я Локомотивная, Городская пл., д. 3, ул. Горская, ул. Гражданская, ул. Гоголя, ул. Гражданская, ул. Гагарина, ул. Глинки, подход к ГРП № 6, подход к ГРП № 1, подход к ГРП № 3, подход к ГРП № 17, подход к ГРП № 7, пер. Перовской, пер. Переходной, ул. Пушкина, ул. Поддубская, д. 12, пер. Правды, ул. Плеханова, ул. 3-я Пролетарская, ул. 2-я Пролетарская, ул. 1-я Пролетарская, ул. Максима Горького, ул. Маяковского, ул. Матюшкина, ул. Механизаторов, д. 1, 2, 3, 4, 5, 6, 7, ул. 1-го Мая, ул. 4-я Советская, ул. 1-я Социалистическая, д. 1, ул. Совхозная, д. 8, 9, 10, ул. Северная, ул. Строителей, ул. 3-я Советская, ул. 1-я Советская, ул. 2-я Советская, ул. Садовая, ул. 2-я Социалистическая, д. 15, 25, пер. Свободы, Старокуженкинское шоссе, ул. 3-я Социалистическая, ул. Свердлова, Советская пл., д. 7, ул. Боровая, ул. Белинского, пер. Футбольный, д. 1, от ГК № 26 до Арматурного завода, ул. Урицкого, ул. 1-й Островок, ул. 2-й Островок, д. 17, ул. Дзержинского, д. 30, 39, 39 а, 45, 47, 48/2, ул. Данилина, ул. Д. Бедного, ул. Декабристов, пер. Черепичный, ул. Некрасова, ул. Новобологовская, ул. Набережная, ул. Новая, ул. Новоломоносовская, Заозерный микрорайон, д. 7, 10, 14, 19, 5, 11, 1, 15, 12, 6, 8, ул. 1-я Замостинская, Западный микрорайон, ул. Змейка, д. 15, 17, ул. 2-я Замостинская, ул. 3-я Замостинская, ул. Шевченко, ул. Железнодорожная, ул. Равенства, пер. Разъездный, д. 3, пер. Торфяной, ул. Тепличная, пер. Труда, ул. Трамплинная, ул. Халтурина, д. 1

(наименование объекта)

Сведения о местоположении границ охранной зоны газораспределительной сети

475	407521,61	2163988,07	картометрический, 0.1 м	—
476	407486,03	2164011,5	картометрический, 0.1 м	—
477	407458,77	2164028,77	картометрический, 0.1 м	—
478	407455,65	2164024,16	картометрический, 0.1 м	—
479	407438,45	2164035,76	картометрический, 0.1 м	—
480	407416,95	2164050,84	картометрический, 0.1 м	—
481	407347,42	2164095,43	картометрический, 0.1 м	—
482	407301,51	2164122,84	картометрический, 0.1 м	—
483	407193,32	2164193,95	картометрический, 0.1 м	—
484	407104,91	2164250,75	картометрический, 0.1 м	—
485	407049,72	2164288,23	картометрический, 0.1 м	—
486	407023,67	2164308,89	картометрический, 0.1 м	—
487	406939,36	2164369,29	картометрический, 0.1 м	—
488	406922,33	2164380,43	картометрический, 0.1 м	—
489	406888,53	2164403,52	картометрический, 0.1 м	—
490	406873,42	2164410,46	картометрический, 0.1 м	—
491	406865,31	2164413,47	картометрический, 0.1 м	—
492	406832,45	2164419,81	картометрический, 0.1 м	—
493	406804,67	2164424,7	картометрический, 0.1 м	—
494	406791,38	2164426,74	картометрический, 0.1 м	—
495	406743,14	2164433,09	картометрический, 0.1 м	—
496	406700,7	2164440,09	картометрический, 0.1 м	—
497	406699,11	2164430,4	картометрический, 0.1 м	—
498	406695,16	2164431,04	картометрический, 0.1 м	—
499	406696,75	2164440,69	картометрический, 0.1 м	—
500	406680,56	2164443,17	картометрический, 0.1 м	—
501	406639,95	2164450,74	картометрический, 0.1 м	—
502	406617,25	2164457,36	картометрический, 0.1 м	—
503	406614,97	2164454,7	картометрический, 0.1 м	—
504	406611,93	2164457,31	картометрический, 0.1 м	—

Сведения о границах охранной зоны газораспределительной сети

Газопровод среднего и низкого давления, назначение: газоснабжения, протяженность 58205 м, инв. № 13-1322, лит. I, адрес объекта: Тверская обл., р-н Бологовский, Бологовское городское поселение, г. Бологое, ул. Кирова, д. 1, 2, 3, 24, 28, 32, 34, 41, 43, 52, 53, 85, 87, 89, ул. Красногвардейская, Куженкинское шоссе, д. 7, 47, 44, 45, 48, 46, ул. Крупская, ул. Красногорская, ул. Каляева, ул. Калинина, ул. Кооперативная, д. 4, ул. 2-я Куженкинская, д. 20, ул. Карла Либкнехта, ул. Крестьянская, ул. Канавная, ул. Володарского, пер. Вокзальный, Церковная пл., ул. Ломоносовская, ул. Ленинская, д. 1, 2а, 4, 4а, 8, 10, 12, 14, 6-а, 8-а, ул. Лермонтова, ул. 1-я Локомотивная, ул. 2-я Локомотивная, Городская пл., д. 3, ул. Горская, ул. Гражданская, ул. Гоголя, ул. Гражданская, ул. Гагарина, ул. Глинки, подход к ГРП № 6, подход к ГРП № 1, подход к ГРП № 3, подход к ГРП № 17, подход к ГРП № 7, пер. Перовской, пер. Переходной, ул. Пушкина, ул. Поддубская, д. 12, пер. Правды, ул. Плеханова, ул. 3-я Пролетарская, ул. 2-я Пролетарская, ул. 1-я Пролетарская, ул. Максима Горького, ул. Маяковского, ул. Матюшкина, ул. Механизаторов, д. 1, 2, 3, 4, 5, 6, 7, ул. 1-го Мая, ул. 4-я Советская, ул. 1-я Социалистическая, д. 1, ул. Совхозная, д. 8, 9, 10, ул. Северная, ул. Строителей, ул. 3-я Советская, ул. 1-я Советская, ул. 2-я Советская, ул. Садовая, ул. 2-я Социалистическая, д. 15, 25, пер. Свободы, Старокуженкинское шоссе, ул. 3-я Социалистическая, ул. Свердлова, Советская пл., д. 7, ул. Боровая, ул. Белинского, пер. Футбольный, д. 1, от ГК № 26 до Арматурного завода, ул. Урицкого, ул. 1-й Островок, ул. 2-й Островок, д. 17, ул. Дзержинского, д. 30, 39, 39 а, 45, 47, 48/2, ул. Данилина, ул. Д. Бедного, ул. Декабристов, пер. Черепичный, ул. Некрасова, ул. Новобологовская, ул. Набережная, ул. Новая, ул. Новоломоносовская, Заозерный микрорайон, д. 7, 10, 14, 19, 5, 11, 1, 15, 12, 6, 8, ул. 1-я Замостинская, Западный микрорайон, ул. Змейка, д. 15, 17, ул. 2-я Замостинская, ул. 3-я Замостинская, ул. Шевченко, ул. Железнодорожная, ул. Равенства, пер. Разъездный, д. 3, пер. Торфяной, ул. Тепличная, пер. Труда, ул. Трамплинная, ул. Халтурина, д. 1

(наименование объекта)

Сведения о местоположении границ охранной зоны газораспределительной сети

505	406615,89	2164461,92	картометрический, 0.1 м	—
506	406640,88	2164454,64	картометрический, 0.1 м	—
507	406681,22	2164447,11	картометрический, 0.1 м	—
508	406697,39	2164444,64	картометрический, 0.1 м	—
509	406709,87	2164520,61	картометрический, 0.1 м	—
510	406719,47	2164535,36	картометрический, 0.1 м	—
511	406706,11	2164547,88	картометрический, 0.1 м	—
512	406678,83	2164575,03	картометрический, 0.1 м	—
513	406681,65	2164577,86	картометрический, 0.1 м	—
514	406708,89	2164550,76	картометрический, 0.1 м	—
515	406721,75	2164538,71	картометрический, 0.1 м	—
516	406728,85	2164548,89	картометрический, 0.1 м	—
517	406741,55	2164596,83	картометрический, 0.1 м	—
518	406777,86	2164608,7	картометрический, 0.1 м	—
519	406804,22	2164649,24	картометрический, 0.1 м	—
520	406848,23	2164675,22	картометрический, 0.1 м	—
521	406815,3	2164727,34	картометрический, 0.1 м	—
522	406773,99	2164796,41	картометрический, 0.1 м	—
523	406777,42	2164798,47	картометрический, 0.1 м	—
524	406818,71	2164729,44	картометрический, 0.1 м	—
525	406852,19	2164676,45	картометрический, 0.1 м	—
526	406917,6	2164710,33	картометрический, 0.1 м	—
527	406861,67	2164777,39	картометрический, 0.1 м	—
528	406841,94	2164799,8	картометрический, 0.1 м	—
529	406830,73	2164805,6	картометрический, 0.1 м	—
530	406814,17	2164815,01	картометрический, 0.1 м	—
531	406801,11	2164819,86	картометрический, 0.1 м	—
532	406772,03	2164875,76	картометрический, 0.1 м	—
533	406760,88	2164900,95	картометрический, 0.1 м	—
534	406698,61	2164792,57	картометрический, 0.1 м	—

Сведения о границах охранной зоны газораспределительной сети

Газопровод среднего и низкого давления, назначение: газоснабжения, протяженность 58205 м, инв. № 13-1322, лит. I, адрес объекта: Тверская обл., р-н Бологовский, Бологовское городское поселение, г. Бологое, ул. Кирова, д. 1, 2, 3, 24, 28, 32, 34, 41, 43, 52, 53, 85, 87, 89, ул. Красногвардейская, Куженкинское шоссе, д. 7, 47, 44, 45, 48, 46, ул. Крупская, ул. Красногорская, ул. Каляева, ул. Калинина, ул. Кооперативная, д. 4, ул. 2-я Куженкинская, д. 20, ул. Карла Либкнехта, ул. Крестьянская, ул. Канавная, ул. Володарского, пер. Вокзальный, Церковная пл., ул. Ломоносовская, ул. Ленинская, д. 1, 2а, 4, 4а, 8, 10, 12, 14, 6-а, 8-а, ул. Лермонтова, ул. 1-я Локомотивная, ул. 2-я Локомотивная, Городская пл., д. 3, ул. Горская, ул. Гражданская, ул. Гоголя, ул. Гражданская, ул. Гагарина, ул. Глинки, подход к ГРП № 6, подход к ГРП № 1, подход к ГРП № 3, подход к ГРП № 17, подход к ГРП № 7, пер. Перовской, пер. Переходной, ул. Пушкина, ул. Поддубская, д. 12, пер. Правды, ул. Плеханова, ул. 3-я Пролетарская, ул. 2-я Пролетарская, ул. 1-я Пролетарская, ул. Максима Горького, ул. Маяковского, ул. Матюшкина, ул. Механизаторов, д. 1, 2, 3, 4, 5, 6, 7, ул. 1-го Мая, ул. 4-я Советская, ул. 1-я Социалистическая, д. 1, ул. Совхозная, д. 8, 9, 10, ул. Северная, ул. Строителей, ул. 3-я Советская, ул. 1-я Советская, ул. 2-я Советская, ул. Садовая, ул. 2-я Социалистическая, ул. Свердлова, Советская пл., д. 7, ул. Боровая, Старокуженкинское шоссе, ул. 3-я Социалистическая, ул. Свердлова, Советская пл., д. 7, ул. Боровая, ул. Белинского, пер. Футбольный, д. 1, от ГК № 26 до Арматурного завода, ул. Урицкого, ул. 1-й Островок, ул. 2-й Островок, д. 17, ул. Дзержинского, д. 30, 39, 39 а, 45, 47, 48/2, ул. Данилина, ул. Д. Бедного, ул. Декабристов, пер. Черепичный, ул. Некрасова, ул. Новобологовская, ул. Набережная, ул. Новая, ул. Новоломоносовская, Заозерный микрорайон, д. 7, 10, 14, 19, 5, 11, 1, 15, 12, 6, 8, ул. 1-я Замостинская, Западный микрорайон, ул. Змейка, д. 15, 17, ул. 2-я Замостинская, ул. 3-я Замостинская, ул. Шевченко, ул. Железнодорожная, ул. Равенства, пер. Разъездный, д. 3, пер. Торфяной, ул. Тепличная, пер. Труда, ул. Трамплинная, ул. Халтурина, д. 1

(наименование объекта)

Сведения о местоположении границ охранной зоны газораспределительной сети

535	406619,75	2164658,69	картометрический, 0.1 м	—
536	406607,21	2164640,87	картометрический, 0.1 м	—
537	406555,04	2164685,88	картометрический, 0.1 м	—
538	406507,05	2164730,75	картометрический, 0.1 м	—
539	406491,58	2164710,88	картометрический, 0.1 м	—
540	406473,85	2164694,3	картометрический, 0.1 м	—
541	406460,22	2164681,06	картометрический, 0.1 м	—
542	406456,13	2164678,08	картометрический, 0.1 м	—
543	406446,24	2164673,69	картометрический, 0.1 м	—
544	406462,52	2164640,24	картометрический, 0.1 м	—
545	406451,37	2164634,55	картометрический, 0.1 м	—
546	406409,64	2164615,37	картометрический, 0.1 м	—
547	406407,97	2164619	картометрический, 0.1 м	—
548	406449,62	2164638,15	картометрический, 0.1 м	—
549	406457,21	2164642,02	картометрический, 0.1 м	—
550	406442,59	2164672,07	картометрический, 0.1 м	—
551	406435,37	2164668,7	картометрический, 0.1 м	—
552	406322,16	2164621,63	картометрический, 0.1 м	—
553	406323,42	2164618,17	картометрический, 0.1 м	—
554	406329	2164620,64	картометрический, 0.1 м	—
555	406331,43	2164615,38	картометрический, 0.1 м	—
556	406327,79	2164613,7	картометрический, 0.1 м	—
557	406327,02	2164615,39	картометрический, 0.1 м	—
558	406318,52	2164611,57	картометрический, 0.1 м	—
559	406317,71	2164606,22	картометрический, 0.1 м	—
560	406315,63	2164606,27	картометрический, 0.1 м	—
561	406314,16	2164609,65	картометрический, 0.1 м	—
562	406307,18	2164606,67	картометрический, 0.1 м	—
563	406308,26	2164603,79	картометрический, 0.1 м	—
564	406304,52	2164602,38	картометрический, 0.1 м	—

Сведения о границах охранной зоны газораспределительной сети

Газопровод среднего и низкого давления, назначение: газоснабжения, протяженность 58205 м, инв. № 13-1322, лит. I, адрес объекта: Тверская обл., р-н Бологовский, Бологовское городское поселение, г. Бологое, ул. Кирова, д. 1, 2, 3, 24, 28, 32, 34, 41, 43, 52, 53, 85, 87, 89, ул. Красногвардейская, Куженкинское шоссе, д. 7, 47, 44, 45, 48, 46, ул. Крупская, ул. Красногорская, ул. Каляева, ул. Калинина, ул. Кооперативная, д. 4, ул. 2-я Куженкинская, д. 20, ул. Карла Либкнехта, ул. Крестьянская, ул. Канавная, ул. Володарского, пер. Вокзальный, Церковная пл., ул. Ломоносовская, ул. Ленинская, д. 1, 2а, 4, 4а, 8, 10, 12, 14, 6-а, 8-а, ул. Лермонтова, ул. 1-я Локомотивная, ул. 2-я Локомотивная, Городская пл., д. 3, ул. Горская, ул. Гражданская, ул. Гоголя, ул. Гражданская, ул. Гагарина, ул. Глинки, подход к ГРП № 6, подход к ГРП № 1, подход к ГРП № 3, подход к ГРП № 17, подход к ГРП № 7, пер. Перовской, пер. Переходной, ул. Пушкина, ул. Поддубская, д. 12, пер. Правды, ул. Плеханова, ул. 3-я Пролетарская, ул. 2-я Пролетарская, ул. 1-я Пролетарская, ул. Максима Горького, ул. Маяковского, ул. Матюшкина, ул. Механизаторов, д. 1, 2, 3, 4, 5, 6, 7, ул. 1-го Мая, ул. 4-я Советская, ул. 1-я Социалистическая, д. 1, ул. Совхозная, д. 8, 9, 10, ул. Северная, ул. Строителей, ул. 3-я Советская, ул. 1-я Советская, ул. 2-я Советская, ул. Садовая, ул. 2-я Социалистическая, д. 15, 25, пер. Свободы, Старокуженкинское шоссе, ул. 3-я Социалистическая, ул. Свердлова, Советская пл., д. 7, ул. Боровая, ул. Белинского, пер. Футбольный, д. 1, от ГК № 26 до Арматурного завода, ул. Урицкого, ул. 1-й Островок, ул. 2-й Островок, д. 17, ул. Дзержинская, д. 30, 39, 39 а, 45, 47, 48/2, ул. Данилина, ул. Д. Бедного, ул. Декабристов, пер. Черепичный, ул. Некрасова, ул. Новобологовская, ул. Набережная, ул. Новая, ул. Новоломоносовская, Заозерный микрорайон, д. 7, 10, 14, 19, 5, 11, 1, 15, 12, 6, 8, ул. 1-я Замостинская, Западный микрорайон, ул. Змейка, д. 15, 17, ул. 2-я Замостинская, ул. 3-я Замостинская, ул. Шевченко, ул. Железнодорожная, ул. Равенства, пер. Разъездный, д. 3, пер. Торфяной, ул. Тепличная, пер. Труда, ул. Трамплинная, ул. Халтурина, д. 1

(наименование объекта)

Сведения о местоположении границ охранной зоны газораспределительной сети

565	406302,08	2164608,85	картометрический, 0.1 м	—
566	406319,76	2164616,53	картометрический, 0.1 м	—
567	406318,44	2164620,13	картометрический, 0.1 м	—
568	406262,21	2164597,97	картометрический, 0.1 м	—
569	406237,26	2164587,76	картометрический, 0.1 м	—
570	406211,72	2164577,71	картометрический, 0.1 м	—
571	406167,04	2164559,48	картометрический, 0.1 м	—
572	406142,79	2164550,06	картометрический, 0.1 м	—
573	406111,17	2164536,33	картометрический, 0.1 м	—
574	406085,72	2164524,52	картометрический, 0.1 м	—
575	406095,06	2164499,03	картометрический, 0.1 м	—
576	406097,58	2164499,97	картометрический, 0.1 м	—
577	406168,3	2164352,45	картометрический, 0.1 м	—
578	406164,69	2164350,73	картометрический, 0.1 м	—
579	406162,37	2164355,56	картометрический, 0.1 м	—
580	406158,27	2164352,96	картометрический, 0.1 м	—
581	406156,13	2164356,34	картометрический, 0.1 м	—
582	406160,63	2164359,19	картометрический, 0.1 м	—
583	406095,55	2164494,95	картометрический, 0.1 м	—
584	406092,69	2164493,89	картометрический, 0.1 м	—
585	406082,08	2164522,86	картометрический, 0.1 м	—
586	406071,08	2164517,83	картометрический, 0.1 м	—
587	406044,91	2164507,13	картометрический, 0.1 м	—
588	406034,13	2164502,29	картометрический, 0.1 м	—
589	406034,49	2164416,71	картометрический, 0.1 м	—
590	405994,91	2164400,61	картометрический, 0.1 м	—
591	405941,26	2164379,68	картометрический, 0.1 м	—
592	405909	2164367,05	картометрический, 0.1 м	—
593	405870,05	2164353,91	картометрический, 0.1 м	—
594	405893,18	2164295,7	картометрический, 0.1 м	—

Сведения о границах охранной зоны газораспределительной сети

Газопровод среднего и низкого давления, назначение: газоснабжения, протяженность 58205 м, инв. № 13-1322, лит. I, адрес объекта: Тверская обл., р-н Бологовский, Бологовское городское поселение, г. Бологое, ул. Кирова, д. 1, 2, 3, 24, 28, 32, 34, 41, 43, 52, 53, 85, 87, 89, ул. Красногвардейская, Куженкинское шоссе, д. 7, 47, 44, 45, 48, 46, ул. Крупская, ул. Красногорская, ул. Каляева, ул. Калинина, ул. Кооперативная, д. 4, ул. 2-я Куженкинская, д. 20, ул. Карла Либкнехта, ул. Крестьянская, ул. Канавная, ул. Володарского, пер. Вокзальный, Церковная пл., ул. Ломоносовская, ул. Ленинская, д. 1, 2а, 4, 4а, 8, 10, 12, 14, 6-а, 8-а, ул. Лермонтова, ул. 1-я Локомотивная, ул. 2-я Локомотивная, Городская пл., д. 3, ул. Горская, ул. Гражданская, ул. Гоголя, ул. Гражданская, ул. Гагарина, ул. Глинки, подход к ГРП № 6, подход к ГРП № 1, подход к ГРП № 3, подход к ГРП № 17, подход к ГРП № 7, пер. Перовской, пер. Переходной, ул. Пушкина, ул. Поддубская, д. 12, пер. Правды, ул. Плеханова, ул. 3-я Пролетарская, ул. 2-я Пролетарская, ул. 1-я Пролетарская, ул. Максима Горького, ул. Маяковского, ул. Матюшкина, ул. Механизаторов, д. 1, 2, 3, 4, 5, 6, 7, ул. 1-го Мая, ул. 4-я Советская, ул. 1-я Социалистическая, д. 1, ул. Совхозная, д. 8, 9, 10, ул. Северная, ул. Строителей, ул. 3-я Советская, ул. 1-я Советская, ул. 2-я Советская, ул. Садовая, ул. 2-я Социалистическая, д. 15, 25, пер. Свободы, Старокуженкинское шоссе, ул. 3-я Социалистическая, ул. Свердлова, Советская пл., д. 7, ул. Боровая, ул. Белинского, пер. Футбольный, д. 1, от ГК № 26 до Арматурного завода, ул. Урицкого, ул. 1-й Островок, ул. 2-й Островок, д. 17, ул. Дзержинского, д. 30, 39, 39 а, 45, 47, 48/2, ул. Данилина, ул. Д. Бедного, ул. Декабристов, пер. Черепичный, ул. Некрасова, ул. Новобологовская, ул. Набережная, ул. Новая, ул. Новоломоносовская, Заозерный микрорайон, д. 7, 10, 14, 19, 5, 11, 1, 15, 12, 6, 8, ул. 1-я Замостинская, Западный микрорайон, ул. Змейка, д. 15, 17, ул. 2-я Замостинская, ул. 3-я Замостинская, ул. Шевченко, ул. Железнодорожная, ул. Равенства, пер. Разъездный, д. 3, пер. Торфяной, ул. Тепличная, пер. Труда, ул. Трамплинная, ул. Халтурина, д. 1

(наименование объекта)

Сведения о местоположении границ охранной зоны газораспределительной сети

595	405919,31	2164233,28	картометрический, 0.1 м	—
596	405956,17	2164243,74	картометрический, 0.1 м	—
597	405957,26	2164239,89	картометрический, 0.1 м	—
598	405920,86	2164229,57	картометрический, 0.1 м	—
599	405922,25	2164226,25	картометрический, 0.1 м	—
600	405918,56	2164224,71	картометрический, 0.1 м	—
601	405889,47	2164294,19	картометрический, 0.1 м	—
602	405866,25	2164352,63	картометрический, 0.1 м	—
603	405838,66	2164342,3	картометрический, 0.1 м	—
604	405814,97	2164335,34	картометрический, 0.1 м	—
605	405782,7	2164322,57	картометрический, 0.1 м	—
606	405706	2164293,73	картометрический, 0.1 м	—
607	405675,15	2164282,6	картометрический, 0.1 м	—
608	405678,27	2164272,66	картометрический, 0.1 м	—
609	405499,83	2164211,8	картометрический, 0.1 м	—
610	405465,46	2164198,9	картометрический, 0.1 м	—
611	405491,27	2164128,89	картометрический, 0.1 м	—
612	405487,51	2164127,51	картометрический, 0.1 м	—
613	405461,71	2164197,49	картометрический, 0.1 м	—
614	405380,2	2164166,47	картометрический, 0.1 м	—
615	405416,68	2164097,68	картометрический, 0.1 м	—
616	405413,15	2164095,8	картометрический, 0.1 м	—
617	405376,44	2164165,03	картометрический, 0.1 м	—
618	405346,71	2164153,66	картометрический, 0.1 м	—
619	405345,28	2164157,4	картометрический, 0.1 м	—
620	405456,69	2164199,88	картометрический, 0.1 м	—
621	405443,1	2164237,8	картометрический, 0.1 м	—
622	405334,49	2164199,04	картометрический, 0.1 м	—
623	405333,15	2164202,81	картометрический, 0.1 м	—
624	405455	2164246,29	картометрический, 0.1 м	—

Сведения о границах охранной зоны газораспределительной сети

Газопровод среднего и низкого давления, назначение: газоснабжения, протяженность 58205 м, инв. № 13-1322, лит. I, адрес объекта: Тверская обл., р-н Бологовский, Бологовское городское поселение, г. Бологое, ул. Кирова, д. 1, 2, 3, 24, 28, 32, 34, 41, 43, 52, 53, 85, 87, 89, ул. Красногвардейская, Куженкинское шоссе, д. 7, 47, 44, 45, 48, 46, ул. Крупская, ул. Красногорская, ул. Каляева, ул. Калинина, ул. Кооперативная, д. 4, ул. 2-я Куженкинская, д. 20, ул. Карла Либкнехта, ул. Крестьянская, ул. Канавная, ул. Володарского, пер. Вокзальный, Церковная пл., ул. Ломоносовская, ул. Ленинская, д. 1, 2а, 4, 4а, 8, 10, 12, 14, 6-а, 8-а, ул. Лермонтова, ул. 1-я Локомотивная, ул. 2-я Локомотивная, Городская пл., д. 3, ул. Горская, ул. Гражданская, ул. Гоголя, ул. Гражданская, ул. Гагарина, ул. Глинки, подход к ГРП № 6, подход к ГРП № 1, подход к ГРП № 3, подход к ГРП № 17, подход к ГРП № 7, пер. Перовской, пер. Переходной, ул. Пушкина, ул. Поддубская, д. 12, пер. Правды, ул. Плеханова, ул. 3-я Пролетарская, ул. 2-я Пролетарская, ул. 1-я Пролетарская, ул. Максима Горького, ул. Маяковского, ул. Матюшкина, ул. Механизаторов, д. 1, 2, 3, 4, 5, 6, 7, ул. 1-го Мая, ул. 4-я Советская, ул. 1-я Социалистическая, д. 1, ул. Совхозная, д. 8, 9, 10, ул. Северная, ул. Строителей, ул. 3-я Советская, ул. 1-я Советская, ул. 2-я Советская, ул. Садовая, ул. 2-я Социалистическая, д. 15, 25, пер. Свободы, Старокуженкинское шоссе, ул. 3-я Социалистическая, ул. Свердлова, Советская пл., д. 7, ул. Боровая, ул. Белинского, пер. Футбольный, д. 1, от ГК № 26 до Арматурного завода, ул. Урицкого, ул. 1-й Островок, ул. 2-й Островок, д. 17, ул. Дзержинского, д. 30, 39, 39 а, 45, 47, 48/2, ул. Данилина, ул. Д. Бедного, ул. Декабристов, пер. Черепичный, ул. Некрасова, ул. Новобологовская, ул. Набережная, ул. Новая, ул. Новоломоносовская, Заозерный микрорайон, д. 7, 10, 14, 19, 5, 11, 1, 15, 12, 6, 8, ул. 1-я Замостинская, Западный микрорайон, ул. Змейка, д. 15, 17, ул. 2-я Замостинская, ул. 3-я Замостинская, ул. Шевченко, ул. Железнодорожная, ул. Равенства, пер. Разъездный, д. 3, пер. Торфяной, ул. Тепличная, пер. Труда, ул. Трамплинная, ул. Халтурина, д. 1

(наименование объекта)

Сведения о местоположении границ охранной зоны газораспределительной сети

625	405561,57	2164281,68	картометрический, 0.1 м	—
626	405659,33	2164315,77	картометрический, 0.1 м	—
627	405641,14	2164364,13	картометрический, 0.1 м	—
628	405613,6	2164353,26	картометрический, 0.1 м	—
629	405583,19	2164342,1	картометрический, 0.1 м	—
630	405550,38	2164331,35	картометрический, 0.1 м	—
631	405537,7	2164326,83	картометрический, 0.1 м	—
632	405536,36	2164330,6	картометрический, 0.1 м	—
633	405549,08	2164335,14	картометрический, 0.1 м	—
634	405581,89	2164345,88	картометрический, 0.1 м	—
635	405612,18	2164357	картометрический, 0.1 м	—
636	405639,71	2164367,87	картометрический, 0.1 м	—
637	405614,19	2164432,61	картометрический, 0.1 м	—
638	405570,32	2164413,53	картометрический, 0.1 м	—
639	405571,55	2164409,74	картометрический, 0.1 м	—
640	405567,74	2164408,51	картометрический, 0.1 м	—
641	405566,64	2164411,89	картометрический, 0.1 м	—
642	405534,22	2164396,98	картометрический, 0.1 м	—
643	405538,92	2164394,73	картометрический, 0.1 м	—
644	405540,53	2164390,05	картометрический, 0.1 м	—
645	405536,74	2164388,76	картометрический, 0.1 м	—
646	405535,69	2164391,84	картометрический, 0.1 м	—
647	405529,4	2164394,85	картометрический, 0.1 м	—
648	405502,2	2164383,91	картометрический, 0.1 м	—
649	405506,14	2164374,13	картометрический, 0.1 м	—
650	405520,07	2164336,14	картометрический, 0.1 м	—
651	405516,32	2164334,76	картометрический, 0.1 м	—
652	405503,69	2164369,18	картометрический, 0.1 м	—
653	405498,48	2164382,41	картометрический, 0.1 м	—
654	405437,19	2164357,87	картометрический, 0.1 м	—

Сведения о границах охранной зоны газораспределительной сети

Газопровод среднего и низкого давления, назначение: газоснабжения, протяженность 58205 м, инв. № 13-1322, лит. I, адрес объекта: Тверская обл., р-н Бологовский, Бологовское городское поселение, г. Бологое, ул. Кирова, д. 1, 2, 3, 24, 28, 32, 34, 41, 43, 52, 53, 85, 87, 89, ул. Красногвардейская, Куженкинское шоссе, д. 7, 47, 44, 45, 48, 46, ул. Крупская, ул. Красногорская, ул. Каляева, ул. Калинина, ул. Кооперативная, д. 4, ул. 2-я Куженкинская, д. 20, ул. Карла Либкнехта, ул. Крестьянская, ул. Канавная, ул. Володарского, пер. Вокзальный, Церковная пл., ул. Ломоносовская, ул. Ленинская, д. 1, 2а, 4, 4а, 8, 10, 12, 14, 6-а, 8-а, ул. Лермонтова, ул. 1-я Локомотивная, ул. 2-я Локомотивная, Городская пл., д. 3, ул. Горская, ул. Гражданская, ул. Гоголя, ул. Гражданская, ул. Гагарина, ул. Глинки, подход к ГРП № 6, подход к ГРП № 1, подход к ГРП № 3, подход к ГРП № 17, подход к ГРП № 7, пер. Перовской, пер. Переходной, ул. Пушкина, ул. Поддубская, д. 12, пер. Правды, ул. Плеханова, ул. 3-я Пролетарская, ул. 2-я Пролетарская, ул. 1-я Пролетарская, ул. Максима Горького, ул. Маяковского, ул. Матюшкина, ул. Механизаторов, д. 1, 2, 3, 4, 5, 6, 7, ул. 1-го Мая, ул. 4-я Советская, ул. 1-я Социалистическая, д. 1, ул. Совхозная, д. 8, 9, 10, ул. Северная, ул. Строителей, ул. 3-я Советская, ул. 1-я Советская, ул. 2-я Советская, ул. Садовая, ул. 2-я Социалистическая, д. 15, 25, пер. Свободы, Старокуженкинское шоссе, ул. 3-я Социалистическая, ул. Свердлова, Советская пл., д. 7, ул. Боровая, ул. Белинского, пер. Футбольный, д. 1, от ГК № 26 до Арматурного завода, ул. Урицкого, ул. 1-й Островок, ул. 2-й Островок, д. 17, ул. Дзержинского, д. 30, 39, 39 а, 45, 47, 48/2, ул. Данилина, ул. Д. Бедного, ул. Декабристов, пер. Черепичный, ул. Некрасова, ул. Новобологовская, ул. Набережная, ул. Новая, ул. Новоломоносовская, Заозерный микрорайон, д. 7, 10, 14, 19, 5, 11, 1, 15, 12, 6, 8, ул. 1-я Замостинская, Западный микрорайон, ул. Змейка, д. 15, 17, ул. 2-я Замостинская, ул. 3-я Замостинская, ул. Шевченко, ул. Железнодорожная, ул. Равенства, пер. Разъездный, д. 3, пер. Торфяной, ул. Тепличная, пер. Труда, ул. Трамплинная, ул. Халтурина, д. 1

(наименование объекта)

Сведения о местоположении границ охранной зоны газораспределительной сети

655	405438,82	2164353,56	картометрический, 0.1 м	—
656	405435,07	2164352,15	картометрический, 0.1 м	—
657	405433,47	2164356,38	картометрический, 0.1 м	—
658	405426,4	2164353,55	картометрический, 0.1 м	—
659	405410,28	2164347,7	картометрический, 0.1 м	—
660	405401,92	2164344,11	картометрический, 0.1 м	—
661	405419,41	2164301,87	картометрический, 0.1 м	—
662	405425,23	2164286,14	картометрический, 0.1 м	—
663	405390,12	2164273,68	картометрический, 0.1 м	—
664	405387,63	2164280,16	картометрический, 0.1 м	—
665	405387,96	2164283,72	картометрический, 0.1 м	—
666	405390,21	2164284,6	картометрический, 0.1 м	—
667	405392,46	2164278,75	картометрический, 0.1 м	—
668	405420,07	2164288,55	картометрический, 0.1 м	—
669	405415,69	2164300,41	картометрический, 0.1 м	—
670	405398,25	2164342,53	картометрический, 0.1 м	—
671	405383,65	2164336	картометрический, 0.1 м	—
672	405370,76	2164329,76	картометрический, 0.1 м	—
673	405360,25	2164323,5	картометрический, 0.1 м	—
674	405312,11	2164296,1	картометрический, 0.1 м	—
675	405295,8	2164286,45	картометрический, 0.1 м	—
676	405295,13	2164287,59	картометрический, 0.1 м	—
677	405182,07	2164220,93	картометрический, 0.1 м	—
678	405151,65	2164204,47	картометрический, 0.1 м	—
679	405135,7	2164196,75	картометрический, 0.1 м	—
680	405107,62	2164183,96	картометрический, 0.1 м	—
681	405050,59	2164164,05	картометрический, 0.1 м	—
682	405015,34	2164164	картометрический, 0.1 м	—
683	404847,86	2164152,73	картометрический, 0.1 м	—
684	404810,34	2164114,73	картометрический, 0.1 м	—

Сведения о границах охранной зоны газораспределительной сети

Газопровод среднего и низкого давления, назначение: газоснабжения, протяженность 58205 м, инв. № 13-1322, лит. I, адрес объекта: Тверская обл., р-н Бологовский, Бологовское городское поселение, г. Бологое, ул. Кирова, д. 1, 2, 3, 24, 28, 32, 34, 41, 43, 52, 53, 85, 87, 89, ул. Красногвардейская, Куженкинское шоссе, д. 7, 47, 44, 45, 48, 46, ул. Крупская, ул. Красногорская, ул. Каляева, ул. Калинина, ул. Кооперативная, д. 4, ул. 2-я Куженкинская, д. 20, ул. Карла Либкнехта, ул. Крестьянская, ул. Канавная, ул. Володарского, пер. Вокзальный, Церковная пл., ул. Ломоносовская, ул. Ленинская, д. 1, 2а, 4, 4а, 8, 10, 12, 14, 6-а, 8-а, ул. Лермонтова, ул. 1-я Локомотивная, ул. 2-я Локомотивная, Городская пл., д. 3, ул. Горская, ул. Гражданская, ул. Гоголя, ул. Гражданская, ул. Гагарина, ул. Глинки, подход к ГРП № 6, подход к ГРП № 1, подход к ГРП № 3, подход к ГРП № 17, подход к ГРП № 7, пер. Перовской, пер. Переходной, ул. Пушкина, ул. Поддубская, д. 12, пер. Правды, ул. Плеханова, ул. 3-я Пролетарская, ул. 2-я Пролетарская, ул. 1-я Пролетарская, ул. Максима Горького, ул. Маяковского, ул. Матюшкина, ул. Механизаторов, д. 1, 2, 3, 4, 5, 6, 7, ул. 1-го Мая, ул. 4-я Советская, ул. 1-я Социалистическая, д. 1, ул. Совхозная, д. 8, 9, 10, ул. Северная, ул. Строителей, ул. 3-я Советская, ул. 1-я Советская, ул. 2-я Советская, ул. Садовая, ул. 2-я Социалистическая, д. 15, 25, пер. Свободы, Старокуженкинское шоссе, ул. 3-я Социалистическая, ул. Свердлова, Советская пл., д. 7, ул. Боровая, ул. Белинского, пер. Футбольный, д. 1, от ГК № 26 до Арматурного завода, ул. Урицкого, ул. 1-й Островок, ул. 2-й Островок, д. 17, ул. Дзержинского, д. 30, 39, 39 а, 45, 47, 48/2, ул. Данилина, ул. Д. Бедного, ул. Декабристов, пер. Черепичный, ул. Некрасова, ул. Новобологовская, ул. Набережная, ул. Новая, ул. Новоломоносовская, Заозерный микрорайон, д. 7, 10, 14, 19, 5, 11, 1, 15, 12, 6, 8, ул. 1-я Замостинская, Западный микрорайон, ул. Змейка, д. 15, 17, ул. 2-я Замостинская, ул. 3-я Замостинская, ул. Шевченко, ул. Железнодорожная, ул. Равенства, пер. Разъездный, д. 3, пер. Торфяной, ул. Тепличная, пер. Труда, ул. Трамплинная, ул. Халтурина, д. 1

(наименование объекта)

Сведения о местоположении границ охранной зоны газораспределительной сети

685	404782,6	2164110,47	картометрический, 0.1 м	—
686	404713	2164100,5	картометрический, 0.1 м	—
687	404668,47	2164094,9	картометрический, 0.1 м	—
688	404675,32	2164057,89	картометрический, 0.1 м	—
689	404686,88	2164006,79	картометрический, 0.1 м	—
690	404690,18	2163990,43	картометрический, 0.1 м	—
691	404697,28	2163991,9	картометрический, 0.1 м	—
692	404697,57	2163990,41	картометрический, 0.1 м	—
693	404727,98	2163996,93	картометрический, 0.1 м	—
694	404740,44	2163999,92	картометрический, 0.1 м	—
695	404773,55	2164006,89	картометрический, 0.1 м	—
696	404802,55	2164014,39	картометрический, 0.1 м	—
697	404843,72	2164023,31	картометрический, 0.1 м	—
698	404892,57	2164032,39	картометрический, 0.1 м	—
699	404955,01	2164045,51	картометрический, 0.1 м	—
700	404987,29	2164051,97	картометрический, 0.1 м	—
701	405039,36	2164064,95	картометрический, 0.1 м	—
702	405027,34	2164114,44	картометрический, 0.1 м	—
703	404898,12	2164084,59	картометрический, 0.1 м	—
704	404887,91	2164090,06	картометрический, 0.1 м	—
705	404889,81	2164093,59	картометрический, 0.1 м	—
706	404898,68	2164088,82	картометрический, 0.1 м	—
707	405030,29	2164119,23	картометрический, 0.1 м	—
708	405044,89	2164059,13	картометрический, 0.1 м	—
709	405049,32	2164042,62	картометрический, 0.1 м	—
710	405062,03	2164001,48	картометрический, 0.1 м	—
711	405027,56	2163992,85	картометрический, 0.1 м	—
712	404962,78	2163975,18	картометрический, 0.1 м	—
713	404898,66	2163955,13	картометрический, 0.1 м	—
714	404911,46	2163902,44	картометрический, 0.1 м	—

Сведения о границах охранной зоны газораспределительной сети

Газопровод среднего и низкого давления, назначение: газоснабжения, протяженность 58205 м, инв. № 13-1322, лит. I, адрес объекта: Тверская обл., р-н Бологовский, Бологовское городское поселение, г. Бологое, ул. Кирова, д. 1, 2, 3, 24, 28, 32, 34, 41, 43, 52, 53, 85, 87, 89, ул. Красногвардейская, Куженкинское шоссе, д. 7, 47, 44, 45, 48, 46, ул. Крупская, ул. Красногорская, ул. Каляева, ул. Калинина, ул. Кооперативная, д. 4, ул. 2-я Куженкинская, д. 20, ул. Карла Либкнехта, ул. Крестьянская, ул. Канавная, ул. Володарского, пер. Вокзальный, Церковная пл., ул. Ломоносовская, ул. Ленинская, д. 1, 2а, 4, 4а, 8, 10, 12, 14, 6-а, 8-а, ул. Лермонтова, ул. 1-я Локомотивная, ул. 2-я Локомотивная, Городская пл., д. 3, ул. Горская, ул. Гражданская, ул. Гоголя, ул. Гражданская, ул. Гагарина, ул. Глинки, подход к ГРП № 6, подход к ГРП № 1, подход к ГРП № 3, подход к ГРП № 17, подход к ГРП № 7, пер. Перовской, пер. Переходной, ул. Пушкина, ул. Поддубская, д. 12, пер. Правды, ул. Плеханова, ул. 3-я Пролетарская, ул. 2-я Пролетарская, ул. 1-я Пролетарская, ул. Максима Горького, ул. Маяковского, ул. Матюшкина, ул. Механизаторов, д. 1, 2, 3, 4, 5, 6, 7, ул. 1-го Мая, ул. 4-я Советская, ул. 1-я Социалистическая, д. 1, ул. Совхозная, д. 8, 9, 10, ул. Северная, ул. Строителей, ул. 3-я Советская, ул. 1-я Советская, ул. 2-я Советская, ул. Садовая, ул. 2-я Социалистическая, д. 15, 25, пер. Свободы, Старокуженкинское шоссе, ул. 3-я Социалистическая, ул. Свердлова, Советская пл., д. 7, ул. Боровая, ул. Белинского, пер. Футбольный, д. 1, от ГК № 26 до Арматурного завода, ул. Урицкого, ул. 1-й Островок, ул. 2-й Островок, д. 17, ул. Дзержинского, д. 30, 39, 39 а, 45, 47, 48/2, ул. Данилина, ул. Д. Бедного, ул. Декабристов, пер. Черепичный, ул. Некрасова, ул. Новобологовская, ул. Набережная, ул. Новая, ул. Новоломоносовская, Заозерный микрорайон, д. 7, 10, 14, 19, 5, 11, 1, 15, 12, 6, 8, ул. 1-я Замостинская, Западный микрорайон, ул. Змейка, д. 15, 17, ул. 2-я Замостинская, ул. 3-я Замостинская, ул. Шевченко, ул. Железнодорожная, ул. Равенства, пер. Разъездный, д. 3, пер. Торфяной, ул. Тепличная, пер. Труда, ул. Трамплинная, ул. Халтурина, д. 1

(наименование объекта)

Сведения о местоположении границ охранной зоны газораспределительной сети

715	404922,02	2163861,85	картометрический, 0.1 м	—
716	404919,48	2163861,28	картометрический, 0.1 м	—
717	404923,67	2163845,7	картометрический, 0.1 м	—
718	404914,66	2163843,54	картометрический, 0.1 м	—
719	404913,72	2163847,42	картометрический, 0.1 м	—
720	404918,74	2163848,63	картометрический, 0.1 м	—
721	404914,56	2163864,21	картометрический, 0.1 м	—
722	404917,09	2163864,82	картометрический, 0.1 м	—
723	404907,58	2163901,48	картометрический, 0.1 м	—
724	404894,43	2163955,61	картометрический, 0.1 м	—
725	404879,02	2164025,86	картометрический, 0.1 м	—
726	404844,51	2164019,08	картометрический, 0.1 м	—
727	404803,48	2164010,49	картометрический, 0.1 м	—
728	404774,46	2164002,99	картометрический, 0.1 м	—
729	404748,39	2163997,51	картометрический, 0.1 м	—
730	404751,29	2163982,86	картометрический, 0.1 м	—
731	404747,35	2163982,09	картометрический, 0.1 м	—
732	404744,47	2163996,68	картометрический, 0.1 м	—
733	404728,87	2163993,03	картометрический, 0.1 м	—
734	404691,46	2163984,99	картометрический, 0.1 м	—
735	404699,09	2163954,88	картометрический, 0.1 м	—
736	404707,87	2163923,28	картометрический, 0.1 м	—
737	404714,87	2163894,45	картометрический, 0.1 м	—
738	404710,98	2163893,5	картометрический, 0.1 м	—
739	404707,85	2163906,39	картометрический, 0.1 м	—
740	404682,1	2163900,75	картометрический, 0.1 м	—
741	404684,25	2163889,51	картометрический, 0.1 м	—
742	404680,33	2163888,75	картометрический, 0.1 м	—
743	404678,18	2163899,99	картометрический, 0.1 м	—
744	404663,33	2163897,14	картометрический, 0.1 м	—

Сведения о границах охранной зоны газораспределительной сети

Газопровод среднего и низкого давления, назначение: газоснабжения, протяженность 58205 м, инв. № 13-1322, лит. I, адрес объекта: Тверская обл., р-н Бологовский, Бологовское городское поселение, г. Бологое, ул. Кирова, д. 1, 2, 3, 24, 28, 32, 34, 41, 43, 52, 53, 85, 87, 89, ул. Красногвардейская, Куженкинское шоссе, д. 7, 47, 44, 45, 48, 46, ул. Крупская, ул. Красногорская, ул. Каляева, ул. Калинина, ул. Кооперативная, д. 4, ул. 2-я Куженкинская, д. 20, ул. Карла Либкнехта, ул. Крестьянская, ул. Канавная, ул. Володарского, пер. Вокзальный, Церковная пл., ул. Ломоносовская, ул. Ленинская, д. 1, 2а, 4, 4а, 8, 10, 12, 14, 6-а, 8-а, ул. Лермонтова, ул. 1-я Локомотивная, ул. 2-я Локомотивная, Городская пл., д. 3, ул. Горская, ул. Гражданская, ул. Гоголя, ул. Гражданская, ул. Гагарина, ул. Глинки, подход к ГРП № 6, подход к ГРП № 1, подход к ГРП № 3, подход к ГРП № 17, подход к ГРП № 7, пер. Перовской, пер. Переходной, ул. Пушкина, ул. Поддубская, д. 12, пер. Правды, ул. Плеханова, ул. 3-я Пролетарская, ул. 2-я Пролетарская, ул. 1-я Пролетарская, ул. Максима Горького, ул. Маяковского, ул. Матюшкина, ул. Механизаторов, д. 1, 2, 3, 4, 5, 6, 7, ул. 1-го Мая, ул. 4-я Советская, ул. 1-я Социалистическая, д. 1, ул. Совхозная, д. 8, 9, 10, ул. Северная, ул. Строителей, ул. 3-я Советская, ул. 1-я Советская, ул. 2-я Советская, ул. Садовая, ул. 2-я Социалистическая, д. 15, 25, пер. Свободы, Старокуженкинское шоссе, ул. 3-я Социалистическая, ул. Свердлова, Советская пл., д. 7, ул. Боровая, ул. Белинского, пер. Футбольный, д. 1, от ГК № 26 до Арматурного завода, ул. Урицкого, ул. 1-й Островок, ул. 2-й Островок, д. 17, ул. Дзержинского, д. 30, 39, 39 а, 45, 47, 48/2, ул. Данилина, ул. Д. Бедного, ул. Декабристов, пер. Черепичный, ул. Некрасова, ул. Новобологовская, ул. Набережная, ул. Новая, ул. Новоломоносовская, Заозерный микрорайон, д. 7, 10, 14, 19, 5, 11, 1, 15, 12, 6, 8, ул. 1-я Замостинская, Западный микрорайон, ул. Змейка, д. 15, 17, ул. 2-я Замостинская, ул. 3-я Замостинская, ул. Шевченко, ул. Железнодорожная, ул. Равенства, пер. Разъездный, д. 3, пер. Торфяной, ул. Тепличная, пер. Труда, ул. Трамплинная, ул. Халтурина, д. 1

(наименование объекта)

Сведения о местоположении границ охранной зоны газораспределительной сети

745	404665,26	2163885,84	картометрический, 0.1 м	—
746	404661,31	2163885,16	картометрический, 0.1 м	—
747	404659,38	2163896,47	картометрический, 0.1 м	—
748	404629,35	2163891,34	картометрический, 0.1 м	—
749	404603,71	2163886,65	картометрический, 0.1 м	—
750	404605,54	2163875,73	картометрический, 0.1 м	—
751	404601,6	2163875,07	картометрический, 0.1 м	—
752	404599,11	2163889,87	картометрический, 0.1 м	—
753	404628,64	2163895,28	картометрический, 0.1 м	—
754	404663,43	2163901,21	картометрический, 0.1 м	—
755	404684,37	2163905,26	картометрический, 0.1 м	—
756	404706,91	2163910,28	картометрический, 0.1 м	—
757	404704	2163922,27	картометрический, 0.1 м	—
758	404695,22	2163953,85	картометрический, 0.1 м	—
759	404687,15	2163985,72	картометрический, 0.1 м	—
760	404637,72	2163975,47	картометрический, 0.1 м	—
761	404617,22	2163971,53	картометрический, 0.1 м	—
762	404589,81	2163965,3	картометрический, 0.1 м	—
763	404588,92	2163969,2	картометрический, 0.1 м	—
764	404616,4	2163975,44	картометрический, 0.1 м	—
765	404636,94	2163979,39	картометрический, 0.1 м	—
766	404686,27	2163989,62	картометрический, 0.1 м	—
767	404682,97	2164005,95	картометрический, 0.1 м	—
768	404671,41	2164057,06	картометрический, 0.1 м	—
769	404669,66	2164066	картометрический, 0.1 м	—
770	404632,69	2164062,08	картометрический, 0.1 м	—
771	404593,53	2164058,53	картометрический, 0.1 м	—
772	404593,75	2164056,06	картометрический, 0.1 м	—
773	404589,77	2164055,71	картометрический, 0.1 м	—
774	404589,55	2164058,17	картометрический, 0.1 м	—

Сведения о границах охранной зоны газораспределительной сети

Газопровод среднего и низкого давления, назначение: газоснабжения, протяженность 58205 м, инв. № 13-1322, лит. I, адрес объекта: Тверская обл., р-н Бологовский, Бологовское городское поселение, г. Бологое, ул. Кирова, д. 1, 2, 3, 24, 28, 32, 34, 41, 43, 52, 53, 85, 87, 89, ул. Красногвардейская, Куженкинское шоссе, д. 7, 47, 44, 45, 48, 46, ул. Крупская, ул. Красногорская, ул. Каляева, ул. Калинина, ул. Кооперативная, д. 4, ул. 2-я Куженкинская, д. 20, ул. Карла Либкнехта, ул. Крестьянская, ул. Канавная, ул. Володарского, пер. Вокзальный, Церковная пл., ул. Ломоносовская, ул. Ленинская, д. 1, 2а, 4, 4а, 8, 10, 12, 14, 6-а, 8-а, ул. Лермонтова, ул. 1-я Локомотивная, ул. 2-я Локомотивная, Городская пл., д. 3, ул. Горская, ул. Гражданская, ул. Гоголя, ул. Гражданская, ул. Гагарина, ул. Глинки, подход к ГРП № 6, подход к ГРП № 1, подход к ГРП № 3, подход к ГРП № 17, подход к ГРП № 7, пер. Перовской, пер. Переходной, ул. Пушкина, ул. Поддубская, д. 12, пер. Правды, ул. Плеханова, ул. 3-я Пролетарская, ул. 2-я Пролетарская, ул. 1-я Пролетарская, ул. Максима Горького, ул. Маяковского, ул. Матюшкина, ул. Механизаторов, д. 1, 2, 3, 4, 5, 6, 7, ул. 1-го Мая, ул. 4-я Советская, ул. 1-я Социалистическая, д. 1, ул. Совхозная, д. 8, 9, 10, ул. Северная, ул. Строителей, ул. 3-я Советская, ул. 1-я Советская, ул. 2-я Советская, ул. Садовая, ул. 2-я Социалистическая, д. 15, 25, пер. Свободы, Старокуженкинское шоссе, ул. 3-я Социалистическая, ул. Свердлова, Советская пл., д. 7, ул. Боровая, ул. Белинского, пер. Футбольный, д. 1, от ГК № 26 до Арматурного завода, ул. Урицкого, ул. 1-й Островок, ул. 2-й Островок, д. 17, ул. Дзержинского, д. 30, 39, 39 а, 45, 47, 48/2, ул. Данилина, ул. Д. Бедного, ул. Декабристов, пер. Черепичный, ул. Некрасова, ул. Новобологовская, ул. Набережная, ул. Новая, ул. Новоломоносовская, Заозерный микрорайон, д. 7, 10, 14, 19, 5, 11, 1, 15, 12, 6, 8, ул. 1-я Замостинская, Западный микрорайон, ул. Змейка, д. 15, 17, ул. 2-я Замостинская, ул. 3-я Замостинская, ул. Шевченко, ул. Железнодорожная, ул. Равенства, пер. Разъездный, д. 3, пер. Торфяной, ул. Тепличная, пер. Труда, ул. Трамплинная, ул. Халтурина, д. 1

(наименование объекта)

Сведения о местоположении границ охранной зоны газораспределительной сети

775	404565,78	2164056,02	картометрический, 0.1 м	—
776	404566,05	2164051,13	картометрический, 0.1 м	—
777	404562,06	2164050,95	картометрический, 0.1 м	—
778	404561,79	2164055,66	картометрический, 0.1 м	—
779	404537,43	2164053,45	картометрический, 0.1 м	—
780	404538,48	2164043,28	картометрический, 0.1 м	—
781	404534,5	2164042,87	картометрический, 0.1 м	—
782	404533,45	2164053,09	картометрический, 0.1 м	—
783	404515,38	2164051,45	картометрический, 0.1 м	—
784	404515,01	2164055,43	картометрический, 0.1 м	—
785	404632,3	2164066,06	картометрический, 0.1 м	—
786	404668,88	2164069,94	картометрический, 0.1 м	—
787	404664,49	2164094,42	картометрический, 0.1 м	—
788	404637,69	2164091,18	картометрический, 0.1 м	—
789	404585,46	2164083,85	картометрический, 0.1 м	—
790	404582,54	2164108,61	картометрический, 0.1 м	—
791	404540,05	2164104,01	картометрический, 0.1 м	—
792	404539,62	2164107,99	картометрический, 0.1 м	—
793	404582,08	2164112,58	картометрический, 0.1 м	—
794	404581,84	2164114,59	картометрический, 0.1 м	—
795	404585,81	2164115,05	картометрический, 0.1 м	—
796	404587,13	2164103,88	картометрический, 0.1 м	—
797	404598,52	2164105,26	картометрический, 0.1 м	—
798	404599	2164101,29	картометрический, 0.1 м	—
799	404587,6	2164099,91	картометрический, 0.1 м	—
800	404588,96	2164088,38	картометрический, 0.1 м	—
801	404637,17	2164095,15	картометрический, 0.1 м	—
802	404712,46	2164104,46	картометрический, 0.1 м	—
803	404740,98	2164108,73	картометрический, 0.1 м	—
804	404740,56	2164114,92	картометрический, 0.1 м	—

Сведения о границах охранной зоны газораспределительной сети

Газопровод среднего и низкого давления, назначение: газоснабжения, протяженность 58205 м, инв. № 13-1322, лит. I, адрес объекта: Тверская обл., р-н Бологовский, Бологовское городское поселение, г. Бологое, ул. Кирова, д. 1, 2, 3, 24, 28, 32, 34, 41, 43, 52, 53, 85, 87, 89, ул. Красногвардейская, Куженкинское шоссе, д. 7, 47, 44, 45, 48, 46, ул. Крупская, ул. Красногорская, ул. Каляева, ул. Калинина, ул. Кооперативная, д. 4, ул. 2-я Куженкинская, д. 20, ул. Карла Либкнехта, ул. Крестьянская, ул. Канавная, ул. Володарского, пер. Вокзальный, Церковная пл., ул. Ломоносовская, ул. Ленинская, д. 1, 2а, 4, 4а, 8, 10, 12, 14, 6-а, 8-а, ул. Лермонтова, ул. 1-я Локомотивная, ул. 2-я Локомотивная, Городская пл., д. 3, ул. Горская, ул. Гражданская, ул. Гоголя, ул. Гражданская, ул. Гагарина, ул. Глинки, подход к ГРП № 6, подход к ГРП № 1, подход к ГРП № 3, подход к ГРП № 17, подход к ГРП № 7, пер. Перовской, пер. Переходной, ул. Пушкина, ул. Поддубская, д. 12, пер. Правды, ул. Плеханова, ул. 3-я Пролетарская, ул. 2-я Пролетарская, ул. 1-я Пролетарская, ул. Максима Горького, ул. Маяковского, ул. Матюшкина, ул. Механизаторов, д. 1, 2, 3, 4, 5, 6, 7, ул. 1-го Мая, ул. 4-я Советская, ул. 1-я Социалистическая, д. 1, ул. Совхозная, д. 8, 9, 10, ул. Северная, ул. Строителей, ул. 3-я Советская, ул. 1-я Советская, ул. 2-я Советская, ул. Садовая, ул. 2-я Социалистическая, д. 15, 25, пер. Свободы, Старокуженкинское шоссе, ул. 3-я Социалистическая, ул. Свердлова, Советская пл., д. 7, ул. Боровая, ул. Белинского, пер. Футбольный, д. 1, от ГК № 26 до Арматурного завода, ул. Урицкого, ул. 1-й Островок, ул. 2-й Островок, д. 17, ул. Дзержинского, д. 30, 39, 39 а, 45, 47, 48/2, ул. Данилина, ул. Д. Бедного, ул. Декабристов, пер. Черепичный, ул. Некрасова, ул. Новобологовская, ул. Набережная, ул. Новая, ул. Новоломоносовская, Заозерный микрорайон, д. 7, 10, 14, 19, 5, 11, 1, 15, 12, 6, 8, ул. 1-я Замостинская, Западный микрорайон, ул. Змейка, д. 15, 17, ул. 2-я Замостинская, ул. 3-я Замостинская, ул. Шевченко, ул. Железнодорожная, ул. Равенства, пер. Разъездный, д. 3, пер. Торфяной, ул. Тепличная, пер. Труда, ул. Трамплинная, ул. Халтурина, д. 1

(наименование объекта)

Сведения о местоположении границ охранной зоны газораспределительной сети

805	404749,45	2164115,8	картометрический, 0.1 м	—
806	404749,94	2164110,1	картометрический, 0.1 м	—
807	404782,03	2164114,43	картометрический, 0.1 м	—
808	404808,42	2164118,48	картометрический, 0.1 м	—
809	404846,08	2164156,61	картометрический, 0.1 м	—
810	405015,19	2164168	картометрический, 0.1 м	—
811	405049,91	2164168,04	картометрический, 0.1 м	—
812	405106,13	2164187,67	картометрический, 0.1 м	—
813	405134	2164200,37	картометрический, 0.1 м	—
814	405149,83	2164208,03	картометрический, 0.1 м	—
815	405180,1	2164224,41	картометрический, 0.1 м	—
816	405292,85	2164290,89	картометрический, 0.1 м	—
817	405363,25	2164331,45	картометрический, 0.1 м	—
818	405380,89	2164340,91	картометрический, 0.1 м	—
819	405397,05	2164347,79	картометрический, 0.1 м	—
820	405419,21	2164356,22	картометрический, 0.1 м	—
821	405464,62	2164374,22	картометрический, 0.1 м	—
822	405491,93	2164384,93	картометрический, 0.1 м	—
823	405533,11	2164401,77	картометрический, 0.1 м	—
824	405550,97	2164410,14	картометрический, 0.1 м	—
825	405581,71	2164423,91	картометрический, 0.1 м	—
826	405616,85	2164439,15	картометрический, 0.1 м	—
827	405617,23	2164438,18	картометрический, 0.1 м	—
828	405651,19	2164451,43	картометрический, 0.1 м	—
829	405812,29	2164509,65	картометрический, 0.1 м	—
830	405813,65	2164505,89	картометрический, 0.1 м	—
831	405652,59	2164447,69	картометрический, 0.1 м	—
832	405618,7	2164434,45	картометрический, 0.1 м	—
833	405641,75	2164376,02	картометрический, 0.1 м	—
834	405666,9	2164309,65	картометрический, 0.1 м	—

Сведения о границах охранной зоны газораспределительной сети

Газопровод среднего и низкого давления, назначение: газоснабжения, протяженность 58205 м, инв. № 13-1322, лит. I, адрес объекта: Тверская обл., р-н Бологовский, Бологовское городское поселение, г. Бологое, ул. Кирова, д. 1, 2, 3, 24, 28, 32, 34, 41, 43, 52, 53, 85, 87, 89, ул. Красногвардейская, Куженкинское шоссе, д. 7, 47, 44, 45, 48, 46, ул. Крупская, ул. Красногорская, ул. Каляева, ул. Калинина, ул. Кооперативная, д. 4, ул. 2-я Куженкинская, д. 20, ул. Карла Либкнехта, ул. Крестьянская, ул. Канавная, ул. Володарского, пер. Вокзальный, Церковная пл., ул. Ломоносовская, ул. Ленинская, д. 1, 2а, 4, 4а, 8, 10, 12, 14, 6-а, 8-а, ул. Лермонтова, ул. 1-я Локомотивная, ул. 2-я Локомотивная, Городская пл., д. 3, ул. Горская, ул. Гражданская, ул. Гоголя, ул. Гражданская, ул. Гагарина, ул. Глинки, подход к ГРП № 6, подход к ГРП № 1, подход к ГРП № 3, подход к ГРП № 17, подход к ГРП № 7, пер. Перовской, пер. Переходной, ул. Пушкина, ул. Поддубская, д. 12, пер. Правды, ул. Плеханова, ул. 3-я Пролетарская, ул. 2-я Пролетарская, ул. 1-я Пролетарская, ул. Максима Горького, ул. Маяковского, ул. Матюшкина, ул. Механизаторов, д. 1, 2, 3, 4, 5, 6, 7, ул. 1-го Мая, ул. 4-я Советская, ул. 1-я Социалистическая, д. 1, ул. Совхозная, д. 8, 9, 10, ул. Северная, ул. Строителей, ул. 3-я Советская, ул. 1-я Советская, ул. 2-я Советская, ул. Садовая, ул. 2-я Социалистическая, д. 15, 25, пер. Свободы, Старокуженкинское шоссе, ул. 3-я Социалистическая, ул. Свердлова, Советская пл., д. 7, ул. Боровая, ул. Белинского, пер. Футбольный, д. 1, от ГК № 26 до Арматурного завода, ул. Урицкого, ул. 1-й Островок, ул. 2-й Островок, д. 17, ул. Дзержинского, д. 30, 39, 39 а, 45, 47, 48/2, ул. Данилина, ул. Д. Бедного, ул. Декабристов, пер. Черепичный, ул. Некрасова, ул. Новобологовская, ул. Набережная, ул. Новая, ул. Новоломоносовская, Заозерный микрорайон, д. 7, 10, 14, 19, 5, 11, 1, 15, 12, 6, 8, ул. 1-я Замостинская, Западный микрорайон, ул. Змейка, д. 15, 17, ул. 2-я Замостинская, ул. 3-я Замостинская, ул. Шевченко, ул. Железнодорожная, ул. Равенства, пер. Разъездный, д. 3, пер. Торфяной, ул. Тепличная, пер. Труда, ул. Трамплинная, ул. Халтурина, д. 1

(наименование объекта)

Сведения о местоположении границ охранной зоны газораспределительной сети

835	405674,77	2164287,8	картометрический, 0.1 м	—
836	405716,45	2164303,06	картометрический, 0.1 м	—
837	405788,81	2164330,45	картометрический, 0.1 м	—
838	405813,06	2164340	картометрический, 0.1 м	—
839	405836,49	2164347,5	картометрический, 0.1 м	—
840	405907,61	2164372,05	картометрический, 0.1 м	—
841	405961,35	2164393,02	картометрический, 0.1 м	—
842	405991,17	2164405,82	картометрический, 0.1 м	—
843	406029,78	2164419,57	картометрический, 0.1 м	—
844	406029,62	2164451,73	картометрический, 0.1 м	—
845	406029,55	2164505,18	картометрический, 0.1 м	—
846	406048,82	2164513,98	картометрический, 0.1 м	—
847	406067,29	2164521,58	картометрический, 0.1 м	—
848	406060,45	2164538,59	картометрический, 0.1 м	—
849	406058,09	2164543,42	картометрический, 0.1 м	—
850	406021,99	2164527,3	картометрический, 0.1 м	—
851	406008,12	2164520,71	картометрический, 0.1 м	—
852	405960,28	2164499,53	картометрический, 0.1 м	—
853	405958,68	2164503,19	картометрический, 0.1 м	—
854	406006,45	2164524,35	картометрический, 0.1 м	—
855	406020,32	2164530,94	картометрический, 0.1 м	—
856	406059,98	2164548,64	картометрический, 0.1 м	—
857	406064,11	2164540,21	картометрический, 0.1 м	—
858	406070,93	2164523,24	картометрический, 0.1 м	—
859	406114,27	2164543,03	картометрический, 0.1 м	—
860	406135,72	2164552,19	картометрический, 0.1 м	—
861	406154,47	2164559,65	картометрический, 0.1 м	—
862	406174,36	2164567,43	картометрический, 0.1 м	—
863	406221,81	2164586,84	картометрический, 0.1 м	—
864	406245,6	2164596,16	картометрический, 0.1 м	—

Сведения о границах охранной зоны газораспределительной сети

Газопровод среднего и низкого давления, назначение: газоснабжения, протяженность 58205 м, инв. № 13-1322, лит. I, адрес объекта: Тверская обл., р-н Бологовский, Бологовское городское поселение, г. Бологое, ул. Кирова, д. 1, 2, 3, 24, 28, 32, 34, 41, 43, 52, 53, 85, 87, 89, ул. Красногвардейская, Куженкинское шоссе, д. 7, 47, 44, 45, 48, 46, ул. Крупская, ул. Красногорская, ул. Каляева, ул. Калинина, ул. Кооперативная, д. 4, ул. 2-я Куженкинская, д. 20, ул. Карла Либкнехта, ул. Крестьянская, ул. Канавная, ул. Володарского, пер. Вокзальный, Церковная пл., ул. Ломоносовская, ул. Ленинская, д. 1, 2а, 4, 4а, 8, 10, 12, 14, 6-а, 8-а, ул. Лермонтова, ул. 1-я Локомотивная, ул. 2-я Локомотивная, Городская пл., д. 3, ул. Горская, ул. Гражданская, ул. Гоголя, ул. Гражданская, ул. Гагарина, ул. Глинки, подход к ГРП № 6, подход к ГРП № 1, подход к ГРП № 3, подход к ГРП № 17, подход к ГРП № 7, пер. Перовской, пер. Переходной, ул. Пушкина, ул. Поддубская, д. 12, пер. Правды, ул. Плеханова, ул. 3-я Пролетарская, ул. 2-я Пролетарская, ул. 1-я Пролетарская, ул. Максима Горького, ул. Маяковского, ул. Матюшкина, ул. Механизаторов, д. 1, 2, 3, 4, 5, 6, 7, ул. 1-го Мая, ул. 4-я Советская, ул. 1-я Социалистическая, д. 1, ул. Совхозная, д. 8, 9, 10, ул. Северная, ул. Строителей, ул. 3-я Советская, ул. 1-я Советская, ул. 2-я Советская, ул. Садовая, ул. 2-я Социалистическая, д. 15, 25, пер. Свободы, Старокуженкинское шоссе, ул. 3-я Социалистическая, ул. Свердлова, Советская пл., д. 7, ул. Боровая, ул. Белинского, пер. Футбольный, д. 1, от ГК № 26 до Арматурного завода, ул. Урицкого, ул. 1-й Островок, ул. 2-й Островок, д. 17, ул. Дзержинского, д. 30, 39, 39 а, 45, 47, 48/2, ул. Данилина, ул. Д. Бедного, ул. Декабристов, пер. Черепичный, ул. Некрасова, ул. Новобологовская, ул. Набережная, ул. Новая, ул. Новоломоносовская, Заозерный микрорайон, д. 7, 10, 14, 19, 5, 11, 1, 15, 12, 6, 8, ул. 1-я Замостинская, Западный микрорайон, ул. Змейка, д. 15, 17, ул. 2-я Замостинская, ул. 3-я Замостинская, ул. Шевченко, ул. Железнодорожная, ул. Равенства, пер. Разъездный, д. 3, пер. Торфяной, ул. Тепличная, пер. Труда, ул. Трамплинная, ул. Халтурина, д. 1

(наименование объекта)

Сведения о местоположении границ охранной зоны газораспределительной сети

865	406279,29	2164609,8	картометрический, 0.1 м	—
866	406333,85	2164631,61	картометрический, 0.1 м	—
867	406435,45	2164673,55	картометрический, 0.1 м	—
868	406453,66	2164681,68	картометрический, 0.1 м	—
869	406458,09	2164684,99	картометрический, 0.1 м	—
870	406488,28	2164713,89	картометрический, 0.1 м	—
871	406506,58	2164737,41	картометрический, 0.1 м	—
872	406539	2164709,73	картометрический, 0.1 м	—
873	406552,64	2164733,89	картометрический, 0.1 м	—
874	406568,43	2164765,8	картометрический, 0.1 м	—
875	406565,32	2164767,58	картометрический, 0.1 м	—
876	406542,67	2164724,55	картометрический, 0.1 м	—
877	406539,13	2164726,41	картометрический, 0.1 м	—
878	406567,49	2164780,29	картометрический, 0.1 м	—
879	406571,03	2164778,43	картометрический, 0.1 м	—
880	406567,19	2164771,12	картометрический, 0.1 м	—
881	406570,2	2164769,39	картометрический, 0.1 м	—
882	406583,18	2164795,62	картометрический, 0.1 м	—
883	406577,33	2164798,73	картометрический, 0.1 м	—
884	406606,22	2164854,43	картометрический, 0.1 м	—
885	406611,04	2164851,93	картометрический, 0.1 м	—
886	406643,96	2164918,47	картометрический, 0.1 м	—
887	406640,89	2164920,06	картометрический, 0.1 м	—
888	406664,86	2164964,11	картометрический, 0.1 м	—
889	406662,39	2164965,32	картометрический, 0.1 м	—
890	406663,83	2164968,26	картометрический, 0.1 м	—
891	406648,8	2164975,91	картометрический, 0.1 м	—
892	406645,02	2164968,8	картометрический, 0.1 м	—
893	406620,01	2164980,81	картометрический, 0.1 м	—
894	406621,78	2164985,07	картометрический, 0.1 м	—

Сведения о границах охранной зоны газораспределительной сети

Газопровод среднего и низкого давления, назначение: газоснабжения, протяженность 58205 м, инв. № 13-1322, лит. I, адрес объекта: Тверская обл., р-н Бологовский, Бологовское городское поселение, г. Бологое, ул. Кирова, д. 1, 2, 3, 24, 28, 32, 34, 41, 43, 52, 53, 85, 87, 89, ул. Красногвардейская, Куженкинское шоссе, д. 7, 47, 44, 45, 48, 46, ул. Крупская, ул. Красногорская, ул. Каляева, ул. Калинина, ул. Кооперативная, д. 4, ул. 2-я Куженкинская, д. 20, ул. Карла Либкнехта, ул. Крестьянская, ул. Канавная, ул. Володарского, пер. Вокзальный, Церковная пл., ул. Ломоносовская, ул. Ленинская, д. 1, 2а, 4, 4а, 8, 10, 12, 14, 6-а, 8-а, ул. Лермонтова, ул. 1-я Локомотивная, ул. 2-я Локомотивная, Городская пл., д. 3, ул. Горская, ул. Гражданская, ул. Гоголя, ул. Гражданская, ул. Гагарина, ул. Глинки, подход к ГРП № 6, подход к ГРП № 1, подход к ГРП № 3, подход к ГРП № 17, подход к ГРП № 7, пер. Перовской, пер. Переходной, ул. Пушкина, ул. Поддубская, д. 12, пер. Правды, ул. Плеханова, ул. 3-я Пролетарская, ул. 2-я Пролетарская, ул. 1-я Пролетарская, ул. Максима Горького, ул. Маяковского, ул. Матюшкина, ул. Механизаторов, д. 1, 2, 3, 4, 5, 6, 7, ул. 1-го Мая, ул. 4-я Советская, ул. 1-я Социалистическая, д. 1, ул. Совхозная, д. 8, 9, 10, ул. Северная, ул. Строителей, ул. 3-я Советская, ул. 1-я Советская, ул. 2-я Советская, ул. Садовая, ул. 2-я Социалистическая, д. 15, 25, пер. Свободы, Старокуженкинское шоссе, ул. 3-я Социалистическая, ул. Свердлова, Советская пл., д. 7, ул. Боровая, ул. Белинского, пер. Футбольный, д. 1, от ГК № 26 до Арматурного завода, ул. Урицкого, ул. 1-й Островок, ул. 2-й Островок, д. 17, ул. Дзержинского, д. 30, 39, 39 а, 45, 47, 48/2, ул. Данилина, ул. Д. Бедного, ул. Декабристов, пер. Черепичный, ул. Некрасова, ул. Новобологовская, ул. Набережная, ул. Новая, ул. Новоломоносовская, Заозерный микрорайон, д. 7, 10, 14, 19, 5, 11, 1, 15, 12, 6, 8, ул. 1-я Замостинская, Западный микрорайон, ул. Змейка, д. 15, 17, ул. 2-я Замостинская, ул. 3-я Замостинская, ул. Шевченко, ул. Железнодорожная, ул. Равенства, пер. Разъездный, д. 3, пер. Торфяной, ул. Тепличная, пер. Труда, ул. Трамплинная, ул. Халтурина, д. 1

(наименование объекта)

Сведения о местоположении границ охранной зоны газораспределительной сети

895	406625,47	2164983,53	картометрический, 0.1 м	—
896	406625,15	2164982,77	картометрический, 0.1 м	—
897	406643,29	2164974,07	картометрический, 0.1 м	—
898	406647,11	2164981,25	картометрический, 0.1 м	—
899	406671,84	2164968,58	картометрический, 0.1 м	—
900	406646,35	2164921,74	картометрический, 0.1 м	—
901	406649,29	2164920,21	картометрический, 0.1 м	—
902	406556,17	2164732,01	картометрический, 0.1 м	—
903	406541,99	2164706,89	картометрический, 0.1 м	—
904	406561,21	2164690,02	картометрический, 0.1 м	—
905	406576,42	2164677,56	картометрический, 0.1 м	—
906	406577,75	2164679,26	картометрический, 0.1 м	—
907	406607,34	2164649,85	картометрический, 0.1 м	—
908	406621,23	2164670,91	картометрический, 0.1 м	—
909	406706,72	2164818,98	картометрический, 0.1 м	—
910	406729,67	2164857,9	картометрический, 0.1 м	—
911	406758,83	2164906,6	картометрический, 0.1 м	—
912	406791,47	2164964,01	картометрический, 0.1 м	—
913	406800,91	2164985,02	картометрический, 0.1 м	—
914	406767,63	2164999,33	картометрический, 0.1 м	—
915	406746,65	2165010,2	картометрический, 0.1 м	—
916	406722,49	2165026,12	картометрический, 0.1 м	—
917	406744,23	2165060,07	картометрический, 0.1 м	—
918	406750,27	2165071,6	картометрический, 0.1 м	—
919	406748,4	2165098,44	картометрический, 0.1 м	—
920	406744,94	2165130,17	картометрический, 0.1 м	—
921	406741,5	2165179,55	картометрический, 0.1 м	—
922	406740,19	2165190,32	картометрический, 0.1 м	—
923	406737,7	2165190,01	картометрический, 0.1 м	—
924	406733,9	2165218,64	картометрический, 0.1 м	—

Сведения о границах охранной зоны газораспределительной сети

Газопровод среднего и низкого давления, назначение: газоснабжения, протяженность 58205 м, инв. № 13-1322, лит. I, адрес объекта: Тверская обл., р-н Бологовский, Бологовское городское поселение, г. Бологое, ул. Кирова, д. 1, 2, 3, 24, 28, 32, 34, 41, 43, 52, 53, 85, 87, 89, ул. Красногвардейская, Куженкинское шоссе, д. 7, 47, 44, 45, 48, 46, ул. Крупская, ул. Красногорская, ул. Каляева, ул. Калинина, ул. Кооперативная, д. 4, ул. 2-я Куженкинская, д. 20, ул. Карла Либкнехта, ул. Крестьянская, ул. Канавная, ул. Володарского, пер. Вокзальный, Церковная пл., ул. Ломоносовская, ул. Ленинская, д. 1, 2а, 4, 4а, 8, 10, 12, 14, 6-а, 8-а, ул. Лермонтова, ул. 1-я Локомотивная, ул. 2-я Локомотивная, Городская пл., д. 3, ул. Горская, ул. Гражданская, ул. Гоголя, ул. Гражданская, ул. Гагарина, ул. Глинки, подход к ГРП № 6, подход к ГРП № 1, подход к ГРП № 3, подход к ГРП № 17, подход к ГРП № 7, пер. Перовской, пер. Переходной, ул. Пушкина, ул. Поддубская, д. 12, пер. Правды, ул. Плеханова, ул. 3-я Пролетарская, ул. 2-я Пролетарская, ул. 1-я Пролетарская, ул. Максима Горького, ул. Маяковского, ул. Матюшкина, ул. Механизаторов, д. 1, 2, 3, 4, 5, 6, 7, ул. 1-го Мая, ул. 4-я Советская, ул. 1-я Социалистическая, д. 1, ул. Совхозная, д. 8, 9, 10, ул. Северная, ул. Строителей, ул. 3-я Советская, ул. 1-я Советская, ул. 2-я Советская, ул. Садовая, ул. 2-я Социалистическая, д. 15, 25, пер. Свободы, Старокуженкинское шоссе, ул. 3-я Социалистическая, ул. Свердлова, Советская пл., д. 7, ул. Боровая, ул. Белинского, пер. Футбольный, д. 1, от ГК № 26 до Арматурного завода, ул. Урицкого, ул. 1-й Островок, ул. 2-й Островок, д. 17, ул. Дзержинская, д. 30, 39, 39 а, 45, 47, 48/2, ул. Данилина, ул. Д. Бедного, ул. Декабристов, пер. Черепичный, ул. Некрасова, ул. Новобологовская, ул. Набережная, ул. Новая, ул. Новоломоносовская, Заозерный микрорайон, д. 7, 10, 14, 19, 5, 11, 1, 15, 12, 6, 8, ул. 1-я Замостинская, Западный микрорайон, ул. Змейка, д. 15, 17, ул. 2-я Замостинская, ул. 3-я Замостинская, ул. Шевченко, ул. Железнодорожная, ул. Равенства, пер. Разъездный, д. 3, пер. Торфяной, ул. Тепличная, пер. Труда, ул. Трамплинная, ул. Халтурина, д. 1

(наименование объекта)

Сведения о местоположении границ охранной зоны газораспределительной сети

925	406716,95	2165217,03	картометрический, 0.1 м	—
926	406717,36	2165213,48	картометрический, 0.1 м	—
927	406694,05	2165210,96	картометрический, 0.1 м	—
928	406691,55	2165217,4	картометрический, 0.1 м	—
929	406650,56	2165212,44	картометрический, 0.1 м	—
930	406649,67	2165218,03	картометрический, 0.1 м	—
931	406632,21	2165216,36	картометрический, 0.1 м	—
932	406623,01	2165276,67	картометрический, 0.1 м	—
933	406626,96	2165277,3	картометрический, 0.1 м	—
934	406635,61	2165220,7	картометрический, 0.1 м	—
935	406653,03	2165222,36	картометрический, 0.1 м	—
936	406653,9	2165216,88	картометрический, 0.1 м	—
937	406680,53	2165220,1	картометрический, 0.1 м	—
938	406673,24	2165273,77	картометрический, 0.1 м	—
939	406677,19	2165274,38	картометрический, 0.1 м	—
940	406684,5	2165220,58	картометрический, 0.1 м	—
941	406694,15	2165221,75	картометрический, 0.1 м	—
942	406696,67	2165215,27	картометрический, 0.1 м	—
943	406712,92	2165217,02	картометрический, 0.1 м	—
944	406712,5	2165220,62	картометрический, 0.1 м	—
945	406733,08	2165222,58	картометрический, 0.1 м	—
946	406725,33	2165300,02	картометрический, 0.1 м	—
947	406725,05	2165307,11	картометрический, 0.1 м	—
948	406715,47	2165354,21	картометрический, 0.1 м	—
949	406711,51	2165372,07	картометрический, 0.1 м	—
950	406705,95	2165381,35	картометрический, 0.1 м	—
951	406607,82	2165327,81	картометрический, 0.1 м	—
952	406555,12	2165422,16	картометрический, 0.1 м	—
953	406514,83	2165495,04	картометрический, 0.1 м	—
954	406532,98	2165504,49	картометрический, 0.1 м	—

Сведения о границах охранной зоны газораспределительной сети

Газопровод среднего и низкого давления, назначение: газоснабжения, протяженность 58205 м, инв. № 13-1322, лит. I, адрес объекта: Тверская обл., р-н Бологовский, Бологовское городское поселение, г. Бологое, ул. Кирова, д. 1, 2, 3, 24, 28, 32, 34, 41, 43, 52, 53, 85, 87, 89, ул. Красногвардейская, Куженкинское шоссе, д. 7, 47, 44, 45, 48, 46, ул. Крупская, ул. Красногорская, ул. Каляева, ул. Калинина, ул. Кооперативная, д. 4, ул. 2-я Куженкинская, д. 20, ул. Карла Либкнехта, ул. Крестьянская, ул. Канавная, ул. Володарского, пер. Вокзальный, Церковная пл., ул. Ломоносовская, ул. Ленинская, д. 1, 2а, 4, 4а, 8, 10, 12, 14, 6-а, 8-а, ул. Лермонтова, ул. 1-я Локомотивная, ул. 2-я Локомотивная, Городская пл., д. 3, ул. Горская, ул. Гражданская, ул. Гоголя, ул. Гражданская, ул. Гагарина, ул. Глинки, подход к ГРП № 6, подход к ГРП № 1, подход к ГРП № 3, подход к ГРП № 17, подход к ГРП № 7, пер. Перовской, пер. Переходной, ул. Пушкина, ул. Поддубская, д. 12, пер. Правды, ул. Плеханова, ул. 3-я Пролетарская, ул. 2-я Пролетарская, ул. 1-я Пролетарская, ул. Максима Горького, ул. Маяковского, ул. Матюшкина, ул. Механизаторов, д. 1, 2, 3, 4, 5, 6, 7, ул. 1-го Мая, ул. 4-я Советская, ул. 1-я Социалистическая, д. 1, ул. Совхозная, д. 8, 9, 10, ул. Северная, ул. Строителей, ул. 3-я Советская, ул. 1-я Советская, ул. 2-я Советская, ул. Садовая, ул. 2-я Социалистическая, д. 15, 25, пер. Свободы, Старокуженкинское шоссе, ул. 3-я Социалистическая, ул. Свердлова, Советская пл., д. 7, ул. Боровая, ул. Белинского, пер. Футбольный, д. 1, от ГК № 26 до Арматурного завода, ул. Урицкого, ул. 1-й Островок, ул. 2-й Островок, д. 17, ул. Держинского, д. 30, 39, 39 а, 45, 47, 48/2, ул. Данилина, ул. Д. Бедного, ул. Декабристов, пер. Черепичный, ул. Некрасова, ул. Новобологовская, ул. Набережная, ул. Новая, ул. Новоломоносовская, Заозерный микрорайон, д. 7, 10, 14, 19, 5, 11, 1, 15, 12, 6, 8, ул. 1-я Замостинская, Западный микрорайон, ул. Змейка, д. 15, 17, ул. 2-я Замостинская, ул. 3-я Замостинская, ул. Шевченко, ул. Железнодорожная, ул. Равенства, пер. Разъездный, д. 3, пер. Торфяной, ул. Тепличная, пер. Труда, ул. Трамплинная, ул. Халтурина, д. 1

(наименование объекта)

Сведения о местоположении границ охранной зоны газораспределительной сети

955	406516,6	2165534,94	картометрический, 0.1 м	—
956	406515,95	2165534,59	картометрический, 0.1 м	—
957	406487,32	2165587,05	картометрический, 0.1 м	—
958	406458,98	2165611,97	картометрический, 0.1 м	—
959	406453,55	2165612,64	картометрический, 0.1 м	—
960	406418,57	2165644,67	картометрический, 0.1 м	—
961	406418,09	2165644,17	картометрический, 0.1 м	—
962	406381,13	2165677,44	картометрический, 0.1 м	—
963	406382,26	2165678,66	картометрический, 0.1 м	—
964	406306,2	2165747,81	картометрический, 0.1 м	—
965	406230,44	2165819,46	картометрический, 0.1 м	—
966	406255,9	2165851,68	картометрический, 0.1 м	—
967	406215,79	2165887,68	картометрический, 0.1 м	—
968	406198,4	2165902,61	картометрический, 0.1 м	—
969	406195,36	2165899,62	картометрический, 0.1 м	—
970	406171,86	2165918,6	картометрический, 0.1 м	—
971	406160,36	2165928,37	картометрический, 0.1 м	—
972	406163,04	2165932,85	картометрический, 0.1 м	—
973	406130,95	2165955,77	картометрический, 0.1 м	—
974	406063,09	2166006,29	картометрический, 0.1 м	—
975	406042,58	2165979,17	картометрический, 0.1 м	—
976	406002,73	2166009,43	картометрический, 0.1 м	—
977	406040,96	2166060,2	картометрический, 0.1 м	—
978	406003,87	2166089,92	картометрический, 0.1 м	—
979	405913,02	2166164,46	картометрический, 0.1 м	—
980	405886,33	2166130,1	картометрический, 0.1 м	—
981	405883,17	2166132,55	картометрический, 0.1 м	—
982	405914,2	2166172,5	картометрический, 0.1 м	—
983	405887,48	2166194,78	картометрический, 0.1 м	—
984	405885,13	2166191,66	картометрический, 0.1 м	—

Сведения о границах охранной зоны газораспределительной сети

Газопровод среднего и низкого давления, назначение: газоснабжения, протяженность 58205 м, инв. № 13-1322, лит. I, адрес объекта: Тверская обл., р-н Бологовский, Бологовское городское поселение, г. Бологое, ул. Кирова, д. 1, 2, 3, 24, 28, 32, 34, 41, 43, 52, 53, 85, 87, 89, ул. Красногвардейская, Куженкинское шоссе, д. 7, 47, 44, 45, 48, 46, ул. Крупская, ул. Красногорская, ул. Каляева, ул. Калинина, ул. Кооперативная, д. 4, ул. 2-я Куженкинская, д. 20, ул. Карла Либкнехта, ул. Крестьянская, ул. Канавная, ул. Володарского, пер. Вокзальный, Церковная пл., ул. Ломоносовская, ул. Ленинская, д. 1, 2а, 4, 4а, 8, 10, 12, 14, 6-а, 8-а, ул. Лермонтова, ул. 1-я Локомотивная, ул. 2-я Локомотивная, Городская пл., д. 3, ул. Горская, ул. Гражданская, ул. Гоголя, ул. Гражданская, ул. Гагарина, ул. Глинки, подход к ГРП № 6, подход к ГРП № 1, подход к ГРП № 3, подход к ГРП № 17, подход к ГРП № 7, пер. Перовской, пер. Переходной, ул. Пушкина, ул. Поддубская, д. 12, пер. Правды, ул. Плеханова, ул. 3-я Пролетарская, ул. 2-я Пролетарская, ул. 1-я Пролетарская, ул. Максима Горького, ул. Маяковского, ул. Матюшкина, ул. Механизаторов, д. 1, 2, 3, 4, 5, 6, 7, ул. 1-го Мая, ул. 4-я Советская, ул. 1-я Социалистическая, д. 1, ул. Совхозная, д. 8, 9, 10, ул. Северная, ул. Строителей, ул. 3-я Советская, ул. 1-я Советская, ул. 2-я Советская, ул. Садовая, ул. 2-я Социалистическая, д. 15, 25, пер. Свободы, Старокуженкинское шоссе, ул. 3-я Социалистическая, ул. Свердлова, Советская пл., д. 7, ул. Боровая, ул. Белинского, пер. Футбольный, д. 1, от ГК № 26 до Арматурного завода, ул. Урицкого, ул. 1-й Островок, ул. 2-й Островок, д. 17, ул. Дзержинского, д. 30, 39, 39 а, 45, 47, 48/2, ул. Данилина, ул. Д. Бедного, ул. Декабристов, пер. Черепичный, ул. Некрасова, ул. Новобологовская, ул. Набережная, ул. Новая, ул. Новоломоносовская, Заозерный микрорайон, д. 7, 10, 14, 19, 5, 11, 1, 15, 12, 6, 8, ул. 1-я Замостинская, Западный микрорайон, ул. Змейка, д. 15, 17, ул. 2-я Замостинская, ул. 3-я Замостинская, ул. Шевченко, ул. Железнодорожная, ул. Равенства, пер. Разъездный, д. 3, пер. Торфяной, ул. Тепличная, пер. Труда, ул. Трамплинная, ул. Халтурина, д. 1

(наименование объекта)

Сведения о местоположении границ охранной зоны газораспределительной сети

985	405881,93	2166194,07	картометрический, 0.1 м	—
986	405891,69	2166207,08	картометрический, 0.1 м	—
987	405841,5	2166246,6	картометрический, 0.1 м	—
988	405798,36	2166251,55	картометрический, 0.1 м	—
989	405747,14	2166292,45	картометрический, 0.1 м	—
990	405732,91	2166303,05	картометрический, 0.1 м	—
991	405714,71	2166280,21	картометрический, 0.1 м	—
992	405752,09	2166249,91	картометрический, 0.1 м	—
993	405749,57	2166246,81	картометрический, 0.1 м	—
994	405709,11	2166279,6	картометрический, 0.1 м	—
995	405729,7	2166305,44	картометрический, 0.1 м	—
996	405627,79	2166381,45	картометрический, 0.1 м	—
997	405612,64	2166362,74	картометрический, 0.1 м	—
998	405682,53	2166304,96	картометрический, 0.1 м	—
999	405679,96	2166301,9	картометрический, 0.1 м	—
1000	405610,13	2166359,63	картометрический, 0.1 м	—
1001	405583,82	2166327,12	картометрический, 0.1 м	—
1002	405540,24	2166362,9	картометрический, 0.1 м	—
1003	405509,48	2166330,37	картометрический, 0.1 м	—
1004	405530,7	2166312,58	картометрический, 0.1 м	—
1005	405463,1	2166226,81	картометрический, 0.1 м	—
1006	405459,96	2166229,29	картометрический, 0.1 м	—
1007	405525,16	2166312,01	картометрический, 0.1 м	—
1008	405506,73	2166327,46	картометрический, 0.1 м	—
1009	405489,1	2166309,08	картометрический, 0.1 м	—
1010	405476,64	2166320,48	картометрический, 0.1 м	—
1011	405444,58	2166353,55	картометрический, 0.1 м	—
1012	405432,47	2166344,49	картометрический, 0.1 м	—
1013	405433,09	2166343,59	картометрический, 0.1 м	—
1014	405399,78	2166318,47	картометрический, 0.1 м	—

Сведения о границах охранной зоны газораспределительной сети

Газопровод среднего и низкого давления, назначение: газоснабжения, протяженность 58205 м, инв. № 13-1322, лит. I, адрес объекта: Тверская обл., р-н Бологовский, Бологовское городское поселение, г. Бологое, ул. Кирова, д. 1, 2, 3, 24, 28, 32, 34, 41, 43, 52, 53, 85, 87, 89, ул. Красногвардейская, Куженкинское шоссе, д. 7, 47, 44, 45, 48, 46, ул. Крупская, ул. Красногорская, ул. Каляева, ул. Калинина, ул. Кооперативная, д. 4, ул. 2-я Куженкинская, д. 20, ул. Карла Либкнехта, ул. Крестьянская, ул. Канавная, ул. Володарского, пер. Вокзальный, Церковная пл., ул. Ломоносовская, ул. Ленинская, д. 1, 2а, 4, 4а, 8, 10, 12, 14, 6-а, 8-а, ул. Лермонтова, ул. 1-я Локомотивная, ул. 2-я Локомотивная, Городская пл., д. 3, ул. Горская, ул. Гражданская, ул. Гоголя, ул. Гражданская, ул. Гагарина, ул. Глинки, подход к ГРП № 6, подход к ГРП № 1, подход к ГРП № 3, подход к ГРП № 17, подход к ГРП № 7, пер. Перовской, пер. Переходной, ул. Пушкина, ул. Поддубская, д. 12, пер. Правды, ул. Плеханова, ул. 3-я Пролетарская, ул. 2-я Пролетарская, ул. 1-я Пролетарская, ул. Максима Горького, ул. Маяковского, ул. Матюшкина, ул. Механизаторов, д. 1, 2, 3, 4, 5, 6, 7, ул. 1-го Мая, ул. 4-я Советская, ул. 1-я Социалистическая, д. 1, ул. Совхозная, д. 8, 9, 10, ул. Северная, ул. Строителей, ул. 3-я Советская, ул. 1-я Советская, ул. 2-я Советская, ул. Садовая, ул. 2-я Социалистическая, д. 15, 25, пер. Свободы, Старокуженкинское шоссе, ул. 3-я Социалистическая, ул. Свердлова, Советская пл., д. 7, ул. Боровая, ул. Белинского, пер. Футбольный, д. 1, от ГК № 26 до Арматурного завода, ул. Урицкого, ул. 1-й Островок, ул. 2-й Островок, д. 17, ул. Дзержинского, д. 30, 39, 39 а, 45, 47, 48/2, ул. Данилина, ул. Д. Бедного, ул. Декабристов, пер. Черепичный, ул. Некрасова, ул. Новобологовская, ул. Набережная, ул. Новая, ул. Новоломоносовская, Заозерный микрорайон, д. 7, 10, 14, 19, 5, 11, 1, 15, 12, 6, 8, ул. 1-я Замостинская, Западный микрорайон, ул. Змейка, д. 15, 17, ул. 2-я Замостинская, ул. 3-я Замостинская, ул. Шевченко, ул. Железнодорожная, ул. Равенства, пер. Разъездный, д. 3, пер. Торфяной, ул. Тепличная, пер. Труда, ул. Трамплинная, ул. Халтурина, д. 1

(наименование объекта)

Сведения о местоположении границ охранной зоны газораспределительной сети

1015	405356,41	2166284,26	картометрический, 0.1 м	—
1016	405347,2	2166276,38	картометрический, 0.1 м	—
1017	405344,59	2166279,41	картометрический, 0.1 м	—
1018	405353,86	2166287,35	картометрический, 0.1 м	—
1019	405397,33	2166321,64	картометрический, 0.1 м	—
1020	405427,21	2166344,17	картометрический, 0.1 м	—
1021	405426,54	2166345,06	картометрический, 0.1 м	—
1022	405441,94	2166356,56	картометрический, 0.1 м	—
1023	405413,46	2166392,19	картометрический, 0.1 м	—
1024	405306,61	2166343,94	картометрический, 0.1 м	—
1025	405304,97	2166347,59	картометрический, 0.1 м	—
1026	405347,32	2166366,71	картометрический, 0.1 м	—
1027	405326,03	2166432,28	картометрический, 0.1 м	—
1028	405324,32	2166467,02	картометрический, 0.1 м	—
1029	405345,33	2166546,55	картометрический, 0.1 м	—
1030	405350,66	2166572,5	картометрический, 0.1 м	—
1031	405352,98	2166721,76	картометрический, 0.1 м	—
1032	405350,76	2166800,8	картометрический, 0.1 м	—
1033	405350,41	2166843,29	картометрический, 0.1 м	—
1034	405361,57	2166924,68	картометрический, 0.1 м	—
1035	405476,16	2166898,1	картометрический, 0.1 м	—
1036	405519,64	2166889,71	картометрический, 0.1 м	—
1037	405585,6	2166877,3	картометрический, 0.1 м	—
1038	405584,87	2166873,37	картометрический, 0.1 м	—
1039	405518,89	2166885,78	картометрический, 0.1 м	—
1040	405475,33	2166894,19	картометрический, 0.1 м	—
1041	405364,94	2166919,8	картометрический, 0.1 м	—
1042	405354,65	2166844,78	картометрический, 0.1 м	—
1043	405395,25	2166837,42	картометрический, 0.1 м	—
1044	405505,97	2166816,48	картометрический, 0.1 м	—

Сведения о границах охранной зоны газораспределительной сети

Газопровод среднего и низкого давления, назначение: газоснабжения, протяженность 58205 м, инв. № 13-1322, лит. I, адрес объекта: Тверская обл., р-н Бологовский, Бологовское городское поселение, г. Бологое, ул. Кирова, д. 1, 2, 3, 24, 28, 32, 34, 41, 43, 52, 53, 85, 87, 89, ул. Красногвардейская, Куженкинское шоссе, д. 7, 47, 44, 45, 48, 46, ул. Крупская, ул. Красногорская, ул. Каляева, ул. Калинина, ул. Кооперативная, д. 4, ул. 2-я Куженкинская, д. 20, ул. Карла Либкнехта, ул. Крестьянская, ул. Канавная, ул. Володарского, пер. Вокзальный, Церковная пл., ул. Ломоносовская, ул. Ленинская, д. 1, 2а, 4, 4а, 8, 10, 12, 14, 6-а, 8-а, ул. Лермонтова, ул. 1-я Локомотивная, ул. 2-я Локомотивная, Городская пл., д. 3, ул. Горская, ул. Гражданская, ул. Гоголя, ул. Гражданская, ул. Гагарина, ул. Глинки, подход к ГРП № 6, подход к ГРП № 1, подход к ГРП № 3, подход к ГРП № 17, подход к ГРП № 7, пер. Перовской, пер. Переходной, ул. Пушкина, ул. Поддубская, д. 12, пер. Правды, ул. Плеханова, ул. 3-я Пролетарская, ул. 2-я Пролетарская, ул. 1-я Пролетарская, ул. Максима Горького, ул. Маяковского, ул. Матюшкина, ул. Механизаторов, д. 1, 2, 3, 4, 5, 6, 7, ул. 1-го Мая, ул. 4-я Советская, ул. 1-я Социалистическая, д. 1, ул. Совхозная, д. 8, 9, 10, ул. Северная, ул. Строителей, ул. 3-я Советская, ул. 1-я Советская, ул. 2-я Советская, ул. Садовая, ул. 2-я Социалистическая, д. 15, 25, пер. Свободы, Старокуженкинское шоссе, ул. 3-я Социалистическая, ул. Свердлова, Советская пл., д. 7, ул. Боровая, ул. Белинского, пер. Футбольный, д. 1, от ГК № 26 до Арматурного завода, ул. Урицкого, ул. 1-й Островок, ул. 2-й Островок, д. 17, ул. Дзержинская, д. 30, 39, 39 а, 45, 47, 48/2, ул. Данилина, ул. Д. Бедного, ул. Декабристов, пер. Черепичный, ул. Некрасова, ул. Новобологовская, ул. Набережная, ул. Новая, ул. Новоломоносовская, Заозерный микрорайон, д. 7, 10, 14, 19, 5, 11, 1, 15, 12, 6, 8, ул. 1-я Замостинская, Западный микрорайон, ул. Змейка, д. 15, 17, ул. 2-я Замостинская, ул. 3-я Замостинская, ул. Шевченко, ул. Железнодорожная, ул. Равенства, пер. Разъездный, д. 3, пер. Торфяной, ул. Тепличная, пер. Труда, ул. Трамплинная, ул. Халтурина, д. 1

(наименование объекта)

Сведения о местоположении границ охранной зоны газораспределительной сети

1045	405539,3	2166811	картометрический, 0.1 м	—
1046	405574,58	2166804,2	картометрический, 0.1 м	—
1047	405573,82	2166800,28	картометрический, 0.1 м	—
1048	405538,6	2166807,06	картометрический, 0.1 м	—
1049	405505,27	2166812,54	картометрический, 0.1 м	—
1050	405394,52	2166833,49	картометрический, 0.1 м	—
1051	405354,43	2166840,76	картометрический, 0.1 м	—
1052	405354,76	2166800,88	картометрический, 0.1 м	—
1053	405355,97	2166757,74	картометрический, 0.1 м	—
1054	405392,28	2166751,37	картометрический, 0.1 м	—
1055	405449,02	2166737,98	картометрический, 0.1 м	—
1056	405549,56	2166722,05	картометрический, 0.1 м	—
1057	405548,94	2166718,1	картометрический, 0.1 м	—
1058	405448,25	2166734,05	картометрический, 0.1 м	—
1059	405391,43	2166747,46	картометрический, 0.1 м	—
1060	405356,09	2166753,65	картометрический, 0.1 м	—
1061	405356,99	2166721,79	картометрический, 0.1 м	—
1062	405354,65	2166572,06	картометрический, 0.1 м	—
1063	405349,23	2166545,63	картометрический, 0.1 м	—
1064	405328,35	2166466,6	картометрический, 0.1 м	—
1065	405330	2166433	картометрический, 0.1 м	—
1066	405350,98	2166368,37	картометрический, 0.1 м	—
1067	405413,09	2166396,41	картометрический, 0.1 м	—
1068	405473,06	2166435,09	картометрический, 0.1 м	—
1069	405501,3	2166560,54	картометрический, 0.1 м	—
1070	405520,8	2166556,64	картометрический, 0.1 м	—
1071	405548,43	2166557,18	картометрический, 0.1 м	—
1072	405547,76	2166557,84	картометрический, 0.1 м	—
1073	405618,44	2166561,6	картометрический, 0.1 м	—
1074	405641,12	2166563,29	картометрический, 0.1 м	—

Сведения о границах охранной зоны газораспределительной сети

Газопровод среднего и низкого давления, назначение: газоснабжения, протяженность 58205 м, инв. № 13-1322, лит. I, адрес объекта: Тверская обл., р-н Бологовский, Бологовское городское поселение, г. Бологое, ул. Кирова, д. 1, 2, 3, 24, 28, 32, 34, 41, 43, 52, 53, 85, 87, 89, ул. Красногвардейская, Куженкинское шоссе, д. 7, 47, 44, 45, 48, 46, ул. Крупская, ул. Красногорская, ул. Каляева, ул. Калинина, ул. Кооперативная, д. 4, ул. 2-я Куженкинская, д. 20, ул. Карла Либкнехта, ул. Крестьянская, ул. Канавная, ул. Володарского, пер. Вокзальный, Церковная пл., ул. Ломоносовская, ул. Ленинская, д. 1, 2а, 4, 4а, 8, 10, 12, 14, 6-а, 8-а, ул. Лермонтова, ул. 1-я Локомотивная, ул. 2-я Локомотивная, Городская пл., д. 3, ул. Горская, ул. Гражданская, ул. Гоголя, ул. Гражданская, ул. Гагарина, ул. Глинки, подход к ГРП № 6, подход к ГРП № 1, подход к ГРП № 3, подход к ГРП № 17, подход к ГРП № 7, пер. Перовской, пер. Переходной, ул. Пушкина, ул. Поддубская, д. 12, пер. Правды, ул. Плеханова, ул. 3-я Пролетарская, ул. 2-я Пролетарская, ул. 1-я Пролетарская, ул. Максима Горького, ул. Маяковского, ул. Матюшкина, ул. Механизаторов, д. 1, 2, 3, 4, 5, 6, 7, ул. 1-го Мая, ул. 4-я Советская, ул. 1-я Социалистическая, д. 1, ул. Совхозная, д. 8, 9, 10, ул. Северная, ул. Строителей, ул. 3-я Советская, ул. 1-я Советская, ул. 2-я Советская, ул. Садовая, ул. 2-я Социалистическая, д. 15, 25, пер. Свободы, Старокуженкинское шоссе, ул. 3-я Социалистическая, ул. Свердлова, Советская пл., д. 7, ул. Боровая, ул. Белинского, пер. Футбольный, д. 1, от ГК № 26 до Арматурного завода, ул. Урицкого, ул. 1-й Островок, ул. 2-й Островок, д. 17, ул. Дзержинского, д. 30, 39, 39 а, 45, 47, 48/2, ул. Данилина, ул. Д. Бедного, ул. Декабристов, пер. Черепичный, ул. Некрасова, ул. Новобологовская, ул. Набережная, ул. Новая, ул. Новоломоносовская, Заозерный микрорайон, д. 7, 10, 14, 19, 5, 11, 1, 15, 12, 6, 8, ул. 1-я Замостинская, Западный микрорайон, ул. Змейка, д. 15, 17, ул. 2-я Замостинская, ул. 3-я Замостинская, ул. Шевченко, ул. Железнодорожная, ул. Равенства, пер. Разъездный, д. 3, пер. Торфяной, ул. Тепличная, пер. Труда, ул. Трамплинная, ул. Халтурина, д. 1

(наименование объекта)

Сведения о местоположении границ охранной зоны газораспределительной сети

1075	405669,26	2166566,79	картометрический, 0.1 м	—
1076	405732,45	2166576,3	картометрический, 0.1 м	—
1077	405764,54	2166630,35	картометрический, 0.1 м	—
1078	405561,35	2166683,48	картометрический, 0.1 м	—
1079	405562,7	2166688,64	картометрический, 0.1 м	—
1080	405686,72	2166655,49	картометрический, 0.1 м	—
1081	405703,73	2166715,68	картометрический, 0.1 м	—
1082	405711,11	2166748,03	картометрический, 0.1 м	—
1083	405738,83	2166857,88	картометрический, 0.1 м	—
1084	405708,97	2166864,6	картометрический, 0.1 м	—
1085	405678,57	2166871	картометрический, 0.1 м	—
1086	405612,05	2166882,27	картометрический, 0.1 м	—
1087	405612,72	2166886,22	картометрический, 0.1 м	—
1088	405679,31	2166874,94	картометрический, 0.1 м	—
1089	405709,83	2166868,51	картометрический, 0.1 м	—
1090	405739,8	2166861,76	картометрический, 0.1 м	—
1091	405750,5	2166904,57	картометрический, 0.1 м	—
1092	405751,45	2166904,33	картометрический, 0.1 м	—
1093	405753,64	2166913,14	картометрический, 0.1 м	—
1094	405757,52	2166912,17	картометрический, 0.1 м	—
1095	405743,57	2166856,12	картометрический, 0.1 м	—
1096	405876,64	2166818,36	картометрический, 0.1 м	—
1097	405842,89	2166752,92	картометрический, 0.1 м	—
1098	405732,86	2166567,58	картометрический, 0.1 м	—
1099	405742,82	2166546,52	картометрический, 0.1 м	—
1100	405752,43	2166535,68	картометрический, 0.1 м	—
1101	405786,13	2166507,91	картометрический, 0.1 м	—
1102	405833,99	2166470,05	картометрический, 0.1 м	—
1103	405915,25	2166405,08	картометрический, 0.1 м	—
1104	406036,76	2166302,66	картометрический, 0.1 м	—

Сведения о границах охранной зоны газораспределительной сети

Газопровод среднего и низкого давления, назначение: газоснабжения, протяженность 58205 м, инв. № 13-1322, лит. I, адрес объекта: Тверская обл., р-н Бологовский, Бологовское городское поселение, г. Бологое, ул. Кирова, д. 1, 2, 3, 24, 28, 32, 34, 41, 43, 52, 53, 85, 87, 89, ул. Красногвардейская, Куженкинское шоссе, д. 7, 47, 44, 45, 48, 46, ул. Крупская, ул. Красногорская, ул. Каляева, ул. Калинина, ул. Кооперативная, д. 4, ул. 2-я Куженкинская, д. 20, ул. Карла Либкнехта, ул. Крестьянская, ул. Канавная, ул. Володарского, пер. Вокзальный, Церковная пл., ул. Ломоносовская, ул. Ленинская, д. 1, 2а, 4, 4а, 8, 10, 12, 14, 6-а, 8-а, ул. Лермонтова, ул. 1-я Локомотивная, ул. 2-я Локомотивная, Городская пл., д. 3, ул. Горская, ул. Гражданская, ул. Гоголя, ул. Гражданская, ул. Гагарина, ул. Глинки, подход к ГРП № 6, подход к ГРП № 1, подход к ГРП № 3, подход к ГРП № 17, подход к ГРП № 7, пер. Перовской, пер. Переходной, ул. Пушкина, ул. Поддубская, д. 12, пер. Правды, ул. Плеханова, ул. 3-я Пролетарская, ул. 2-я Пролетарская, ул. 1-я Пролетарская, ул. Максима Горького, ул. Маяковского, ул. Матюшкина, ул. Механизаторов, д. 1, 2, 3, 4, 5, 6, 7, ул. 1-го Мая, ул. 4-я Советская, ул. 1-я Социалистическая, д. 1, ул. Совхозная, д. 8, 9, 10, ул. Северная, ул. Строителей, ул. 3-я Советская, ул. 1-я Советская, ул. 2-я Советская, ул. Садовая, ул. 2-я Социалистическая, д. 15, 25, пер. Свободы, Старокуженкинское шоссе, ул. 3-я Социалистическая, ул. Свердлова, Советская пл., д. 7, ул. Боровая, ул. Белинского, пер. Футбольный, д. 1, от ГК № 26 до Арматурного завода, ул. Урицкого, ул. 1-й Островок, ул. 2-й Островок, д. 17, ул. Держинского, д. 30, 39, 39 а, 45, 47, 48/2, ул. Данилина, ул. Д. Бедного, ул. Декабристов, пер. Черепичный, ул. Некрасова, ул. Новобологовская, ул. Набережная, ул. Новая, ул. Новоломоносовская, Заозерный микрорайон, д. 7, 10, 14, 19, 5, 11, 1, 15, 12, 6, 8, ул. 1-я Замостинская, Западный микрорайон, ул. Змейка, д. 15, 17, ул. 2-я Замостинская, ул. 3-я Замостинская, ул. Шевченко, ул. Железнодорожная, ул. Равенства, пер. Разъездный, д. 3, пер. Торфяной, ул. Тепличная, пер. Труда, ул. Трамплинная, ул. Халтурина, д. 1

(наименование объекта)

Сведения о местоположении границ охранной зоны газораспределительной сети

1105	406154,48	2166200,76	картометрический, 0.1 м	—
1106	406154,75	2166201,11	картометрический, 0.1 м	—
1107	406155,65	2166200,37	картометрический, 0.1 м	—
1108	406179,34	2166230,77	картометрический, 0.1 м	—
1109	406204,71	2166208,72	картометрический, 0.1 м	—
1110	406167,47	2166150,7	картометрический, 0.1 м	—
1111	406170,64	2166146,9	картометрический, 0.1 м	—
1112	406166,18	2166118,36	картометрический, 0.1 м	—
1113	406146,99	2166085,11	картометрический, 0.1 м	—
1114	406157,18	2166047,8	картометрический, 0.1 м	—
1115	406154,54	2166041,2	картометрический, 0.1 м	—
1116	406193,52	2165957,4	картометрический, 0.1 м	—
1117	406217,34	2165918,14	картометрический, 0.1 м	—
1118	406224,89	2165906,85	картометрический, 0.1 м	—
1119	406240,06	2165876,35	картометрический, 0.1 м	—
1120	406264,72	2165889,1	картометрический, 0.1 м	—
1121	406277,35	2165864,66	картометрический, 0.1 м	—
1	406259,17	2165855,27	картометрический, 0.1 м	—
1122	407518,46	2164556,9	картометрический, 0.1 м	—
1123	407408,57	2164455,32	картометрический, 0.1 м	—
1124	407342,23	2164389,48	картометрический, 0.1 м	—
1125	407389,17	2164338,32	картометрический, 0.1 м	—
1126	407394,67	2164333,88	картометрический, 0.1 м	—
1127	407522,96	2164462,45	картометрический, 0.1 м	—
1128	407548,39	2164489,22	картометрический, 0.1 м	—
1129	407563,75	2164504,17	картометрический, 0.1 м	—
1122	407518,46	2164556,9	картометрический, 0.1 м	—
1130	407377,63	2164463,27	картометрический, 0.1 м	—

Сведения о границах охранной зоны газораспределительной сети

Газопровод среднего и низкого давления, назначение: газоснабжения, протяженность 58205 м, инв. № 13-1322, лит. I, адрес объекта: Тверская обл., р-н Бологовский, Бологовское городское поселение, г. Бологое, ул. Кирова, д. 1, 2, 3, 24, 28, 32, 34, 41, 43, 52, 53, 85, 87, 89, ул. Красногвардейская, Куженкинское шоссе, д. 7, 47, 44, 45, 48, 46, ул. Крупская, ул. Красногорская, ул. Каляева, ул. Калинина, ул. Кооперативная, д. 4, ул. 2-я Куженкинская, д. 20, ул. Карла Либкнехта, ул. Крестьянская, ул. Канавная, ул. Володарского, пер. Вокзальный, Церковная пл., ул. Ломоносовская, ул. Ленинская, д. 1, 2а, 4, 4а, 8, 10, 12, 14, 6-а, 8-а, ул. Лермонтова, ул. 1-я Локомотивная, ул. 2-я Локомотивная, Городская пл., д. 3, ул. Горская, ул. Гражданская, ул. Гоголя, ул. Гражданская, ул. Гагарина, ул. Глинки, подход к ГРП № 6, подход к ГРП № 1, подход к ГРП № 3, подход к ГРП № 17, подход к ГРП № 7, пер. Перовской, пер. Переходной, ул. Пушкина, ул. Поддубская, д. 12, пер. Правды, ул. Плеханова, ул. 3-я Пролетарская, ул. 2-я Пролетарская, ул. 1-я Пролетарская, ул. Максима Горького, ул. Маяковского, ул. Матюшкина, ул. Механизаторов, д. 1, 2, 3, 4, 5, 6, 7, ул. 1-го Мая, ул. 4-я Советская, ул. 1-я Социалистическая, д. 1, ул. Совхозная, д. 8, 9, 10, ул. Северная, ул. Строителей, ул. 3-я Советская, ул. 1-я Советская, ул. 2-я Советская, ул. Садовая, ул. 2-я Социалистическая, д. 15, 25, пер. Свободы, Старокуженкинское шоссе, ул. 3-я Социалистическая, ул. Свердлова, Советская пл., д. 7, ул. Боровая, ул. Белинского, пер. Футбольный, д. 1, от ГК № 26 до Арматурного завода, ул. Урицкого, ул. 1-й Островок, ул. 2-й Островок, д. 17, ул. Дзержинского, д. 30, 39, 39 а, 45, 47, 48/2, ул. Данилина, ул. Д. Бедного, ул. Декабристов, пер. Черепичный, ул. Некрасова, ул. Новобологовская, ул. Набережная, ул. Новая, ул. Новоломоносовская, Заозерный микрорайон, д. 7, 10, 14, 19, 5, 11, 1, 15, 12, 6, 8, ул. 1-я Замостинская, Западный микрорайон, ул. Змейка, д. 15, 17, ул. 2-я Замостинская, ул. 3-я Замостинская, ул. Шевченко, ул. Железнодорожная, ул. Равенства, пер. Разъездный, д. 3, пер. Торфяной, ул. Тепличная, пер. Труда, ул. Трамплинная, ул. Халтурина, д. 1

(наименование объекта)

Сведения о местоположении границ охранной зоны газораспределительной сети

1131	407392,62	2164445,13	картометрический, 0.1 м	—
1132	407405,79	2164458,2	картометрический, 0.1 м	—
1133	407515,88	2164559,96	картометрический, 0.1 м	—
1134	407476,55	2164606,89	картометрический, 0.1 м	—
1135	407399,31	2164549,65	картометрический, 0.1 м	—
1136	407345,81	2164498,81	картометрический, 0.1 м	—
1130	407377,63	2164463,27	картометрический, 0.1 м	—
1137	407289,86	2164453,21	картометрический, 0.1 м	—
1138	407256,74	2164498,24	картометрический, 0.1 м	—
1139	407289,68	2164526,93	картометрический, 0.1 м	—
1140	407304,97	2164540,98	картометрический, 0.1 м	—
1141	407341,97	2164495,49	картометрический, 0.1 м	—
1142	407385,53	2164443,33	картометрический, 0.1 м	—
1143	407336,39	2164396,44	картометрический, 0.1 м	—
1137	407289,86	2164453,21	картометрический, 0.1 м	—
1144	407395,07	2164069,46	картометрический, 0.1 м	—
1145	407422,05	2164102,8	картометрический, 0.1 м	—
1146	407451,9	2164141,82	картометрический, 0.1 м	—
1147	407467,55	2164158,92	картометрический, 0.1 м	—
1148	407498,3	2164196,88	картометрический, 0.1 м	—
1149	407514,55	2164215,28	картометрический, 0.1 м	—
1150	407457,61	2164273,62	картометрический, 0.1 м	—
1151	407341,2	2164153,18	картометрический, 0.1 м	—
1152	407312,65	2164120,85	картометрический, 0.1 м	—
1153	407349,53	2164098,82	картометрический, 0.1 м	—
1144	407395,07	2164069,46	картометрический, 0.1 м	—
1154	407072,79	2164375,94	картометрический, 0.1 м	—

Сведения о границах охранной зоны газораспределительной сети

Газопровод среднего и низкого давления, назначение: газоснабжения, протяженность 58205 м, инв. № 13-1322, лит. I, адрес объекта: Тверская обл., р-н Бологовский, Бологовское городское поселение, г. Бологое, ул. Кирова, д. 1, 2, 3, 24, 28, 32, 34, 41, 43, 52, 53, 85, 87, 89, ул. Красногвардейская, Куженкинское шоссе, д. 7, 47, 44, 45, 48, 46, ул. Крупская, ул. Красногорская, ул. Каляева, ул. Калинина, ул. Кооперативная, д. 4, ул. 2-я Куженкинская, д. 20, ул. Карла Либкнехта, ул. Крестьянская, ул. Канавная, ул. Володарского, пер. Вокзальный, Церковная пл., ул. Ломоносовская, ул. Ленинская, д. 1, 2а, 4, 4а, 8, 10, 12, 14, 6-а, 8-а, ул. Лермонтова, ул. 1-я Локомотивная, ул. 2-я Локомотивная, Городская пл., д. 3, ул. Горская, ул. Гражданская, ул. Гоголя, ул. Гражданская, ул. Гагарина, ул. Глинки, подход к ГРП № 6, подход к ГРП № 1, подход к ГРП № 3, подход к ГРП № 17, подход к ГРП № 7, пер. Перовской, пер. Переходной, ул. Пушкина, ул. Поддубская, д. 12, пер. Правды, ул. Плеханова, ул. 3-я Пролетарская, ул. 2-я Пролетарская, ул. 1-я Пролетарская, ул. Максима Горького, ул. Маяковского, ул. Матюшкина, ул. Механизаторов, д. 1, 2, 3, 4, 5, 6, 7, ул. 1-го Мая, ул. 4-я Советская, ул. 1-я Социалистическая, д. 1, ул. Совхозная, д. 8, 9, 10, ул. Северная, ул. Строителей, ул. 3-я Советская, ул. 1-я Советская, ул. 2-я Советская, ул. Садовая, ул. 2-я Социалистическая, д. 15, 25, пер. Свободы, Старокуженкинское шоссе, ул. 3-я Социалистическая, ул. Свердлова, Советская пл., д. 7, ул. Боровая, ул. Белинского, пер. Футбольный, д. 1, от ГК № 26 до Арматурного завода, ул. Урицкого, ул. 1-й Островок, ул. 2-й Островок, д. 17, ул. Дзержинского, д. 30, 39, 39 а, 45, 47, 48/2, ул. Данилина, ул. Д. Бедного, ул. Декабристов, пер. Черепичный, ул. Некрасова, ул. Новобологовская, ул. Набережная, ул. Новая, ул. Новоломоносовская, Заозерный микрорайон, д. 7, 10, 14, 19, 5, 11, 1, 15, 12, 6, 8, ул. 1-я Замостинская, Западный микрорайон, ул. Змейка, д. 15, 17, ул. 2-я Замостинская, ул. 3-я Замостинская, ул. Шевченко, ул. Железнодорожная, ул. Равенства, пер. Разъездный, д. 3, пер. Торфяной, ул. Тепличная, пер. Труда, ул. Трамплинная, ул. Халтурина, д. 1

(наименование объекта)

Сведения о местоположении границ охранной зоны газораспределительной сети

1155	407096,21	2164344,19	картометрический, 0.1 м	—
1156	407110,78	2164322,88	картометрический, 0.1 м	—
1157	407198,29	2164247,37	картометрический, 0.1 м	—
1158	407260,22	2164189,59	картометрический, 0.1 м	—
1159	407300,57	2164234,38	картометрический, 0.1 м	—
1160	407393,48	2164327,02	картометрический, 0.1 м	—
1161	407454,52	2164276,18	картометрический, 0.1 м	—
1162	407338,27	2164155,89	картометрический, 0.1 м	—
1163	407309,16	2164122,94	картометрический, 0.1 м	—
1164	407195,5	2164197,31	картометрический, 0.1 м	—
1165	407107,05	2164254,13	картометрический, 0.1 м	—
1166	407052,11	2164291,44	картометрический, 0.1 м	—
1167	407026,08	2164312,09	картометрический, 0.1 м	—
1168	406958,82	2164360,14	картометрический, 0.1 м	—
1169	406969,32	2164375,71	картометрический, 0.1 м	—
1170	407002,6	2164411,38	картометрический, 0.1 м	—
1171	407033,12	2164431,71	картометрический, 0.1 м	—
1172	407048,45	2164441,92	картометрический, 0.1 м	—
1173	407201,95	2164551,4	картометрический, 0.1 м	—
1174	407247,02	2164588,94	картометрический, 0.1 м	—
1175	407251,72	2164594,26	картометрический, 0.1 м	—
1176	407273,44	2164573,52	картометрический, 0.1 м	—
1177	407300,7	2164542,49	картометрический, 0.1 м	—
1178	407287,01	2164529,91	картометрический, 0.1 м	—
1179	407248,98	2164496,79	картометрический, 0.1 м	—
1180	407214,92	2164475,76	картометрический, 0.1 м	—
1181	407159,12	2164436,21	картометрический, 0.1 м	—
1182	407104,98	2164400,22	картометрический, 0.1 м	—
1154	407072,79	2164375,94	картометрический, 0.1 м	—

Сведения о границах охранной зоны газораспределительной сети

Газопровод среднего и низкого давления, назначение: газоснабжения, протяженность 58205 м, инв. № 13-1322, лит. I, адрес объекта: Тверская обл., р-н Бологовский, Бологовское городское поселение, г. Бологое, ул. Кирова, д. 1, 2, 3, 24, 28, 32, 34, 41, 43, 52, 53, 85, 87, 89, ул. Красногвардейская, Куженкинское шоссе, д. 7, 47, 44, 45, 48, 46, ул. Крупская, ул. Красногорская, ул. Каляева, ул. Калинина, ул. Кооперативная, д. 4, ул. 2-я Куженкинская, д. 20, ул. Карла Либкнехта, ул. Крестьянская, ул. Канавная, ул. Володарского, пер. Вокзальный, Церковная пл., ул. Ломоносовская, ул. Ленинская, д. 1, 2а, 4, 4а, 8, 10, 12, 14, 6-а, 8-а, ул. Лермонтова, ул. 1-я Локомотивная, ул. 2-я Локомотивная, Городская пл., д. 3, ул. Горская, ул. Гражданская, ул. Гоголя, ул. Гражданская, ул. Гагарина, ул. Глинки, подход к ГРП № 6, подход к ГРП № 1, подход к ГРП № 3, подход к ГРП № 17, подход к ГРП № 7, пер. Перовской, пер. Переходной, ул. Пушкина, ул. Поддубская, д. 12, пер. Правды, ул. Плеханова, ул. 3-я Пролетарская, ул. 2-я Пролетарская, ул. 1-я Пролетарская, ул. Максима Горького, ул. Маяковского, ул. Матюшкина, ул. Механизаторов, д. 1, 2, 3, 4, 5, 6, 7, ул. 1-го Мая, ул. 4-я Советская, ул. 1-я Социалистическая, д. 1, ул. Совхозная, д. 8, 9, 10, ул. Северная, ул. Строителей, ул. 3-я Советская, ул. 1-я Советская, ул. 2-я Советская, ул. Садовая, ул. 2-я Социалистическая, д. 15, 25, пер. Свободы, Старокуженкинское шоссе, ул. 3-я Социалистическая, ул. Свердлова, Советская пл., д. 7, ул. Боровая, ул. Белинского, пер. Футбольный, д. 1, от ГК № 26 до Арматурного завода, ул. Урицкого, ул. 1-й Островок, ул. 2-й Островок, д. 17, ул. Дзержинская, д. 30, 39, 39 а, 45, 47, 48/2, ул. Данилина, ул. Д. Бедного, ул. Декабристов, пер. Черепичный, ул. Некрасова, ул. Новобологовская, ул. Набережная, ул. Новая, ул. Новоломоносовская, Заозерный микрорайон, д. 7, 10, 14, 19, 5, 11, 1, 15, 12, 6, 8, ул. 1-я Замостинская, Западный микрорайон, ул. Змейка, д. 15, 17, ул. 2-я Замостинская, ул. 3-я Замостинская, ул. Шевченко, ул. Железнодорожная, ул. Равенства, пер. Разъездный, д. 3, пер. Торфяной, ул. Тепличная, пер. Труда, ул. Трамплинная, ул. Халтурина, д. 1

(наименование объекта)

Сведения о местоположении границ охранной зоны газораспределительной сети

1183	407242,95	2164295,41	картометрический, 0.1 м	—
1184	407296,43	2164344,03	картометрический, 0.1 м	—
1185	407338,16	2164385,45	картометрический, 0.1 м	—
1186	407385,6	2164333,59	картометрический, 0.1 м	—
1187	407390,39	2164329,59	картометрический, 0.1 м	—
1188	407297,68	2164237,15	картометрический, 0.1 м	—
1189	407260,05	2164195,51	картометрический, 0.1 м	—
1190	407218,75	2164234,27	картометрический, 0.1 м	—
1191	407198,32	2164252,73	картометрический, 0.1 м	—
1183	407242,95	2164295,41	картометрический, 0.1 м	—
1192	407331,91	2164392,16	картометрический, 0.1 м	—
1193	407335,43	2164388,37	картометрический, 0.1 м	—
1194	407293,67	2164346,93	картометрический, 0.1 м	—
1195	407240,24	2164298,35	картометрический, 0.1 м	—
1196	407195,31	2164255,38	картометрический, 0.1 м	—
1197	407113,96	2164325,41	картометрический, 0.1 м	—
1198	407131,28	2164337,27	картометрический, 0.1 м	—
1199	407164,91	2164357,49	картометрический, 0.1 м	—
1200	407186,81	2164369,4	картометрический, 0.1 м	—
1201	407193,17	2164373,4	картометрический, 0.1 м	—
1202	407286,75	2164450,69	картометрический, 0.1 м	—
1203	407333,49	2164393,67	картометрический, 0.1 м	—
1192	407331,91	2164392,16	картометрический, 0.1 м	—
1204	407217,12	2164472,42	картометрический, 0.1 м	—
1205	407161,4	2164432,91	картометрический, 0.1 м	—
1206	407107,31	2164396,96	картометрический, 0.1 м	—
1207	407078,5	2164375,24	картометрический, 0.1 м	—
1208	407099,49	2164346,48	картометрический, 0.1 м	—

Сведения о границах охранной зоны газораспределительной сети

Газопровод среднего и низкого давления, назначение: газоснабжения, протяженность 58205 м, инв. № 13-1322, лит. I, адрес объекта: Тверская обл., р-н Бологовский, Бологовское городское поселение, г. Бологое, ул. Кирова, д. 1, 2, 3, 24, 28, 32, 34, 41, 43, 52, 53, 85, 87, 89, ул. Красногвардейская, Куженкинское шоссе, д. 7, 47, 44, 45, 48, 46, ул. Крупская, ул. Красногорская, ул. Каляева, ул. Калинина, ул. Кооперативная, д. 4, ул. 2-я Куженкинская, д. 20, ул. Карла Либкнехта, ул. Крестьянская, ул. Канавная, ул. Володарского, пер. Вокзальный, Церковная пл., ул. Ломоносовская, ул. Ленинская, д. 1, 2а, 4, 4а, 8, 10, 12, 14, 6-а, 8-а, ул. Лермонтова, ул. 1-я Локомотивная, ул. 2-я Локомотивная, Городская пл., д. 3, ул. Горская, ул. Гражданская, ул. Гоголя, ул. Гражданская, ул. Гагарина, ул. Глинки, подход к ГРП № 6, подход к ГРП № 1, подход к ГРП № 3, подход к ГРП № 17, подход к ГРП № 7, пер. Перовской, пер. Переходной, ул. Пушкина, ул. Поддубская, д. 12, пер. Правды, ул. Плеханова, ул. 3-я Пролетарская, ул. 2-я Пролетарская, ул. 1-я Пролетарская, ул. Максима Горького, ул. Маяковского, ул. Матюшкина, ул. Механизаторов, д. 1, 2, 3, 4, 5, 6, 7, ул. 1-го Мая, ул. 4-я Советская, ул. 1-я Социалистическая, д. 1, ул. Совхозная, д. 8, 9, 10, ул. Северная, ул. Строителей, ул. 3-я Советская, ул. 1-я Советская, ул. 2-я Советская, ул. Садовая, ул. 2-я Социалистическая, д. 15, 25, пер. Свободы, Старокуженкинское шоссе, ул. 3-я Социалистическая, ул. Свердлова, Советская пл., д. 7, ул. Боровая, ул. Белинского, пер. Футбольный, д. 1, от ГК № 26 до Арматурного завода, ул. Урицкого, ул. 1-й Островок, ул. 2-й Островок, д. 17, ул. Дзержинского, д. 30, 39, 39 а, 45, 47, 48/2, ул. Данилина, ул. Д. Бедного, ул. Декабристов, пер. Черепичный, ул. Некрасова, ул. Новобологовская, ул. Набережная, ул. Новая, ул. Новоломоносовская, Заозерный микрорайон, д. 7, 10, 14, 19, 5, 11, 1, 15, 12, 6, 8, ул. 1-я Замостинская, Западный микрорайон, ул. Змейка, д. 15, 17, ул. 2-я Замостинская, ул. 3-я Замостинская, ул. Шевченко, ул. Железнодорожная, ул. Равенства, пер. Разъездный, д. 3, пер. Торфяной, ул. Тепличная, пер. Труда, ул. Трамплинная, ул. Халтурина, д. 1

(наименование объекта)

Сведения о местоположении границ охранной зоны газораспределительной сети

1209	407111,58	2164328,62	картометрический, 0.1 м	—
1210	407129,12	2164340,64	картометрический, 0.1 м	—
1211	407162,93	2164360,96	картометрический, 0.1 м	—
1212	407184,79	2164372,85	картометрический, 0.1 м	—
1213	407190,81	2164376,64	картометрический, 0.1 м	—
1214	407284,31	2164453,85	картометрический, 0.1 м	—
1215	407254,02	2164495,18	картометрический, 0.1 м	—
1204	407217,12	2164472,42	картометрический, 0.1 м	—
1216	407210,56	2164645,75	картометрический, 0.1 м	—
1217	407249,08	2164597,31	картометрический, 0.1 м	—
1218	407244,22	2164591,82	картометрический, 0.1 м	—
1219	407199,51	2164554,57	картометрический, 0.1 м	—
1220	407046,18	2164445,21	картометрический, 0.1 м	—
1221	407034,33	2164437,32	картометрический, 0.1 м	—
1222	407030,15	2164444,03	картометрический, 0.1 м	—
1223	406991,45	2164492,33	картометрический, 0.1 м	—
1224	407037,59	2164526,94	картометрический, 0.1 м	—
1225	407065,62	2164546,65	картометрический, 0.1 м	—
1226	407115,8	2164583,47	картометрический, 0.1 м	—
1227	407140,97	2164603,26	картометрический, 0.1 м	—
1228	407205,36	2164652,74	картометрический, 0.1 м	—
1216	407210,56	2164645,75	картометрический, 0.1 м	—
1229	407202,8	2164655,82	картометрический, 0.1 м	—
1230	407138,51	2164606,41	картометрический, 0.1 м	—
1231	407113,39	2164586,66	картометрический, 0.1 м	—
1232	407063,28	2164549,9	картометрический, 0.1 м	—
1233	407035,24	2164530,18	картометрический, 0.1 м	—
1234	406988,91	2164495,43	картометрический, 0.1 м	—

Сведения о границах охранной зоны газораспределительной сети

Газопровод среднего и низкого давления, назначение: газоснабжения, протяженность 58205 м, инв. № 13-1322, лит. I, адрес объекта: Тверская обл., р-н Бологовский, Бологовское городское поселение, г. Бологое, ул. Кирова, д. 1, 2, 3, 24, 28, 32, 34, 41, 43, 52, 53, 85, 87, 89, ул. Красногвардейская, Куженкинское шоссе, д. 7, 47, 44, 45, 48, 46, ул. Крупская, ул. Красногорская, ул. Каляева, ул. Калинина, ул. Кооперативная, д. 4, ул. 2-я Куженкинская, д. 20, ул. Карла Либкнехта, ул. Крестьянская, ул. Канавная, ул. Володарского, пер. Вокзальный, Церковная пл., ул. Ломоносовская, ул. Ленинская, д. 1, 2а, 4, 4а, 8, 10, 12, 14, 6-а, 8-а, ул. Лермонтова, ул. 1-я Локомотивная, ул. 2-я Локомотивная, Городская пл., д. 3, ул. Горская, ул. Гражданская, ул. Гоголя, ул. Гражданская, ул. Гагарина, ул. Глинки, подход к ГРП № 6, подход к ГРП № 1, подход к ГРП № 3, подход к ГРП № 17, подход к ГРП № 7, пер. Перовской, пер. Переходной, ул. Пушкина, ул. Поддубская, д. 12, пер. Правды, ул. Плеханова, ул. 3-я Пролетарская, ул. 2-я Пролетарская, ул. 1-я Пролетарская, ул. Максима Горького, ул. Маяковского, ул. Матюшкина, ул. Механизаторов, д. 1, 2, 3, 4, 5, 6, 7, ул. 1-го Мая, ул. 4-я Советская, ул. 1-я Социалистическая, д. 1, ул. Совхозная, д. 8, 9, 10, ул. Северная, ул. Строителей, ул. 3-я Советская, ул. 1-я Советская, ул. 2-я Советская, ул. Садовая, ул. 2-я Социалистическая, д. 15, 25, пер. Свободы, Старокуженкинское шоссе, ул. 3-я Социалистическая, ул. Свердлова, Советская пл., д. 7, ул. Боровая, ул. Белинского, пер. Футбольный, д. 1, от ГК № 26 до Арматурного завода, ул. Урицкого, ул. 1-й Островок, ул. 2-й Островок, д. 17, ул. Дзержинского, д. 30, 39, 39 а, 45, 47, 48/2, ул. Данилина, ул. Д. Бедного, ул. Декабристов, пер. Черепичный, ул. Некрасова, ул. Новобологовская, ул. Набережная, ул. Новая, ул. Новоломоносовская, Заозерный микрорайон, д. 7, 10, 14, 19, 5, 11, 1, 15, 12, 6, 8, ул. 1-я Замостинская, Западный микрорайон, ул. Змейка, д. 15, 17, ул. 2-я Замостинская, ул. 3-я Замостинская, ул. Шевченко, ул. Железнодорожная, ул. Равенства, пер. Разъездный, д. 3, пер. Торфяной, ул. Тепличная, пер. Труда, ул. Трамплинная, ул. Халтурина, д. 1

(наименование объекта)

Сведения о местоположении границ охранной зоны газораспределительной сети

1235	406977,02	2164510,77	картометрический, 0.1 м	—
1236	406959,52	2164535,1	картометрический, 0.1 м	—
1237	406978,57	2164545,49	картометрический, 0.1 м	—
1238	406999,34	2164559,81	картометрический, 0.1 м	—
1239	407018,86	2164574,61	картометрический, 0.1 м	—
1240	407027,98	2164581,14	картометрический, 0.1 м	—
1241	407028,49	2164580,53	картометрический, 0.1 м	—
1242	407035,87	2164585,81	картометрический, 0.1 м	—
1243	407046,29	2164593,86	картометрический, 0.1 м	—
1244	407067,22	2164608,82	картометрический, 0.1 м	—
1245	407100,91	2164633,99	картометрический, 0.1 м	—
1246	407139,06	2164663,15	картометрический, 0.1 м	—
1247	407174,66	2164695,92	картометрический, 0.1 м	—
1229	407202,8	2164655,82	картометрический, 0.1 м	—
1248	406920,19	2164707,17	картометрический, 0.1 м	—
1249	407007,16	2164604,21	картометрический, 0.1 м	—
1250	407023,86	2164583,41	картометрический, 0.1 м	—
1251	406997	2164563,05	картометрический, 0.1 м	—
1252	406976,47	2164548,9	картометрический, 0.1 м	—
1253	406955,7	2164537,58	картометрический, 0.1 м	—
1254	406926,3	2164522,8	картометрический, 0.1 м	—
1255	406901,24	2164581,84	картометрический, 0.1 м	—
1256	406881,98	2164624,09	картометрический, 0.1 м	—
1257	406873,76	2164640,39	картометрический, 0.1 м	—
1258	406865,2	2164655,45	картометрический, 0.1 м	—
1259	406854,31	2164673,05	картометрический, 0.1 м	—
1248	406920,19	2164707,17	картометрический, 0.1 м	—
1260	406874,82	2164414,21	картометрический, 0.1 м	—

Сведения о границах охранной зоны газораспределительной сети

Газопровод среднего и низкого давления, назначение: газоснабжения, протяженность 58205 м, инв. № 13-1322, лит. I, адрес объекта: Тверская обл., р-н Бологовский, Бологовское городское поселение, г. Бологое, ул. Кирова, д. 1, 2, 3, 24, 28, 32, 34, 41, 43, 52, 53, 85, 87, 89, ул. Красногвардейская, Куженкинское шоссе, д. 7, 47, 44, 45, 48, 46, ул. Крупская, ул. Красногорская, ул. Каляева, ул. Калинина, ул. Кооперативная, д. 4, ул. 2-я Куженкинская, д. 20, ул. Карла Либкнехта, ул. Крестьянская, ул. Канавная, ул. Володарского, пер. Вокзальный, Церковная пл., ул. Ломоносовская, ул. Ленинская, д. 1, 2а, 4, 4а, 8, 10, 12, 14, 6-а, 8-а, ул. Лермонтова, ул. 1-я Локомотивная, ул. 2-я Локомотивная, Городская пл., д. 3, ул. Горская, ул. Гражданская, ул. Гоголя, ул. Гражданская, ул. Гагарина, ул. Глинки, подход к ГРП № 6, подход к ГРП № 1, подход к ГРП № 3, подход к ГРП № 17, подход к ГРП № 7, пер. Перовской, пер. Переходной, ул. Пушкина, ул. Поддубская, д. 12, пер. Правды, ул. Плеханова, ул. 3-я Пролетарская, ул. 2-я Пролетарская, ул. 1-я Пролетарская, ул. Максима Горького, ул. Маяковского, ул. Матюшкина, ул. Механизаторов, д. 1, 2, 3, 4, 5, 6, 7, ул. 1-го Мая, ул. 4-я Советская, ул. 1-я Социалистическая, д. 1, ул. Совхозная, д. 8, 9, 10, ул. Северная, ул. Строителей, ул. 3-я Советская, ул. 1-я Советская, ул. 2-я Советская, ул. Садовая, ул. 2-я Социалистическая, д. 15, 25, пер. Свободы, Старокуженкинское шоссе, ул. 3-я Социалистическая, ул. Свердлова, Советская пл., д. 7, ул. Боровая, ул. Белинского, пер. Футбольный, д. 1, от ГК № 26 до Арматурного завода, ул. Урицкого, ул. 1-й Островок, ул. 2-й Островок, д. 17, ул. Дзержинского, д. 30, 39, 39 а, 45, 47, 48/2, ул. Данилина, ул. Д. Бедного, ул. Декабристов, пер. Черепичный, ул. Некрасова, ул. Новобологовская, ул. Набережная, ул. Новая, ул. Новоломоносовская, Заозерный микрорайон, д. 7, 10, 14, 19, 5, 11, 1, 15, 12, 6, 8, ул. 1-я Замостинская, Западный микрорайон, ул. Змейка, д. 15, 17, ул. 2-я Замостинская, ул. 3-я Замостинская, ул. Шевченко, ул. Железнодорожная, ул. Равенства, пер. Разъездный, д. 3, пер. Торфяной, ул. Тепличная, пер. Труда, ул. Трамплинная, ул. Халтурина, д. 1

(наименование объекта)

Сведения о местоположении границ охранной зоны газораспределительной сети

1261	406890,51	2164407,01	картометрический, 0.1 м	—
1262	406924,56	2164383,76	картометрический, 0.1 м	—
1263	406941,64	2164372,58	картометрический, 0.1 м	—
1264	406955,56	2164362,46	картометрический, 0.1 м	—
1265	406966,18	2164378,21	картометрический, 0.1 м	—
1266	406999,99	2164414,45	картометрический, 0.1 м	—
1267	407031	2164435,1	картометрический, 0.1 м	—
1268	407026,88	2164441,72	картометрический, 0.1 м	—
1269	406984,22	2164494,84	картометрический, 0.1 м	—
1270	406973,82	2164508,37	картометрический, 0.1 м	—
1271	406955,74	2164533,09	картометрический, 0.1 м	—
1272	406924,28	2164517,34	картометрический, 0.1 м	—
1273	406897,58	2164580,22	картометрический, 0.1 м	—
1274	406886,83	2164603,15	картометрический, 0.1 м	—
1275	406876,9	2164600,78	картометрический, 0.1 м	—
1276	406875,97	2164604,67	картометрический, 0.1 м	—
1277	406884,62	2164606,74	картометрический, 0.1 м	—
1278	406878,97	2164619,14	картометрический, 0.1 м	—
1279	406873,31	2164630,8	картометрический, 0.1 м	—
1280	406860,96	2164653,72	картометрический, 0.1 м	—
1281	406849,7	2164671,45	картометрический, 0.1 м	—
1282	406807,06	2164646,28	картометрический, 0.1 м	—
1283	406780,45	2164605,34	картометрический, 0.1 м	—
1284	406744,86	2164593,7	картометрический, 0.1 м	—
1285	406732,53	2164547,18	картометрический, 0.1 м	—
1286	406713,68	2164519,13	картометрический, 0.1 м	—
1287	406701,35	2164444,04	картометрический, 0.1 м	—
1288	406743,73	2164437,05	картометрический, 0.1 м	—
1289	406791,95	2164430,7	картометрический, 0.1 м	—
1290	406805,32	2164428,65	картометрический, 0.1 м	—

Сведения о границах охранной зоны газораспределительной сети

Газопровод среднего и низкого давления, назначение: газоснабжения, протяженность 58205 м, инв. № 13-1322, лит. I, адрес объекта: Тверская обл., р-н Бологовский, Бологовское городское поселение, г. Бологое, ул. Кирова, д. 1, 2, 3, 24, 28, 32, 34, 41, 43, 52, 53, 85, 87, 89, ул. Красногвардейская, Куженкинское шоссе, д. 7, 47, 44, 45, 48, 46, ул. Крупская, ул. Красногорская, ул. Каляева, ул. Калинина, ул. Кооперативная, д. 4, ул. 2-я Куженкинская, д. 20, ул. Карла Либкнехта, ул. Крестьянская, ул. Канавная, ул. Володарского, пер. Вокзальный, Церковная пл., ул. Ломоносовская, ул. Ленинская, д. 1, 2а, 4, 4а, 8, 10, 12, 14, 6-а, 8-а, ул. Лермонтова, ул. 1-я Локомотивная, ул. 2-я Локомотивная, Городская пл., д. 3, ул. Горская, ул. Гражданская, ул. Гоголя, ул. Гражданская, ул. Гагарина, ул. Глинки, подход к ГРП № 6, подход к ГРП № 1, подход к ГРП № 3, подход к ГРП № 17, подход к ГРП № 7, пер. Перовской, пер. Переходной, ул. Пушкина, ул. Поддубская, д. 12, пер. Правды, ул. Плеханова, ул. 3-я Пролетарская, ул. 2-я Пролетарская, ул. 1-я Пролетарская, ул. Максима Горького, ул. Маяковского, ул. Матюшкина, ул. Механизаторов, д. 1, 2, 3, 4, 5, 6, 7, ул. 1-го Мая, ул. 4-я Советская, ул. 1-я Социалистическая, д. 1, ул. Совхозная, д. 8, 9, 10, ул. Северная, ул. Строителей, ул. 3-я Советская, ул. 1-я Советская, ул. 2-я Советская, ул. Садовая, ул. 2-я Социалистическая, д. 15, 25, пер. Свободы, Старокуженкинское шоссе, ул. 3-я Социалистическая, ул. Свердлова, Советская пл., д. 7, ул. Боровая, ул. Белинского, пер. Футбольный, д. 1, от ГК № 26 до Арматурного завода, ул. Урицкого, ул. 1-й Островок, ул. 2-й Островок, д. 17, ул. Дзержинского, д. 30, 39, 39 а, 45, 47, 48/2, ул. Данилина, ул. Д. Бедного, ул. Декабристов, пер. Черепичный, ул. Некрасова, ул. Новобологовская, ул. Набережная, ул. Новая, ул. Новоломоносовская, Заозерный микрорайон, д. 7, 10, 14, 19, 5, 11, 1, 15, 12, 6, 8, ул. 1-я Замостинская, Западный микрорайон, ул. Змейка, д. 15, 17, ул. 2-я Замостинская, ул. 3-я Замостинская, ул. Шевченко, ул. Железнодорожная, ул. Равенства, пер. Разъездный, д. 3, пер. Торфяной, ул. Тепличная, пер. Труда, ул. Трамплинная, ул. Халтурина, д. 1

(наименование объекта)

Сведения о местоположении границ охранной зоны газораспределительной сети

1291	406833,18	2164423,75	картометрический, 0.1 м	—
1292	406866,39	2164417,33	картометрический, 0.1 м	—
1260	406874,82	2164414,21	картометрический, 0.1 м	—
1293	407827,45	2165221,36	картометрический, 0.1 м	—
1294	407769,66	2165231,16	картометрический, 0.1 м	—
1295	407661,84	2165138,69	картометрический, 0.1 м	—
1296	407634,98	2165161,79	картометрический, 0.1 м	—
1297	407616,76	2165178,42	картометрический, 0.1 м	—
1298	407607,25	2165188,24	картометрический, 0.1 м	—
1299	407661,77	2165225,75	картометрический, 0.1 м	—
1300	407709,42	2165250,65	картометрический, 0.1 м	—
1301	407730,38	2165262,29	картометрический, 0.1 м	—
1302	407761,94	2165273,65	картометрический, 0.1 м	—
1303	407801,65	2165282,94	картометрический, 0.1 м	—
1304	407816,51	2165248,52	картометрический, 0.1 м	—
1293	407827,45	2165221,36	картометрический, 0.1 м	—
1305	406538,41	2165502,81	картометрический, 0.1 м	—
1306	406520,54	2165493,5	картометрический, 0.1 м	—
1307	406558,62	2165424,11	картометрический, 0.1 м	—
1308	406609,58	2165333,33	картометрический, 0.1 м	—
1309	406688,43	2165376,35	картометрический, 0.1 м	—
1310	406639,5	2165463,08	картометрический, 0.1 м	—
1311	406577,19	2165570,08	картометрический, 0.1 м	—
1312	406540,9	2165550,32	картометрический, 0.1 м	—
1313	406538,42	2165547,05	картометрический, 0.1 м	—
1314	406520,1	2165536,88	картометрический, 0.1 м	—
1305	406538,41	2165502,81	картометрический, 0.1 м	—

Сведения о границах охранной зоны газораспределительной сети

Газопровод среднего и низкого давления, назначение: газоснабжения, протяженность 58205 м, инв. № 13-1322, лит. I, адрес объекта: Тверская обл., р-н Бологовский, Бологовское городское поселение, г. Бологое, ул. Кирова, д. 1, 2, 3, 24, 28, 32, 34, 41, 43, 52, 53, 85, 87, 89, ул. Красногвардейская, Куженкинское шоссе, д. 7, 47, 44, 45, 48, 46, ул. Крупская, ул. Красногорская, ул. Каляева, ул. Калинина, ул. Кооперативная, д. 4, ул. 2-я Куженкинская, д. 20, ул. Карла Либкнехта, ул. Крестьянская, ул. Канавная, ул. Володарского, пер. Вокзальный, Церковная пл., ул. Ломоносовская, ул. Ленинская, д. 1, 2а, 4, 4а, 8, 10, 12, 14, 6-а, 8-а, ул. Лермонтова, ул. 1-я Локомотивная, ул. 2-я Локомотивная, Городская пл., д. 3, ул. Горская, ул. Гражданская, ул. Гоголя, ул. Гражданская, ул. Гагарина, ул. Глинки, подход к ГРП № 6, подход к ГРП № 1, подход к ГРП № 3, подход к ГРП № 17, подход к ГРП № 7, пер. Перовской, пер. Переходной, ул. Пушкина, ул. Поддубская, д. 12, пер. Правды, ул. Плеханова, ул. 3-я Пролетарская, ул. 2-я Пролетарская, ул. 1-я Пролетарская, ул. Максима Горького, ул. Маяковского, ул. Матюшкина, ул. Механизаторов, д. 1, 2, 3, 4, 5, 6, 7, ул. 1-го Мая, ул. 4-я Советская, ул. 1-я Социалистическая, д. 1, ул. Совхозная, д. 8, 9, 10, ул. Северная, ул. Строителей, ул. 3-я Советская, ул. 1-я Советская, ул. 2-я Советская, ул. Садовая, ул. 2-я Социалистическая, д. 15, 25, пер. Свободы, Старокуженкинское шоссе, ул. 3-я Социалистическая, ул. Свердлова, Советская пл., д. 7, ул. Боровая, ул. Белинского, пер. Футбольный, д. 1, от ГК № 26 до Арматурного завода, ул. Урицкого, ул. 1-й Островок, ул. 2-й Островок, д. 17, ул. Дзержинская, д. 30, 39, 39 а, 45, 47, 48/2, ул. Данилина, ул. Д. Бедного, ул. Декабристов, пер. Черепичный, ул. Некрасова, ул. Новобологовская, ул. Набережная, ул. Новая, ул. Новоломоносовская, Заозерный микрорайон, д. 7, 10, 14, 19, 5, 11, 1, 15, 12, 6, 8, ул. 1-я Замостинская, Западный микрорайон, ул. Змейка, д. 15, 17, ул. 2-я Замостинская, ул. 3-я Замостинская, ул. Шевченко, ул. Железнодорожная, ул. Равенства, пер. Разъездный, д. 3, пер. Торфяной, ул. Тепличная, пер. Труда, ул. Трамплинная, ул. Халтурина, д. 1

(наименование объекта)

Сведения о местоположении границ охранной зоны газораспределительной сети

1315	406155,42	2166195,39	картометрический, 0.1 м	—
1316	406156,29	2166194,68	картометрический, 0.1 м	—
1317	406179,9	2166224,98	картометрический, 0.1 м	—
1318	406199,47	2166207,97	картометрический, 0.1 м	—
1319	406162,51	2166150,39	картометрический, 0.1 м	—
1320	406166,41	2166145,72	картометрический, 0.1 м	—
1321	406162,34	2166119,71	картометрический, 0.1 м	—
1322	406142,69	2166085,66	картометрический, 0.1 м	—
1323	406152,96	2166048,04	картометрический, 0.1 м	—
1324	406150,19	2166041,08	картометрический, 0.1 м	—
1325	406189,99	2165955,51	картометрический, 0.1 м	—
1326	406213,97	2165915,99	картометрический, 0.1 м	—
1327	406221,42	2165904,84	картометрический, 0.1 м	—
1328	406236,58	2165874,37	картометрический, 0.1 м	—
1329	406218,43	2165890,68	картометрический, 0.1 м	—
1330	406198,22	2165908,05	картометрический, 0.1 м	—
1331	406195,1	2165904,97	картометрический, 0.1 м	—
1332	406174,41	2165921,68	картометрический, 0.1 м	—
1333	406165,53	2165929,22	картометрический, 0.1 м	—
1334	406168,34	2165933,93	картометрический, 0.1 м	—
1335	406133,28	2165959,03	картометрический, 0.1 м	—
1336	406062,3	2166011,87	картометрический, 0.1 м	—
1337	406041,81	2165984,78	картометрический, 0.1 м	—
1338	406008,32	2166010,21	картометрический, 0.1 м	—
1339	406092,62	2166121,15	картометрический, 0.1 м	—
1340	406114,84	2166152,29	картометрический, 0.1 м	—
1341	406148,93	2166197,91	картометрический, 0.1 м	—
1342	406154,1	2166193,66	картометрический, 0.1 м	—
1315	406155,42	2166195,39	картометрический, 0.1 м	—

Сведения о границах охранной зоны газораспределительной сети

Газопровод среднего и низкого давления, назначение: газоснабжения, протяженность 58205 м, инв. № 13-1322, лит. I, адрес объекта: Тверская обл., р-н Бологовский, Бологовское городское поселение, г. Бологое, ул. Кирова, д. 1, 2, 3, 24, 28, 32, 34, 41, 43, 52, 53, 85, 87, 89, ул. Красногвардейская, Куженкинское шоссе, д. 7, 47, 44, 45, 48, 46, ул. Крупская, ул. Красногорская, ул. Каляева, ул. Калинина, ул. Кооперативная, д. 4, ул. 2-я Куженкинская, д. 20, ул. Карла Либкнехта, ул. Крестьянская, ул. Канавная, ул. Володарского, пер. Вокзальный, Церковная пл., ул. Ломоносовская, ул. Ленинская, д. 1, 2а, 4, 4а, 8, 10, 12, 14, 6-а, 8-а, ул. Лермонтова, ул. 1-я Локомотивная, ул. 2-я Локомотивная, Городская пл., д. 3, ул. Горская, ул. Гражданская, ул. Гоголя, ул. Гражданская, ул. Гагарина, ул. Глинки, подход к ГРП № 6, подход к ГРП № 1, подход к ГРП № 3, подход к ГРП № 17, подход к ГРП № 7, пер. Перовской, пер. Переходной, ул. Пушкина, ул. Поддубская, д. 12, пер. Правды, ул. Плеханова, ул. 3-я Пролетарская, ул. 2-я Пролетарская, ул. 1-я Пролетарская, ул. Максима Горького, ул. Маяковского, ул. Матюшкина, ул. Механизаторов, д. 1, 2, 3, 4, 5, 6, 7, ул. 1-го Мая, ул. 4-я Советская, ул. 1-я Социалистическая, д. 1, ул. Совхозная, д. 8, 9, 10, ул. Северная, ул. Строителей, ул. 3-я Советская, ул. 1-я Советская, ул. 2-я Советская, ул. Садовая, ул. 2-я Социалистическая, д. 15, 25, пер. Свободы, Старокуженкинское шоссе, ул. 3-я Социалистическая, ул. Свердлова, Советская пл., д. 7, ул. Боровая, ул. Белинского, пер. Футбольный, д. 1, от ГК № 26 до Арматурного завода, ул. Урицкого, ул. 1-й Островок, ул. 2-й Островок, д. 17, ул. Дзержинского, д. 30, 39, 39 а, 45, 47, 48/2, ул. Данилина, ул. Д. Бедного, ул. Декабристов, пер. Черепичный, ул. Некрасова, ул. Новобологовская, ул. Набережная, ул. Новая, ул. Новоломоносовская, Заозерный микрорайон, д. 7, 10, 14, 19, 5, 11, 1, 15, 12, 6, 8, ул. 1-я Замостинская, Западный микрорайон, ул. Змейка, д. 15, 17, ул. 2-я Замостинская, ул. 3-я Замостинская, ул. Шевченко, ул. Железнодорожная, ул. Равенства, пер. Разъездный, д. 3, пер. Торфяной, ул. Тепличная, пер. Труда, ул. Трамплинная, ул. Халтурина, д. 1

(наименование объекта)

Сведения о местоположении границ охранной зоны газораспределительной сети

1343	405571,28	2166516,92	картометрический, 0.1 м	—
1344	405556,43	2166498,39	картометрический, 0.1 м	—
1345	405577,9	2166481,19	картометрический, 0.1 м	—
1346	405592,74	2166499,73	картометрический, 0.1 м	—
1347	405583,34	2166507,27	картометрический, 0.1 м	—
1348	405592,67	2166519,66	картометрический, 0.1 м	—
1349	405557,68	2166553,67	картометрический, 0.1 м	—
1350	405620,64	2166556,83	картометрический, 0.1 м	—
1351	405645,77	2166558,66	картометрический, 0.1 м	—
1352	405717,8	2166568,71	картометрический, 0.1 м	—
1353	405739,45	2166544,3	картометрический, 0.1 м	—
1354	405742,06	2166538,77	картометрический, 0.1 м	—
1355	405804,51	2166485,9	картометрический, 0.1 м	—
1356	405877,94	2166428,07	картометрический, 0.1 м	—
1357	405996,79	2166329,65	картометрический, 0.1 м	—
1358	406052,47	2166282,45	картометрический, 0.1 м	—
1359	406132,74	2166211,22	картометрический, 0.1 м	—
1360	406145,84	2166200,45	картометрический, 0.1 м	—
1361	406111,61	2166154,65	картометрический, 0.1 м	—
1362	406084,28	2166116,89	картометрический, 0.1 м	—
1363	406051,26	2166143,17	картометрический, 0.1 м	—
1364	405978,63	2166206,14	картометрический, 0.1 м	—
1365	405930,19	2166243,25	картометрический, 0.1 м	—
1366	405878	2166284,25	картометрический, 0.1 м	—
1367	405855,87	2166302,26	картометрический, 0.1 м	—
1368	405789,45	2166353,51	картометрический, 0.1 м	—
1369	405733,97	2166399,71	картометрический, 0.1 м	—
1370	405674,47	2166446,4	картометрический, 0.1 м	—
1371	405643,27	2166472,68	картометрический, 0.1 м	—
1372	405599,77	2166511,09	картометрический, 0.1 м	—

Сведения о границах охранной зоны газораспределительной сети

Газопровод среднего и низкого давления, назначение: газоснабжения, протяженность 58205 м, инв. № 13-1322, лит. I, адрес объекта: Тверская обл., р-н Бологовский, Бологовское городское поселение, г. Бологое, ул. Кирова, д. 1, 2, 3, 24, 28, 32, 34, 41, 43, 52, 53, 85, 87, 89, ул. Красногвардейская, Куженкинское шоссе, д. 7, 47, 44, 45, 48, 46, ул. Крупская, ул. Красногорская, ул. Каляева, ул. Калинина, ул. Кооперативная, д. 4, ул. 2-я Куженкинская, д. 20, ул. Карла Либкнехта, ул. Крестьянская, ул. Канавная, ул. Володарского, пер. Вокзальный, Церковная пл., ул. Ломоносовская, ул. Ленинская, д. 1, 2а, 4, 4а, 8, 10, 12, 14, 6-а, 8-а, ул. Лермонтова, ул. 1-я Локомотивная, ул. 2-я Локомотивная, Городская пл., д. 3, ул. Горская, ул. Гражданская, ул. Гоголя, ул. Гражданская, ул. Гагарина, ул. Глинки, подход к ГРП № 6, подход к ГРП № 1, подход к ГРП № 3, подход к ГРП № 17, подход к ГРП № 7, пер. Перовской, пер. Переходной, ул. Пушкина, ул. Поддубская, д. 12, пер. Правды, ул. Плеханова, ул. 3-я Пролетарская, ул. 2-я Пролетарская, ул. 1-я Пролетарская, ул. Максима Горького, ул. Маяковского, ул. Матюшкина, ул. Механизаторов, д. 1, 2, 3, 4, 5, 6, 7, ул. 1-го Мая, ул. 4-я Советская, ул. 1-я Социалистическая, д. 1, ул. Совхозная, д. 8, 9, 10, ул. Северная, ул. Строителей, ул. 3-я Советская, ул. 1-я Советская, ул. 2-я Советская, ул. Садовая, ул. 2-я Социалистическая, д. 15, 25, пер. Свободы, Старокуженкинское шоссе, ул. 3-я Социалистическая, ул. Свердлова, Советская пл., д. 7, ул. Боровая, ул. Белинского, пер. Футбольный, д. 1, от ГК № 26 до Арматурного завода, ул. Урицкого, ул. 1-й Островок, ул. 2-й Островок, д. 17, ул. Дзержинского, д. 30, 39, 39 а, 45, 47, 48/2, ул. Данилина, ул. Д. Бедного, ул. Декабристов, пер. Черепичный, ул. Некрасова, ул. Новобологовская, ул. Набережная, ул. Новая, ул. Новоломоносовская, Заозерный микрорайон, д. 7, 10, 14, 19, 5, 11, 1, 15, 12, 6, 8, ул. 1-я Замостинская, Западный микрорайон, ул. Змейка, д. 15, 17, ул. 2-я Замостинская, ул. 3-я Замостинская, ул. Шевченко, ул. Железнодорожная, ул. Равенства, пер. Разъездный, д. 3, пер. Торфяной, ул. Тепличная, пер. Труда, ул. Трамплинная, ул. Халтурина, д. 1

(наименование объекта)

Сведения о местоположении границ охранной зоны газораспределительной сети

1373	405597,12	2166508,09	картометрический, 0.1 м	—
1374	405640,65	2166469,66	картометрический, 0.1 м	—
1375	405671,94	2166443,3	картометрический, 0.1 м	—
1376	405731,45	2166396,6	картометрический, 0.1 м	—
1377	405786,95	2166350,39	картометрический, 0.1 м	—
1378	405853,39	2166299,12	картометрический, 0.1 м	—
1379	405875,5	2166281,13	картометрический, 0.1 м	—
1380	405927,74	2166240,08	картометрический, 0.1 м	—
1381	405976,1	2166203,04	картометрический, 0.1 м	—
1382	406048,7	2166140,09	картометрический, 0.1 м	—
1383	406081,83	2166113,73	картометрический, 0.1 м	—
1384	406043,39	2166063,39	картометрический, 0.1 м	—
1385	406006,39	2166093,03	картометрический, 0.1 м	—
1386	405915,48	2166167,62	картометрический, 0.1 м	—
1387	405919,73	2166173,09	картометрический, 0.1 м	—
1388	405889,88	2166197,98	картометрический, 0.1 м	—
1389	405897,24	2166207,8	картометрический, 0.1 м	—
1390	405843,08	2166250,44	картометрический, 0.1 м	—
1391	405799,96	2166255,39	картометрический, 0.1 м	—
1392	405749,59	2166295,62	картометрический, 0.1 м	—
1393	405633,27	2166382,21	картометрический, 0.1 м	—
1394	405526,52	2166466,86	картометрический, 0.1 м	—
1395	405524,03	2166463,72	картометрический, 0.1 м	—
1396	405624,65	2166383,94	картометрический, 0.1 м	—
1397	405583,25	2166332,77	картометрический, 0.1 м	—
1398	405540,06	2166368,53	картометрический, 0.1 м	—
1399	405488,92	2166314,67	картометрический, 0.1 м	—
1400	405479,46	2166323,32	картометрический, 0.1 м	—
1401	405446,29	2166357,52	картометрический, 0.1 м	—
1402	405417	2166394,17	картометрический, 0.1 м	—

Сведения о границах охранной зоны газораспределительной сети

Газопровод среднего и низкого давления, назначение: газоснабжения, протяженность 58205 м, инв. № 13-1322, лит. I, адрес объекта: Тверская обл., р-н Бологовский, Бологовское городское поселение, г. Бологое, ул. Кирова, д. 1, 2, 3, 24, 28, 32, 34, 41, 43, 52, 53, 85, 87, 89, ул. Красногвардейская, Куженкинское шоссе, д. 7, 47, 44, 45, 48, 46, ул. Крупская, ул. Красногорская, ул. Каляева, ул. Калинина, ул. Кооперативная, д. 4, ул. 2-я Куженкинская, д. 20, ул. Карла Либкнехта, ул. Крестьянская, ул. Канавная, ул. Володарского, пер. Вокзальный, Церковная пл., ул. Ломоносовская, ул. Ленинская, д. 1, 2а, 4, 4а, 8, 10, 12, 14, 6-а, 8-а, ул. Лермонтова, ул. 1-я Локомотивная, ул. 2-я Локомотивная, Городская пл., д. 3, ул. Горская, ул. Гражданская, ул. Гоголя, ул. Гражданская, ул. Гагарина, ул. Глинки, подход к ГРП № 6, подход к ГРП № 1, подход к ГРП № 3, подход к ГРП № 17, подход к ГРП № 7, пер. Перовской, пер. Переходной, ул. Пушкина, ул. Поддубская, д. 12, пер. Правды, ул. Плеханова, ул. 3-я Пролетарская, ул. 2-я Пролетарская, ул. 1-я Пролетарская, ул. Максима Горького, ул. Маяковского, ул. Матюшкина, ул. Механизаторов, д. 1, 2, 3, 4, 5, 6, 7, ул. 1-го Мая, ул. 4-я Советская, ул. 1-я Социалистическая, д. 1, ул. Совхозная, д. 8, 9, 10, ул. Северная, ул. Строителей, ул. 3-я Советская, ул. 1-я Советская, ул. 2-я Советская, ул. Садовая, ул. 2-я Социалистическая, д. 15, 25, пер. Свободы, Старокуженкинское шоссе, ул. 3-я Социалистическая, ул. Свердлова, Советская пл., д. 7, ул. Боровая, ул. Белинского, пер. Футбольный, д. 1, от ГК № 26 до Арматурного завода, ул. Урицкого, ул. 1-й Островок, ул. 2-й Островок, д. 17, ул. Дзержинского, д. 30, 39, 39 а, 45, 47, 48/2, ул. Данилина, ул. Д. Бедного, ул. Декабристов, пер. Черепичный, ул. Некрасова, ул. Новобологовская, ул. Набережная, ул. Новая, ул. Новоломоносовская, Заозерный микрорайон, д. 7, 10, 14, 19, 5, 11, 1, 15, 12, 6, 8, ул. 1-я Замостинская, Западный микрорайон, ул. Змейка, д. 15, 17, ул. 2-я Замостинская, ул. 3-я Замостинская, ул. Шевченко, ул. Железнодорожная, ул. Равенства, пер. Разъездный, д. 3, пер. Торфяной, ул. Тепличная, пер. Труда, ул. Трамплинная, ул. Халтурина, д. 1

(наименование объекта)

Сведения о местоположении границ охранной зоны газораспределительной сети

1403	405476,61	2166432,61	картометрический, 0.1 м	—
1404	405504,34	2166555,85	картометрический, 0.1 м	—
1405	405520,44	2166552,63	картометрический, 0.1 м	—
1406	405552,29	2166553,37	картометрический, 0.1 м	—
1407	405587,34	2166519,24	картометрический, 0.1 м	—
1408	405580,22	2166509,77	картометрический, 0.1 м	—
1343	405571,28	2166516,92	картометрический, 0.1 м	—
1409	405722,26	2166770,02	картометрический, 0.1 м	—
1410	405711,93	2166727,25	картометрический, 0.1 м	—
1411	405691,18	2166654,31	картометрический, 0.1 м	—
1412	405767,84	2166634,34	картометрический, 0.1 м	—
1413	405826,9	2166733,83	картометрический, 0.1 м	—
1414	405782,16	2166756,35	картометрический, 0.1 м	—
1409	405722,26	2166770,02	картометрический, 0.1 м	—
1415	405839,39	2166754,86	картометрический, 0.1 м	—
1416	405870,84	2166815,84	картометрический, 0.1 м	—
1417	405742,58	2166852,24	картометрический, 0.1 м	—
1418	405723,22	2166773,9	картометрический, 0.1 м	—
1419	405783,53	2166760,14	картометрический, 0.1 м	—
1420	405828,95	2166737,28	картометрический, 0.1 м	—
1415	405839,39	2166754,86	картометрический, 0.1 м	—
1421	405460,43	2164201,28	картометрический, 0.1 м	—
1422	405498,48	2164215,57	картометрический, 0.1 м	—
1423	405673,29	2164275,14	картометрический, 0.1 м	—
1424	405660,65	2164312	картометрический, 0.1 м	—
1425	405562,86	2164277,89	картометрический, 0.1 м	—
1426	405446,87	2164239,15	картометрический, 0.1 м	—

Сведения о границах охранной зоны газораспределительной сети

Газопровод среднего и низкого давления, назначение: газоснабжения, протяженность 58205 м, инв. № 13-1322, лит. I, адрес объекта: Тверская обл., р-н Бологовский, Бологовское городское поселение, г. Бологое, ул. Кирова, д. 1, 2, 3, 24, 28, 32, 34, 41, 43, 52, 53, 85, 87, 89, ул. Красногвардейская, Куженкинское шоссе, д. 7, 47, 44, 45, 48, 46, ул. Крупская, ул. Красногорская, ул. Каляева, ул. Калинина, ул. Кооперативная, д. 4, ул. 2-я Куженкинская, д. 20, ул. Карла Либкнехта, ул. Крестьянская, ул. Канавная, ул. Володарского, пер. Вокзальный, Церковная пл., ул. Ломоносовская, ул. Ленинская, д. 1, 2а, 4, 4а, 8, 10, 12, 14, 6-а, 8-а, ул. Лермонтова, ул. 1-я Локомотивная, ул. 2-я Локомотивная, Городская пл., д. 3, ул. Горская, ул. Гражданская, ул. Гоголя, ул. Гражданская, ул. Гагарина, ул. Глинки, подход к ГРП № 6, подход к ГРП № 1, подход к ГРП № 3, подход к ГРП № 17, подход к ГРП № 7, пер. Перовской, пер. Переходной, ул. Пушкина, ул. Поддубская, д. 12, пер. Правды, ул. Плеханова, ул. 3-я Пролетарская, ул. 2-я Пролетарская, ул. 1-я Пролетарская, ул. Максима Горького, ул. Маяковского, ул. Матюшкина, ул. Механизаторов, д. 1, 2, 3, 4, 5, 6, 7, ул. 1-го Мая, ул. 4-я Советская, ул. 1-я Социалистическая, д. 1, ул. Совхозная, д. 8, 9, 10, ул. Северная, ул. Строителей, ул. 3-я Советская, ул. 1-я Советская, ул. 2-я Советская, ул. Садовая, ул. 2-я Социалистическая, д. 15, 25, пер. Свободы, Старокуженкинское шоссе, ул. 3-я Социалистическая, ул. Свердлова, Советская пл., д. 7, ул. Боровая, ул. Белинского, пер. Футбольный, д. 1, от ГК № 26 до Арматурного завода, ул. Урицкого, ул. 1-й Островок, ул. 2-й Островок, д. 17, ул. Дзержинского, д. 30, 39, 39 а, 45, 47, 48/2, ул. Данилина, ул. Д. Бедного, ул. Декабристов, пер. Черепичный, ул. Некрасова, ул. Новобологовская, ул. Набережная, ул. Новая, ул. Новоломоносовская, Заозерный микрорайон, д. 7, 10, 14, 19, 5, 11, 1, 15, 12, 6, 8, ул. 1-я Замостинская, Западный микрорайон, ул. Змейка, д. 15, 17, ул. 2-я Замостинская, ул. 3-я Замостинская, ул. Шевченко, ул. Железнодорожная, ул. Равенства, пер. Разъездный, д. 3, пер. Торфяной, ул. Тепличная, пер. Труда, ул. Трамплинная, ул. Халтурина, д. 1

(наименование объекта)

Сведения о местоположении границ охранной зоны газораспределительной сети

1421	405460,43	2164201,28	картометрический, 0.1 м	—
1427	404961,66	2163979,02	картометрический, 0.1 м	—
1428	404897,77	2163959,04	картометрический, 0.1 м	—
1429	404883,02	2164026,29	картометрический, 0.1 м	—
1430	404955,85	2164041,6	картометрический, 0.1 м	—
1431	404988,16	2164048,07	картометрический, 0.1 м	—
1432	405040,21	2164061,07	картометрический, 0.1 м	—
1433	405045,48	2164041,5	картометрический, 0.1 м	—
1434	405057,02	2164004,35	картометрический, 0.1 м	—
1435	405026,54	2163996,72	картометрический, 0.1 м	—
1427	404961,66	2163979,02	картометрический, 0.1 м	—
1436	405351,21	2165397,57	картометрический, 0.1 м	—
1437	405354,17	2165401,6	картометрический, 0.1 м	—
1438	405365,09	2165393,12	картометрический, 0.1 м	—
1439	405579,17	2165068,26	картометрический, 0.1 м	—
1440	405622,74	2165032,56	картометрический, 0.1 м	—
1441	405613,1	2165000,88	картометрический, 0.1 м	—
1442	405593,7	2164922,19	картометрический, 0.1 м	—
1443	405525,17	2164852,17	картометрический, 0.1 м	—
1444	405446,18	2164825,15	картометрический, 0.1 м	—
1445	405437,95	2164822,86	картометрический, 0.1 м	—
1446	405378,17	2164812,68	картометрический, 0.1 м	—
1447	405293,04	2164793,25	картометрический, 0.1 м	—
1448	405256,47	2164785,84	картометрический, 0.1 м	—
1449	405232,39	2164783,5	картометрический, 0.1 м	—
1450	405234,75	2164749,56	картометрический, 0.1 м	—
1451	405148,35	2164745,98	картометрический, 0.1 м	—
1452	405108,12	2164745,47	картометрический, 0.1 м	—

Сведения о границах охранной зоны газораспределительной сети

Газопровод среднего и низкого давления, назначение: газоснабжения, протяженность 58205 м, инв. № 13-1322, лит. I, адрес объекта: Тверская обл., р-н Бологовский, Бологовское городское поселение, г. Бологое, ул. Кирова, д. 1, 2, 3, 24, 28, 32, 34, 41, 43, 52, 53, 85, 87, 89, ул. Красногвардейская, Куженкинское шоссе, д. 7, 47, 44, 45, 48, 46, ул. Крупская, ул. Красногорская, ул. Каляева, ул. Калинина, ул. Кооперативная, д. 4, ул. 2-я Куженкинская, д. 20, ул. Карла Либкнехта, ул. Крестьянская, ул. Канавная, ул. Володарского, пер. Вокзальный, Церковная пл., ул. Ломоносовская, ул. Ленинская, д. 1, 2а, 4, 4а, 8, 10, 12, 14, 6-а, 8-а, ул. Лермонтова, ул. 1-я Локомотивная, ул. 2-я Локомотивная, Городская пл., д. 3, ул. Горская, ул. Гражданская, ул. Гоголя, ул. Гражданская, ул. Гагарина, ул. Глинки, подход к ГРП № 6, подход к ГРП № 1, подход к ГРП № 3, подход к ГРП № 17, подход к ГРП № 7, пер. Перовской, пер. Переходной, ул. Пушкина, ул. Поддубская, д. 12, пер. Правды, ул. Плеханова, ул. 3-я Пролетарская, ул. 2-я Пролетарская, ул. 1-я Пролетарская, ул. Максима Горького, ул. Маяковского, ул. Матюшкина, ул. Механизаторов, д. 1, 2, 3, 4, 5, 6, 7, ул. 1-го Мая, ул. 4-я Советская, ул. 1-я Социалистическая, д. 1, ул. Совхозная, д. 8, 9, 10, ул. Северная, ул. Строителей, ул. 3-я Советская, ул. 1-я Советская, ул. 2-я Советская, ул. Садовая, ул. 2-я Социалистическая, д. 15, 25, пер. Свободы, Старокуженкинское шоссе, ул. 3-я Социалистическая, ул. Свердлова, Советская пл., д. 7, ул. Боровая, ул. Белинского, пер. Футбольный, д. 1, от ГК № 26 до Арматурного завода, ул. Урицкого, ул. 1-й Островок, ул. 2-й Островок, д. 17, ул. Дзержинского, д. 30, 39, 39 а, 45, 47, 48/2, ул. Данилина, ул. Д. Бедного, ул. Декабристов, пер. Черепичный, ул. Некрасова, ул. Новобологовская, ул. Набережная, ул. Новая, ул. Новоломоносовская, Заозерный микрорайон, д. 7, 10, 14, 19, 5, 11, 1, 15, 12, 6, 8, ул. 1-я Замостинская, Западный микрорайон, ул. Змейка, д. 15, 17, ул. 2-я Замостинская, ул. 3-я Замостинская, ул. Шевченко, ул. Железнодорожная, ул. Равенства, пер. Разъездный, д. 3, пер. Торфяной, ул. Тепличная, пер. Труда, ул. Трамплинная, ул. Халтурина, д. 1

(наименование объекта)

Сведения о местоположении границ охранной зоны газораспределительной сети

1453	405064,92	2164744,67	картометрический, 0.1 м	—
1454	405042,62	2164743,89	картометрический, 0.1 м	—
1455	405041,02	2164783,46	картометрический, 0.1 м	—
1456	404993,91	2164783,73	картометрический, 0.1 м	—
1457	404961,19	2164783,23	картометрический, 0.1 м	—
1458	404942,25	2164780,32	картометрический, 0.1 м	—
1459	404912,39	2164777,37	картометрический, 0.1 м	—
1460	404752,05	2164749,57	картометрический, 0.1 м	—
1461	404687,06	2164727,94	картометрический, 0.1 м	—
1462	404696	2164695,96	картометрический, 0.1 м	—
1463	404469,81	2164498,55	картометрический, 0.1 м	—
1464	404351,24	2164375,21	картометрический, 0.1 м	—
1465	404315,86	2164318,71	картометрический, 0.1 м	—
1466	404259,11	2164169,46	картометрический, 0.1 м	—
1467	404373,23	2164122,5	картометрический, 0.1 м	—
1468	404482,66	2164071,49	картометрический, 0.1 м	—
1469	404481,84	2164049,26	картометрический, 0.1 м	—
1470	404471,84	2164048,9	картометрический, 0.1 м	—
1471	404471,69	2164052,9	картометрический, 0.1 м	—
1472	404477,98	2164053,13	картометрический, 0.1 м	—
1473	404478,57	2164068,98	картометрический, 0.1 м	—
1474	404371,62	2164118,83	картометрический, 0.1 м	—
1475	404257,69	2164165,72	картометрический, 0.1 м	—
1476	404255,24	2164159,3	картометрический, 0.1 м	—
1477	404110,29	2164209,07	картометрический, 0.1 м	—
1478	403890,15	2164245,43	картометрический, 0.1 м	—
1479	403776,29	2164244,08	картометрический, 0.1 м	—
1480	404079	2163982,45	картометрический, 0.1 м	—
1481	404175,48	2163898,96	картометрический, 0.1 м	—
1482	404343,35	2163800,37	картометрический, 0.1 м	—

Сведения о границах охранной зоны газораспределительной сети

Газопровод среднего и низкого давления, назначение: газоснабжения, протяженность 58205 м, инв. № 13-1322, лит. I, адрес объекта: Тверская обл., р-н Бологовский, Бологовское городское поселение, г. Бологое, ул. Кирова, д. 1, 2, 3, 24, 28, 32, 34, 41, 43, 52, 53, 85, 87, 89, ул. Красногвардейская, Куженкинское шоссе, д. 7, 47, 44, 45, 48, 46, ул. Крупская, ул. Красногорская, ул. Каляева, ул. Калинина, ул. Кооперативная, д. 4, ул. 2-я Куженкинская, д. 20, ул. Карла Либкнехта, ул. Крестьянская, ул. Канавная, ул. Володарского, пер. Вокзальный, Церковная пл., ул. Ломоносовская, ул. Ленинская, д. 1, 2а, 4, 4а, 8, 10, 12, 14, 6-а, 8-а, ул. Лермонтова, ул. 1-я Локомотивная, ул. 2-я Локомотивная, Городская пл., д. 3, ул. Горская, ул. Гражданская, ул. Гоголя, ул. Гражданская, ул. Гагарина, ул. Глинки, подход к ГРП № 6, подход к ГРП № 1, подход к ГРП № 3, подход к ГРП № 17, подход к ГРП № 7, пер. Перовской, пер. Переходной, ул. Пушкина, ул. Поддубская, д. 12, пер. Правды, ул. Плеханова, ул. 3-я Пролетарская, ул. 2-я Пролетарская, ул. 1-я Пролетарская, ул. Максима Горького, ул. Маяковского, ул. Матюшкина, ул. Механизаторов, д. 1, 2, 3, 4, 5, 6, 7, ул. 1-го Мая, ул. 4-я Советская, ул. 1-я Социалистическая, д. 1, ул. Совхозная, д. 8, 9, 10, ул. Северная, ул. Строителей, ул. 3-я Советская, ул. 1-я Советская, ул. 2-я Советская, ул. Садовая, ул. 2-я Социалистическая, д. 15, 25, пер. Свободы, Старокуженкинское шоссе, ул. 3-я Социалистическая, ул. Свердлова, Советская пл., д. 7, ул. Боровая, ул. Белинского, пер. Футбольный, д. 1, от ГК № 26 до Арматурного завода, ул. Урицкого, ул. 1-й Островок, ул. 2-й Островок, д. 17, ул. Дзержинского, д. 30, 39, 39 а, 45, 47, 48/2, ул. Данилина, ул. Д. Бедного, ул. Декабристов, пер. Черепичный, ул. Некрасова, ул. Новобологовская, ул. Набережная, ул. Новая, ул. Новоломоносовская, Заозерный микрорайон, д. 7, 10, 14, 19, 5, 11, 1, 15, 12, 6, 8, ул. 1-я Замостинская, Западный микрорайон, ул. Змейка, д. 15, 17, ул. 2-я Замостинская, ул. 3-я Замостинская, ул. Шевченко, ул. Железнодорожная, ул. Равенства, пер. Разъездный, д. 3, пер. Торфяной, ул. Тепличная, пер. Труда, ул. Трамплинная, ул. Халтурина, д. 1

(наименование объекта)

Сведения о местоположении границ охранной зоны газораспределительной сети

1483	404462,45	2163721,2	картометрический, 0.1 м	—
1484	404559,1	2163684,16	картометрический, 0.1 м	—
1485	404579,4	2163680,96	картометрический, 0.1 м	—
1486	405117,32	2163576,44	картометрический, 0.1 м	—
1487	405971,58	2164080,92	картометрический, 0.1 м	—
1488	406017,94	2164071,4	картометрический, 0.1 м	—
1489	406064,41	2164061,45	картометрический, 0.1 м	—
1490	406485,81	2163776,48	картометрический, 0.1 м	—
1491	406759,17	2163685,87	картометрический, 0.1 м	—
1492	406762,45	2163642,76	картометрический, 0.1 м	—
1493	406766,91	2163633,4	картометрический, 0.1 м	—
1494	406798,77	2163619,76	картометрический, 0.1 м	—
1495	406956,61	2163571,21	картометрический, 0.1 м	—
1496	407076,1	2163533,86	картометрический, 0.1 м	—
1497	407473,42	2162746,63	картометрический, 0.1 м	—
1498	408079,2	2162532,87	картометрический, 0.1 м	—
1499	408279,46	2162546,23	картометрический, 0.1 м	—
1500	408279,73	2162542,24	картометрический, 0.1 м	—
1501	408078,64	2162528,82	картометрический, 0.1 м	—
1502	407470,57	2162743,39	картометрический, 0.1 м	—
1503	407073,29	2163530,54	картометрический, 0.1 м	—
1504	406955,43	2163567,39	картометрический, 0.1 м	—
1505	406799,05	2163615,49	картометрический, 0.1 м	—
1506	406733,68	2163496,53	картометрический, 0.1 м	—
1507	406777,84	2163474	картометрический, 0.1 м	—
1508	406784,33	2163485,05	картометрический, 0.1 м	—
1509	406804,81	2163473,04	картометрический, 0.1 м	—
1510	406790,9	2163449,31	картометрический, 0.1 м	—
1511	406770,41	2163461,33	картометрический, 0.1 м	—
1512	406775,82	2163470,54	картометрический, 0.1 м	—

Сведения о границах охранной зоны газораспределительной сети

Газопровод среднего и низкого давления, назначение: газоснабжения, протяженность 58205 м, инв. № 13-1322, лит. I, адрес объекта: Тверская обл., р-н Бологовский, Бологовское городское поселение, г. Бологое, ул. Кирова, д. 1, 2, 3, 24, 28, 32, 34, 41, 43, 52, 53, 85, 87, 89, ул. Красногвардейская, Куженкинское шоссе, д. 7, 47, 44, 45, 48, 46, ул. Крупская, ул. Красногорская, ул. Каляева, ул. Калинина, ул. Кооперативная, д. 4, ул. 2-я Куженкинская, д. 20, ул. Карла Либкнехта, ул. Крестьянская, ул. Канавная, ул. Володарского, пер. Вокзальный, Церковная пл., ул. Ломоносовская, ул. Ленинская, д. 1, 2а, 4, 4а, 8, 10, 12, 14, 6-а, 8-а, ул. Лермонтова, ул. 1-я Локомотивная, ул. 2-я Локомотивная, Городская пл., д. 3, ул. Горская, ул. Гражданская, ул. Гоголя, ул. Гражданская, ул. Гагарина, ул. Глинки, подход к ГРП № 6, подход к ГРП № 1, подход к ГРП № 3, подход к ГРП № 17, подход к ГРП № 7, пер. Перовской, пер. Переходной, ул. Пушкина, ул. Поддубская, д. 12, пер. Правды, ул. Плеханова, ул. 3-я Пролетарская, ул. 2-я Пролетарская, ул. 1-я Пролетарская, ул. Максима Горького, ул. Маяковского, ул. Матюшкина, ул. Механизаторов, д. 1, 2, 3, 4, 5, 6, 7, ул. 1-го Мая, ул. 4-я Советская, ул. 1-я Социалистическая, д. 1, ул. Совхозная, д. 8, 9, 10, ул. Северная, ул. Строителей, ул. 3-я Советская, ул. 1-я Советская, ул. 2-я Советская, ул. Садовая, ул. 2-я Социалистическая, д. 15, 25, пер. Свободы, Старокуженкинское шоссе, ул. 3-я Социалистическая, ул. Свердлова, Советская пл., д. 7, ул. Боровая, ул. Белинского, пер. Футбольный, д. 1, от ГК № 26 до Арматурного завода, ул. Урицкого, ул. 1-й Островок, ул. 2-й Островок, д. 17, ул. Дзержинского, д. 30, 39, 39 а, 45, 47, 48/2, ул. Данилина, ул. Д. Бедного, ул. Декабристов, пер. Черепичный, ул. Некрасова, ул. Новобологовская, ул. Набережная, ул. Новая, ул. Новоломоносовская, Заозерный микрорайон, д. 7, 10, 14, 19, 5, 11, 1, 15, 12, 6, 8, ул. 1-я Замостинская, Западный микрорайон, ул. Змейка, д. 15, 17, ул. 2-я Замостинская, ул. 3-я Замостинская, ул. Шевченко, ул. Железнодорожная, ул. Равенства, пер. Разъездный, д. 3, пер. Торфяной, ул. Тепличная, пер. Труда, ул. Трамплинная, ул. Халтурина, д. 1

(наименование объекта)

Сведения о местоположении границ охранной зоны газораспределительной сети

1513	406731,76	2163493,02	картометрический, 0.1 м	—
1514	406730,77	2163491,22	картометрический, 0.1 м	—
1515	406727,26	2163493,13	картометрический, 0.1 м	—
1516	406795,27	2163616,91	картометрический, 0.1 м	—
1517	406763,95	2163630,32	картометрический, 0.1 м	—
1518	406758,51	2163641,72	картометрический, 0.1 м	—
1519	406755,39	2163682,91	картометрический, 0.1 м	—
1520	406484,03	2163772,85	картометрический, 0.1 м	—
1521	406062,81	2164057,7	картометрический, 0.1 м	—
1522	406056,22	2164059,11	картометрический, 0.1 м	—
1523	406054,71	2164051,27	картометрический, 0.1 м	—
1524	406022,19	2164058	картометрический, 0.1 м	—
1525	406021,21	2164036,67	картометрический, 0.1 м	—
1526	406023,64	2164036,48	картометрический, 0.1 м	—
1527	406021,58	2164010,02	картометрический, 0.1 м	—
1528	406016,41	2163896,94	картометрический, 0.1 м	—
1529	406015,17	2163853,87	картометрический, 0.1 м	—
1530	406013,38	2163814,73	картометрический, 0.1 м	—
1531	406006,44	2163685,46	картометрический, 0.1 м	—
1532	406065,39	2163683,93	картометрический, 0.1 м	—
1533	406065,49	2163682,41	картометрический, 0.1 м	—
1534	406107,97	2163688,58	картометрический, 0.1 м	—
1535	406132,9	2163691,7	картометрический, 0.1 м	—
1536	406179,98	2163699,83	картометрический, 0.1 м	—
1537	406166,97	2163744,91	картометрический, 0.1 м	—
1538	406143,39	2163820,21	картометрический, 0.1 м	—
1539	406114,78	2163908,52	картометрический, 0.1 м	—
1540	406087,26	2163997,83	картометрический, 0.1 м	—
1541	406091,08	2163999,01	картометрический, 0.1 м	—
1542	406118,59	2163909,73	картометрический, 0.1 м	—

Сведения о границах охранной зоны газораспределительной сети

Газопровод среднего и низкого давления, назначение: газоснабжения, протяженность 58205 м, инв. № 13-1322, лит. I, адрес объекта: Тверская обл., р-н Бологовский, Бологовское городское поселение, г. Бологое, ул. Кирова, д. 1, 2, 3, 24, 28, 32, 34, 41, 43, 52, 53, 85, 87, 89, ул. Красногвардейская, Куженкинское шоссе, д. 7, 47, 44, 45, 48, 46, ул. Крупская, ул. Красногорская, ул. Каляева, ул. Калинина, ул. Кооперативная, д. 4, ул. 2-я Куженкинская, д. 20, ул. Карла Либкнехта, ул. Крестьянская, ул. Канавная, ул. Володарского, пер. Вокзальный, Церковная пл., ул. Ломоносовская, ул. Ленинская, д. 1, 2а, 4, 4а, 8, 10, 12, 14, 6-а, 8-а, ул. Лермонтова, ул. 1-я Локомотивная, ул. 2-я Локомотивная, Городская пл., д. 3, ул. Горская, ул. Гражданская, ул. Гоголя, ул. Гражданская, ул. Гагарина, ул. Глинки, подход к ГРП № 6, подход к ГРП № 1, подход к ГРП № 3, подход к ГРП № 17, подход к ГРП № 7, пер. Перовской, пер. Переходной, ул. Пушкина, ул. Поддубская, д. 12, пер. Правды, ул. Плеханова, ул. 3-я Пролетарская, ул. 2-я Пролетарская, ул. 1-я Пролетарская, ул. Максима Горького, ул. Маяковского, ул. Матюшкина, ул. Механизаторов, д. 1, 2, 3, 4, 5, 6, 7, ул. 1-го Мая, ул. 4-я Советская, ул. 1-я Социалистическая, д. 1, ул. Совхозная, д. 8, 9, 10, ул. Северная, ул. Строителей, ул. 3-я Советская, ул. 1-я Советская, ул. 2-я Советская, ул. Садовая, ул. 2-я Социалистическая, д. 15, 25, пер. Свободы, Старокуженкинское шоссе, ул. 3-я Социалистическая, ул. Свердлова, Советская пл., д. 7, ул. Боровая, ул. Белинского, пер. Футбольный, д. 1, от ГК № 26 до Арматурного завода, ул. Урицкого, ул. 1-й Островок, ул. 2-й Островок, д. 17, ул. Дзержинского, д. 30, 39, 39 а, 45, 47, 48/2, ул. Данилина, ул. Д. Бедного, ул. Декабристов, пер. Черепичный, ул. Некрасова, ул. Новобологовская, ул. Набережная, ул. Новая, ул. Новоломоносовская, Заозерный микрорайон, д. 7, 10, 14, 19, 5, 11, 1, 15, 12, 6, 8, ул. 1-я Замостинская, Западный микрорайон, ул. Змейка, д. 15, 17, ул. 2-я Замостинская, ул. 3-я Замостинская, ул. Шевченко, ул. Железнодорожная, ул. Равенства, пер. Разъездный, д. 3, пер. Торфяной, ул. Тепличная, пер. Труда, ул. Трамплинная, ул. Халтурина, д. 1

(наименование объекта)

Сведения о местоположении границ охранной зоны газораспределительной сети

1543	406147,2	2163821,45	картометрический, 0.1 м	—
1544	406170,8	2163746,06	картометрический, 0.1 м	—
1545	406183,98	2163700,43	картометрический, 0.1 м	—
1546	406271,06	2163713,44	картометрический, 0.1 м	—
1547	406265,6	2163731,89	картометрический, 0.1 м	—
1548	406247,81	2163785,7	картометрический, 0.1 м	—
1549	406221,67	2163861,6	картометрический, 0.1 м	—
1550	406206,35	2163909,76	картометрический, 0.1 м	—
1551	406210,16	2163910,97	картометрический, 0.1 м	—
1552	406225,47	2163862,85	картометрический, 0.1 м	—
1553	406251,6	2163786,98	картометрический, 0.1 м	—
1554	406269,41	2163733,09	картометрический, 0.1 м	—
1555	406289,93	2163663,78	картометрический, 0.1 м	—
1556	406317	2163579,15	картометрический, 0.1 м	—
1557	406325,3	2163554,73	картометрический, 0.1 м	—
1558	406333	2163530,41	картометрический, 0.1 м	—
1559	406329,19	2163529,21	картометрический, 0.1 м	—
1560	406321,5	2163553,48	картометрический, 0.1 м	—
1561	406313,2	2163577,9	картометрический, 0.1 м	—
1562	406286,11	2163662,6	картометрический, 0.1 м	—
1563	406272,21	2163709,56	картометрический, 0.1 м	—
1564	406184,79	2163696,51	картометрический, 0.1 м	—
1565	406191,3	2163649,42	картометрический, 0.1 м	—
1566	406202,21	2163594,91	картометрический, 0.1 м	—
1567	406209,61	2163544,83	картометрический, 0.1 м	—
1568	406225,05	2163497,27	картометрический, 0.1 м	—
1569	406248,64	2163457,48	картометрический, 0.1 м	—
1570	406260,43	2163434,29	картометрический, 0.1 м	—
1571	406267,47	2163437,84	картометрический, 0.1 м	—
1572	406269,27	2163434,27	картометрический, 0.1 м	—

Сведения о границах охранной зоны газораспределительной сети

Газопровод среднего и низкого давления, назначение: газоснабжения, протяженность 58205 м, инв. № 13-1322, лит. I, адрес объекта: Тверская обл., р-н Бологовский, Бологовское городское поселение, г. Бологое, ул. Кирова, д. 1, 2, 3, 24, 28, 32, 34, 41, 43, 52, 53, 85, 87, 89, ул. Красногвардейская, Куженкинское шоссе, д. 7, 47, 44, 45, 48, 46, ул. Крупская, ул. Красногорская, ул. Каляева, ул. Калинина, ул. Кооперативная, д. 4, ул. 2-я Куженкинская, д. 20, ул. Карла Либкнехта, ул. Крестьянская, ул. Канавная, ул. Володарского, пер. Вокзальный, Церковная пл., ул. Ломоносовская, ул. Ленинская, д. 1, 2а, 4, 4а, 8, 10, 12, 14, 6-а, 8-а, ул. Лермонтова, ул. 1-я Локомотивная, ул. 2-я Локомотивная, Городская пл., д. 3, ул. Горская, ул. Гражданская, ул. Гоголя, ул. Гражданская, ул. Гагарина, ул. Глинки, подход к ГРП № 6, подход к ГРП № 1, подход к ГРП № 3, подход к ГРП № 17, подход к ГРП № 7, пер. Перовской, пер. Переходной, ул. Пушкина, ул. Поддубская, д. 12, пер. Правды, ул. Плеханова, ул. 3-я Пролетарская, ул. 2-я Пролетарская, ул. 1-я Пролетарская, ул. Максима Горького, ул. Маяковского, ул. Матюшкина, ул. Механизаторов, д. 1, 2, 3, 4, 5, 6, 7, ул. 1-го Мая, ул. 4-я Советская, ул. 1-я Социалистическая, д. 1, ул. Совхозная, д. 8, 9, 10, ул. Северная, ул. Строителей, ул. 3-я Советская, ул. 1-я Советская, ул. 2-я Советская, ул. Садовая, ул. 2-я Социалистическая, д. 15, 25, пер. Свободы, Старокуженкинское шоссе, ул. 3-я Социалистическая, ул. Свердловская, Советская пл., д. 7, ул. Боровая, ул. Белинского, пер. Футбольный, д. 1, от ГК № 26 до Арматурного завода, ул. Урицкого, ул. 1-й Островок, ул. 2-й Островок, д. 17, ул. Дзержинского, д. 30, 39, 39 а, 45, 47, 48/2, ул. Данилина, ул. Д. Бедного, ул. Декабристов, пер. Черепичный, ул. Некрасова, ул. Новобологовская, ул. Набережная, ул. Новая, ул. Новоломоносовская, Заозерный микрорайон, д. 7, 10, 14, 19, 5, 11, 1, 15, 12, 6, 8, ул. 1-я Замостинская, Западный микрорайон, ул. Змейка, д. 15, 17, ул. 2-я Замостинская, ул. 3-я Замостинская, ул. Шевченко, ул. Железнодорожная, ул. Равенства, пер. Разъездный, д. 3, пер. Торфяной, ул. Тепличная, пер. Труда, ул. Трамплинная, ул. Халтурина, д. 1

(наименование объекта)

Сведения о местоположении границ охранной зоны газораспределительной сети

1573	406262,24	2163430,72	картометрический, 0.1 м	—
1574	406275,88	2163403,92	картометрический, 0.1 м	—
1575	406272,32	2163402,11	картометрический, 0.1 м	—
1576	406245,13	2163455,55	картометрический, 0.1 м	—
1577	406221,38	2163495,62	картометрический, 0.1 м	—
1578	406205,71	2163543,91	картометрический, 0.1 м	—
1579	406198,27	2163594,23	картометрический, 0.1 м	—
1580	406187,36	2163648,75	картометрический, 0.1 м	—
1581	406180,84	2163695,91	картометрический, 0.1 м	—
1582	406133,49	2163687,74	картометрический, 0.1 м	—
1583	406108,51	2163684,61	картометрический, 0.1 м	—
1584	406065,76	2163678,41	картометрический, 0.1 м	—
1585	406074,19	2163555,64	картометрический, 0.1 м	—
1586	406120,85	2163560,48	картометрический, 0.1 м	—
1587	406121,27	2163556,5	картометрический, 0.1 м	—
1588	406072,47	2163551,44	картометрический, 0.1 м	—
1589	406072,77	2163546,93	картометрический, 0.1 м	—
1590	406121,72	2163552	картометрический, 0.1 м	—
1591	406122,13	2163548,02	картометрический, 0.1 м	—
1592	406069,05	2163542,52	картометрический, 0.1 м	—
1593	406060,02	2163677,95	картометрический, 0.1 м	—
1594	406001,13	2163680,38	картометрический, 0.1 м	—
1595	406007,75	2163806,58	картометрический, 0.1 м	—
1596	406009,97	2163857	картометрический, 0.1 м	—
1597	406011,49	2163912,54	картометрический, 0.1 м	—
1598	406018,41	2164062,87	картометрический, 0.1 м	—
1599	406051,55	2164056,01	картометрический, 0.1 м	—
1600	406052,31	2164059,95	картометрический, 0.1 м	—
1601	405972,28	2164076,69	картометрический, 0.1 м	—
1602	405118,05	2163572,22	картометрический, 0.1 м	—

Сведения о границах охранной зоны газораспределительной сети

Газопровод среднего и низкого давления, назначение: газоснабжения, протяженность 58205 м, инв. № 13-1322, лит. I, адрес объекта: Тверская обл., р-н Бологовский, Бологовское городское поселение, г. Бологое, ул. Кирова, д. 1, 2, 3, 24, 28, 32, 34, 41, 43, 52, 53, 85, 87, 89, ул. Красногвардейская, Куженкинское шоссе, д. 7, 47, 44, 45, 48, 46, ул. Крупская, ул. Красногорская, ул. Каляева, ул. Калинина, ул. Кооперативная, д. 4, ул. 2-я Куженкинская, д. 20, ул. Карла Либкнехта, ул. Крестьянская, ул. Канавная, ул. Володарского, пер. Вокзальный, Церковная пл., ул. Ломоносовская, ул. Ленинская, д. 1, 2а, 4, 4а, 8, 10, 12, 14, 6-а, 8-а, ул. Лермонтова, ул. 1-я Локомотивная, ул. 2-я Локомотивная, Городская пл., д. 3, ул. Горская, ул. Гражданская, ул. Гоголя, ул. Гражданская, ул. Гагарина, ул. Глинки, подход к ГРП № 6, подход к ГРП № 1, подход к ГРП № 3, подход к ГРП № 17, подход к ГРП № 7, пер. Перовской, пер. Переходной, ул. Пушкина, ул. Поддубская, д. 12, пер. Правды, ул. Плеханова, ул. 3-я Пролетарская, ул. 2-я Пролетарская, ул. 1-я Пролетарская, ул. Максима Горького, ул. Маяковского, ул. Матюшкина, ул. Механизаторов, д. 1, 2, 3, 4, 5, 6, 7, ул. 1-го Мая, ул. 4-я Советская, ул. 1-я Социалистическая, д. 1, ул. Совхозная, д. 8, 9, 10, ул. Северная, ул. Строителей, ул. 3-я Советская, ул. 1-я Советская, ул. 2-я Советская, ул. Садовая, ул. 2-я Социалистическая, д. 15, 25, пер. Свободы, Старокуженкинское шоссе, ул. 3-я Социалистическая, ул. Свердлова, Советская пл., д. 7, ул. Боровая, ул. Белинского, пер. Футбольный, д. 1, от ГК № 26 до Арматурного завода, ул. Урицкого, ул. 1-й Островок, ул. 2-й Островок, д. 17, ул. Дзержинского, д. 30, 39, 39 а, 45, 47, 48/2, ул. Данилина, ул. Д. Бедного, ул. Декабристов, пер. Черепичный, ул. Некрасова, ул. Новобологовская, ул. Набережная, ул. Новая, ул. Новоломоносовская, Заозерный микрорайон, д. 7, 10, 14, 19, 5, 11, 1, 15, 12, 6, 8, ул. 1-я Замостинская, Западный микрорайон, ул. Змейка, д. 15, 17, ул. 2-я Замостинская, ул. 3-я Замостинская, ул. Шевченко, ул. Железнодорожная, ул. Равенства, пер. Разъездный, д. 3, пер. Торфяной, ул. Тепличная, пер. Труда, ул. Трамплинная, ул. Халтурина, д. 1

(наименование объекта)

Сведения о местоположении границ охранной зоны газораспределительной сети

1603	404578,71	2163677,02	картометрический, 0.1 м	—
1604	404558,06	2163680,28	картометрический, 0.1 м	—
1605	404460,61	2163717,63	картометрический, 0.1 м	—
1606	404341,23	2163796,98	картометрический, 0.1 м	—
1607	404173,14	2163895,69	картометрический, 0.1 м	—
1608	404076,39	2163979,42	картометрический, 0.1 м	—
1609	403770,26	2164244,01	картометрический, 0.1 м	—
1610	403709,79	2164243,29	картометрический, 0.1 м	—
1611	403709,64	2164256,03	картометрический, 0.1 м	—
1612	403353,69	2164355,45	картометрический, 0.1 м	—
1613	403360,91	2164375,88	картометрический, 0.1 м	—
1614	403371,84	2164371,94	картометрический, 0.1 м	—
1615	403370,48	2164368,18	картометрический, 0.1 м	—
1616	403363,34	2164370,75	картометрический, 0.1 м	—
1617	403358,89	2164358,15	картометрический, 0.1 м	—
1618	403713,6	2164259,07	картометрический, 0.1 м	—
1619	403713,74	2164247,34	картометрический, 0.1 м	—
1620	403890,45	2164249,44	картометрический, 0.1 м	—
1621	404111,27	2164212,96	картометрический, 0.1 м	—
1622	404252,88	2164164,34	картометрический, 0.1 м	—
1623	404312,26	2164320,5	картометрический, 0.1 м	—
1624	404348,07	2164377,68	картометрический, 0.1 м	—
1625	404467,04	2164501,45	картометрический, 0.1 м	—
1626	404691,46	2164697,32	картометрический, 0.1 м	—
1627	404683,26	2164726,68	картометрический, 0.1 м	—
1628	404656,74	2164717,85	картометрический, 0.1 м	—
1629	404579,54	2164686,22	картометрический, 0.1 м	—
1630	404497,83	2164638,13	картометрический, 0.1 м	—
1631	404445,99	2164574,65	картометрический, 0.1 м	—
1632	404442,89	2164577,18	картометрический, 0.1 м	—

Сведения о границах охранной зоны газораспределительной сети

Газопровод среднего и низкого давления, назначение: газоснабжения, протяженность 58205 м, инв. № 13-1322, лит. I, адрес объекта: Тверская обл., р-н Бологовский, Бологовское городское поселение, г. Бологое, ул. Кирова, д. 1, 2, 3, 24, 28, 32, 34, 41, 43, 52, 53, 85, 87, 89, ул. Красногвардейская, Куженкинское шоссе, д. 7, 47, 44, 45, 48, 46, ул. Крупская, ул. Красногорская, ул. Каляева, ул. Калинина, ул. Кооперативная, д. 4, ул. 2-я Куженкинская, д. 20, ул. Карла Либкнехта, ул. Крестьянская, ул. Канавная, ул. Володарского, пер. Вокзальный, Церковная пл., ул. Ломоносовская, ул. Ленинская, д. 1, 2а, 4, 4а, 8, 10, 12, 14, 6-а, 8-а, ул. Лермонтова, ул. 1-я Локомотивная, ул. 2-я Локомотивная, Городская пл., д. 3, ул. Горская, ул. Гражданская, ул. Гоголя, ул. Гражданская, ул. Гагарина, ул. Глинки, подход к ГРП № 6, подход к ГРП № 1, подход к ГРП № 3, подход к ГРП № 17, подход к ГРП № 7, пер. Перовской, пер. Переходной, ул. Пушкина, ул. Поддубская, д. 12, пер. Правды, ул. Плеханова, ул. 3-я Пролетарская, ул. 2-я Пролетарская, ул. 1-я Пролетарская, ул. Максима Горького, ул. Маяковского, ул. Матюшкина, ул. Механизаторов, д. 1, 2, 3, 4, 5, 6, 7, ул. 1-го Мая, ул. 4-я Советская, ул. 1-я Социалистическая, д. 1, ул. Совхозная, д. 8, 9, 10, ул. Северная, ул. Строителей, ул. 3-я Советская, ул. 1-я Советская, ул. 2-я Советская, ул. Садовая, ул. 2-я Социалистическая, д. 15, 25, пер. Свободы, Старокуженкинское шоссе, ул. 3-я Социалистическая, ул. Свердлова, Советская пл., д. 7, ул. Боровая, ул. Белинского, пер. Футбольный, д. 1, от ГК № 26 до Арматурного завода, ул. Урицкого, ул. 1-й Островок, ул. 2-й Островок, д. 17, ул. Дзержинского, д. 30, 39, 39 а, 45, 47, 48/2, ул. Данилина, ул. Д. Бедного, ул. Декабристов, пер. Черепичный, ул. Некрасова, ул. Новобологовская, ул. Набережная, ул. Новая, ул. Новоломоносовская, Заозерный микрорайон, д. 7, 10, 14, 19, 5, 11, 1, 15, 12, 6, 8, ул. 1-я Замостинская, Западный микрорайон, ул. Змейка, д. 15, 17, ул. 2-я Замостинская, ул. 3-я Замостинская, ул. Шевченко, ул. Железнодорожная, ул. Равенства, пер. Разъездный, д. 3, пер. Торфяной, ул. Тепличная, пер. Труда, ул. Трамплинная, ул. Халтурина, д. 1

(наименование объекта)

Сведения о местоположении границ охранной зоны газораспределительной сети

1633	404495,19	2164641,21	картометрический, 0.1 м	—
1634	404577,76	2164689,82	картометрический, 0.1 м	—
1635	404655,35	2164721,61	картометрический, 0.1 м	—
1636	404682,18	2164730,54	картометрический, 0.1 м	—
1637	404678,65	2164743,17	картометрический, 0.1 м	—
1638	404823,85	2164803,93	картометрический, 0.1 м	—
1639	404834,09	2164801,4	картометрический, 0.1 м	—
1640	404836,79	2164868,33	картометрический, 0.1 м	—
1641	404738,34	2164988,57	картометрический, 0.1 м	—
1642	404711,24	2165023,27	картометрический, 0.1 м	—
1643	404647,79	2165074,73	картометрический, 0.1 м	—
1644	404621,48	2165103,87	картометрический, 0.1 м	—
1645	404597,37	2165135,9	картометрический, 0.1 м	—
1646	404588,23	2165192,48	картометрический, 0.1 м	—
1647	404590,87	2165220,67	картометрический, 0.1 м	—
1648	404598,08	2165241,94	картометрический, 0.1 м	—
1649	404605,27	2165258,74	картометрический, 0.1 м	—
1650	404626,01	2165285,33	картометрический, 0.1 м	—
1651	404644,3	2165307,77	картометрический, 0.1 м	—
1652	404664,75	2165333,7	картометрический, 0.1 м	—
1653	404692,41	2165366,38	картометрический, 0.1 м	—
1654	404668,57	2165363,9	картометрический, 0.1 м	—
1655	404586,18	2165437,3	картометрический, 0.1 м	—
1656	404494,08	2165518,41	картометрический, 0.1 м	—
1657	404483,03	2165527,4	картометрический, 0.1 м	—
1658	404408,47	2165590,06	картометрический, 0.1 м	—
1659	404396,21	2165599,18	картометрический, 0.1 м	—
1660	404485,1	2165704,55	картометрический, 0.1 м	—
1661	404506,45	2165728,13	картометрический, 0.1 м	—
1662	404538,66	2165766,43	картометрический, 0.1 м	—

Сведения о границах охранной зоны газораспределительной сети

Газопровод среднего и низкого давления, назначение: газоснабжения, протяженность 58205 м, инв. № 13-1322, лит. I, адрес объекта: Тверская обл., р-н Бологовский, Бологовское городское поселение, г. Бологое, ул. Кирова, д. 1, 2, 3, 24, 28, 32, 34, 41, 43, 52, 53, 85, 87, 89, ул. Красногвардейская, Куженкинское шоссе, д. 7, 47, 44, 45, 48, 46, ул. Крупская, ул. Красногорская, ул. Каляева, ул. Калинина, ул. Кооперативная, д. 4, ул. 2-я Куженкинская, д. 20, ул. Карла Либкнехта, ул. Крестьянская, ул. Канавная, ул. Володарского, пер. Вокзальный, Церковная пл., ул. Ломоносовская, ул. Ленинская, д. 1, 2а, 4, 4а, 8, 10, 12, 14, 6-а, 8-а, ул. Лермонтова, ул. 1-я Локомотивная, ул. 2-я Локомотивная, Городская пл., д. 3, ул. Горская, ул. Гражданская, ул. Гоголя, ул. Гражданская, ул. Гагарина, ул. Глинки, подход к ГРП № 6, подход к ГРП № 1, подход к ГРП № 3, подход к ГРП № 17, подход к ГРП № 7, пер. Перовской, пер. Переходной, ул. Пушкина, ул. Поддубская, д. 12, пер. Правды, ул. Плеханова, ул. 3-я Пролетарская, ул. 2-я Пролетарская, ул. 1-я Пролетарская, ул. Максима Горького, ул. Маяковского, ул. Матюшкина, ул. Механизаторов, д. 1, 2, 3, 4, 5, 6, 7, ул. 1-го Мая, ул. 4-я Советская, ул. 1-я Социалистическая, д. 1, ул. Совхозная, д. 8, 9, 10, ул. Северная, ул. Строителей, ул. 3-я Советская, ул. 1-я Советская, ул. 2-я Советская, ул. Садовая, ул. 2-я Социалистическая, д. 15, 25, пер. Свободы, Старокуженкинское шоссе, ул. 3-я Социалистическая, ул. Свердлова, Советская пл., д. 7, ул. Боровая, ул. Белинского, пер. Футбольный, д. 1, от ГК № 26 до Арматурного завода, ул. Урицкого, ул. 1-й Островок, ул. 2-й Островок, д. 17, ул. Дзержинского, д. 30, 39, 39 а, 45, 47, 48/2, ул. Данилина, ул. Д. Бедного, ул. Декабристов, пер. Черепичный, ул. Некрасова, ул. Новобологовская, ул. Набережная, ул. Новая, ул. Новоломоносовская, Заозерный микрорайон, д. 7, 10, 14, 19, 5, 11, 1, 15, 12, 6, 8, ул. 1-я Замостинская, Западный микрорайон, ул. Змейка, д. 15, 17, ул. 2-я Замостинская, ул. 3-я Замостинская, ул. Шевченко, ул. Железнодорожная, ул. Равенства, пер. Разъездный, д. 3, пер. Торфяной, ул. Тепличная, пер. Труда, ул. Трамплинная, ул. Халтурина, д. 1

(наименование объекта)

Сведения о местоположении границ охранной зоны газораспределительной сети

1663	404584,18	2165819,01	картометрический, 0.1 м	—
1664	404613,58	2165853,96	картометрический, 0.1 м	—
1665	404562,97	2165894,55	картометрический, 0.1 м	—
1666	404565,47	2165897,67	картометрический, 0.1 м	—
1667	404617,55	2165855,91	картометрический, 0.1 м	—
1668	404654,13	2165824,48	картометрический, 0.1 м	—
1669	404682,96	2165800,95	картометрический, 0.1 м	—
1670	404722,36	2165769,71	картометрический, 0.1 м	—
1671	404751,29	2165742,88	картометрический, 0.1 м	—
1672	404906,51	2165622,5	картометрический, 0.1 м	—
1673	404974,78	2165706,38	картометрический, 0.1 м	—
1674	404833,79	2165819,61	картометрический, 0.1 м	—
1675	404771,91	2165865,4	картометрический, 0.1 м	—
1676	404730,89	2165898,27	картометрический, 0.1 м	—
1677	404671,61	2165949,24	картометрический, 0.1 м	—
1678	404623,99	2165991,35	картометрический, 0.1 м	—
1679	404625,98	2165993,59	картометрический, 0.1 м	—
1680	404563,09	2166043,55	картометрический, 0.1 м	—
1681	404502,3	2166087,27	картометрический, 0.1 м	—
1682	404447,17	2166099,37	картометрический, 0.1 м	—
1683	404385,76	2166109,99	картометрический, 0.1 м	—
1684	404351,16	2166117,26	картометрический, 0.1 м	—
1685	404320,49	2166124,13	картометрический, 0.1 м	—
1686	404295,28	2166130,27	картометрический, 0.1 м	—
1687	404255,29	2166138,57	картометрический, 0.1 м	—
1688	404231,2	2166143,09	картометрический, 0.1 м	—
1689	404174,48	2166155,18	картометрический, 0.1 м	—
1690	404175,31	2166159,09	картометрический, 0.1 м	—
1691	404231,99	2166147,01	картометрический, 0.1 м	—
1692	404256,06	2166142,5	картометрический, 0.1 м	—

Сведения о границах охранной зоны газораспределительной сети

Газопровод среднего и низкого давления, назначение: газоснабжения, протяженность 58205 м, инв. № 13-1322, лит. I, адрес объекта: Тверская обл., р-н Бологовский, Бологовское городское поселение, г. Бологое, ул. Кирова, д. 1, 2, 3, 24, 28, 32, 34, 41, 43, 52, 53, 85, 87, 89, ул. Красногвардейская, Куженкинское шоссе, д. 7, 47, 44, 45, 48, 46, ул. Крупская, ул. Красногорская, ул. Каляева, ул. Калинина, ул. Кооперативная, д. 4, ул. 2-я Куженкинская, д. 20, ул. Карла Либкнехта, ул. Крестьянская, ул. Канавная, ул. Володарского, пер. Вокзальный, Церковная пл., ул. Ломоносовская, ул. Ленинская, д. 1, 2а, 4, 4а, 8, 10, 12, 14, 6-а, 8-а, ул. Лермонтова, ул. 1-я Локомотивная, ул. 2-я Локомотивная, Городская пл., д. 3, ул. Горская, ул. Гражданская, ул. Гоголя, ул. Гражданская, ул. Гагарина, ул. Глинки, подход к ГРП № 6, подход к ГРП № 1, подход к ГРП № 3, подход к ГРП № 17, подход к ГРП № 7, пер. Перовской, пер. Переходной, ул. Пушкина, ул. Поддубская, д. 12, пер. Правды, ул. Плеханова, ул. 3-я Пролетарская, ул. 2-я Пролетарская, ул. 1-я Пролетарская, ул. Максима Горького, ул. Маяковского, ул. Матюшкина, ул. Механизаторов, д. 1, 2, 3, 4, 5, 6, 7, ул. 1-го Мая, ул. 4-я Советская, ул. 1-я Социалистическая, д. 1, ул. Совхозная, д. 8, 9, 10, ул. Северная, ул. Строителей, ул. 3-я Советская, ул. 1-я Советская, ул. 2-я Советская, ул. Садовая, ул. 2-я Социалистическая, д. 15, 25, пер. Свободы, Старокуженкинское шоссе, ул. 3-я Социалистическая, ул. Свердлова, Советская пл., д. 7, ул. Боровая, ул. Белинского, пер. Футбольный, д. 1, от ГК № 26 до Арматурного завода, ул. Урицкого, ул. 1-й Островок, ул. 2-й Островок, д. 17, ул. Дзержинского, д. 30, 39, 39 а, 45, 47, 48/2, ул. Данилина, ул. Д. Бедного, ул. Декабристов, пер. Черепичный, ул. Некрасова, ул. Новобологовская, ул. Набережная, ул. Новая, ул. Новоломоносовская, Заозерный микрорайон, д. 7, 10, 14, 19, 5, 11, 1, 15, 12, 6, 8, ул. 1-я Замостинская, Западный микрорайон, ул. Змейка, д. 15, 17, ул. 2-я Замостинская, ул. 3-я Замостинская, ул. Шевченко, ул. Железнодорожная, ул. Равенства, пер. Разъездный, д. 3, пер. Торфяной, ул. Тепличная, пер. Труда, ул. Трамплинная, ул. Халтурина, д. 1

(наименование объекта)

Сведения о местоположении границ охранной зоны газораспределительной сети

1693	404296,17	2166134,17	картометрический, 0.1 м	—
1694	404321,4	2166128,02	картометрический, 0.1 м	—
1695	404352,01	2166121,17	картометрический, 0.1 м	—
1696	404388,05	2166113,66	картометрический, 0.1 м	—
1697	404399,78	2166167,25	картометрический, 0.1 м	—
1698	404313,89	2166186,96	картометрический, 0.1 м	—
1699	404255,65	2166199,9	картометрический, 0.1 м	—
1700	404227,96	2166206,42	картометрический, 0.1 м	—
1701	404190,14	2166214,45	картометрический, 0.1 м	—
1702	404190,97	2166218,36	картометрический, 0.1 м	—
1703	404228,83	2166210,33	картометрический, 0.1 м	—
1704	404256,54	2166203,8	картометрический, 0.1 м	—
1705	404314,77	2166190,86	картометрический, 0.1 м	—
1706	404406,75	2166169,73	картометрический, 0.1 м	—
1707	404405,84	2166165,84	картометрический, 0.1 м	—
1708	404403,67	2166166,34	картометрический, 0.1 м	—
1709	404391,99	2166112,97	картометрический, 0.1 м	—
1710	404447,94	2166103,3	картометрический, 0.1 м	—
1711	404503,96	2166091	картометрический, 0.1 м	—
1712	404565,5	2166046,74	картометрический, 0.1 м	—
1713	404633,53	2165992,7	картометрический, 0.1 м	—
1714	404631,23	2165990,29	картометрический, 0.1 м	—
1715	404674,24	2165952,26	картометрический, 0.1 м	—
1716	404733,44	2165901,35	картометрический, 0.1 м	—
1717	404774,35	2165868,57	картометрический, 0.1 м	—
1718	404836,23	2165822,78	картометрический, 0.1 м	—
1719	404982,43	2165705,37	картометрический, 0.1 м	—
1720	404984,59	2165707,89	картометрический, 0.1 м	—
1721	405280,99	2165462,82	картометрический, 0.1 м	—
1722	405276,72	2165456,89	картометрический, 0.1 м	—

Сведения о границах охранной зоны газораспределительной сети

Газопровод среднего и низкого давления, назначение: газоснабжения, протяженность 58205 м, инв. № 13-1322, лит. I, адрес объекта: Тверская обл., р-н Бологовский, Бологовское городское поселение, г. Бологое, ул. Кирова, д. 1, 2, 3, 24, 28, 32, 34, 41, 43, 52, 53, 85, 87, 89, ул. Красногвардейская, Куженкинское шоссе, д. 7, 47, 44, 45, 48, 46, ул. Крупская, ул. Красногорская, ул. Каляева, ул. Калинина, ул. Кооперативная, д. 4, ул. 2-я Куженкинская, д. 20, ул. Карла Либкнехта, ул. Крестьянская, ул. Канавная, ул. Володарского, пер. Вокзальный, Церковная пл., ул. Ломоносовская, ул. Ленинская, д. 1, 2а, 4, 4а, 8, 10, 12, 14, 6-а, 8-а, ул. Лермонтова, ул. 1-я Локомотивная, ул. 2-я Локомотивная, Городская пл., д. 3, ул. Горская, ул. Гражданская, ул. Гоголя, ул. Гражданская, ул. Гагарина, ул. Глинки, подход к ГРП № 6, подход к ГРП № 1, подход к ГРП № 3, подход к ГРП № 17, подход к ГРП № 7, пер. Перовской, пер. Переходной, ул. Пушкина, ул. Поддубская, д. 12, пер. Правды, ул. Плеханова, ул. 3-я Пролетарская, ул. 2-я Пролетарская, ул. 1-я Пролетарская, ул. Максима Горького, ул. Маяковского, ул. Матюшкина, ул. Механизаторов, д. 1, 2, 3, 4, 5, 6, 7, ул. 1-го Мая, ул. 4-я Советская, ул. 1-я Социалистическая, д. 1, ул. Совхозная, д. 8, 9, 10, ул. Северная, ул. Строителей, ул. 3-я Советская, ул. 1-я Советская, ул. 2-я Советская, ул. Садовая, ул. 2-я Социалистическая, д. 15, 25, пер. Свободы, Старокуженкинское шоссе, ул. 3-я Социалистическая, ул. Свердлова, Советская пл., д. 7, ул. Боровая, ул. Белинского, пер. Футбольный, д. 1, от ГК № 26 до Арматурного завода, ул. Урицкого, ул. 1-й Островок, ул. 2-й Островок, д. 17, ул. Дзержинского, д. 30, 39, 39 а, 45, 47, 48/2, ул. Данилина, ул. Д. Бедного, ул. Декабристов, пер. Черепичный, ул. Некрасова, ул. Новобологовская, ул. Набережная, ул. Новая, ул. Новоломоносовская, Заозерный микрорайон, д. 7, 10, 14, 19, 5, 11, 1, 15, 12, 6, 8, ул. 1-я Замостинская, Западный микрорайон, ул. Змейка, д. 15, 17, ул. 2-я Замостинская, ул. 3-я Замостинская, ул. Шевченко, ул. Железнодорожная, ул. Равенства, пер. Разъездный, д. 3, пер. Торфяной, ул. Тепличная, пер. Труда, ул. Трамплинная, ул. Халтурина, д. 1

(наименование объекта)

Сведения о местоположении границ охранной зоны газораспределительной сети

1723	405308,13	2165434,99	картометрический, 0.1 м	—
1724	405301,22	2165426,6	картометрический, 0.1 м	—
1725	405329,95	2165386,23	картометрический, 0.1 м	—
1726	405344,17	2165403,4	картометрический, 0.1 м	—
1436	405351,21	2165397,57	картометрический, 0.1 м	—
1727	404808,98	2165060,94	картометрический, 0.1 м	—
1728	404826,37	2165044,76	картометрический, 0.1 м	—
1729	404807,07	2165024,02	картометрический, 0.1 м	—
1730	404822,89	2165010,65	картометрический, 0.1 м	—
1731	404840,21	2164997,42	картометрический, 0.1 м	—
1732	404876,43	2164970,22	картометрический, 0.1 м	—
1733	404899,51	2164952,38	картометрический, 0.1 м	—
1734	404930,95	2164956,52	картометрический, 0.1 м	—
1735	404959,53	2164960,57	картометрический, 0.1 м	—
1736	405001,61	2164968,15	картометрический, 0.1 м	—
1737	405055,4	2164975,37	картометрический, 0.1 м	—
1738	405054,78	2164980,45	картометрический, 0.1 м	—
1739	405058,76	2164980,93	картометрический, 0.1 м	—
1740	405059,36	2164975,9	картометрический, 0.1 м	—
1741	405066,34	2164976,83	картометрический, 0.1 м	—
1742	405066,87	2164972,87	картометрический, 0.1 м	—
1743	405002,23	2164964,2	картометрический, 0.1 м	—
1744	404994,22	2164962,75	картометрический, 0.1 м	—
1745	404995,78	2164952,83	картометрический, 0.1 м	—
1746	404991,83	2164952,2	картометрический, 0.1 м	—
1747	404990,28	2164962,04	картометрический, 0.1 м	—
1748	404960,17	2164956,62	картометрический, 0.1 м	—
1749	404931,5	2164952,56	картометрический, 0.1 м	—
1750	404898,37	2164948,2	картометрический, 0.1 м	—

Сведения о границах охранной зоны газораспределительной сети

Газопровод среднего и низкого давления, назначение: газоснабжения, протяженность 58205 м, инв. № 13-1322, лит. I, адрес объекта: Тверская обл., р-н Бологовский, Бологовское городское поселение, г. Бологое, ул. Кирова, д. 1, 2, 3, 24, 28, 32, 34, 41, 43, 52, 53, 85, 87, 89, ул. Красногвардейская, Куженкинское шоссе, д. 7, 47, 44, 45, 48, 46, ул. Крупская, ул. Красногорская, ул. Каляева, ул. Калинина, ул. Кооперативная, д. 4, ул. 2-я Куженкинская, д. 20, ул. Карла Либкнехта, ул. Крестьянская, ул. Канавная, ул. Володарского, пер. Вокзальный, Церковная пл., ул. Ломоносовская, ул. Ленинская, д. 1, 2а, 4, 4а, 8, 10, 12, 14, 6-а, 8-а, ул. Лермонтова, ул. 1-я Локомотивная, ул. 2-я Локомотивная, Городская пл., д. 3, ул. Горская, ул. Гражданская, ул. Гоголя, ул. Гражданская, ул. Гагарина, ул. Глинки, подход к ГРП № 6, подход к ГРП № 1, подход к ГРП № 3, подход к ГРП № 17, подход к ГРП № 7, пер. Перовской, пер. Переходной, ул. Пушкина, ул. Поддубская, д. 12, пер. Правды, ул. Плеханова, ул. 3-я Пролетарская, ул. 2-я Пролетарская, ул. 1-я Пролетарская, ул. Максима Горького, ул. Маяковского, ул. Матюшкина, ул. Механизаторов, д. 1, 2, 3, 4, 5, 6, 7, ул. 1-го Мая, ул. 4-я Советская, ул. 1-я Социалистическая, д. 1, ул. Совхозная, д. 8, 9, 10, ул. Северная, ул. Строителей, ул. 3-я Советская, ул. 1-я Советская, ул. 2-я Советская, ул. Садовая, ул. 2-я Социалистическая, д. 15, 25, пер. Свободы, Старокуженкинское шоссе, ул. 3-я Социалистическая, ул. Свердлова, Советская пл., д. 7, ул. Боровая, ул. Белинского, пер. Футбольный, д. 1, от ГК № 26 до Арматурного завода, ул. Урицкого, ул. 1-й Островок, ул. 2-й Островок, д. 17, ул. Дзержинского, д. 30, 39, 39 а, 45, 47, 48/2, ул. Данилина, ул. Д. Бедного, ул. Декабристов, пер. Черепичный, ул. Некрасова, ул. Новобологовская, ул. Набережная, ул. Новая, ул. Новоломоносовская, Заозерный микрорайон, д. 7, 10, 14, 19, 5, 11, 1, 15, 12, 6, 8, ул. 1-я Замостинская, Западный микрорайон, ул. Змейка, д. 15, 17, ул. 2-я Замостинская, ул. 3-я Замостинская, ул. Шевченко, ул. Железнодорожная, ул. Равенства, пер. Разъездный, д. 3, пер. Торфяной, ул. Тепличная, пер. Труда, ул. Трамплинная, ул. Халтурина, д. 1

(наименование объекта)

Сведения о местоположении границ охранной зоны газораспределительной сети

1751	404874	2164967,05	картометрический, 0.1 м	—
1752	404837,81	2164994,22	картометрический, 0.1 м	—
1753	404820,41	2165007,51	картометрический, 0.1 м	—
1754	404808,51	2165017,13	картометрический, 0.1 м	—
1755	404779,67	2164985,55	картометрический, 0.1 м	—
1756	404761,26	2164966,82	картометрический, 0.1 м	—
1757	404840,85	2164869,68	картометрический, 0.1 м	—
1758	404837,89	2164796,33	картометрический, 0.1 м	—
1759	404824,17	2164799,73	картометрический, 0.1 м	—
1760	404683,46	2164740,84	картометрический, 0.1 м	—
1761	404685,98	2164731,8	картометрический, 0.1 м	—
1762	404751,07	2164753,46	картометрический, 0.1 м	—
1763	404911,85	2164781,33	картометрический, 0.1 м	—
1764	404941,75	2164784,29	картометрический, 0.1 м	—
1765	404960,85	2164787,23	картометрический, 0.1 м	—
1766	404993,9	2164787,73	картометрический, 0.1 м	—
1767	405044,83	2164787,48	картометрический, 0.1 м	—
1768	405046,68	2164748,03	картометрический, 0.1 м	—
1769	405064,81	2164748,67	картометрический, 0.1 м	—
1770	405108,06	2164749,47	картометрический, 0.1 м	—
1771	405148,23	2164749,98	картометрический, 0.1 м	—
1772	405230,46	2164753,53	картометрический, 0.1 м	—
1773	405228,13	2164787,11	картометрический, 0.1 м	—
1774	405255,87	2164789,8	картометрический, 0.1 м	—
1775	405292,2	2164797,16	картометрический, 0.1 м	—
1776	405377,39	2164816,6	картометрический, 0.1 м	—
1777	405437,08	2164826,77	картометрический, 0.1 м	—
1778	405445	2164828,97	картометрический, 0.1 м	—
1779	405522,98	2164855,65	картометрический, 0.1 м	—
1780	405533,17	2164866,06	картометрический, 0.1 м	—

Сведения о границах охранной зоны газораспределительной сети

Газопровод среднего и низкого давления, назначение: газоснабжения, протяженность 58205 м, инв. № 13-1322, лит. I, адрес объекта: Тверская обл., р-н Бологовский, Бологовское городское поселение, г. Бологое, ул. Кирова, д. 1, 2, 3, 24, 28, 32, 34, 41, 43, 52, 53, 85, 87, 89, ул. Красногвардейская, Куженкинское шоссе, д. 7, 47, 44, 45, 48, 46, ул. Крупская, ул. Красногорская, ул. Каляева, ул. Калинина, ул. Кооперативная, д. 4, ул. 2-я Куженкинская, д. 20, ул. Карла Либкнехта, ул. Крестьянская, ул. Канавная, ул. Володарского, пер. Вокзальный, Церковная пл., ул. Ломоносовская, ул. Ленинская, д. 1, 2а, 4, 4а, 8, 10, 12, 14, 6-а, 8-а, ул. Лермонтова, ул. 1-я Локомотивная, ул. 2-я Локомотивная, Городская пл., д. 3, ул. Горская, ул. Гражданская, ул. Гоголя, ул. Гражданская, ул. Гагарина, ул. Глинки, подход к ГРП № 6, подход к ГРП № 1, подход к ГРП № 3, подход к ГРП № 17, подход к ГРП № 7, пер. Перовской, пер. Переходной, ул. Пушкина, ул. Поддубская, д. 12, пер. Правды, ул. Плеханова, ул. 3-я Пролетарская, ул. 2-я Пролетарская, ул. 1-я Пролетарская, ул. Максима Горького, ул. Маяковского, ул. Матюшкина, ул. Механизаторов, д. 1, 2, 3, 4, 5, 6, 7, ул. 1-го Мая, ул. 4-я Советская, ул. 1-я Социалистическая, д. 1, ул. Совхозная, д. 8, 9, 10, ул. Северная, ул. Строителей, ул. 3-я Советская, ул. 1-я Советская, ул. 2-я Советская, ул. Садовая, ул. 2-я Социалистическая, д. 15, 25, пер. Свободы, Старокуженкинское шоссе, ул. 3-я Социалистическая, ул. Свердлова, Советская пл., д. 7, ул. Боровая, ул. Белинского, пер. Футбольный, д. 1, от ГК № 26 до Арматурного завода, ул. Урицкого, ул. 1-й Островок, ул. 2-й Островок, д. 17, ул. Дзержинского, д. 30, 39, 39 а, 45, 47, 48/2, ул. Данилина, ул. Д. Бедного, ул. Декабристов, пер. Черепичный, ул. Некрасова, ул. Новобологовская, ул. Набережная, ул. Новая, ул. Новоломоносовская, Заозерный микрорайон, д. 7, 10, 14, 19, 5, 11, 1, 15, 12, 6, 8, ул. 1-я Замостинская, Западный микрорайон, ул. Змейка, д. 15, 17, ул. 2-я Замостинская, ул. 3-я Замостинская, ул. Шевченко, ул. Железнодорожная, ул. Равенства, пер. Разъездный, д. 3, пер. Торфяной, ул. Тепличная, пер. Труда, ул. Трамплинная, ул. Халтурина, д. 1

(наименование объекта)

Сведения о местоположении границ охранной зоны газораспределительной сети

1781	405528,69	2164865,94	картометрический, 0.1 м	—
1782	405437,92	2164837,33	картометрический, 0.1 м	—
1783	405333,06	2164813,08	картометрический, 0.1 м	—
1784	405191,25	2164790,62	картометрический, 0.1 м	—
1785	405190,63	2164794,57	картометрический, 0.1 м	—
1786	405332,3	2164817	картометрический, 0.1 м	—
1787	405436,87	2164841,19	картометрический, 0.1 м	—
1788	405528,02	2164869,92	картометрический, 0.1 м	—
1789	405537,19	2164870,18	картометрический, 0.1 м	—
1790	405590,08	2164924,21	картометрический, 0.1 м	—
1791	405609,24	2165001,94	картометрический, 0.1 м	—
1792	405618,13	2165031,17	картометрический, 0.1 м	—
1793	405576,16	2165065,55	картометрический, 0.1 м	—
1794	405363,05	2165388,95	картометрический, 0.1 м	—
1795	405344,92	2165367,07	картометрический, 0.1 м	—
1796	405337,53	2165373,19	картометрический, 0.1 м	—
1797	405335,8	2165371,1	картометрический, 0.1 м	—
1798	405296,19	2165426,78	картометрический, 0.1 м	—
1799	405302,29	2165434,19	картометрический, 0.1 м	—
1800	405271,1	2165455,92	картометрический, 0.1 м	—
1801	405275,56	2165462,12	картометрический, 0.1 м	—
1802	405219,29	2165508,64	картометрический, 0.1 м	—
1803	405216,19	2165504,99	картометрический, 0.1 м	—
1804	405192,19	2165525,36	картометрический, 0.1 м	—
1805	405152,88	2165479,3	картометрический, 0.1 м	—
1806	405188,89	2165416,08	картометрический, 0.1 м	—
1807	405185,45	2165414,04	картометрический, 0.1 м	—
1808	405184,48	2165415,67	картометрический, 0.1 м	—
1809	405168,01	2165407,1	картометрический, 0.1 м	—
1810	405166,16	2165410,65	картометрический, 0.1 м	—

Сведения о границах охранной зоны газораспределительной сети

Газопровод среднего и низкого давления, назначение: газоснабжения, протяженность 58205 м, инв. № 13-1322, лит. I, адрес объекта: Тверская обл., р-н Бологовский, Бологовское городское поселение, г. Бологое, ул. Кирова, д. 1, 2, 3, 24, 28, 32, 34, 41, 43, 52, 53, 85, 87, 89, ул. Красногвардейская, Куженкинское шоссе, д. 7, 47, 44, 45, 48, 46, ул. Крупская, ул. Красногорская, ул. Каляева, ул. Калинина, ул. Кооперативная, д. 4, ул. 2-я Куженкинская, д. 20, ул. Карла Либкнехта, ул. Крестьянская, ул. Канавная, ул. Володарского, пер. Вокзальный, Церковная пл., ул. Ломоносовская, ул. Ленинская, д. 1, 2а, 4, 4а, 8, 10, 12, 14, 6-а, 8-а, ул. Лермонтова, ул. 1-я Локомотивная, ул. 2-я Локомотивная, Городская пл., д. 3, ул. Горская, ул. Гражданская, ул. Гоголя, ул. Гражданская, ул. Гагарина, ул. Глинки, подход к ГРП № 6, подход к ГРП № 1, подход к ГРП № 3, подход к ГРП № 17, подход к ГРП № 7, пер. Перовской, пер. Переходной, ул. Пушкина, ул. Поддубская, д. 12, пер. Правды, ул. Плеханова, ул. 3-я Пролетарская, ул. 2-я Пролетарская, ул. 1-я Пролетарская, ул. Максима Горького, ул. Маяковского, ул. Матюшкина, ул. Механизаторов, д. 1, 2, 3, 4, 5, 6, 7, ул. 1-го Мая, ул. 4-я Советская, ул. 1-я Социалистическая, д. 1, ул. Совхозная, д. 8, 9, 10, ул. Северная, ул. Строителей, ул. 3-я Советская, ул. 1-я Советская, ул. 2-я Советская, ул. Садовая, ул. 2-я Социалистическая, д. 15, 25, пер. Свободы, Старокуженкинское шоссе, ул. 3-я Социалистическая, ул. Свердлова, Советская пл., д. 7, ул. Боровая, ул. Белинского, пер. Футбольный, д. 1, от ГК № 26 до Арматурного завода, ул. Урицкого, ул. 1-й Островок, ул. 2-й Островок, д. 17, ул. Дзержинского, д. 30, 39, 39 а, 45, 47, 48/2, ул. Данилина, ул. Д. Бедного, ул. Декабристов, пер. Черепичный, ул. Некрасова, ул. Новобологовская, ул. Набережная, ул. Новая, ул. Новоломоносовская, Заозерный микрорайон, д. 7, 10, 14, 19, 5, 11, 1, 15, 12, 6, 8, ул. 1-я Замостинская, Западный микрорайон, ул. Змейка, д. 15, 17, ул. 2-я Замостинская, ул. 3-я Замостинская, ул. Шевченко, ул. Железнодорожная, ул. Равенства, пер. Разъездный, д. 3, пер. Торфяной, ул. Тепличная, пер. Труда, ул. Трамплинная, ул. Халтурина, д. 1

(наименование объекта)

Сведения о местоположении границ охранной зоны газораспределительной сети

1811	405182,47	2165419,13	картометрический, 0.1 м	—
1812	405136,7	2165499,98	картометрический, 0.1 м	—
1813	405140,19	2165501,94	картометрический, 0.1 м	—
1814	405150,79	2165483,01	картометрический, 0.1 м	—
1815	405188,9	2165528,12	картометрический, 0.1 м	—
1816	405156,78	2165554,69	картометрический, 0.1 м	—
1817	405153,36	2165549,91	картометрический, 0.1 м	—
1818	405150,11	2165552,24	картометрический, 0.1 м	—
1819	405153,71	2165557,27	картометрический, 0.1 м	—
1820	405124,85	2165581,49	картометрический, 0.1 м	—
1821	405120,97	2165576,32	картометрический, 0.1 м	—
1822	405117,77	2165578,72	картометрический, 0.1 м	—
1823	405121,78	2165584,07	картометрический, 0.1 м	—
1824	405081,22	2165617,96	картометрический, 0.1 м	—
1825	405075,27	2165610,24	картометрический, 0.1 м	—
1826	405072,1	2165612,67	картометрический, 0.1 м	—
1827	405078,13	2165620,53	картометрический, 0.1 м	—
1828	405052,27	2165642,06	картометрический, 0.1 м	—
1829	405047,03	2165636,24	картометрический, 0.1 м	—
1830	405044,06	2165638,92	картометрический, 0.1 м	—
1831	405049,2	2165644,62	картометрический, 0.1 м	—
1832	404982,93	2165699,8	картометрический, 0.1 м	—
1833	404912,51	2165617,45	картометрический, 0.1 м	—
1834	404921,68	2165609,5	картометрический, 0.1 м	—
1835	404957,09	2165582,05	картометрический, 0.1 м	—
1836	404977,13	2165566,82	картометрический, 0.1 м	—
1837	405020,05	2165532,77	картометрический, 0.1 м	—
1838	405061,71	2165454,4	картометрический, 0.1 м	—
1839	405072,93	2165433,93	картометрический, 0.1 м	—
1840	405091,67	2165397,39	картометрический, 0.1 м	—

Сведения о границах охранной зоны газораспределительной сети

Газопровод среднего и низкого давления, назначение: газоснабжения, протяженность 58205 м, инв. № 13-1322, лит. I, адрес объекта: Тверская обл., р-н Бологовский, Бологовское городское поселение, г. Бологое, ул. Кирова, д. 1, 2, 3, 24, 28, 32, 34, 41, 43, 52, 53, 85, 87, 89, ул. Красногвардейская, Куженкинское шоссе, д. 7, 47, 44, 45, 48, 46, ул. Крупская, ул. Красногорская, ул. Каляева, ул. Калинина, ул. Кооперативная, д. 4, ул. 2-я Куженкинская, д. 20, ул. Карла Либкнехта, ул. Крестьянская, ул. Канавная, ул. Володарского, пер. Вокзальный, Церковная пл., ул. Ломоносовская, ул. Ленинская, д. 1, 2а, 4, 4а, 8, 10, 12, 14, 6-а, 8-а, ул. Лермонтова, ул. 1-я Локомотивная, ул. 2-я Локомотивная, Городская пл., д. 3, ул. Горская, ул. Гражданская, ул. Гоголя, ул. Гражданская, ул. Гагарина, ул. Глинки, подход к ГРП № 6, подход к ГРП № 1, подход к ГРП № 3, подход к ГРП № 17, подход к ГРП № 7, пер. Перовской, пер. Переходной, ул. Пушкина, ул. Поддубская, д. 12, пер. Правды, ул. Плеханова, ул. 3-я Пролетарская, ул. 2-я Пролетарская, ул. 1-я Пролетарская, ул. Максима Горького, ул. Маяковского, ул. Матюшкина, ул. Механизаторов, д. 1, 2, 3, 4, 5, 6, 7, ул. 1-го Мая, ул. 4-я Советская, ул. 1-я Социалистическая, д. 1, ул. Совхозная, д. 8, 9, 10, ул. Северная, ул. Строителей, ул. 3-я Советская, ул. 1-я Советская, ул. 2-я Советская, ул. Садовая, ул. 2-я Социалистическая, д. 15, 25, пер. Свободы, Старокуженкинское шоссе, ул. 3-я Социалистическая, ул. Свердлова, Советская пл., д. 7, ул. Боровая, ул. Белинского, пер. Футбольный, д. 1, от ГК № 26 до Арматурного завода, ул. Урицкого, ул. 1-й Островок, ул. 2-й Островок, д. 17, ул. Дзержинского, д. 30, 39, 39 а, 45, 47, 48/2, ул. Данилина, ул. Д. Бедного, ул. Декабристов, пер. Черепичный, ул. Некрасова, ул. Новобологовская, ул. Набережная, ул. Новая, ул. Новоломоносовская, Заозерный микрорайон, д. 7, 10, 14, 19, 5, 11, 1, 15, 12, 6, 8, ул. 1-я Замостинская, Западный микрорайон, ул. Змейка, д. 15, 17, ул. 2-я Замостинская, ул. 3-я Замостинская, ул. Шевченко, ул. Железнодорожная, ул. Равенства, пер. Разъездный, д. 3, пер. Торфяной, ул. Тепличная, пер. Труда, ул. Трамплинная, ул. Халтурина, д. 1

(наименование объекта)

Сведения о местоположении границ охранной зоны газораспределительной сети

1841	405107,45	2165369,21	картометрический, 0.1 м	—
1842	405103,96	2165367,26	картометрический, 0.1 м	—
1843	405088,14	2165395,49	картометрический, 0.1 м	—
1844	405069,4	2165432,05	картометрический, 0.1 м	—
1845	405058,19	2165452,5	картометрический, 0.1 м	—
1846	405016,99	2165530,1	картометрический, 0.1 м	—
1847	404974,68	2165563,66	картометрический, 0.1 м	—
1848	404954,64	2165578,88	картометрический, 0.1 м	—
1849	404919,15	2165606,4	картометрический, 0.1 м	—
1850	404909,91	2165614,41	картометрический, 0.1 м	—
1851	404835,76	2165527,7	картометрический, 0.1 м	—
1852	404880,19	2165493,48	картометрический, 0.1 м	—
1853	404910,81	2165468,92	картометрический, 0.1 м	—
1854	404930,26	2165453,86	картометрический, 0.1 м	—
1855	404944,19	2165429,11	картометрический, 0.1 м	—
1856	404956,27	2165408,43	картометрический, 0.1 м	—
1857	404972,55	2165377,63	картометрический, 0.1 м	—
1858	404998,63	2165329,98	картометрический, 0.1 м	—
1859	404995,14	2165328,02	картометрический, 0.1 м	—
1860	404968,77	2165375,57	картометрический, 0.1 м	—
1861	404952,77	2165406,48	картометрический, 0.1 м	—
1862	404940,72	2165427,12	картометрический, 0.1 м	—
1863	404927,17	2165451,19	картометрический, 0.1 м	—
1864	404908,33	2165465,77	картометрический, 0.1 м	—
1865	404877,71	2165490,34	картометрический, 0.1 м	—
1866	404833,15	2165524,65	картометрический, 0.1 м	—
1867	404753,21	2165431,18	картометрический, 0.1 м	—
1868	404779,85	2165409,42	картометрический, 0.1 м	—
1869	404787,53	2165419,51	картометрический, 0.1 м	—
1870	404790,71	2165417,08	картометрический, 0.1 м	—

Сведения о границах охранной зоны газораспределительной сети

Газопровод среднего и низкого давления, назначение: газоснабжения, протяженность 58205 м, инв. № 13-1322, лит. I, адрес объекта: Тверская обл., р-н Бологовский, Бологовское городское поселение, г. Бологое, ул. Кирова, д. 1, 2, 3, 24, 28, 32, 34, 41, 43, 52, 53, 85, 87, 89, ул. Красногвардейская, Куженкинское шоссе, д. 7, 47, 44, 45, 48, 46, ул. Крупская, ул. Красногорская, ул. Каляева, ул. Калинина, ул. Кооперативная, д. 4, ул. 2-я Куженкинская, д. 20, ул. Карла Либкнехта, ул. Крестьянская, ул. Канавная, ул. Володарского, пер. Вокзальный, Церковная пл., ул. Ломоносовская, ул. Ленинская, д. 1, 2а, 4, 4а, 8, 10, 12, 14, 6-а, 8-а, ул. Лермонтова, ул. 1-я Локомотивная, ул. 2-я Локомотивная, Городская пл., д. 3, ул. Горская, ул. Гражданская, ул. Гоголя, ул. Гражданская, ул. Гагарина, ул. Глинки, подход к ГРП № 6, подход к ГРП № 1, подход к ГРП № 3, подход к ГРП № 17, подход к ГРП № 7, пер. Перовской, пер. Переходной, ул. Пушкина, ул. Поддубская, д. 12, пер. Правды, ул. Плеханова, ул. 3-я Пролетарская, ул. 2-я Пролетарская, ул. 1-я Пролетарская, ул. Максима Горького, ул. Маяковского, ул. Матюшкина, ул. Механизаторов, д. 1, 2, 3, 4, 5, 6, 7, ул. 1-го Мая, ул. 4-я Советская, ул. 1-я Социалистическая, д. 1, ул. Совхозная, д. 8, 9, 10, ул. Северная, ул. Строителей, ул. 3-я Советская, ул. 1-я Советская, ул. 2-я Советская, ул. Садовая, ул. 2-я Социалистическая, д. 15, 25, пер. Свободы, Старокуженкинское шоссе, ул. 3-я Социалистическая, ул. Свердлова, Советская пл., д. 7, ул. Боровая, ул. Белинского, пер. Футбольный, д. 1, от ГК № 26 до Арматурного завода, ул. Урицкого, ул. 1-й Островок, ул. 2-й Островок, д. 17, ул. Дзержинского, д. 30, 39, 39 а, 45, 47, 48/2, ул. Данилина, ул. Д. Бедного, ул. Декабристов, пер. Черепичный, ул. Некрасова, ул. Новобологовская, ул. Набережная, ул. Новая, ул. Новоломоносовская, Заозерный микрорайон, д. 7, 10, 14, 19, 5, 11, 1, 15, 12, 6, 8, ул. 1-я Замостинская, Западный микрорайон, ул. Змейка, д. 15, 17, ул. 2-я Замостинская, ул. 3-я Замостинская, ул. Шевченко, ул. Железнодорожная, ул. Равенства, пер. Разъездный, д. 3, пер. Торфяной, ул. Тепличная, пер. Труда, ул. Трамплинная, ул. Халтурина, д. 1

(наименование объекта)

Сведения о местоположении границ охранной зоны газораспределительной сети

1871	404782,95	2165406,89	картометрический, 0.1 м	—
1872	404795,97	2165396,26	картометрический, 0.1 м	—
1873	404793,44	2165393,16	картометрический, 0.1 м	—
1874	404792,42	2165393,99	картометрический, 0.1 м	—
1875	404736,79	2165327,43	картометрический, 0.1 м	—
1876	404733,72	2165330	картометрический, 0.1 м	—
1877	404789,32	2165396,52	картометрический, 0.1 м	—
1878	404750,58	2165428,16	картометрический, 0.1 м	—
1879	404667,85	2165331,17	картометрический, 0.1 м	—
1880	404647,42	2165305,27	картометрический, 0.1 м	—
1881	404629,14	2165282,84	картометрический, 0.1 м	—
1882	404608,74	2165256,69	картометрический, 0.1 м	—
1883	404601,81	2165240,5	картометрический, 0.1 м	—
1884	404594,81	2165219,83	картометрический, 0.1 м	—
1885	404592,26	2165192,61	картометрический, 0.1 м	—
1886	404601,17	2165137,51	картометрический, 0.1 м	—
1887	404624,57	2165106,42	картометрический, 0.1 м	—
1888	404650,54	2165077,65	картометрический, 0.1 м	—
1889	404714,11	2165026,09	картометрический, 0.1 м	—
1890	404741,46	2164991,07	картометрический, 0.1 м	—
1891	404758,72	2164969,94	картометрический, 0.1 м	—
1892	404776,77	2164988,31	картометрический, 0.1 м	—
1893	404805,39	2165019,65	картометрический, 0.1 м	—
1894	404797,2	2165026,27	картометрический, 0.1 м	—
1895	404781,16	2165039,22	картометрический, 0.1 м	—
1896	404760,48	2165061,71	картометрический, 0.1 м	—
1897	404759,68	2165088,5	картометрический, 0.1 м	—
1898	404756,83	2165166,56	картометрический, 0.1 м	—
1899	404660,06	2165158,35	картометрический, 0.1 м	—
1900	404652,01	2165215,94	картометрический, 0.1 м	—

Сведения о границах охранной зоны газораспределительной сети

Газопровод среднего и низкого давления, назначение: газоснабжения, протяженность 58205 м, инв. № 13-1322, лит. I, адрес объекта: Тверская обл., р-н Бологовский, Бологовское городское поселение, г. Бологое, ул. Кирова, д. 1, 2, 3, 24, 28, 32, 34, 41, 43, 52, 53, 85, 87, 89, ул. Красногвардейская, Куженкинское шоссе, д. 7, 47, 44, 45, 48, 46, ул. Крупская, ул. Красногорская, ул. Каляева, ул. Калинина, ул. Кооперативная, д. 4, ул. 2-я Куженкинская, д. 20, ул. Карла Либкнехта, ул. Крестьянская, ул. Канавная, ул. Володарского, пер. Вокзальный, Церковная пл., ул. Ломоносовская, ул. Ленинская, д. 1, 2а, 4, 4а, 8, 10, 12, 14, 6-а, 8-а, ул. Лермонтова, ул. 1-я Локомотивная, ул. 2-я Локомотивная, Городская пл., д. 3, ул. Горская, ул. Гражданская, ул. Гоголя, ул. Гражданская, ул. Гагарина, ул. Глинки, подход к ГРП № 6, подход к ГРП № 1, подход к ГРП № 3, подход к ГРП № 17, подход к ГРП № 7, пер. Перовской, пер. Переходной, ул. Пушкина, ул. Поддубская, д. 12, пер. Правды, ул. Плеханова, ул. 3-я Пролетарская, ул. 2-я Пролетарская, ул. 1-я Пролетарская, ул. Максима Горького, ул. Маяковского, ул. Матюшкина, ул. Механизаторов, д. 1, 2, 3, 4, 5, 6, 7, ул. 1-го Мая, ул. 4-я Советская, ул. 1-я Социалистическая, д. 1, ул. Совхозная, д. 8, 9, 10, ул. Северная, ул. Строителей, ул. 3-я Советская, ул. 1-я Советская, ул. 2-я Советская, ул. Садовая, ул. 2-я Социалистическая, д. 15, 25, пер. Свободы, Старокуженкинское шоссе, ул. 3-я Социалистическая, ул. Свердлова, Советская пл., д. 7, ул. Боровая, ул. Белинского, пер. Футбольный, д. 1, от ГК № 26 до Арматурного завода, ул. Урицкого, ул. 1-й Островок, ул. 2-й Островок, д. 17, ул. Дзержинского, д. 30, 39, 39 а, 45, 47, 48/2, ул. Данилина, ул. Д. Бедного, ул. Декабристов, пер. Черепичный, ул. Некрасова, ул. Новобологовская, ул. Набережная, ул. Новая, ул. Новоломоносовская, Заозерный микрорайон, д. 7, 10, 14, 19, 5, 11, 1, 15, 12, 6, 8, ул. 1-я Замостинская, Западный микрорайон, ул. Змейка, д. 15, 17, ул. 2-я Замостинская, ул. 3-я Замостинская, ул. Шевченко, ул. Железнодорожная, ул. Равенства, пер. Разъездный, д. 3, пер. Торфяной, ул. Тепличная, пер. Труда, ул. Трамплинная, ул. Халтурина, д. 1

(наименование объекта)

Сведения о местоположении границ охранной зоны газораспределительной сети

1901	404636,95	2165214,25	картометрический, 0.1 м	—
1902	404636,5	2165218,22	картометрический, 0.1 м	—
1903	404651,46	2165219,9	картометрический, 0.1 м	—
1904	404649,93	2165230,84	картометрический, 0.1 м	—
1905	404646,52	2165233,51	картометрический, 0.1 м	—
1906	404704,87	2165306,65	картометрический, 0.1 м	—
1907	404702,87	2165308,32	картометрический, 0.1 м	—
1908	404705,44	2165311,39	картометрический, 0.1 м	—
1909	404710,44	2165307,21	картометрический, 0.1 м	—
1910	404652,17	2165234,17	картометрический, 0.1 м	—
1911	404690,9	2165241,66	картометрический, 0.1 м	—
1912	404757,64	2165247,22	картометрический, 0.1 м	—
1913	404758,18	2165240,04	картометрический, 0.1 м	—
1914	404754,19	2165239,75	картометрический, 0.1 м	—
1915	404753,95	2165242,9	картометрический, 0.1 м	—
1916	404691,45	2165237,69	картометрический, 0.1 м	—
1917	404656,48	2165230,81	картометрический, 0.1 м	—
1918	404668,63	2165221,32	картометрический, 0.1 м	—
1919	404666,17	2165218,17	картометрический, 0.1 м	—
1920	404654,46	2165227,3	картометрический, 0.1 м	—
1921	404658,58	2165197,86	картометрический, 0.1 м	—
1922	404773,34	2165208,8	картометрический, 0.1 м	—
1923	404773,72	2165204,82	картометрический, 0.1 м	—
1924	404659,13	2165193,9	картометрический, 0.1 м	—
1925	404663,5	2165162,66	картометрический, 0.1 м	—
1926	404760,68	2165170,9	картометрический, 0.1 м	—
1927	404763,68	2165088,64	картометрический, 0.1 м	—
1928	404764,43	2165063,32	картометрический, 0.1 м	—
1929	404781,17	2165045,11	картометрический, 0.1 м	—
1930	404796,76	2165061,89	картометрический, 0.1 м	—

Сведения о границах охранной зоны газораспределительной сети

Газопровод среднего и низкого давления, назначение: газоснабжения, протяженность 58205 м, инв. № 13-1322, лит. I, адрес объекта: Тверская обл., р-н Бологовский, Бологовское городское поселение, г. Бологое, ул. Кирова, д. 1, 2, 3, 24, 28, 32, 34, 41, 43, 52, 53, 85, 87, 89, ул. Красногвардейская, Куженкинское шоссе, д. 7, 47, 44, 45, 48, 46, ул. Крупская, ул. Красногорская, ул. Каляева, ул. Калинина, ул. Кооперативная, д. 4, ул. 2-я Куженкинская, д. 20, ул. Карла Либкнехта, ул. Крестьянская, ул. Канавная, ул. Володарского, пер. Вокзальный, Церковная пл., ул. Ломоносовская, ул. Ленинская, д. 1, 2а, 4, 4а, 8, 10, 12, 14, 6-а, 8-а, ул. Лермонтова, ул. 1-я Локомотивная, ул. 2-я Локомотивная, Городская пл., д. 3, ул. Горская, ул. Гражданская, ул. Гоголя, ул. Гражданская, ул. Гагарина, ул. Глинки, подход к ГРП № 6, подход к ГРП № 1, подход к ГРП № 3, подход к ГРП № 17, подход к ГРП № 7, пер. Перовской, пер. Переходной, ул. Пушкина, ул. Поддубская, д. 12, пер. Правды, ул. Плеханова, ул. 3-я Пролетарская, ул. 2-я Пролетарская, ул. 1-я Пролетарская, ул. Максима Горького, ул. Маяковского, ул. Матюшкина, ул. Механизаторов, д. 1, 2, 3, 4, 5, 6, 7, ул. 1-го Мая, ул. 4-я Советская, ул. 1-я Социалистическая, д. 1, ул. Совхозная, д. 8, 9, 10, ул. Северная, ул. Строителей, ул. 3-я Советская, ул. 1-я Советская, ул. 2-я Советская, ул. Садовая, ул. 2-я Социалистическая, д. 15, 25, пер. Свободы, Старокуженкинское шоссе, ул. 3-я Социалистическая, ул. Свердлова, Советская пл., д. 7, ул. Боровая, ул. Белинского, пер. Футбольный, д. 1, от ГК № 26 до Арматурного завода, ул. Урицкого, ул. 1-й Островок, ул. 2-й Островок, д. 17, ул. Держинского, д. 30, 39, 39 а, 45, 47, 48/2, ул. Данилина, ул. Д. Бедного, ул. Декабристов, пер. Черепичный, ул. Некрасова, ул. Новобологовская, ул. Набережная, ул. Новая, ул. Новоломоносовская, Заозерный микрорайон, д. 7, 10, 14, 19, 5, 11, 1, 15, 12, 6, 8, ул. 1-я Замостинская, Западный микрорайон, ул. Змейка, д. 15, 17, ул. 2-я Замостинская, ул. 3-я Замостинская, ул. Шевченко, ул. Железнодорожная, ул. Равенства, пер. Разъездный, д. 3, пер. Торфяной, ул. Тепличная, пер. Труда, ул. Трамплинная, ул. Халтурина, д. 1

(наименование объекта)

Сведения о местоположении границ охранной зоны газораспределительной сети

1931	404803,42	2165054,96	картометрический, 0.1 м	—
1727	404808,98	2165060,94	картометрический, 0.1 м	—
1932	404720,69	2165400,45	картометрический, 0.1 м	—
1933	404573,99	2165534,26	картометрический, 0.1 м	—
1934	404550,06	2165554,97	картометрический, 0.1 м	—
1935	404518,45	2165580,58	картометрический, 0.1 м	—
1936	404440,94	2165646	картометрический, 0.1 м	—
1937	404402,01	2165599,85	картометрический, 0.1 м	—
1938	404410,95	2165593,2	картометрический, 0.1 м	—
1939	404485,57	2165530,48	картометрический, 0.1 м	—
1940	404496,66	2165521,47	картометрический, 0.1 м	—
1941	404588,83	2165440,3	картометрический, 0.1 м	—
1942	404669,91	2165368,06	картометрический, 0.1 м	—
1943	404695,49	2165370,72	картометрический, 0.1 м	—
1932	404720,69	2165400,45	картометрический, 0.1 м	—
1944	404771,77	2165460,47	картометрический, 0.1 м	—
1945	404619,99	2165586,83	картометрический, 0.1 м	—
1946	404592,54	2165611,41	картометрический, 0.1 м	—
1947	404531,95	2165661,48	картометрический, 0.1 м	—
1948	404486,33	2165699,8	картометрический, 0.1 м	—
1949	404443,52	2165649,06	картометрический, 0.1 м	—
1950	404521	2165583,67	картометрический, 0.1 м	—
1951	404552,63	2165558,03	картометрический, 0.1 м	—
1952	404576,64	2165537,25	картометрический, 0.1 м	—
1953	404723,55	2165403,88	картометрический, 0.1 м	—
1944	404771,77	2165460,47	картометрический, 0.1 м	—
1954	404829	2165527,74	картометрический, 0.1 м	—

Сведения о границах охранной зоны газораспределительной сети

Газопровод среднего и низкого давления, назначение: газоснабжения, протяженность 58205 м, инв. № 13-1322, лит. I, адрес объекта: Тверская обл., р-н Бологовский, Бологовское городское поселение, г. Бологое, ул. Кирова, д. 1, 2, 3, 24, 28, 32, 34, 41, 43, 52, 53, 85, 87, 89, ул. Красногвардейская, Куженкинское шоссе, д. 7, 47, 44, 45, 48, 46, ул. Крупская, ул. Красногорская, ул. Каляева, ул. Калинина, ул. Кооперативная, д. 4, ул. 2-я Куженкинская, д. 20, ул. Карла Либкнехта, ул. Крестьянская, ул. Канавная, ул. Володарского, пер. Вокзальный, Церковная пл., ул. Ломоносовская, ул. Ленинская, д. 1, 2а, 4, 4а, 8, 10, 12, 14, 6-а, 8-а, ул. Лермонтова, ул. 1-я Локомотивная, ул. 2-я Локомотивная, Городская пл., д. 3, ул. Горская, ул. Гражданская, ул. Гоголя, ул. Гражданская, ул. Гагарина, ул. Глинки, подход к ГРП № 6, подход к ГРП № 1, подход к ГРП № 3, подход к ГРП № 17, подход к ГРП № 7, пер. Перовской, пер. Переходной, ул. Пушкина, ул. Поддубская, д. 12, пер. Правды, ул. Плеханова, ул. 3-я Пролетарская, ул. 2-я Пролетарская, ул. 1-я Пролетарская, ул. Максима Горького, ул. Маяковского, ул. Матюшкина, ул. Механизаторов, д. 1, 2, 3, 4, 5, 6, 7, ул. 1-го Мая, ул. 4-я Советская, ул. 1-я Социалистическая, д. 1, ул. Совхозная, д. 8, 9, 10, ул. Северная, ул. Строителей, ул. 3-я Советская, ул. 1-я Советская, ул. 2-я Советская, ул. Садовая, ул. 2-я Социалистическая, д. 15, 25, пер. Свободы, Старокуженкинское шоссе, ул. 3-я Социалистическая, ул. Свердлова, Советская пл., д. 7, ул. Боровая, ул. Белинского, пер. Футбольный, д. 1, от ГК № 26 до Арматурного завода, ул. Урицкого, ул. 1-й Островок, ул. 2-й Островок, д. 17, ул. Дзержинского, д. 30, 39, 39 а, 45, 47, 48/2, ул. Данилина, ул. Д. Бедного, ул. Декабристов, пер. Черепичный, ул. Некрасова, ул. Новобологовская, ул. Набережная, ул. Новая, ул. Новоломоносовская, Заозерный микрорайон, д. 7, 10, 14, 19, 5, 11, 1, 15, 12, 6, 8, ул. 1-я Замостинская, Западный микрорайон, ул. Змейка, д. 15, 17, ул. 2-я Замостинская, ул. 3-я Замостинская, ул. Шевченко, ул. Железнодорожная, ул. Равенства, пер. Разъездный, д. 3, пер. Торфяной, ул. Тепличная, пер. Труда, ул. Трамплинная, ул. Халтурина, д. 1

(наименование объекта)

Сведения о местоположении границ охранной зоны газораспределительной сети

1955	404783,8	2165562,2	картометрический, 0.1 м	—
1956	404746,12	2165592,51	картометрический, 0.1 м	—
1957	404672,95	2165652,61	картометрический, 0.1 м	—
1958	404541,36	2165763,43	картометрический, 0.1 м	—
1959	404509,47	2165725,5	картометрический, 0.1 м	—
1960	404488,94	2165702,83	картометрический, 0.1 м	—
1961	404534,51	2165664,55	картометрический, 0.1 м	—
1962	404595,15	2165614,44	картометрический, 0.1 м	—
1963	404622,61	2165589,86	картометрический, 0.1 м	—
1964	404774,37	2165463,51	картометрический, 0.1 м	—
1954	404829	2165527,74	картометрический, 0.1 м	—
1965	404543,98	2165766,46	картометрический, 0.1 м	—
1966	404675,51	2165655,68	картометрический, 0.1 м	—
1967	404748,64	2165595,61	картометрический, 0.1 м	—
1968	404786,27	2165565,35	картометрический, 0.1 м	—
1969	404831,55	2165530,83	картометрический, 0.1 м	—
1970	404903,98	2165619,39	картометрический, 0.1 м	—
1971	404748,7	2165739,83	картометрический, 0.1 м	—
1972	404719,75	2165766,67	картометрический, 0.1 м	—
1973	404680,45	2165797,84	картометрический, 0.1 м	—
1974	404651,57	2165821,42	картометрический, 0.1 м	—
1975	404616,65	2165851,4	картометрический, 0.1 м	—
1976	404587,24	2165816,43	картометрический, 0.1 м	—
1965	404543,98	2165766,46	картометрический, 0.1 м	—
1977	404835,77	2164634,92	картометрический, 0.1 м	—
1978	404942,31	2164646,55	картометрический, 0.1 м	—
1979	404940,59	2164713,93	картометрический, 0.1 м	—
1980	405094,89	2164722,67	картометрический, 0.1 м	—

Сведения о границах охранной зоны газораспределительной сети

Газопровод среднего и низкого давления, назначение: газоснабжения, протяженность 58205 м, инв. № 13-1322, лит. I, адрес объекта: Тверская обл., р-н Бологовский, Бологовское городское поселение, г. Бологое, ул. Кирова, д. 1, 2, 3, 24, 28, 32, 34, 41, 43, 52, 53, 85, 87, 89, ул. Красногвардейская, Куженкинское шоссе, д. 7, 47, 44, 45, 48, 46, ул. Крупская, ул. Красногорская, ул. Каляева, ул. Калинина, ул. Кооперативная, д. 4, ул. 2-я Куженкинская, д. 20, ул. Карла Либкнехта, ул. Крестьянская, ул. Канавная, ул. Володарского, пер. Вокзальный, Церковная пл., ул. Ломоносовская, ул. Ленинская, д. 1, 2а, 4, 4а, 8, 10, 12, 14, 6-а, 8-а, ул. Лермонтова, ул. 1-я Локомотивная, ул. 2-я Локомотивная, Городская пл., д. 3, ул. Горская, ул. Гражданская, ул. Гоголя, ул. Гражданская, ул. Гагарина, ул. Глинки, подход к ГРП № 6, подход к ГРП № 1, подход к ГРП № 3, подход к ГРП № 17, подход к ГРП № 7, пер. Перовской, пер. Переходной, ул. Пушкина, ул. Поддубская, д. 12, пер. Правды, ул. Плеханова, ул. 3-я Пролетарская, ул. 2-я Пролетарская, ул. 1-я Пролетарская, ул. Максима Горького, ул. Маяковского, ул. Матюшкина, ул. Механизаторов, д. 1, 2, 3, 4, 5, 6, 7, ул. 1-го Мая, ул. 4-я Советская, ул. 1-я Социалистическая, д. 1, ул. Совхозная, д. 8, 9, 10, ул. Северная, ул. Строителей, ул. 3-я Советская, ул. 1-я Советская, ул. 2-я Советская, ул. Садовая, ул. 2-я Социалистическая, д. 15, 25, пер. Свободы, Старокуженкинское шоссе, ул. 3-я Социалистическая, ул. Свердлова, Советская пл., д. 7, ул. Боровая, ул. Белинского, пер. Футбольный, д. 1, от ГК № 26 до Арматурного завода, ул. Урицкого, ул. 1-й Островок, ул. 2-й Островок, д. 17, ул. Дзержинского, д. 30, 39, 39 а, 45, 47, 48/2, ул. Данилина, ул. Д. Бедного, ул. Декабристов, пер. Черепичный, ул. Некрасова, ул. Новобологовская, ул. Набережная, ул. Новая, ул. Новоломоносовская, Заозерный микрорайон, д. 7, 10, 14, 19, 5, 11, 1, 15, 12, 6, 8, ул. 1-я Замостинская, Западный микрорайон, ул. Змейка, д. 15, 17, ул. 2-я Замостинская, ул. 3-я Замостинская, ул. Шевченко, ул. Железнодорожная, ул. Равенства, пер. Разъездный, д. 3, пер. Торфяной, ул. Тепличная, пер. Труда, ул. Трамплинная, ул. Халтурина, д. 1

(наименование объекта)

Сведения о местоположении границ охранной зоны газораспределительной сети

1981	405203,61	2164732,72	картометрический, 0.1 м	—
1982	405269,79	2164738,37	картометрический, 0.1 м	—
1983	405279,09	2164677,8	картометрический, 0.1 м	—
1984	405374,42	2164697,85	картометрический, 0.1 м	—
1985	405422,03	2164710,03	картометрический, 0.1 м	—
1986	405423,02	2164706,15	картометрический, 0.1 м	—
1987	405375,32	2164693,95	картометрический, 0.1 м	—
1988	405357,26	2164690,15	картометрический, 0.1 м	—
1989	405363,79	2164660,81	картометрический, 0.1 м	—
1990	405359,88	2164659,94	картометрический, 0.1 м	—
1991	405353,35	2164689,33	картометрический, 0.1 м	—
1992	405324,03	2164683,16	картометрический, 0.1 м	—
1993	405331,53	2164649,89	картометрический, 0.1 м	—
1994	405327,63	2164649,01	картометрический, 0.1 м	—
1995	405320,11	2164682,34	картометрический, 0.1 м	—
1996	405285,93	2164675,15	картометрический, 0.1 м	—
1997	405293,79	2164639,66	картометрический, 0.1 м	—
1998	405289,89	2164638,79	картометрический, 0.1 м	—
1999	405282,01	2164674,33	картометрический, 0.1 м	—
2000	405275,78	2164673,02	картометрический, 0.1 м	—
2001	405266,4	2164734,07	картометрический, 0.1 м	—
2002	405203,97	2164728,74	картометрический, 0.1 м	—
2003	405095,19	2164718,68	картометрический, 0.1 м	—
2004	404944,68	2164710,16	картометрический, 0.1 м	—
2005	404946,4	2164642,97	картометрический, 0.1 м	—
2006	404836,21	2164630,95	картометрический, 0.1 м	—
1977	404835,77	2164634,92	картометрический, 0.1 м	—
2007	404880,78	2165357	картометрический, 0.1 м	—
2008	404886,86	2165358,04	картометрический, 0.1 м	—

Сведения о границах охранной зоны газораспределительной сети

Газопровод среднего и низкого давления, назначение: газоснабжения, протяженность 58205 м, инв. № 13-1322, лит. I, адрес объекта: Тверская обл., р-н Бологовский, Бологовское городское поселение, г. Бологое, ул. Кирова, д. 1, 2, 3, 24, 28, 32, 34, 41, 43, 52, 53, 85, 87, 89, ул. Красногвардейская, Куженкинское шоссе, д. 7, 47, 44, 45, 48, 46, ул. Крупская, ул. Красногорская, ул. Каляева, ул. Калинина, ул. Кооперативная, д. 4, ул. 2-я Куженкинская, д. 20, ул. Карла Либкнехта, ул. Крестьянская, ул. Канавная, ул. Володарского, пер. Вокзальный, Церковная пл., ул. Ломоносовская, ул. Ленинская, д. 1, 2а, 4, 4а, 8, 10, 12, 14, 6-а, 8-а, ул. Лермонтова, ул. 1-я Локомотивная, ул. 2-я Локомотивная, Городская пл., д. 3, ул. Горская, ул. Гражданская, ул. Гоголя, ул. Гражданская, ул. Гагарина, ул. Глинки, подход к ГРП № 6, подход к ГРП № 1, подход к ГРП № 3, подход к ГРП № 17, подход к ГРП № 7, пер. Перовской, пер. Переходной, ул. Пушкина, ул. Поддубская, д. 12, пер. Правды, ул. Плеханова, ул. 3-я Пролетарская, ул. 2-я Пролетарская, ул. 1-я Пролетарская, ул. Максима Горького, ул. Маяковского, ул. Матюшкина, ул. Механизаторов, д. 1, 2, 3, 4, 5, 6, 7, ул. 1-го Мая, ул. 4-я Советская, ул. 1-я Социалистическая, д. 1, ул. Совхозная, д. 8, 9, 10, ул. Северная, ул. Строителей, ул. 3-я Советская, ул. 1-я Советская, ул. 2-я Советская, ул. Садовая, ул. 2-я Социалистическая, д. 15, 25, пер. Свободы, Старокуженкинское шоссе, ул. 3-я Социалистическая, ул. Свердлова, Советская пл., д. 7, ул. Боровая, ул. Белинского, пер. Футбольный, д. 1, от ГК № 26 до Арматурного завода, ул. Урицкого, ул. 1-й Островок, ул. 2-й Островок, д. 17, ул. Дзержинского, д. 30, 39, 39 а, 45, 47, 48/2, ул. Данилина, ул. Д. Бедного, ул. Декабристов, пер. Черепичный, ул. Некрасова, ул. Новобологовская, ул. Набережная, ул. Новая, ул. Новоломоносовская, Заозерный микрорайон, д. 7, 10, 14, 19, 5, 11, 1, 15, 12, 6, 8, ул. 1-я Замостинская, Западный микрорайон, ул. Змейка, д. 15, 17, ул. 2-я Замостинская, ул. 3-я Замостинская, ул. Шевченко, ул. Железнодорожная, ул. Равенства, пер. Разъездный, д. 3, пер. Торфяной, ул. Тепличная, пер. Труда, ул. Трамплинная, ул. Халтурина, д. 1

(наименование объекта)

Сведения о местоположении границ охранной зоны газораспределительной сети

2009	404897,31	2165272,5	картометрический, 0.1 м	—
2010	404868,77	2165268,95	картометрический, 0.1 м	—
2011	404866,29	2165287,6	картометрический, 0.1 м	—
2012	404829,02	2165283,42	картометрический, 0.1 м	—
2013	404826,54	2165308,75	картометрический, 0.1 м	—
2014	404766,01	2165303,29	картометрический, 0.1 м	—
2015	404766,4	2165299,31	картометрический, 0.1 м	—
2016	404822,94	2165304,41	картометрический, 0.1 м	—
2017	404825,04	2165283	картометрический, 0.1 м	—
2018	404773,97	2165277,94	картометрический, 0.1 м	—
2019	404774,36	2165273,96	картометрический, 0.1 м	—
2020	404862,9	2165282,74	картометрический, 0.1 м	—
2021	404865,33	2165264,49	картометрический, 0.1 м	—
2022	404897,29	2165268,45	картометрический, 0.1 м	—
2023	404915,03	2165134,84	картометрический, 0.1 м	—
2024	404919,45	2165095,28	картометрический, 0.1 м	—
2025	404906,85	2165071,32	картометрический, 0.1 м	—
2026	404918,3	2165048,15	картометрический, 0.1 м	—
2027	404918,53	2165042,71	картометрический, 0.1 м	—
2028	404913,77	2165006,26	картометрический, 0.1 м	—
2029	404918,45	2164983,46	картометрический, 0.1 м	—
2030	404931,33	2164984,72	картометрический, 0.1 м	—
2031	404930,93	2164988,71	картометрический, 0.1 м	—
2032	404921,64	2164987,79	картометрический, 0.1 м	—
2033	404917,82	2165006,4	картометрический, 0.1 м	—
2034	404920,28	2165025,25	картометрический, 0.1 м	—
2035	404923,66	2165025,57	картометрический, 0.1 м	—
2036	404923,27	2165029,55	картометрический, 0.1 м	—
2037	404920,82	2165029,32	картометрический, 0.1 м	—
2038	404922,54	2165042,53	картометрический, 0.1 м	—

Сведения о границах охранной зоны газораспределительной сети

Газопровод среднего и низкого давления, назначение: газоснабжения, протяженность 58205 м, инв. № 13-1322, лит. I, адрес объекта: Тверская обл., р-н Бологовский, Бологовское городское поселение, г. Бологое, ул. Кирова, д. 1, 2, 3, 24, 28, 32, 34, 41, 43, 52, 53, 85, 87, 89, ул. Красногвардейская, Куженкинское шоссе, д. 7, 47, 44, 45, 48, 46, ул. Крупская, ул. Красногорская, ул. Каляева, ул. Калинина, ул. Кооперативная, д. 4, ул. 2-я Куженкинская, д. 20, ул. Карла Либкнехта, ул. Крестьянская, ул. Канавная, ул. Володарского, пер. Вокзальный, Церковная пл., ул. Ломоносовская, ул. Ленинская, д. 1, 2а, 4, 4а, 8, 10, 12, 14, 6-а, 8-а, ул. Лермонтова, ул. 1-я Локомотивная, ул. 2-я Локомотивная, Городская пл., д. 3, ул. Горская, ул. Гражданская, ул. Гоголя, ул. Гражданская, ул. Гагарина, ул. Глинки, подход к ГРП № 6, подход к ГРП № 1, подход к ГРП № 3, подход к ГРП № 17, подход к ГРП № 7, пер. Перовской, пер. Переходной, ул. Пушкина, ул. Поддубская, д. 12, пер. Правды, ул. Плеханова, ул. 3-я Пролетарская, ул. 2-я Пролетарская, ул. 1-я Пролетарская, ул. Максима Горького, ул. Маяковского, ул. Матюшкина, ул. Механизаторов, д. 1, 2, 3, 4, 5, 6, 7, ул. 1-го Мая, ул. 4-я Советская, ул. 1-я Социалистическая, д. 1, ул. Совхозная, д. 8, 9, 10, ул. Северная, ул. Строителей, ул. 3-я Советская, ул. 1-я Советская, ул. 2-я Советская, ул. Садовая, ул. 2-я Социалистическая, д. 15, 25, пер. Свободы, Старокуженкинское шоссе, ул. 3-я Социалистическая, ул. Свердлова, Советская пл., д. 7, ул. Боровая, ул. Белинского, пер. Футбольный, д. 1, от ГК № 26 до Арматурного завода, ул. Урицкого, ул. 1-й Островок, ул. 2-й Островок, д. 17, ул. Дзержинского, д. 30, 39, 39 а, 45, 47, 48/2, ул. Данилина, ул. Д. Бедного, ул. Декабристов, пер. Черепичный, ул. Некрасова, ул. Новобологовская, ул. Набережная, ул. Новая, ул. Новоломоносовская, Заозерный микрорайон, д. 7, 10, 14, 19, 5, 11, 1, 15, 12, 6, 8, ул. 1-я Замостинская, Западный микрорайон, ул. Змейка, д. 15, 17, ул. 2-я Замостинская, ул. 3-я Замостинская, ул. Шевченко, ул. Железнодорожная, ул. Равенства, пер. Разъездный, д. 3, пер. Торфяной, ул. Тепличная, пер. Труда, ул. Трамплинная, ул. Халтурина, д. 1

(наименование объекта)

Сведения о местоположении границ охранной зоны газораспределительной сети

2039	404922,26	2165049,16	картометрический, 0.1 м	—
2040	404911,34	2165071,27	картометрический, 0.1 м	—
2041	404923,56	2165094,5	картометрический, 0.1 м	—
2042	404919	2165135,31	картометрический, 0.1 м	—
2043	404912,89	2165183,2	картометрический, 0.1 м	—
2044	404997,56	2165191,66	картометрический, 0.1 м	—
2045	404999,05	2165175,97	картометрический, 0.1 м	—
2046	405028,57	2165178,68	картометрический, 0.1 м	—
2047	405032,53	2165144,81	картометрический, 0.1 м	—
2048	405037,62	2165105,95	картометрический, 0.1 м	—
2049	405041,58	2165106,47	картометрический, 0.1 м	—
2050	405036,5	2165145,3	картометрический, 0.1 м	—
2051	405032,09	2165183,02	картометрический, 0.1 м	—
2052	405002,66	2165180,32	картометрический, 0.1 м	—
2053	405001,16	2165196,04	картометрический, 0.1 м	—
2054	404912,37	2165187,16	картометрический, 0.1 м	—
2055	404903	2165258,97	картометрический, 0.1 м	—
2056	404890,32	2165362,69	картометрический, 0.1 м	—
2057	404880,1	2165360,95	картометрический, 0.1 м	—
2007	404880,78	2165357	картометрический, 0.1 м	—

Сведения о границах охранной зоны газораспределительной сети

Газопровод среднего и низкого давления, назначение: газоснабжения, протяженность 58205 м, инв. № 13-1322, лит. I, адрес объекта: Тверская обл., р-н Бологовский, Бологовское городское поселение, г. Бологое, ул. Кирова, д. 1, 2, 3, 24, 28, 32, 34, 41, 43, 52, 53, 85, 87, 89, ул. Красногвардейская, Куженкинское шоссе, д. 7, 47, 44, 45, 48, 46, ул. Крупская, ул. Красногорская, ул. Каляева, ул. Калинина, ул. Кооперативная, д. 4, ул. 2-я Куженкинская, д. 20, ул. Карла Либкнехта, ул. Крестьянская, ул. Канавная, ул. Володарского, пер. Вокзальный, Церковная пл., ул. Ломоносовская, ул. Ленинская, д. 1, 2а, 4, 4а, 8, 10, 12, 14, 6-а, 8-а, ул. Лермонтова, ул. 1-я Локомотивная, ул. 2-я Локомотивная, Городская пл., д. 3, ул. Горская, ул. Гражданская, ул. Гоголя, ул. Гражданская, ул. Гагарина, ул. Глинки, подход к ГРП № 6, подход к ГРП № 1, подход к ГРП № 3, подход к ГРП № 17, подход к ГРП № 7, пер. Перовской, пер. Переходной, ул. Пушкина, ул. Поддубская, д. 12, пер. Правды, ул. Плеханова, ул. 3-я Пролетарская, ул. 2-я Пролетарская, ул. 1-я Пролетарская, ул. Максима Горького, ул. Маяковского, ул. Матюшкина, ул. Механизаторов, д. 1, 2, 3, 4, 5, 6, 7, ул. 1-го Мая, ул. 4-я Советская, ул. 1-я Социалистическая, д. 1, ул. Совхозная, д. 8, 9, 10, ул. Северная, ул. Строителей, ул. 3-я Советская, ул. 1-я Советская, ул. 2-я Советская, ул. Садовая, ул. 2-я Социалистическая, д. 15, 25, пер. Свободы, Старокуженкинское шоссе, ул. 3-я Социалистическая, ул. Свердлова, Советская пл., д. 7, ул. Боровая, ул. Белинского, пер. Футбольный, д. 1, от ГК № 26 до Арматурного завода, ул. Урицкого, ул. 1-й Островок, ул. 2-й Островок, д. 17, ул. Дзержинского, д. 30, 39, 39 а, 45, 47, 48/2, ул. Данилина, ул. Д. Бедного, ул. Декабристов, пер. Черепичный, ул. Некрасова, ул. Новобологовская, ул. Набережная, ул. Новая, ул. Новоломоносовская, Заозерный микрорайон, д. 7, 10, 14, 19, 5, 11, 1, 15, 12, 6, 8, ул. 1-я Замостинская, Западный микрорайон, ул. Змейка, д. 15, 17, ул. 2-я Замостинская, ул. 3-я Замостинская, ул. Шевченко, ул. Железнодорожная, ул. Равенства, пер. Разъездный, д. 3, пер. Торфяной, ул. Тепличная, пер. Труда, ул. Трамплинная, ул. Халтурина, д. 1


(наименование объекта)

Графическое описание местоположения границ охранной зоны газораспределительной сети

Обзорная схема

					16
				14	15
1			11	12	13
2		8	9	10	
3	4	5	6	7	
	17	18	19	20	21
	22	23	24		25 26
		27	28	29	30 31 32
	33	34	35	36	37 38 39
	40	41	42	43	44 45
		46	47		48 49
		50	51		

Используемые условные знаки и обозначения:



- граница охранной зоны газопровода



- граница квартала кадастрового деления

69:00:0000000 - номер квартала кадастрового деления

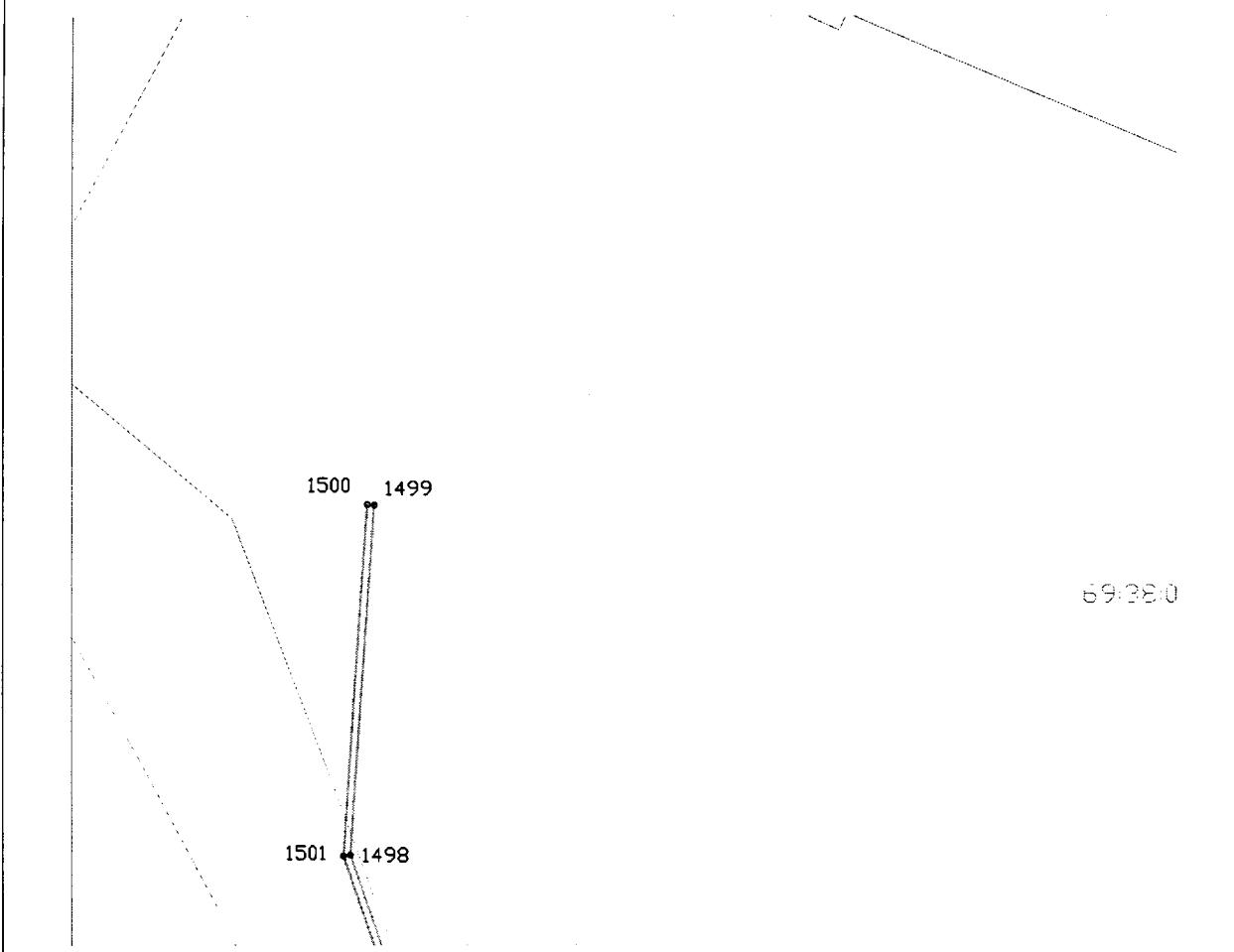
Сведения о границах охранной зоны газораспределительной сети

Газопровод среднего и низкого давления, назначение: газоснабжения, протяженность 58205 м, инв. № 13-1322, лит. I, адрес объекта: Тверская обл., р-н Бологовский, Бологовское городское поселение, г. Бологое, ул. Кирова, д. 1, 2, 3, 24, 28, 32, 34, 41, 43, 52, 53, 85, 87, 89, ул. Красногвардейская, Куженкинское шоссе, д. 7, 47, 44, 45, 48, 46, ул. Крупская, ул. Красногорская, ул. Каляева, ул. Калинина, ул. Кооперативная, д. 4, ул. 2-я Куженкинская, д. 20, ул. Карла Либкнехта, ул. Крестьянская, ул. Канавная, ул. Володарского, пер. Вокзальный, Церковная пл., ул. Ломоносовская, ул. Ленинская, д. 1, 2а, 4, 4а, 8, 10, 12, 14, 6-а, 8-а, ул. Лермонтова, ул. 1-я Локомотивная, ул. 2-я Локомотивная, Городская пл., д. 3, ул. Горская, ул. Гражданская, ул. Гоголя, ул. Гражданская, ул. Гагарина, ул. Глинки, подход к ГРП № 6, подход к ГРП № 1, подход к ГРП № 3, подход к ГРП № 17, подход к ГРП № 7, пер. Перовской, пер. Переходной, ул. Пушкина, ул. Поддубская, д. 12, пер. Правды, ул. Плеханова, ул. 3-я Пролетарская, ул. 2-я Пролетарская, ул. 1-я Пролетарская, ул. Максима Горького, ул. Маяковского, ул. Матюшкина, ул. Механизаторов, д. 1, 2, 3, 4, 5, 6, 7, ул. 1-го Мая, ул. 4-я Советская, ул. 1-я Социалистическая, д. 1, ул. Совхозная, д. 8, 9, 10, ул. Северная, ул. Строителей, ул. 3-я Советская, ул. 1-я Советская, ул. 2-я Советская, ул. Садовая, ул. 2-я Социалистическая, д. 15, 25, пер. Свободы, Старокуженкинское шоссе, ул. 3-я Социалистическая, ул. Свердлова, Советская пл., д. 7, ул. Боровая, ул. Белинского, пер. Футбольный, д. 1, от ГК № 26 до Арматурного завода, ул. Урицкого, ул. 1-й Островок, ул. 2-й Островок, д. 17, ул. Дзержинского, д. 30, 39, 39 а, 45, 47, 48/2, ул. Данилина, ул. Д. Бедного, ул. Декабристов, пер. Черепичный, ул. Некрасова, ул. Новобологовская, ул. Набережная, ул. Новая, ул. Новоломоносовская, Заозерный микрорайон, д. 7, 10, 14, 19, 5, 11, 1, 15, 12, 6, 8, ул. 1-я Замостинская, Западный микрорайон, ул. Змейка, д. 15, 17, ул. 2-я Замостинская, ул. 3-я Замостинская, ул. Шевченко, ул. Железнодорожная, ул. Равенства, пер. Разъезжий, д. 3, пер. Торфяной, ул. Тепличная, пер. Труда, ул. Трамплинная, ул. Халтурина, д. 1

(наименование объекта)

Графическое описание местоположения границ охранной зоны газораспределительной сети

Лист 1



Используемые условные знаки и обозначения:



- граница охранной зоны газопровода



- граница квартала кадастрового деления

69:00:000000 - номер квартала кадастрового деления

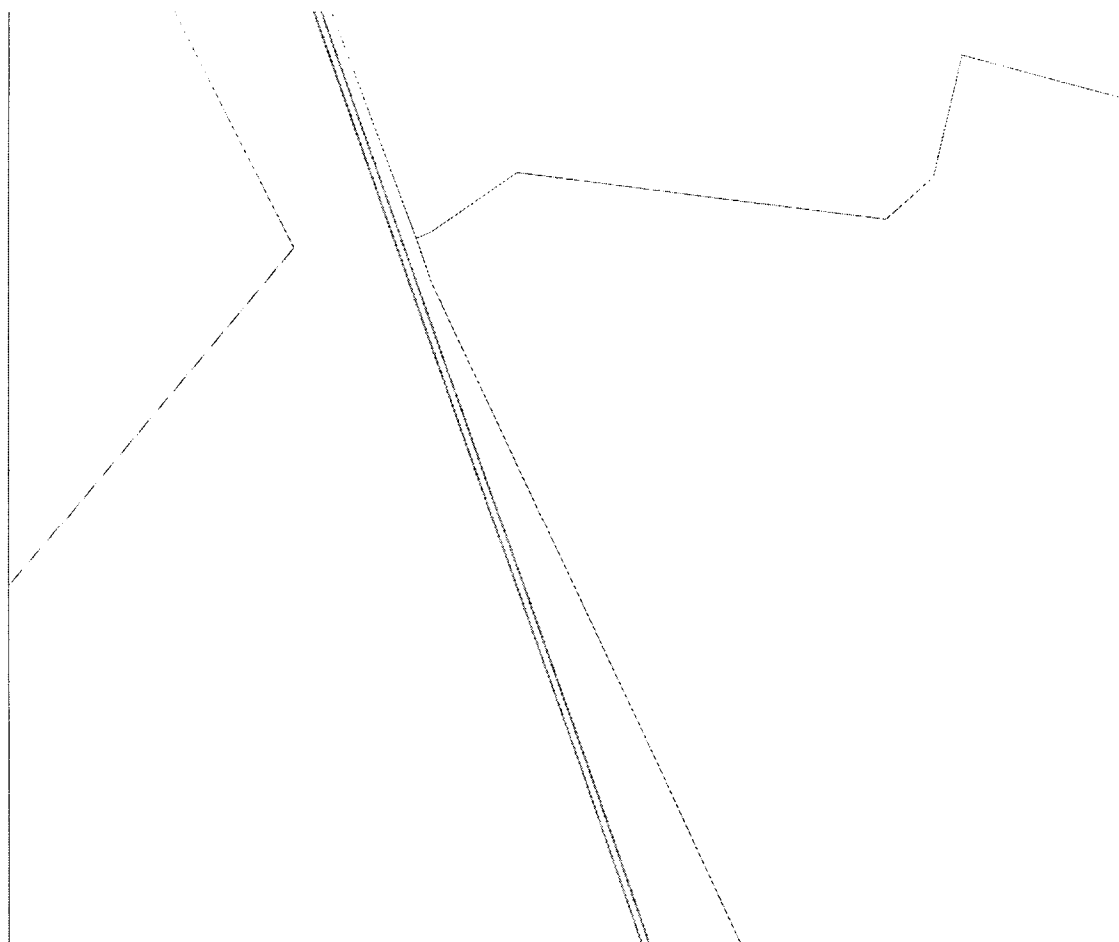
Сведения о границах охранной зоны газораспределительной сети

Газопровод среднего и низкого давления, назначение: газоснабжения, протяженность 58205 м, инв. № 13-1322, лит. I, адрес объекта: Тверская обл., р-н Бологовский, Бологовское городское поселение, г. Бологое, ул. Кирова, д. 1, 2, 3, 24, 28, 32, 34, 41, 43, 52, 53, 85, 87, 89, ул. Красногвардейская, Куженкинское шоссе, д. 7, 47, 44, 45, 48, 46, ул. Крупская, ул. Красногорская, ул. Каляева, ул. Калинина, ул. Кооперативная, д. 4, ул. 2-я Куженкинская, д. 20, ул. Карла Либкнехта, ул. Крестьянская, ул. Канавная, ул. Володарского, пер. Вокзальный, Церковная пл., ул. Ломоносовская, ул. Ленинская, д. 1, 2а, 4, 4а, 8, 10, 12, 14, 6-а, 8-а, ул. Лермонтова, ул. 1-я Локомотивная, ул. 2-я Локомотивная, Городская пл., д. 3, ул. Горская, ул. Гражданская, ул. Гоголя, ул. Гражданская, ул. Гагарина, ул. Глинки, подход к ГРП № 6, подход к ГРП № 1, подход к ГРП № 3, подход к ГРП № 17, подход к ГРП № 7, пер. Перовской, пер. Переходной, ул. Пушкина, ул. Поддубская, д. 12, пер. Правды, ул. Плеханова, ул. 3-я Пролетарская, ул. 2-я Пролетарская, ул. 1-я Пролетарская, ул. Максима Горького, ул. Маяковского, ул. Матюшкина, ул. Механизаторов, д. 1, 2, 3, 4, 5, 6, 7, ул. 1-го Мая, ул. 4-я Советская, ул. 1-я Социалистическая, д. 1, ул. Совхозная, д. 8, 9, 10, ул. Северная, ул. Строителей, ул. 3-я Советская, ул. 1-я Советская, ул. 2-я Советская, ул. Садовая, ул. 2-я Социалистическая, д. 15, 25, пер. Свободы, Старокуженкинское шоссе, ул. 3-я Социалистическая, ул. Свердлова, Советская пл., д. 7, ул. Боровая, ул. Белинского, пер. Футбольный, д. 1, от ГК № 26 до Арматурного завода, ул. Урицкого, ул. 1-й Островок, ул. 2-й Островок, д. 17, ул. Дзержинского, д. 30, 39, 39 а, 45, 47, 48/2, ул. Данилина, ул. Д. Бедного, ул. Декабристов, пер. Черепичный, ул. Некрасова, ул. Новобологовская, ул. Набережная, ул. Новая, ул. Новоломоносовская, Заозерный микрорайон, д. 7, 10, 14, 19, 5, 11, 1, 15, 12, 6, 8, ул. 1-я Замостинская, Западный микрорайон, ул. Змейка, д. 15, 17, ул. 2-я Замостинская, ул. 3-я Замостинская, ул. Шевченко, ул. Железнодорожная, ул. Равенства, пер. Разъезжий, д. 3, пер. Торфяной, ул. Тепличная, пер. Труда, ул. Трамплинная, ул. Халтурина, д. 1


(наименование объекта)

Графическое описание местоположения границ охранной зоны газораспределительной сети

Лист 2



Используемые условные знаки и обозначения:



- граница охранной зоны газопровода



- граница квартала кадастрового деления

69:00:000000 - номер квартала кадастрового деления

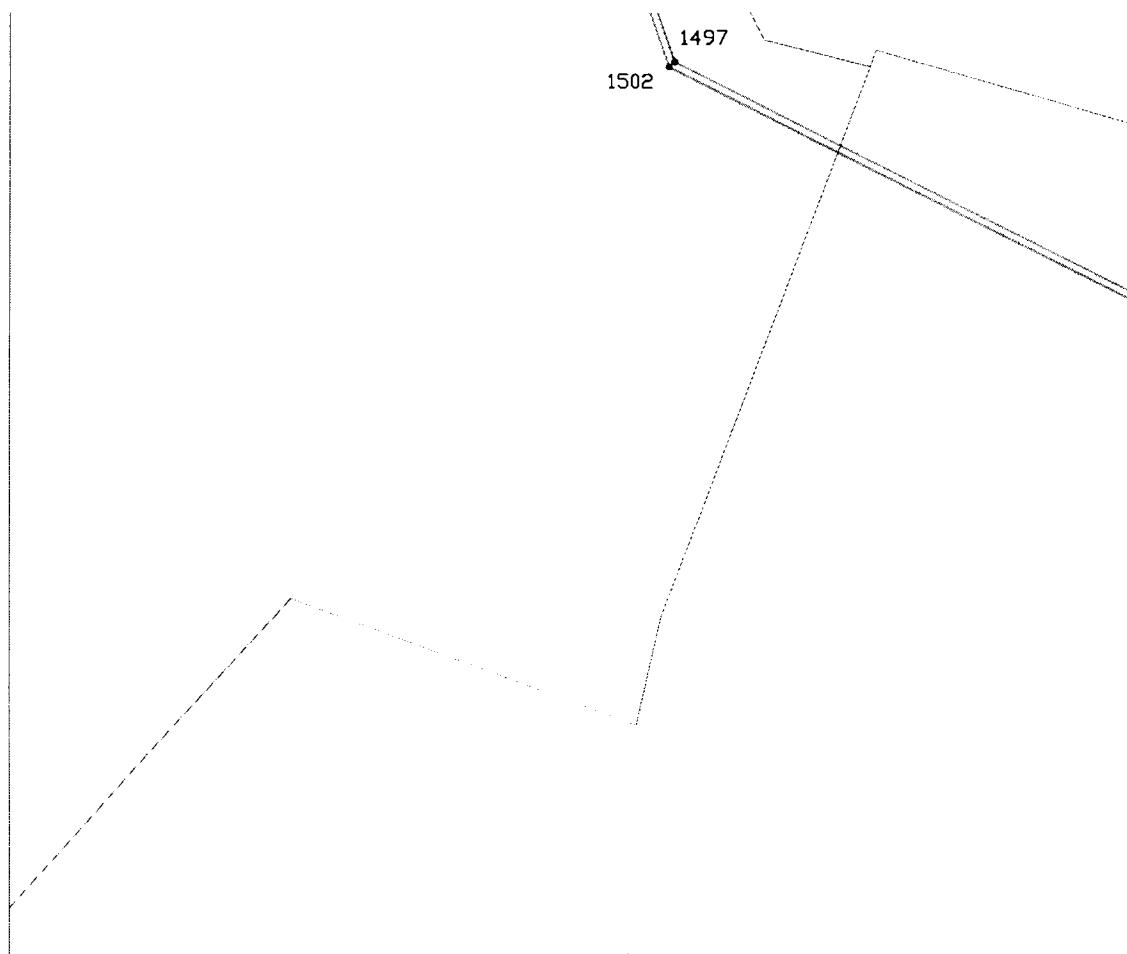
Сведения о границах охранной зоны газораспределительной сети

Газопровод среднего и низкого давления, назначение: газоснабжения, протяженность 58205 м, инв. № 13-1322, лит. I, адрес объекта: Тверская обл., р-н Бологовский, Бологовское городское поселение, г. Бологое, ул. Кирова, д. 1, 2, 3, 24, 28, 32, 34, 41, 43, 52, 53, 85, 87, 89, ул. Красногвардейская, Куженкинское шоссе, д. 7, 47, 44, 45, 48, 46, ул. Крупская, ул. Красногорская, ул. Каляева, ул. Калинина, ул. Кооперативная, д. 4, ул. 2-я Куженкинская, д. 20, ул. Карла Либкнехта, ул. Крестьянская, ул. Канавная, ул. Володарского, пер. Вокзальный, Церковная пл., ул. Ломоносовская, ул. Ленинская, д. 1, 2а, 4, 4а, 8, 10, 12, 14, 6-а, 8-а, ул. Лермонтова, ул. 1-я Локомотивная, ул. 2-я Локомотивная, Городская пл., д. 3, ул. Горская, ул. Гражданская, ул. Гоголя, ул. Гражданская, ул. Гагарина, ул. Глинки, подход к ГРП № 6, подход к ГРП № 1, подход к ГРП № 3, подход к ГРП № 17, подход к ГРП № 7, пер. Перовской, пер. Переходной, ул. Пушкина, ул. Поддубская, д. 12, пер. Правды, ул. Плеханова, ул. 3-я Пролетарская, ул. 2-я Пролетарская, ул. 1-я Пролетарская, ул. Максима Горького, ул. Маяковского, ул. Матюшкина, ул. Механизаторов, д. 1, 2, 3, 4, 5, 6, 7, ул. 1-го Мая, ул. 4-я Советская, ул. 1-я Социалистическая, д. 1, ул. Совхозная, д. 8, 9, 10, ул. Северная, ул. Строителей, ул. 3-я Советская, ул. 1-я Советская, ул. 2-я Советская, ул. Садовая, ул. 2-я Социалистическая, д. 15, 25, пер. Свободы, Старокуженкинское шоссе, ул. 3-я Социалистическая, ул. Свердлова, Советская пл., д. 7, ул. Боровая, ул. Белинского, пер. Футбольный, д. 1, от ГК № 26 до Арматурного завода, ул. Урицкого, ул. 1-й Островок, ул. 2-й Островок, д. 17, ул. Дзержинского, д. 30, 39, 39 а, 45, 47, 48/2, ул. Данилина, ул. Д. Бедного, ул. Декабристов, пер. Черепичный, ул. Некрасова, ул. Новобологовская, ул. Набережная, ул. Новая, ул. Новоломоносовская, Заозерный микрорайон, д. 7, 10, 14, 19, 5, 11, 1, 15, 12, 6, 8, ул. 1-я Замостинская, Западный микрорайон, ул. Змейка, д. 15, 17, ул. 2-я Замостинская, ул. 3-я Замостинская, ул. Шевченко, ул. Железнодорожная, ул. Равенства, пер. Разъездный, д. 3, пер. Торфяной, ул. Тепличная, пер. Труда, ул. Трамплинная, ул. Халтурина, д. 1

(наименование объекта)

Графическое описание местоположения границ охранной зоны газораспределительной сети

Лист 3



Используемые условные знаки и обозначения:



- граница охранной зоны газопровода



- граница квартала кадастрового деления

69:00:0000000 - номер квартала кадастрового деления

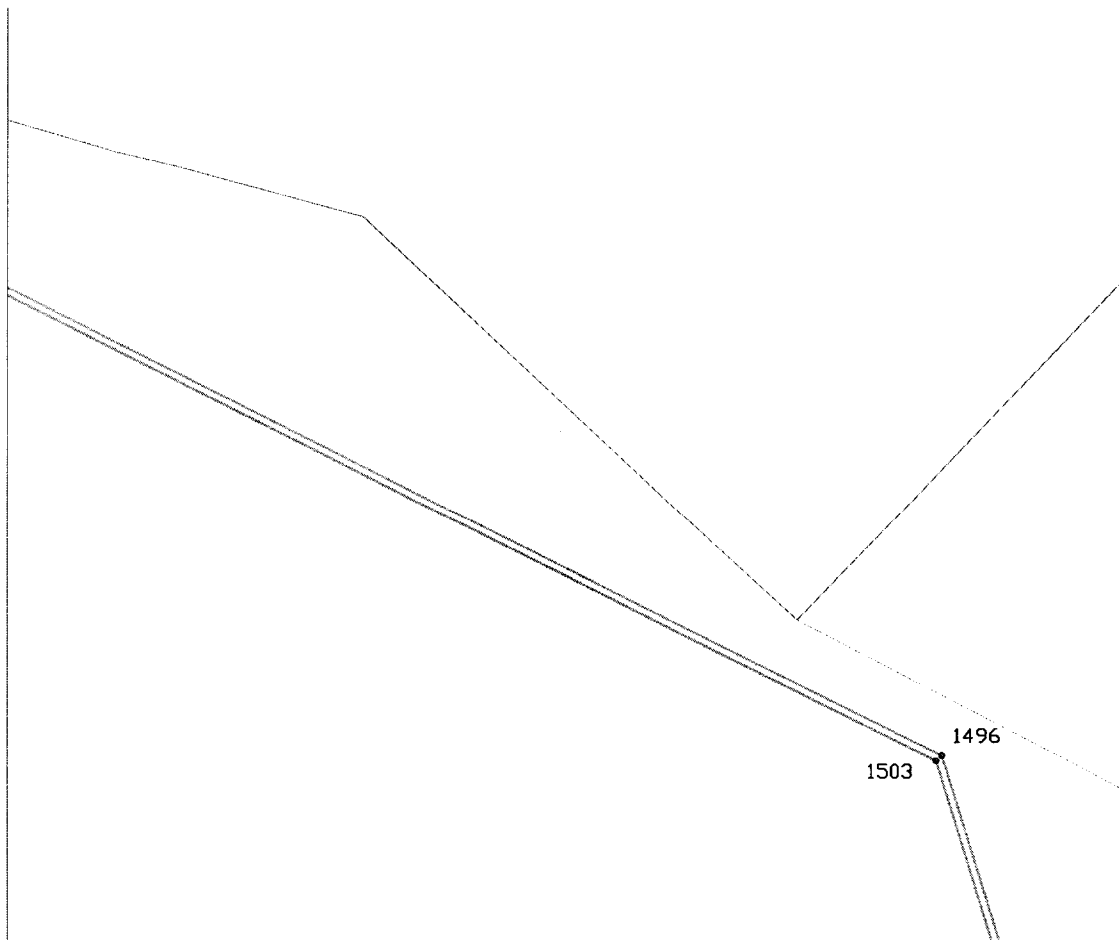
Сведения о границах охранной зоны газораспределительной сети

Газопровод среднего и низкого давления, назначение: газоснабжения, протяженность 58205 м, инв. № 13-1322, лит. 1, адрес объекта: Тверская обл., р-н Бологовский, Бологовское городское поселение, г. Бологое, ул. Кирова, д. 1, 2, 3, 24, 28, 32, 34, 41, 43, 52, 53, 85, 87, 89, ул. Красногвардейская, Куженкинское шоссе, д. 7, 47, 44, 45, 48, 46, ул. Крупская, ул. Красногорская, ул. Каляева, ул. Калинина, ул. Кооперативная, д. 4, ул. 2-я Куженкинская, д. 20, ул. Карла Либкнехта, ул. Крестьянская, ул. Канавная, ул. Володарского, пер. Вокзальный, Церковная пл., ул. Ломоносовская, ул. Ленинская, д. 1, 2а, 4, 4а, 8, 10, 12, 14, 6-а, 8-а, ул. Лермонтова, ул. 1-я Локомотивная, ул. 2-я Локомотивная, Городская пл., д. 3, ул. Горская, ул. Гражданская, ул. Гоголя, ул. Гражданская, ул. Гагарина, ул. Глинки, подход к ГРП № 6, подход к ГРП № 1, подход к ГРП № 3, подход к ГРП № 17, подход к ГРП № 7, пер. Перовской, пер. Переходной, ул. Пушкина, ул. Поддубская, д. 12, пер. Правды, ул. Плеханова, ул. 3-я Пролетарская, ул. 2-я Пролетарская, ул. 1-я Пролетарская, ул. Максима Горького, ул. Маяковского, ул. Матюшкина, ул. Механизаторов, д. 1, 2, 3, 4, 5, 6, 7, ул. 1-го Мая, ул. 4-я Советская, ул. 1-я Социалистическая, д. 1, ул. Совхозная, д. 8, 9, 10, ул. Северная, ул. Строителей, ул. 3-я Советская, ул. 1-я Советская, ул. 2-я Советская, ул. Садовая, ул. 2-я Социалистическая, д. 15, 25, пер. Свободы, Старокуженкинское шоссе, ул. 3-я Социалистическая, ул. Свердлова, Советская пл., д. 7, ул. Боровая, ул. Белинского, пер. Футбольный, д. 1, от ГК № 26 до Арматурного завода, ул. Урицкого, ул. 1-й Островок, ул. 2-й Островок, д. 17, ул. Дзержинского, д. 30, 39, 39 а, 45, 47, 48/2, ул. Данилина, ул. Д. Бедного, ул. Декабристов, пер. Черепичный, ул. Некрасова, ул. Новобологовская, ул. Набережная, ул. Новая, ул. Новоломоносовская, Заозерный микрорайон, д. 7, 10, 14, 19, 5, 11, 1, 15, 12, 6, 8, ул. 1-я Замостинская, Западный микрорайон, ул. Змейка, д. 15, 17, ул. 2-я Замостинская, ул. 3-я Замостинская, ул. Шевченко, ул. Железнодорожная, ул. Равенства, пер. Разъезжий, д. 3, пер. Торфяной, ул. Тепличная, пер. Труда, ул. Трамплинная, ул. Халтурина, д. 1

(наименование объекта)

Графическое описание местоположения границ охранной зоны газораспределительной сети

Лист 4



Используемые условные знаки и обозначения:



- граница охранной зоны газопровода



- граница квартала кадастрового деления

69:00:000000 - номер квартала кадастрового деления

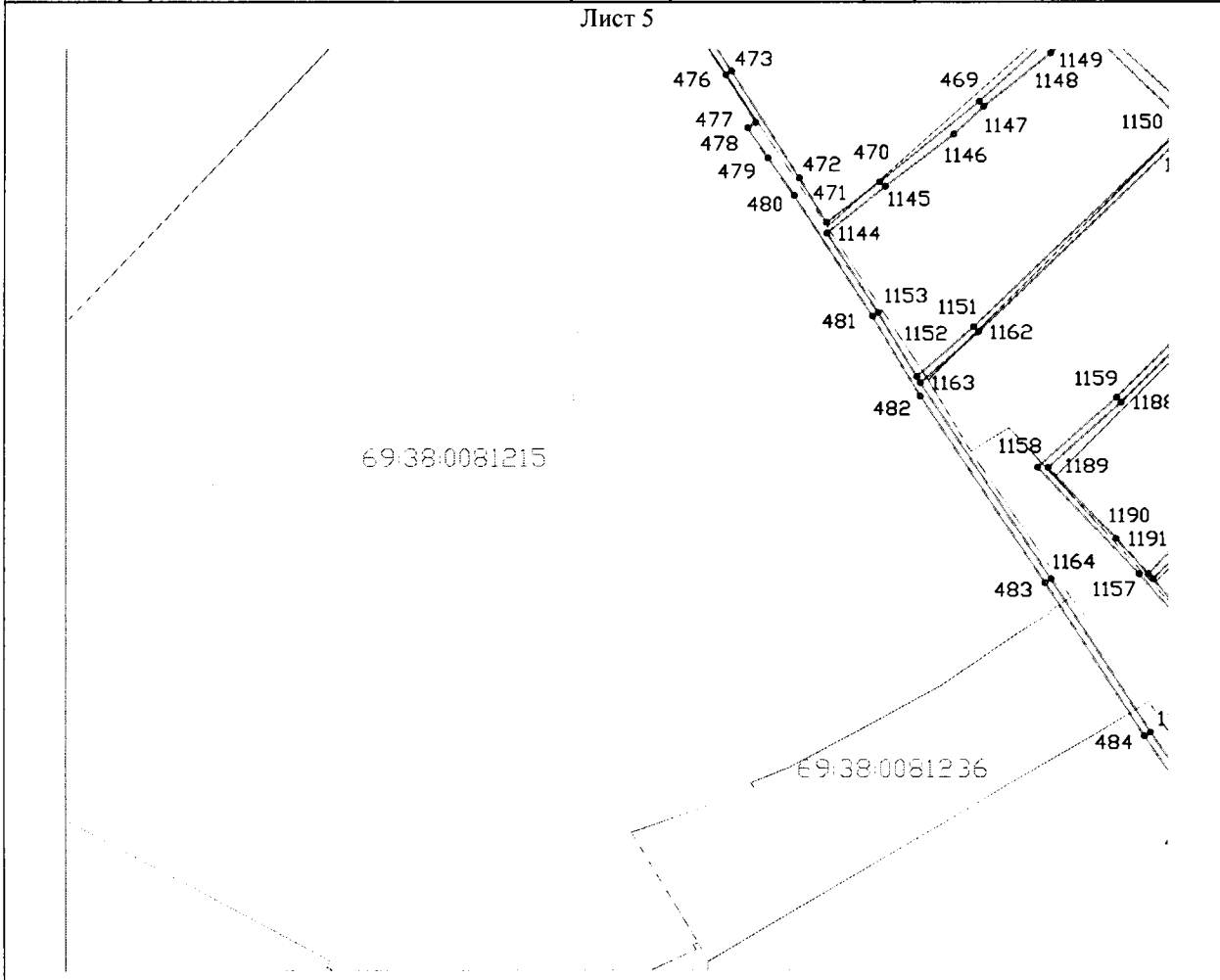
Сведения о границах охранной зоны газораспределительной сети

Газопровод среднего и низкого давления, назначение: газоснабжения, протяженность 58205 м, инв. № 13-1322, лит. I, адрес объекта: Тверская обл., р-н Бологовский, Бологовское городское поселение, г. Бологое, ул. Кирова, д. 1, 2, 3, 24, 28, 32, 34, 41, 43, 52, 53, 85, 87, 89, ул. Красногвардейская, Куженкинское шоссе, д. 7, 47, 44, 45, 48, 46, ул. Крупская, ул. Красногорская, ул. Каляева, ул. Калинина, ул. Кооперативная, д. 4, ул. 2-я Куженкинская, д. 20, ул. Карла Либкнехта, ул. Крестьянская, ул. Канавная, ул. Володарского, пер. Вокзальный, Церковная пл., ул. Ломоносовская, ул. Ленинская, д. 1, 2а, 4, 4а, 8, 10, 12, 14, 6-а, 8-а, ул. Лермонтова, ул. 1-я Локомотивная, ул. 2-я Локомотивная, Городская пл., д. 3, ул. Горская, ул. Гражданская, ул. Гоголя, ул. Гражданская, ул. Гагарина, ул. Глинки, подход к ГРП № 6, подход к ГРП № 1, подход к ГРП № 3, подход к ГРП № 17, подход к ГРП № 7, пер. Перовской, пер. Переходной, ул. Пушкина, ул. Поддубская, д. 12, пер. Правды, ул. Плеханова, ул. 3-я Пролетарская, ул. 2-я Пролетарская, ул. 1-я Пролетарская, ул. Максима Горького, ул. Маяковского, ул. Матюшкина, ул. Механизаторов, д. 1, 2, 3, 4, 5, 6, 7, ул. 1-го Мая, ул. 4-я Советская, ул. 1-я Социалистическая, д. 1, ул. Совхозная, д. 8, 9, 10, ул. Северная, ул. Строителей, ул. 3-я Советская, ул. 1-я Советская, ул. 2-я Советская, ул. Садовая, ул. 2-я Социалистическая, д. 15, 25, пер. Свободы, Старокуженкинское шоссе, ул. 3-я Социалистическая, ул. Свердлова, Советская пл., д. 7, ул. Боровая, ул. Белинского, пер. Футбольный, д. 1, от ГК № 26 до Арматурного завода, ул. Урицкого, ул. 1-й Островок, ул. 2-й Островок, д. 17, ул. Дзержинского, д. 30, 39, 39 а, 45, 47, 48/2, ул. Данилина, ул. Д. Бедного, ул. Декабристов, пер. Черепичный, ул. Некрасова, ул. Новобологовская, ул. Набережная, ул. Новая, ул. Новоломоносовская, Заозерный микрорайон, д. 7, 10, 14, 19, 5, 11, 1, 15, 12, 6, 8, ул. 1-я Замостинская, Западный микрорайон, ул. Змейка, д. 15, 17, ул. 2-я Замостинская, ул. 3-я Замостинская, ул. Шевченко, ул. Железнодорожная, ул. Равенства, пер. Разъезжий, д. 3, пер. Торфяной, ул. Тепличная, пер. Труда, ул. Трамплинная, ул. Халтурина, д. 1

(наименование объекта)

Графическое описание местоположения границ охранной зоны газораспределительной сети

Лист 5



Используемые условные знаки и обозначения:

- граница охранной зоны газопровода
 - граница квартала кадастрового деления
 69:00:0000000 - номер квартала кадастрового деления

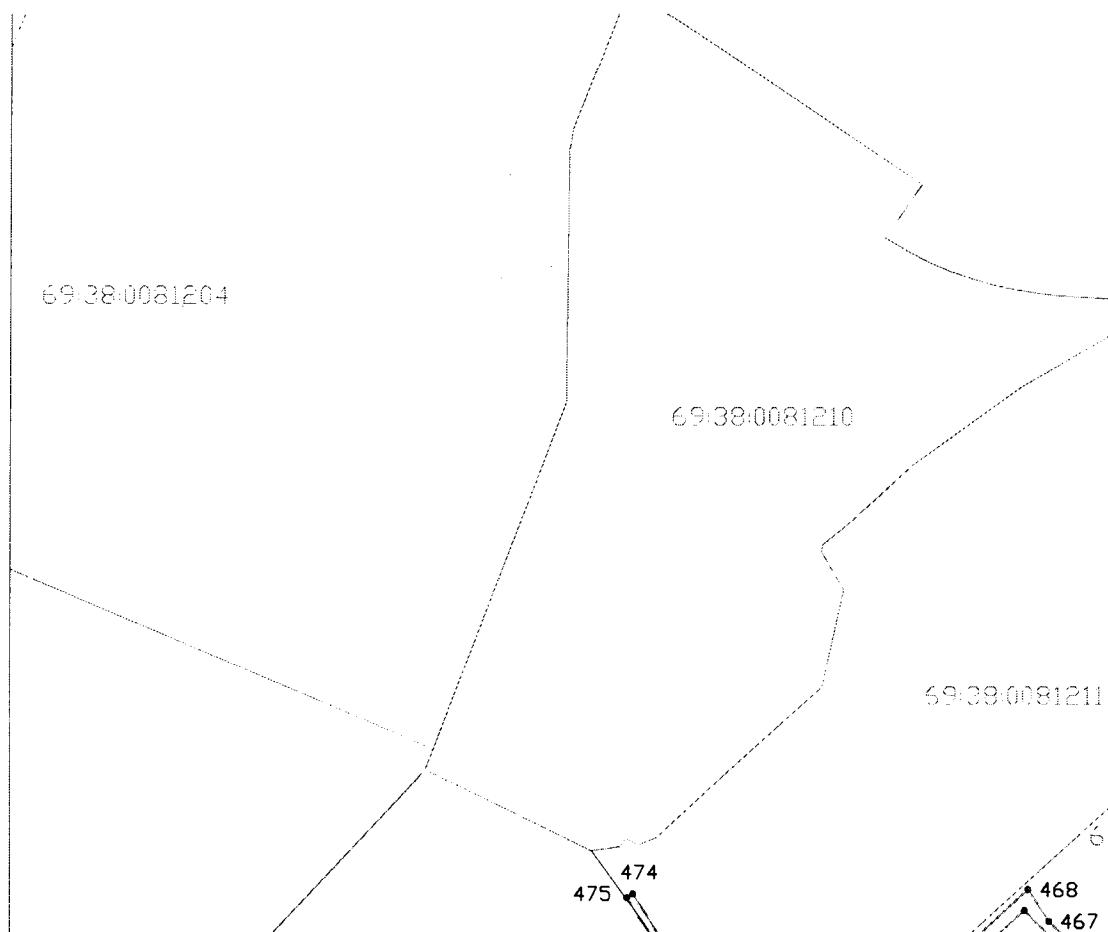
Сведения о границах охранной зоны газораспределительной сети

Газопровод среднего и низкого давления, назначение: газоснабжения, протяженность 58205 м, инв. № 13-1322, лит. I, адрес объекта: Тверская обл., р-н Бологовский, Бологовское городское поселение, г. Бологое, ул. Кирова, д. 1, 2, 3, 24, 28, 32, 34, 41, 43, 52, 53, 85, 87, 89, ул. Красногвардейская, Куженкинское шоссе, д. 7, 47, 44, 45, 48, 46, ул. Крупская, ул. Красногорская, ул. Каляева, ул. Калинина, ул. Кооперативная, д. 4, ул. 2-я Куженкинская, д. 20, ул. Карла Либкнехта, ул. Крестьянская, ул. Канавная, ул. Володарского, пер. Вокзальный, Церковная пл., ул. Ломоносовская, ул. Ленинская, д. 1, 2а, 4, 4а, 8, 10, 12, 14, 6-а, 8-а, ул. Лермонтова, ул. 1-я Локомотивная, ул. 2-я Локомотивная, Городская пл., д. 3, ул. Горская, ул. Гражданская, ул. Гоголя, ул. Гражданская, ул. Гагарина, ул. Глинки, подход к ГРП № 6, подход к ГРП № 1, подход к ГРП № 3, подход к ГРП № 17, подход к ГРП № 7, пер. Перовской, пер. Переходной, ул. Пушкина, ул. Поддубская, д. 12, пер. Правды, ул. Плеханова, ул. 3-я Пролетарская, ул. 2-я Пролетарская, ул. 1-я Пролетарская, ул. Максима Горького, ул. Маяковского, ул. Матюшкина, ул. Механизаторов, д. 1, 2, 3, 4, 5, 6, 7, ул. 1-го Мая, ул. 4-я Советская, ул. 1-я Социалистическая, д. 1, ул. Совхозная, д. 8, 9, 10, ул. Северная, ул. Строителей, ул. 3-я Советская, ул. 1-я Советская, ул. 2-я Советская, ул. Садовая, ул. 2-я Социалистическая, д. 15, 25, пер. Свободы, Старокуженкинское шоссе, ул. 3-я Социалистическая, ул. Свердлова, Советская пл., д. 7, ул. Боровая, ул. Белинского, пер. Футбольный, д. 1, от ГК № 26 до Арматурного завода, ул. Урицкого, ул. 1-й Островок, ул. 2-й Островок, д. 17, ул. Дзержинского, д. 30, 39, 39 а, 45, 47, 48/2, ул. Данилина, ул. Д. Бедного, ул. Декабристов, пер. Черепичный, ул. Некрасова, ул. Новобологовская, ул. Набережная, ул. Новая, ул. Новоломоносовская, Заозерный микрорайон, д. 7, 10, 14, 19, 5, 11, 1, 15, 12, 6, 8, ул. 1-я Замостинская, Западный микрорайон, ул. Змейка, д. 15, 17, ул. 2-я Замостинская, ул. 3-я Замостинская, ул. Шевченко, ул. Железнодорожная, ул. Равенства, пер. Разъездный, д. 3, пер. Торфяной, ул. Тепличная, пер. Труда, ул. Трамплинная, ул. Халтурина, д. 1


(наименование объекта)

Графическое описание местоположения границ охранной зоны газораспределительной сети

Лист 8



Используемые условные знаки и обозначения:



- граница охранной зоны газопровода



- граница квартала кадастрового деления

69:00:0000000 - номер квартала кадастрового деления

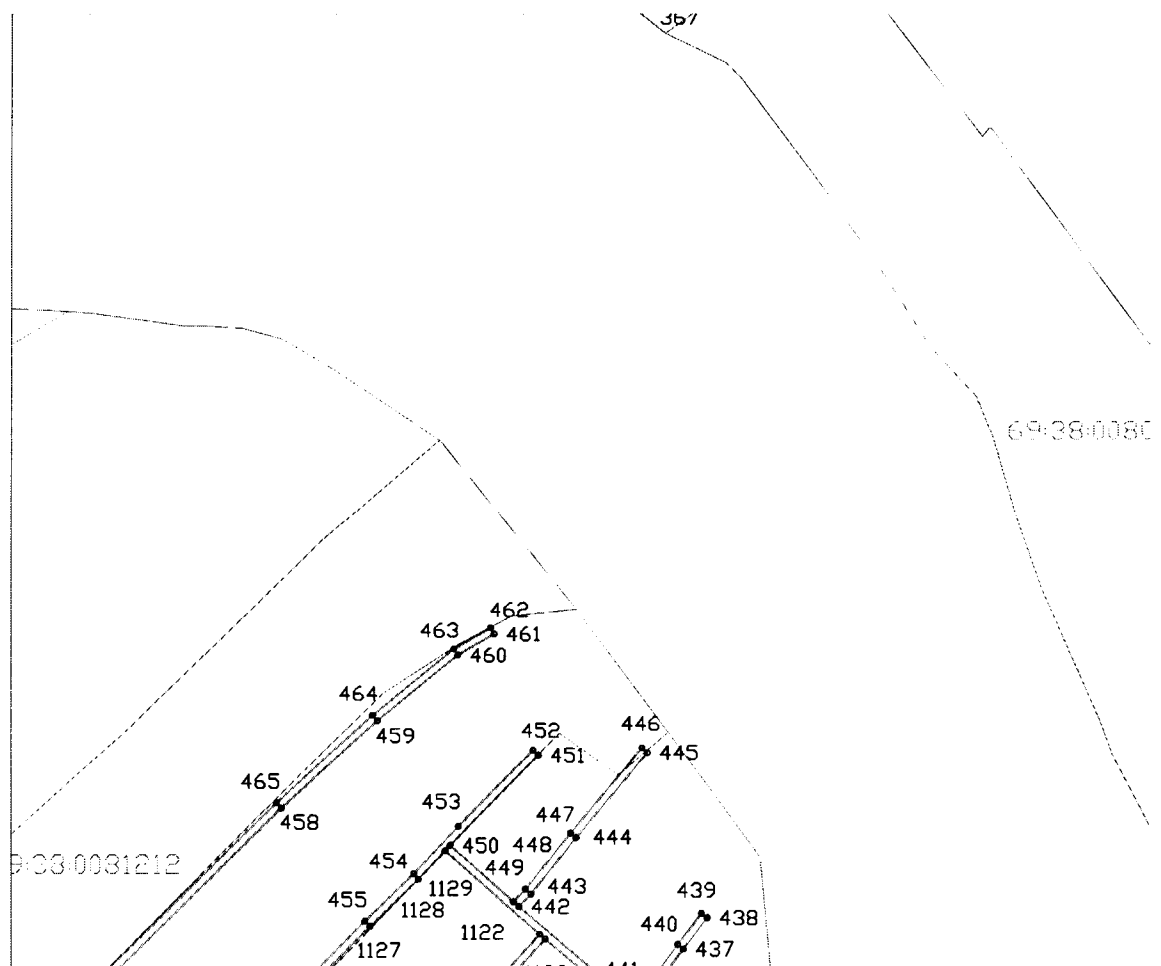
Сведения о границах охранной зоны газораспределительной сети

Газопровод среднего и низкого давления, назначение: газоснабжения, протяженность 58205 м, инв. № 13-1322, лит. I, адрес объекта: Тверская обл., р-н Бологовский, Бологовское городское поселение, г. Бологое, ул. Кирова, д. 1, 2, 3, 24, 28, 32, 34, 41, 43, 52, 53, 85, 87, 89, ул. Красногвардейская, Куженкинское шоссе, д. 7, 47, 44, 45, 48, 46, ул. Крупская, ул. Красногорская, ул. Каляева, ул. Калинина, ул. Кооперативная, д. 4, ул. 2-я Куженкинская, д. 20, ул. Карла Либкнехта, ул. Крестьянская, ул. Канавная, ул. Володарского, пер. Вокзальный, Церковная пл., ул. Ломоносовская, ул. Ленинская, д. 1, 2а, 4, 4а, 8, 10, 12, 14, 6-а, 8-а, ул. Лермонтова, ул. 1-я Локомотивная, ул. 2-я Локомотивная, Городская пл., д. 3, ул. Горская, ул. Гражданская, ул. Гоголя, ул. Гражданская, ул. Гагарина, ул. Глинки, подход к ГРП № 6, подход к ГРП № 1, подход к ГРП № 3, подход к ГРП № 17, подход к ГРП № 7, пер. Перовской, пер. Переходной, ул. Пушкина, ул. Поддубская, д. 12, пер. Правды, ул. Плеханова, ул. 3-я Пролетарская, ул. 2-я Пролетарская, ул. 1-я Пролетарская, ул. Максима Горького, ул. Маяковского, ул. Матюшкина, ул. Механизаторов, д. 1, 2, 3, 4, 5, 6, 7, ул. 1-го Мая, ул. 4-я Советская, ул. 1-я Социалистическая, д. 1, ул. Совхозная, д. 8, 9, 10, ул. Северная, ул. Строителей, ул. 3-я Советская, ул. 1-я Советская, ул. 2-я Советская, ул. Садовая, ул. 2-я Социалистическая, д. 15, 25, пер. Свободы, Старокуженкинское шоссе, ул. 3-я Социалистическая, ул. Свердлова, Советская пл., д. 7, ул. Боровая, ул. Белинского, пер. Футбольный, д. 1, от ГК № 26 до Арматурного завода, ул. Урицкого, ул. 1-й Островок, ул. 2-й Островок, д. 17, ул. Дзержинского, д. 30, 39, 39 а, 45, 47, 48/2, ул. Данилина, ул. Д. Бедного, ул. Декабристов, пер. Черепичный, ул. Некрасова, ул. Новобологовская, ул. Набережная, ул. Новая, ул. Новоломоносовская, Заозерный микрорайон, д. 7, 10, 14, 19, 5, 11, 1, 15, 12, 6, 8, ул. 1-я Замостинская, Западный микрорайон, ул. Змейка, д. 15, 17, ул. 2-я Замостинская, ул. 3-я Замостинская, ул. Шевченко, ул. Железнодорожная, ул. Равенства, пер. Разъезжий, д. 3, пер. Торфяной, ул. Тепличная, пер. Труда, ул. Трамплинная, ул. Халтурина, д. 1


(наименование объекта)

Графическое описание местоположения границ охранной зоны газораспределительной сети

Лист 9



Используемые условные знаки и обозначения:



- граница охранной зоны газопровода



- граница квартала кадастрового деления

69:00:0000000 - номер квартала кадастрового деления

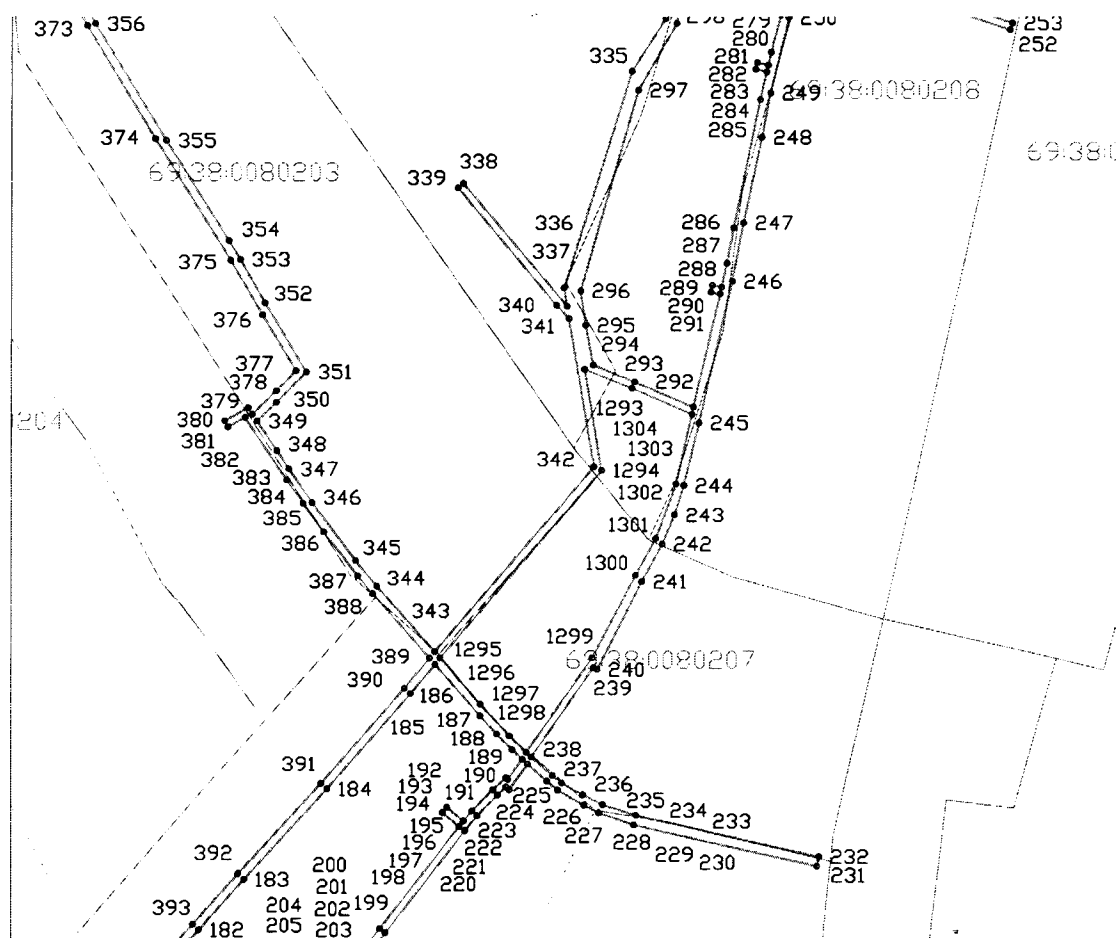
Сведения о границах охранной зоны газораспределительной сети

Газопровод среднего и низкого давления, назначение: газоснабжения, протяженность 58205 м, инв. № 13-1322, лит. 1, адрес объекта: Тверская обл., р-н Бологовский, Бологовское городское поселение, г. Бологое, ул. Кирова, д. 1, 2, 3, 24, 28, 32, 34, 41, 43, 52, 53, 85, 87, 89, ул. Красногвардейская, Куженкинское шоссе, д. 7, 47, 44, 45, 48, 46, ул. Крупская, ул. Красногорская, ул. Каляева, ул. Калинина, ул. Кооперативная, д. 4, ул. 2-я Куженкинская, д. 20, ул. Карла Либкнехта, ул. Крестьянская, ул. Канавная, ул. Володарского, пер. Вокзальный, Церковная пл., ул. Ломоносовская, ул. Ленинская, д. 1, 2а, 4, 4а, 8, 10, 12, 14, 6-а, 8-а, ул. Лермонтова, ул. 1-я Локомотивная, ул. 2-я Локомотивная, Городская пл., д. 3, ул. Горская, ул. Гражданская, ул. Гоголя, ул. Гражданская, ул. Гагарина, ул. Глинки, подход к ГРП № 6, подход к ГРП № 1, подход к ГРП № 3, подход к ГРП № 17, подход к ГРП № 7, пер. Перовской, пер. Переходной, ул. Пушкина, ул. Поддубская, д. 12, пер. Правды, ул. Плеханова, ул. 3-я Пролетарская, ул. 2-я Пролетарская, ул. 1-я Пролетарская, ул. Максима Горького, ул. Маяковского, ул. Матюшкина, ул. Механизаторов, д. 1, 2, 3, 4, 5, 6, 7, ул. 1-го Мая, ул. 4-я Советская, ул. 1-я Социалистическая, д. 1, ул. Совхозная, д. 8, 9, 10, ул. Северная, ул. Строителей, ул. 3-я Советская, ул. 1-я Советская, ул. 2-я Советская, ул. Садовая, ул. 2-я Социалистическая, д. 15, 25, пер. Свободы, Старокуженкинское шоссе, ул. 3-я Социалистическая, ул. Свердлова, Советская пл., д. 7, ул. Боровая, ул. Белинского, пер. Футбольный, д. 1, от ГК № 26 до Арматурного завода, ул. Урицкого, ул. 1-й Островок, ул. 2-й Островок, д. 17, ул. Дзержинского, д. 30, 39, 39 а, 45, 47, 48/2, ул. Данилина, ул. Д. Бедного, ул. Декабристов, пер. Черепичный, ул. Некрасова, ул. Новобологовская, ул. Набережная, ул. Новая, ул. Новоломоносовская, Заозерный микрорайон, д. 7, 10, 14, 19, 5, 11, 1, 15, 12, 6, 8, ул. 1-я Замостинская, Западный микрорайон, ул. Змейка, д. 15, 17, ул. 2-я Замостинская, ул. 3-я Замостинская, ул. Шевченко, ул. Железнодорожная, ул. Равенства, пер. Разъездный, д. 3, пер. Торфяной, ул. Тепличная, пер. Труда, ул. Трамплинная, ул. Халтурина, д. 1


(наименование объекта)

Графическое описание местоположения границ охранной зоны газораспределительной сети

Лист 10



Используемые условные знаки и обозначения:



- граница охранной зоны газопровода

- граница квартала кадастрового деления

69:00:0000000 - номер квартала кадастрового деления

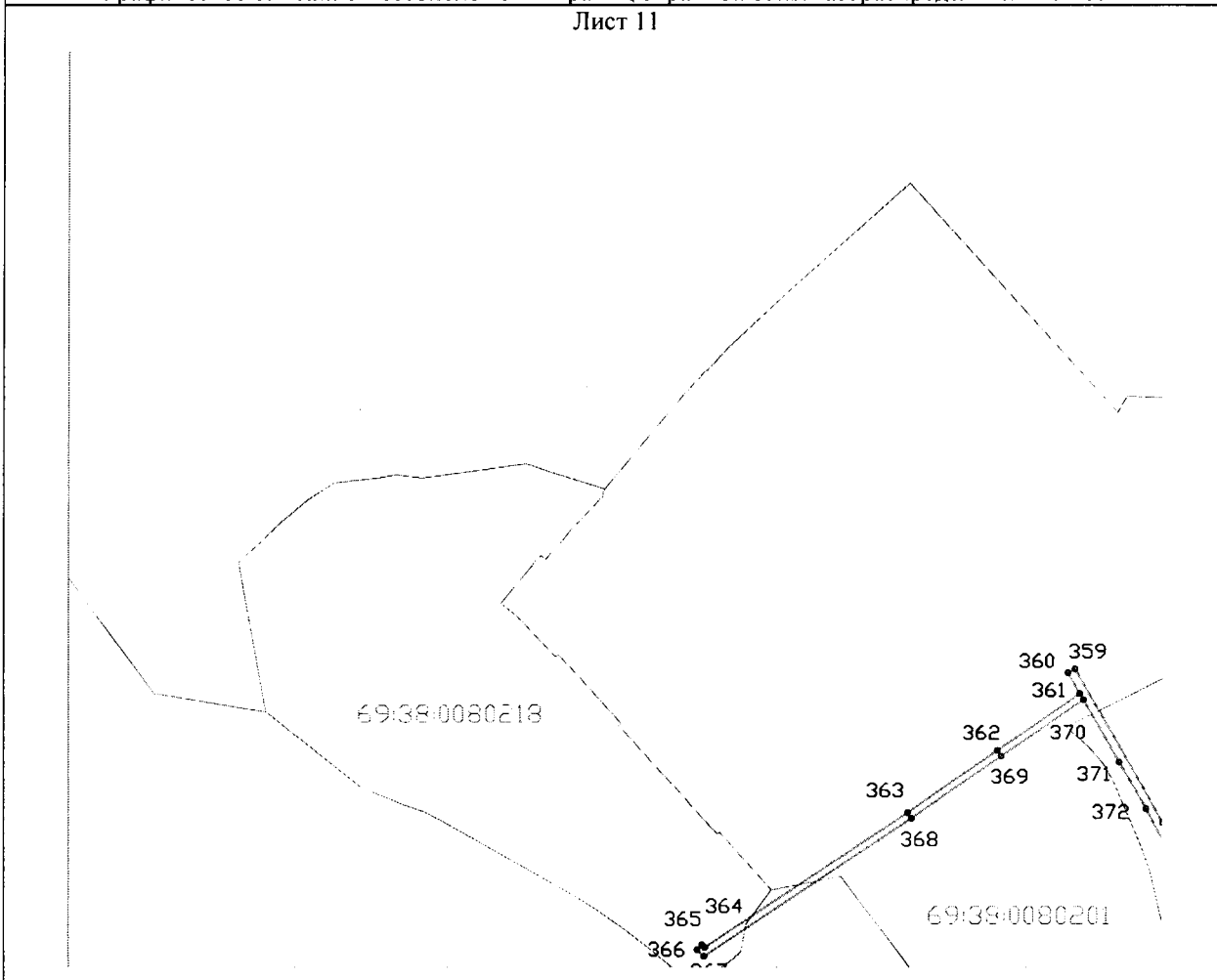
Сведения о границах охранной зоны газораспределительной сети

Газопровод среднего и низкого давления, назначение: газоснабжения, протяженность 58205 м, инв. № 13-1322, лит. 1, адрес объекта: Тверская обл., р-н Бологовский, Бологовское городское поселение, г. Бологое, ул. Кирова, д. 1, 2, 3, 24, 28, 32, 34, 41, 43, 52, 53, 85, 87, 89, ул. Красногвардейская, Куженкинское шоссе, д. 7, 47, 44, 45, 48, 46, ул. Крупская, ул. Красногорская, ул. Каляева, ул. Калинина, ул. Кооперативная, д. 4, ул. 2-я Куженкинская, д. 20, ул. Карла Либкнехта, ул. Крестьянская, ул. Канавная, ул. Володарского, пер. Вокзальный, Церковная пл., ул. Ломоносовская, ул. Ленинская, д. 1, 2а, 4, 4а, 8, 10, 12, 14, 6-а, 8-а, ул. Лермонтова, ул. 1-я Локомотивная, ул. 2-я Локомотивная, Городская пл., д. 3, ул. Горская, ул. Гражданская, ул. Гоголя, ул. Гражданская, ул. Гагарина, ул. Глинки, подход к ГРП № 6, подход к ГРП № 1, подход к ГРП № 3, подход к ГРП № 17, подход к ГРП № 7, пер. Перовской, пер. Переходной, ул. Пушкина, ул. Поддубская, д. 12, пер. Правды, ул. Плеханова, ул. 3-я Пролетарская, ул. 2-я Пролетарская, ул. 1-я Пролетарская, ул. Максима Горького, ул. Маяковского, ул. Матюшкина, ул. Механизаторов, д. 1, 2, 3, 4, 5, 6, 7, ул. 1-го Мая, ул. 4-я Советская, ул. 1-я Социалистическая, д. 1, ул. Совхозная, д. 8, 9, 10, ул. Северная, ул. Строителей, ул. 3-я Советская, ул. 1-я Советская, ул. 2-я Советская, ул. Садовая, ул. 2-я Социалистическая, д. 15, 25, пер. Свободы, Старокуженкинское шоссе, ул. 3-я Социалистическая, ул. Свердлова, Советская пл., д. 7, ул. Боровая, ул. Белинского, пер. Футбольный, д. 1, от ГК № 26 до Арматурного завода, ул. Урицкого, ул. 1-й Островок, ул. 2-й Островок, д. 17, ул. Дзержинского, д. 30, 39, 39 а, 45, 47, 48/2, ул. Данилина, ул. Д. Бедного, ул. Декабристов, пер. Черепичный, ул. Некрасова, ул. Новобологовская, ул. Набережная, ул. Новая, ул. Новоломоносовская, Заозерный микрорайон, д. 7, 10, 14, 19, 5, 11, 1, 15, 12, 6, 8, ул. 1-я Замостинская, Западный микрорайон, ул. Змейка, д. 15, 17, ул. 2-я Замостинская, ул. 3-я Замостинская, ул. Шевченко, ул. Железнодорожная, ул. Равенства, пер. Разъезжий, д. 3, пер. Торфяной, ул. Тепличная, пер. Труда, ул. Трамплинная, ул. Халтурина, д. 1


(наименование объекта)

Графическое описание местоположения границ охранной зоны газораспределительной сети

Лист 11



Используемые условные знаки и обозначения:



- граница охранной зоны газопровода



- граница квартала кадастрового деления

69:00:0000000 - номер квартала кадастрового деления

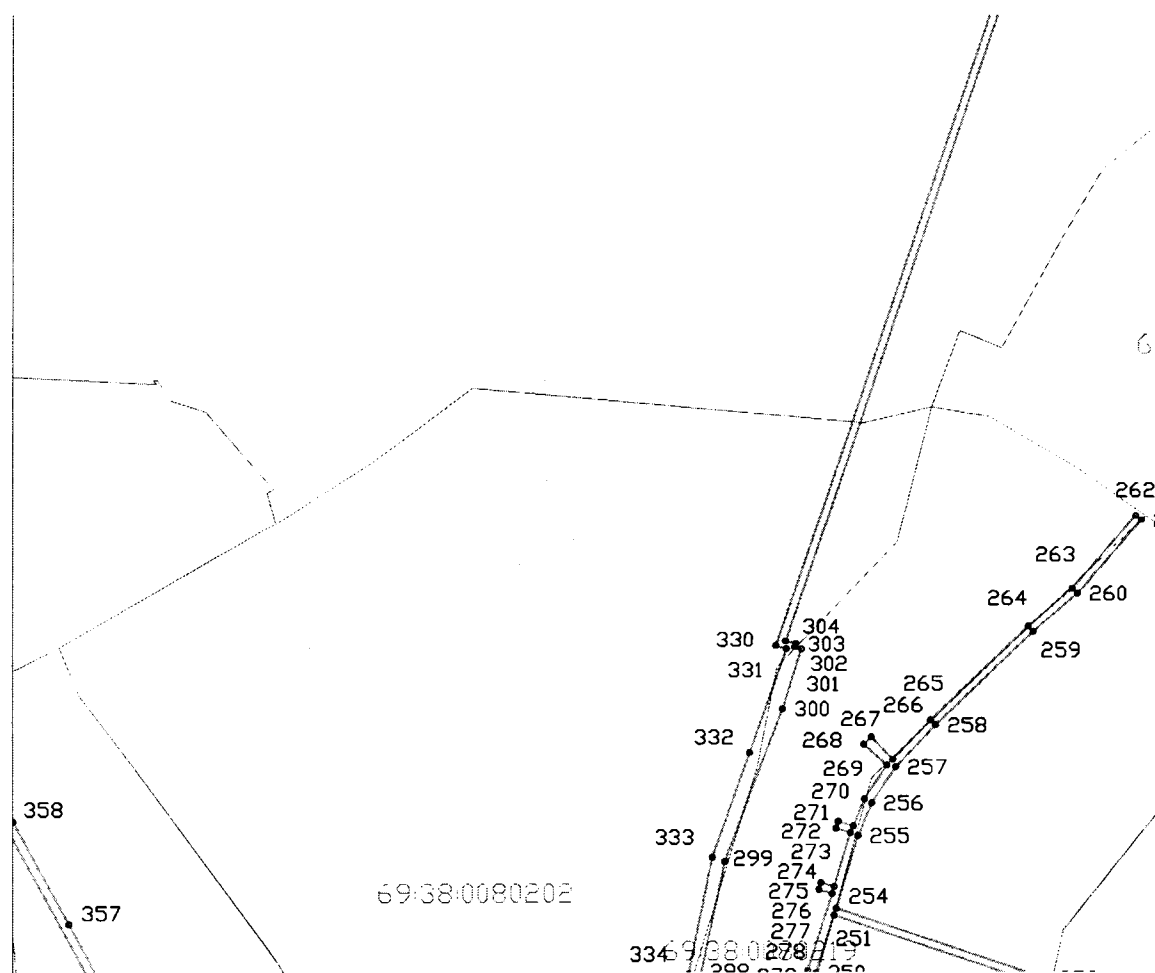
Сведения о границах охранной зоны газораспределительной сети

Газопровод среднего и низкого давления, назначение: газоснабжения, протяженность 58205 м, инв. № 13-1322, лит. I, адрес объекта: Тверская обл., р-н Бологовский, Бологовское городское поселение, г. Бологое, ул. Кирова, д. 1, 2, 3, 24, 28, 32, 34, 41, 43, 52, 53, 85, 87, 89, ул. Красногвардейская, Куженкинское шоссе, д. 7, 47, 44, 45, 48, 46, ул. Крупская, ул. Красногорская, ул. Каляева, ул. Калинина, ул. Кооперативная, д. 4, ул. 2-я Куженкинская, д. 20, ул. Карла Либкнехта, ул. Крестьянская, ул. Канавная, ул. Володарского, пер. Вокзальный, Церковная пл., ул. Ломоносовская, ул. Ленинская, д. 1, 2а, 4, 4а, 8, 10, 12, 14, 6-а, 8-а, ул. Лермонтова, ул. 1-я Локомотивная, ул. 2-я Локомотивная, Городская пл., д. 3, ул. Горская, ул. Гражданская, ул. Гоголя, ул. Гражданская, ул. Гагарина, ул. Глинки, подход к ГРП № 6, подход к ГРП № 1, подход к ГРП № 3, подход к ГРП № 17, подход к ГРП № 7, пер. Перовской, пер. Переходной, ул. Пушкина, ул. Поддубская, д. 12, пер. Правды, ул. Плеханова, ул. 3-я Пролетарская, ул. 2-я Пролетарская, ул. 1-я Пролетарская, ул. Максима Горького, ул. Маяковского, ул. Матюшкина, ул. Механизаторов, д. 1, 2, 3, 4, 5, 6, 7, ул. 1-го Мая, ул. 4-я Советская, ул. 1-я Социалистическая, д. 1, ул. Совхозная, д. 8, 9, 10, ул. Северная, ул. Строителей, ул. 3-я Советская, ул. 1-я Советская, ул. 2-я Советская, ул. Садовая, ул. 2-я Социалистическая, д. 15, 25, пер. Свободы, Старокуженкинское шоссе, ул. 3-я Социалистическая, ул. Свердлова, Советская пл., д. 7, ул. Боровая, ул. Белинского, пер. Футбольный, д. 1, от ГК № 26 до Арматурного завода, ул. Урицкого, ул. 1-й Островок, ул. 2-й Островок, д. 17, ул. Дзержинского, д. 30, 39, 39 а, 45, 47, 48/2, ул. Данилина, ул. Д. Бедного, ул. Декабристов, пер. Черепичный, ул. Некрасова, ул. Новобологовская, ул. Набережная, ул. Новая, ул. Новоломоносовская, Заозерный микрорайон, д. 7, 10, 14, 19, 5, 11, 1, 15, 12, 6, 8, ул. 1-я Замостинская, Западный микрорайон, ул. Змейка, д. 15, 17, ул. 2-я Замостинская, ул. 3-я Замостинская, ул. Шевченко, ул. Железнодорожная, ул. Равенства, пер. Разъездный, д. 3, пер. Торфяной, ул. Тепличная, пер. Труда, ул. Трамплинная, ул. Халтурина, д. 1


(наименование объекта)

Графическое описание местоположения границ охранной зоны газораспределительной сети

Лист 12



Используемые условные знаки и обозначения:



- граница охранной зоны газопровода



- граница квартала кадастрового деления

69:00:0000000 - номер квартала кадастрового деления

Сведения о границах охранной зоны газораспределительной сети

Газопровод среднего и низкого давления, назначение: газоснабжения, протяженность 58205 м, инв. № 13-1322, лит. I, адрес объекта: Тверская обл., р-н Бологовский, Бологовское городское поселение, г. Бологое, ул. Кирова, д. 1, 2, 3, 24, 28, 32, 34, 41, 43, 52, 53, 85, 87, 89, ул. Красногвардейская, Куженкинское шоссе, д. 7, 47, 44, 45, 48, 46, ул. Крупская, ул. Красногорская, ул. Каляева, ул. Калинина, ул. Кооперативная, д. 4, ул. 2-я Куженкинская, д. 20, ул. Карла Либкнехта, ул. Крестьянская, ул. Канавная, ул. Володарского, пер. Вокзальный, Церковная пл., ул. Ломоносовская, ул. Ленинская, д. 1, 2а, 4, 4а, 8, 10, 12, 14, 6-а, 8-а, ул. Лермонтова, ул. 1-я Локомотивная, ул. 2-я Локомотивная, Городская пл., д. 3, ул. Горская, ул. Гражданская, ул. Гоголя, ул. Гражданская, ул. Гагарина, ул. Глинки, подход к ГРП № 6, подход к ГРП № 1, подход к ГРП № 3, подход к ГРП № 17, подход к ГРП № 7, пер. Перовской, пер. Переходной, ул. Пушкина, ул. Поддубская, д. 12, пер. Правды, ул. Плеханова, ул. 3-я Пролетарская, ул. 2-я Пролетарская, ул. 1-я Пролетарская, ул. Максима Горького, ул. Маяковского, ул. Матюшкина, ул. Механизаторов, д. 1, 2, 3, 4, 5, 6, 7, ул. 1-го Мая, ул. 4-я Советская, ул. 1-я Социалистическая, д. 1, ул. Совхозная, д. 8, 9, 10, ул. Северная, ул. Строителей, ул. 3-я Советская, ул. 1-я Советская, ул. 2-я Советская, ул. Садовая, ул. 2-я Социалистическая, д. 15, 25, пер. Свободы, Старокуженкинское шоссе, ул. 3-я Социалистическая, ул. Свердлова, Советская пл., д. 7, ул. Боровая, ул. Белинского, пер. Футбольный, д. 1, от ГК № 26 до Арматурного завода, ул. Урицкого, ул. 1-й Островок, ул. 2-й Островок, д. 17, ул. Дзержинского, д. 30, 39, 39 а, 45, 47, 48/2, ул. Данилина, ул. Д. Бедного, ул. Декабристов, пер. Черепичный, ул. Некрасова, ул. Новобологовская, ул. Набережная, ул. Новая, ул. Новоломоносовская, Заозерный микрорайон, д. 7, 10, 14, 19, 5, 11, 1, 15, 12, 6, 8, ул. 1-я Замостинская, Западный микрорайон, ул. Змейка, д. 15, 17, ул. 2-я Замостинская, ул. 3-я Замостинская, ул. Шевченко, ул. Железнодорожная, ул. Равенства, пер. Разъездный, д. 3, пер. Торфяной, ул. Тепличная, пер. Труда, ул. Трамплинная, ул. Халтурина, д. 1


(наименование объекта)

Графическое описание местоположения границ охранной зоны газораспределительной сети

Лист 13



Используемые условные знаки и обозначения:



- граница охранной зоны газопровода



- граница квартала кадастрового деления

69:00:0000000 - номер квартала кадастрового деления

Сведения о границах охранной зоны газораспределительной сети

Газопровод среднего и низкого давления, назначение: газоснабжения, протяженность 58205 м, инв. № 13-1322, лит. 1, адрес объекта: Тверская обл., р-н Бологовский, Бологовское городское поселение, г. Бологое, ул. Кирова, д. 1, 2, 3, 24, 28, 32, 34, 41, 43, 52, 53, 85, 87, 89, ул. Красногвардейская, Куженкинское шоссе, д. 7, 47, 44, 45, 48, 46, ул. Крупская, ул. Красногорская, ул. Каляева, ул. Калинина, ул. Кооперативная, д. 4, ул. 2-я Куженкинская, д. 20, ул. Карла Либкнехта, ул. Крестьянская, ул. Канавная, ул. Володарского, пер. Вокзальный, Церковная пл., ул. Ломоносовская, ул. Ленинская, д. 1, 2а, 4, 4а, 8, 10, 12, 14, 6-а, 8-а, ул. Лермонтова, ул. 1-я Локомотивная, ул. 2-я Локомотивная, Городская пл., д. 3, ул. Горская, ул. Гражданская, ул. Гоголя, ул. Гражданская, ул. Гагарина, ул. Глинки, подход к ГРП № 6, подход к ГРП № 1, подход к ГРП № 3, подход к ГРП № 17, подход к ГРП № 7, пер. Перовской, пер. Переходной, ул. Пушкина, ул. Поддубская, д. 12, пер. Правды, ул. Плеханова, ул. 3-я Пролетарская, ул. 2-я Пролетарская, ул. 1-я Пролетарская, ул. Максима Горького, ул. Маяковского, ул. Матюшкина, ул. Механизаторов, д. 1, 2, 3, 4, 5, 6, 7, ул. 1-го Мая, ул. 4-я Советская, ул. 1-я Социалистическая, д. 1, ул. Совхозная, д. 8, 9, 10, ул. Северная, ул. Строителей, ул. 3-я Советская, ул. 1-я Советская, ул. 2-я Советская, ул. Садовая, ул. 2-я Социалистическая, д. 15, 25, пер. Свободы, Старокуженкинское шоссе, ул. 3-я Социалистическая, ул. Свердлова, Советская пл., д. 7, ул. Боровая, ул. Белинского, пер. Футбольный, д. 1, от ГК № 26 до Арматурного завода, ул. Урицкого, ул. 1-й Островок, ул. 2-й Островок, д. 17, ул. Дзержинского, д. 30, 39, 39 а, 45, 47, 48/2, ул. Данилина, ул. Д. Бедного, ул. Декабристов, пер. Черепичный, ул. Некрасова, ул. Новобологовская, ул. Набережная, ул. Новая, ул. Новоломоносовская, Заозерный микрорайон, д. 7, 10, 14, 19, 5, 11, 1, 15, 12, 6, 8, ул. 1-я Замостинская, Западный микрорайон, ул. Змейка, д. 15, 17, ул. 2-я Замостинская, ул. 3-я Замостинская, ул. Шевченко, ул. Железнодорожная, ул. Равенства, пер. Разъезжий, д. 3, пер. Торфяной, ул. Тепличная, пер. Труда, ул. Трамплинная, ул. Халтурина, д. 1


(наименование объекта)

Графическое описание местоположения границ охранной зоны газораспределительной сети

Лист 14



Используемые условные знаки и обозначения:



- граница охранной зоны газопровода



- граница квартала кадастрового деления

69:00:000000 - номер квартала кадастрового деления

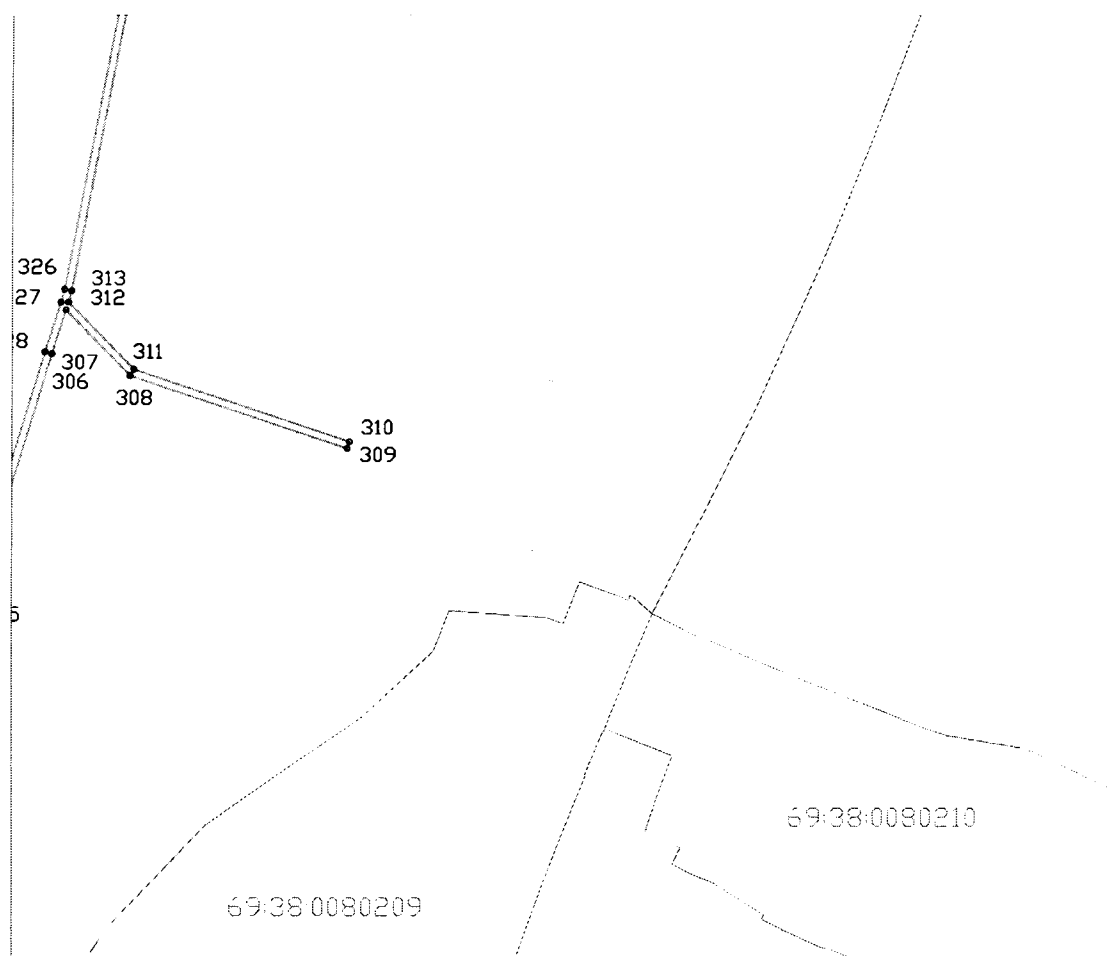
Сведения о границах охранной зоны газораспределительной сети

Газопровод среднего и низкого давления, назначение: газоснабжения, протяженность 58205 м, инв. № 13-1322, лит. 1, адрес объекта: Тверская обл., р-н Бологовский, Бологовское городское поселение, г. Бологое, ул. Кирова, д. 1, 2, 3, 24, 28, 32, 34, 41, 43, 52, 53, 85, 87, 89, ул. Красногвардейская, Куженкинское шоссе, д. 7, 47, 44, 45, 48, 46, ул. Крупская, ул. Красногорская, ул. Каляева, ул. Калинина, ул. Кооперативная, д. 4, ул. 2-я Куженкинская, д. 20, ул. Карла Либкнехта, ул. Крестьянская, ул. Канавная, ул. Володарского, пер. Вокзальный, Церковная пл., ул. Ломоносовская, ул. Ленинская, д. 1, 2а, 4, 4а, 8, 10, 12, 14, 6-а, 8-а, ул. Лермонтова, ул. 1-я Локомотивная, ул. 2-я Локомотивная, Городская пл., д. 3, ул. Горская, ул. Гражданская, ул. Гоголя, ул. Гражданская, ул. Гагарина, ул. Глинки, подход к ГРП № 6, подход к ГРП № 1, подход к ГРП № 3, подход к ГРП № 17, подход к ГРП № 7, пер. Перовской, пер. Переходной, ул. Пушкина, ул. Поддубская, д. 12, пер. Правды, ул. Плеханова, ул. 3-я Пролетарская, ул. 2-я Пролетарская, ул. 1-я Пролетарская, ул. Максима Горького, ул. Маяковского, ул. Матюшкина, ул. Механизаторов, д. 1, 2, 3, 4, 5, 6, 7, ул. 1-го Мая, ул. 4-я Советская, ул. 1-я Социалистическая, д. 1, ул. Совхозная, д. 8, 9, 10, ул. Северная, ул. Строителей, ул. 3-я Советская, ул. 1-я Советская, ул. 2-я Советская, ул. Садовая, ул. 2-я Социалистическая, д. 15, 25, пер. Свободы, Старокуженкинское шоссе, ул. 3-я Социалистическая, ул. Свердлова, Советская пл., д. 7, ул. Боровая, ул. Белинского, пер. Футбольный, д. 1, от ГК № 26 до Арматурного завода, ул. Урицкого, ул. 1-й Островок, ул. 2-й Островок, д. 17, ул. Дзержинского, д. 30, 39, 39 а, 45, 47, 48/2, ул. Данилина, ул. Д. Бедного, ул. Декабристов, пер. Черепичный, ул. Некрасова, ул. Новобологовская, ул. Набережная, ул. Новая, ул. Новоломоносовская, Заозерный микрорайон, д. 7, 10, 14, 19, 5, 11, 1, 15, 12, 6, 8, ул. 1-я Замостинская, Западный микрорайон, ул. Змейка, д. 15, 17, ул. 2-я Замостинская, ул. 3-я Замостинская, ул. Шевченко, ул. Железнодорожная, ул. Равенства, пер. Разъезжий, д. 3, пер. Торфяной, ул. Тепличная, пер. Труда, ул. Трамплинная, ул. Халтурина, д. 1

(наименование объекта)

Графическое описание местоположения границ охранной зоны газораспределительной сети

Лист 15



Используемые условные знаки и обозначения:



- граница охранной зоны газопровода



- граница квартала кадастрового деления

69:00:0000000 - номер квартала кадастрового деления

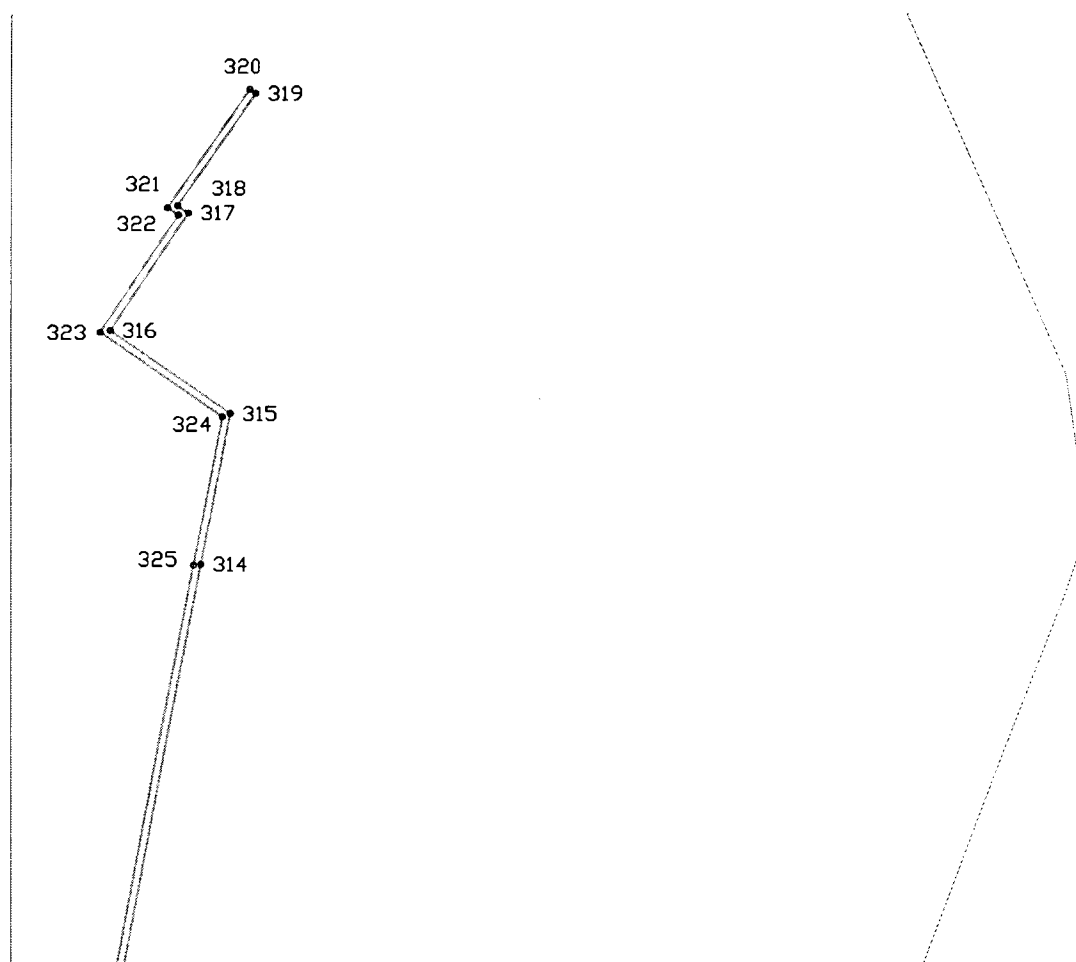
Сведения о границах охранной зоны газораспределительной сети

Газопровод среднего и низкого давления, назначение: газоснабжения, протяженность 58205 м, инв. № 13-1322, лит. I, адрес объекта: Тверская обл., р-н Бологовский, Бологовское городское поселение, г. Бологое, ул. Кирова, д. 1, 2, 3, 24, 28, 32, 34, 41, 43, 52, 53, 85, 87, 89, ул. Красногвардейская, Куженкинское шоссе, д. 7, 47, 44, 45, 48, 46, ул. Крупская, ул. Красногорская, ул. Каляева, ул. Калинина, ул. Кооперативная, д. 4, ул. 2-я Куженкинская, д. 20, ул. Карла Либкнехта, ул. Крестьянская, ул. Канавная, ул. Володарского, пер. Вокзальный, Церковная пл., ул. Ломоносовская, ул. Ленинская, д. 1, 2а, 4, 4а, 8, 10, 12, 14, 6-а, 8-а, ул. Лермонтова, ул. 1-я Локомотивная, ул. 2-я Локомотивная, Городская пл., д. 3, ул. Горская, ул. Гражданская, ул. Гоголя, ул. Гражданская, ул. Гагарина, ул. Глинки, подход к ГРП № 6, подход к ГРП № 1, подход к ГРП № 3, подход к ГРП № 17, подход к ГРП № 7, пер. Перовской, пер. Переходной, ул. Пушкина, ул. Поддубская, д. 12, пер. Правды, ул. Плеханова, ул. 3-я Пролетарская, ул. 2-я Пролетарская, ул. 1-я Пролетарская, ул. Максима Горького, ул. Маяковского, ул. Матюшкина, ул. Механизаторов, д. 1, 2, 3, 4, 5, 6, 7, ул. 1-го Мая, ул. 4-я Советская, ул. 1-я Социалистическая, д. 1, ул. Совхозная, д. 8, 9, 10, ул. Северная, ул. Строителей, ул. 3-я Советская, ул. 1-я Советская, ул. 2-я Советская, ул. Садовая, ул. 2-я Социалистическая, д. 15, 25, пер. Свободы, Старокуженкинское шоссе, ул. 3-я Социалистическая, ул. Свердлова, Советская пл., д. 7, ул. Боровая, ул. Белинского, пер. Футбольный, д. 1, от ГК № 26 до Арматурного завода, ул. Урицкого, ул. 1-й Островок, ул. 2-й Островок, д. 17, ул. Дзержинского, д. 30, 39, 39 а, 45, 47, 48/2, ул. Данилина, ул. Д. Бедного, ул. Декабристов, пер. Черепичный, ул. Некрасова, ул. Новобологовская, ул. Набережная, ул. Новая, ул. Новоломоносовская, Заозерный микрорайон, д. 7, 10, 14, 19, 5, 11, 1, 15, 12, 6, 8, ул. 1-я Замостинская, Западный микрорайон, ул. Змейка, д. 15, 17, ул. 2-я Замостинская, ул. 3-я Замостинская, ул. Шевченко, ул. Железнодорожная, ул. Равенства, пер. Разъезжий, д. 3, пер. Торфяной, ул. Тепличная, пер. Труда, ул. Трамплинная, ул. Халтурина, д. 1


(наименование объекта)

Графическое описание местоположения границ охранной зоны газораспределительной сети

Лист 16



Используемые условные знаки и обозначения:



- граница охранной зоны газопровода

— - граница квартала кадастрового деления

69:00:0000000 - номер квартала кадастрового деления

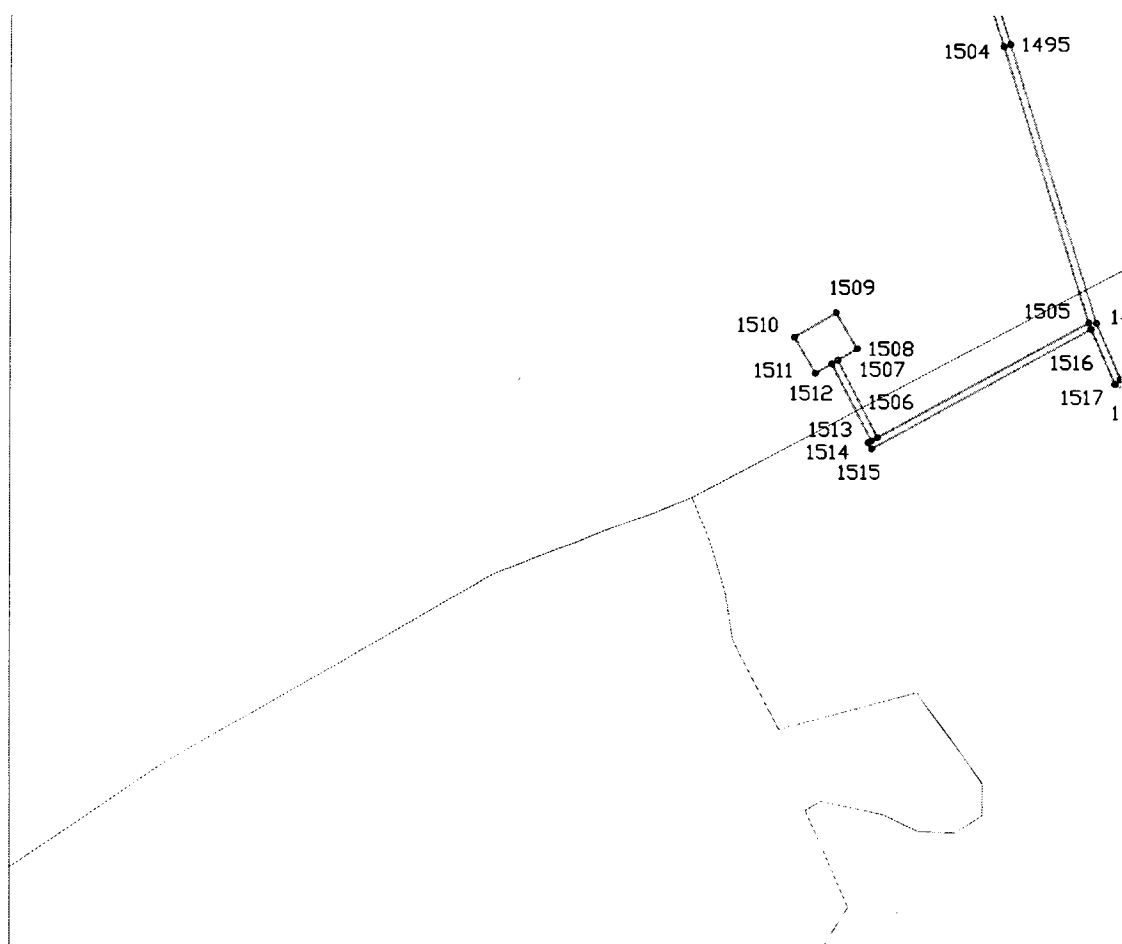
Сведения о границах охранной зоны газораспределительной сети

Газопровод среднего и низкого давления, назначение: газоснабжения, протяженность 58205 м, инв. № 13-1322, лит. I, адрес объекта: Тверская обл., р-н Бологовский, Бологовское городское поселение, г. Бологое, ул. Кирова, д. 1, 2, 3, 24, 28, 32, 34, 41, 43, 52, 53, 85, 87, 89, ул. Красногвардейская, Куженкинское шоссе, д. 7, 47, 44, 45, 48, 46, ул. Крупская, ул. Красногорская, ул. Каляева, ул. Калинина, ул. Кооперативная, д. 4, ул. 2-я Куженкинская, д. 20, ул. Карла Либкнехта, ул. Крестьянская, ул. Канавная, ул. Володарского, пер. Вокзальный, Церковная пл., ул. Ломоносовская, ул. Ленинская, д. 1, 2а, 4, 4а, 8, 10, 12, 14, 6-а, 8-а, ул. Лермонтова, ул. 1-я Локомотивная, ул. 2-я Локомотивная, Городская пл., д. 3, ул. Горская, ул. Гражданская, ул. Гоголя, ул. Гражданская, ул. Гагарина, ул. Глинки, подход к ГРП № 6, подход к ГРП № 1, подход к ГРП № 3, подход к ГРП № 17, подход к ГРП № 7, пер. Перовской, пер. Переходной, ул. Пушкина, ул. Поддубская, д. 12, пер. Правды, ул. Плеханова, ул. 3-я Пролетарская, ул. 2-я Пролетарская, ул. 1-я Пролетарская, ул. Максима Горького, ул. Маяковского, ул. Матюшкина, ул. Механизаторов, д. 1, 2, 3, 4, 5, 6, 7, ул. 1-го Мая, ул. 4-я Советская, ул. 1-я Социалистическая, д. 1, ул. Совхозная, д. 8, 9, 10, ул. Северная, ул. Строителей, ул. 3-я Советская, ул. 1-я Советская, ул. 2-я Советская, ул. Садовая, ул. 2-я Социалистическая, д. 15, 25, пер. Свободы, Старокуженкинское шоссе, ул. 3-я Социалистическая, ул. Свердлова, Советская пл., д. 7, ул. Боровая, ул. Белинского, пер. Футбольный, д. 1, от ГК № 26 до Арматурного завода, ул. Урицкого, ул. 1-й Островок, ул. 2-й Островок, д. 17, ул. Дзержинского, д. 30, 39, 39 а, 45, 47, 48/2, ул. Данилина, ул. Д. Бедного, ул. Декабристов, пер. Черепичный, ул. Некрасова, ул. Новобологовская, ул. Набережная, ул. Новая, ул. Новоломоносовская, Заозерный микрорайон, д. 7, 10, 14, 19, 5, 11, 1, 15, 12, 6, 8, ул. 1-я Замостинская, Западный микрорайон, ул. Змейка, д. 15, 17, ул. 2-я Замостинская, ул. 3-я Замостинская, ул. Шевченко, ул. Железнодорожная, ул. Равенства, пер. Разъезжий, д. 3, пер. Торфяной, ул. Тепличная, пер. Труда, ул. Трамплинная, ул. Халтурина, д. 1

(наименование объекта)

Графическое описание местоположения границ охранной зоны газораспределительной сети

Лист 17



Используемые условные знаки и обозначения:



- граница охранной зоны газопровода



- граница квартала кадастрового деления

69:00:000000 - номер квартала кадастрового деления

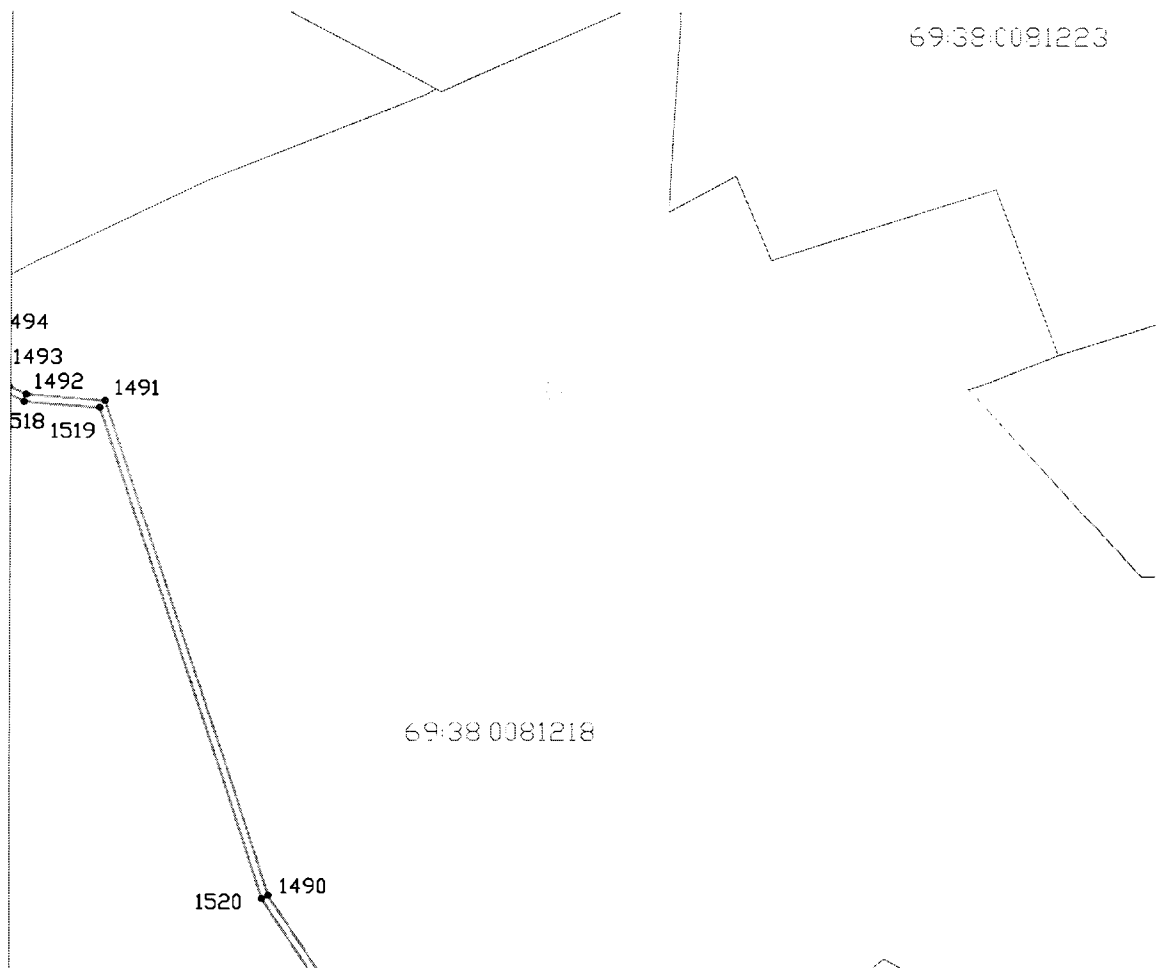
Сведения о границах охранной зоны газораспределительной сети

Газопровод среднего и низкого давления, назначение: газоснабжения, протяженность 58205 м, инв. № 13-1322, лит. I, адрес объекта: Тверская обл., р-н Бологовский, Бологовское городское поселение, г. Бологое, ул. Кирова, д. 1, 2, 3, 24, 28, 32, 34, 41, 43, 52, 53, 85, 87, 89, ул. Красногвардейская, Куженкинское шоссе, д. 7, 47, 44, 45, 48, 46, ул. Крупская, ул. Красногорская, ул. Каляева, ул. Калинина, ул. Кооперативная, д. 4, ул. 2-я Куженкинская, д. 20, ул. Карла Либкнехта, ул. Крестьянская, ул. Канавная, ул. Володарского, пер. Вокзальный, Церковная пл., ул. Ломоносовская, ул. Ленинская, д. 1, 2а, 4, 4а, 8, 10, 12, 14, 6-а, 8-а, ул. Лермонтова, ул. 1-я Локомотивная, ул. 2-я Локомотивная, Городская пл., д. 3, ул. Горская, ул. Гражданская, ул. Гоголя, ул. Гражданская, ул. Гагарина, ул. Глиники, подход к ГРП № 6, подход к ГРП № 1, подход к ГРП № 3, подход к ГРП № 17, подход к ГРП № 7, пер. Перовской, пер. Переходной, ул. Пушкина, ул. Поддубская, д. 12, пер. Правды, ул. Плеханова, ул. 3-я Пролетарская, ул. 2-я Пролетарская, ул. 1-я Пролетарская, ул. Максима Горького, ул. Маяковского, ул. Матюшкина, ул. Механизаторов, д. 1, 2, 3, 4, 5, 6, 7, ул. 1-го Мая, ул. 4-я Советская, ул. 1-я Социалистическая, д. 1, ул. Совхозная, д. 8, 9, 10, ул. Северная, ул. Строителей, ул. 3-я Советская, ул. 1-я Советская, ул. 2-я Советская, ул. Садовая, ул. 2-я Социалистическая, д. 15, 25, пер. Свободы, Старокуженкинское шоссе, ул. 3-я Социалистическая, ул. Свердлова, Советская пл., д. 7, ул. Боровая, ул. Белинского, пер. Футбольный, д. 1, от ГК № 26 до Арматурного завода, ул. Урицкого, ул. 1-й Островок, ул. 2-й Островок, д. 17, ул. Дзержинского, д. 30, 39, 39 а, 45, 47, 48/2, ул. Данилина, ул. Д. Бедного, ул. Декабристов, пер. Черепичный, ул. Некрасова, ул. Новобологовская, ул. Набережная, ул. Новая, ул. Новоломоносовская, Заозерный микрорайон, д. 7, 10, 14, 19, 5, 11, 1, 15, 12, 6, 8, ул. 1-я Замостинская, Западный микрорайон, ул. Змейка, д. 15, 17, ул. 2-я Замостинская, ул. 3-я Замостинская, ул. Шевченко, ул. Железнодорожная, ул. Равенства, пер. Разъезжий, д. 3, пер. Торфяной, ул. Тепличная, пер. Труда, ул. Трамплинная, ул. Халтурина, д. 1


(наименование объекта)

Графическое описание местоположения границ охранной зоны газораспределительной сети

Лист 18



Используемые условные знаки и обозначения:



- граница охранной зоны газопровода

— - граница квартала кадастрового деления

69:00:0000000 - номер квартала кадастрового деления

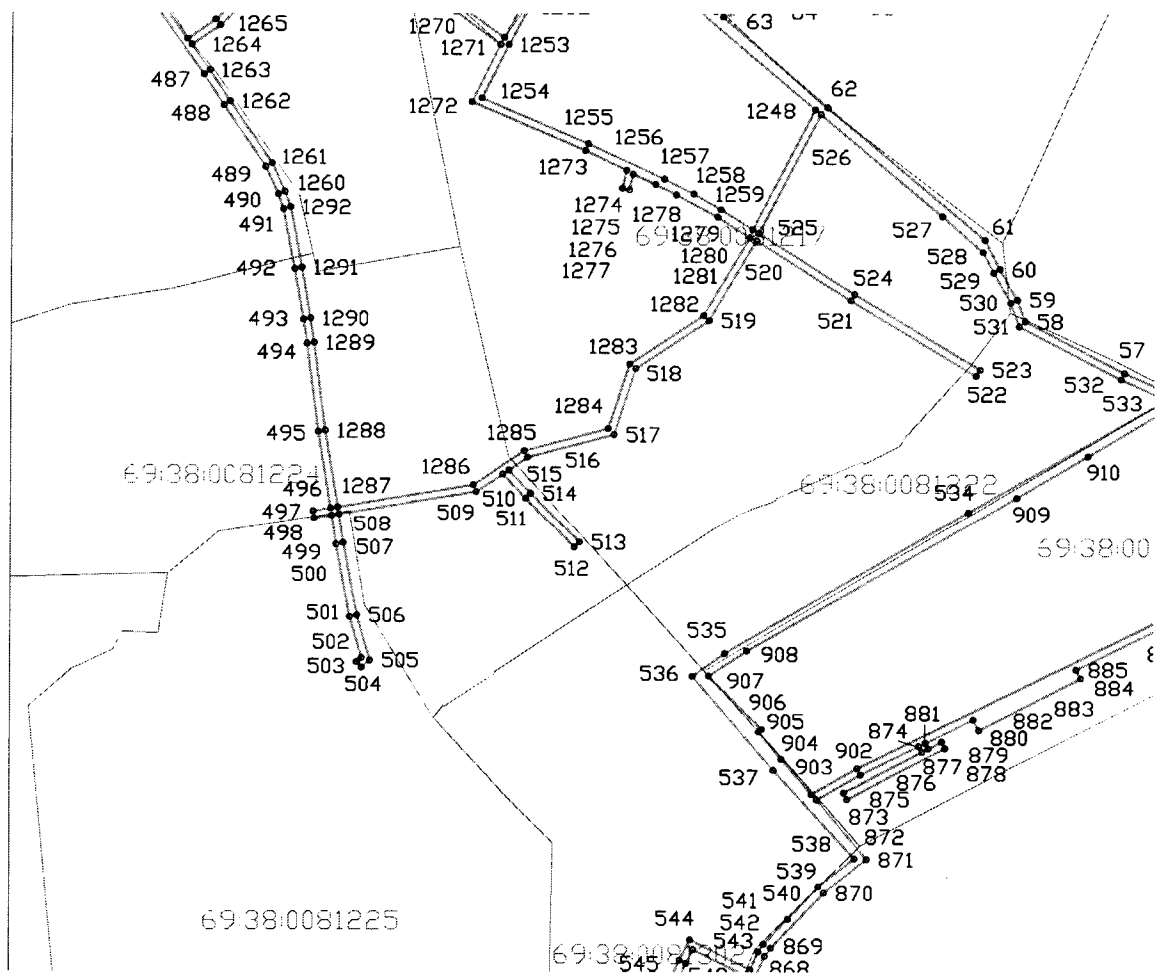
Сведения о границах охранной зоны газораспределительной сети

Газопровод среднего и низкого давления, назначение: газоснабжения, протяженность 58205 м, инв. № 13-1322, лит. I, адрес объекта: Тверская обл., р-н Бологовский, Бологовское городское поселение, г. Бологое, ул. Кирова, д. 1, 2, 3, 24, 28, 32, 34, 41, 43, 52, 53, 85, 87, 89, ул. Красногвардейская, Куженкинское шоссе, д. 7, 47, 44, 45, 48, 46, ул. Крупская, ул. Красногорская, ул. Каляева, ул. Калинина, ул. Кооперативная, д. 4, ул. 2-я Куженкинская, д. 20, ул. Карла Либкнехта, ул. Крестьянская, ул. Канавная, ул. Володарского, пер. Вокзальный, Церковная пл., ул. Ломоносовская, ул. Ленинская, д. 1, 2а, 4, 4а, 8, 10, 12, 14, 6-а, 8-а, ул. Лермонтова, ул. 1-я Локомотивная, ул. 2-я Локомотивная, Городская пл., д. 3, ул. Горская, ул. Гражданская, ул. Гоголя, ул. Гражданская, ул. Гагарина, ул. Глинки, подход к ГРП № 6, подход к ГРП № 1, подход к ГРП № 3, подход к ГРП № 17, подход к ГРП № 7, пер. Перовской, пер. Переходной, ул. Пушкина, ул. Поддубская, д. 12, пер. Правды, ул. Плеханова, ул. 3-я Пролетарская, ул. 2-я Пролетарская, ул. 1-я Пролетарская, ул. Максима Горького, ул. Маяковского, ул. Матюшкина, ул. Механизаторов, д. 1, 2, 3, 4, 5, 6, 7, ул. 1-го Мая, ул. 4-я Советская, ул. 1-я Социалистическая, д. 1, ул. Совхозная, д. 8, 9, 10, ул. Северная, ул. Строителей, ул. 3-я Советская, ул. 1-я Советская, ул. 2-я Советская, ул. Садовая, ул. 2-я Социалистическая, д. 15, 25, пер. Свободы, Старокуженкинское шоссе, ул. 3-я Социалистическая, ул. Свердлова, Советская пл., д. 7, ул. Боровая, ул. Белинского, пер. Футбольный, д. 1, от ГК № 26 до Арматурного завода, ул. Урицкого, ул. 1-й Островок, ул. 2-й Островок, д. 17, ул. Дзержинского, д. 30, 39, 39 а, 45, 47, 48/2, ул. Данилина, ул. Д. Бедного, ул. Декабристов, пер. Черепичный, ул. Некрасова, ул. Новобологовская, ул. Набережная, ул. Новая, ул. Новоломоносовская, Заозерный микрорайон, д. 7, 10, 14, 19, 5, 11, 1, 15, 12, 6, 8, ул. 1-я Замостинская, Западный микрорайон, ул. Змейка, д. 15, 17, ул. 2-я Замостинская, ул. 3-я Замостинская, ул. Шевченко, ул. Железнодорожная, ул. Равенства, пер. Разъезжий, д. 3, пер. Торфяной, ул. Тепличная, пер. Труда, ул. Трамплинная, ул. Халтурина, д. 1


(наименование объекта)

Графическое описание местоположения границ охранной зоны газораспределительной сети

Лист 19



Используемые условные знаки и обозначения:



- граница охранной зоны газопровода



- граница квартала кадастрового деления

69:00:0000000 - номер квартала кадастрового деления

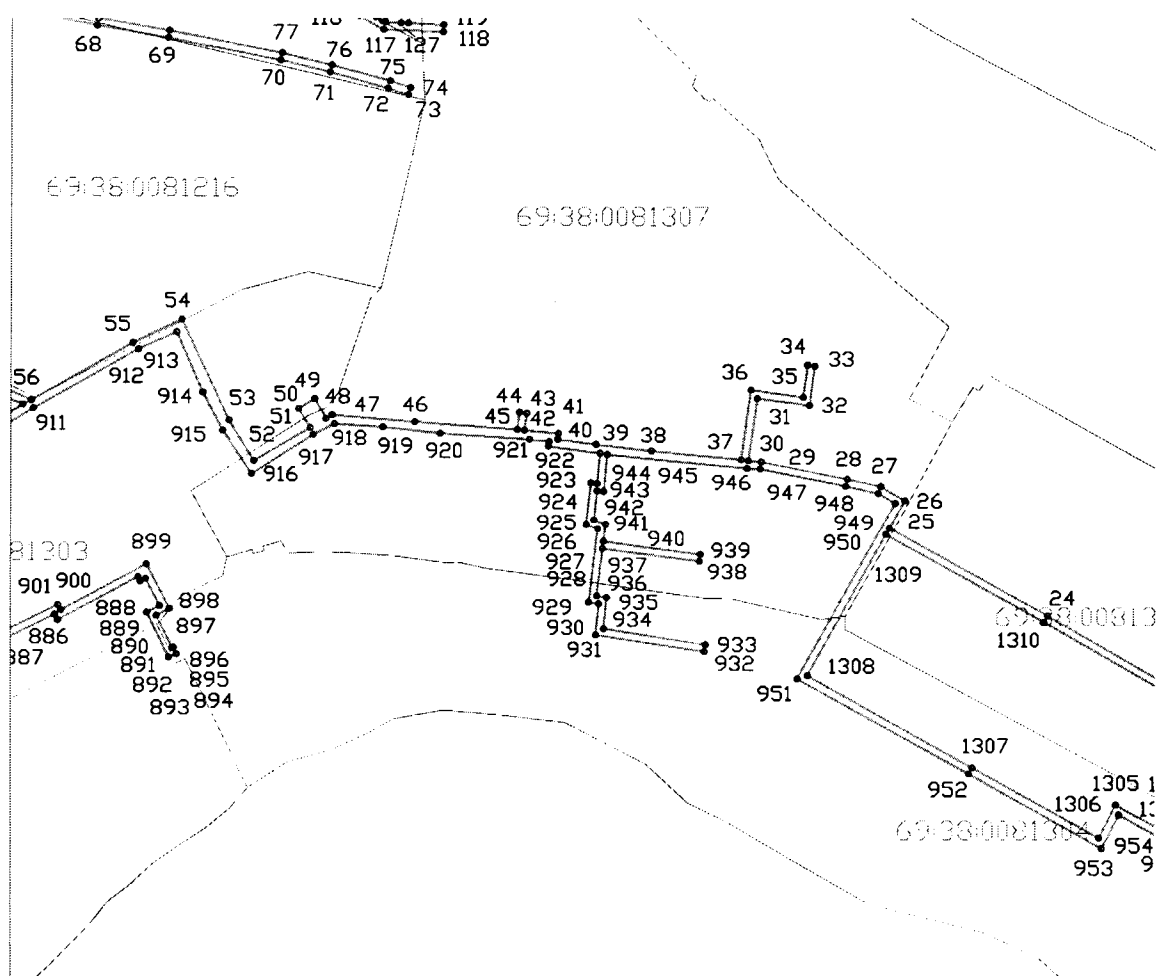
Сведения о границах охранной зоны газораспределительной сети

Газопровод среднего и низкого давления, назначение: газоснабжения, протяженность 58205 м, инв. № 13-1322, лит. I, адрес объекта: Тверская обл., р-н Бологовский, Бологовское городское поселение, г. Бологое, ул. Кирова, д. 1, 2, 3, 24, 28, 32, 34, 41, 43, 52, 53, 85, 87, 89, ул. Красногвардейская, Куженкинское шоссе, д. 7, 47, 44, 45, 48, 46, ул. Крупская, ул. Красногорская, ул. Каляева, ул. Калинина, ул. Кооперативная, д. 4, ул. 2-я Куженкинская, д. 20, ул. Карла Либкнехта, ул. Крестьянская, ул. Канавная, ул. Володарского, пер. Вокзальный, Церковная пл., ул. Ломоносовская, ул. Ленинская, д. 1, 2а, 4, 4а, 8, 10, 12, 14, 6-а, 8-а, ул. Лермонтова, ул. 1-я Локомотивная, ул. 2-я Локомотивная, Городская пл., д. 3, ул. Горская, ул. Гражданская, ул. Гоголя, ул. Гражданская, ул. Гагарина, ул. Глинки, подход к ГРП № 6, подход к ГРП № 1, подход к ГРП № 3, подход к ГРП № 17, подход к ГРП № 7, пер. Перовской, пер. Переходной, ул. Пушкина, ул. Поддубская, д. 12, пер. Правды, ул. Плеханова, ул. 3-я Пролетарская, ул. 2-я Пролетарская, ул. 1-я Пролетарская, ул. Максима Горького, ул. Маяковского, ул. Матюшкина, ул. Механизаторов, д. 1, 2, 3, 4, 5, 6, 7, ул. 1-го Мая, ул. 4-я Советская, ул. 1-я Социалистическая, д. 1, ул. Совхозная, д. 8, 9, 10, ул. Северная, ул. Строителей, ул. 3-я Советская, ул. 1-я Советская, ул. 2-я Советская, ул. Садовая, ул. 2-я Социалистическая, д. 15, 25, пер. Свободы, Старокуженкинское шоссе, ул. 3-я Социалистическая, ул. Свердлова, Советская пл., д. 7, ул. Боровая, ул. Белинского, пер. Футбольный, д. 1, от ГК № 26 до Арматурного завода, ул. Урицкого, ул. 1-й Островок, ул. 2-й Островок, д. 17, ул. Дзержинского, д. 30, 39, 39 а, 45, 47, 48/2, ул. Данилина, ул. Д. Бедного, ул. Декабристов, пер. Черепичный, ул. Некрасова, ул. Новобологовская, ул. Набережная, ул. Новая, ул. Новоломоносовская, Заозерный микрорайон, д. 7, 10, 14, 19, 5, 11, 1, 15, 12, 6, 8, ул. 1-я Замостинская, Западный микрорайон, ул. Змейка, д. 15, 17, ул. 2-я Замостинская, ул. 3-я Замостинская, ул. Шевченко, ул. Железнодорожная, ул. Равенства, пер. Разъезжий, д. 3, пер. Торфяной, ул. Тепличная, пер. Труда, ул. Трамплинная, ул. Халтурина, д. 1

(наименование объекта)

Графическое описание местоположения границ охранной зоны газораспределительной сети

Лист 20



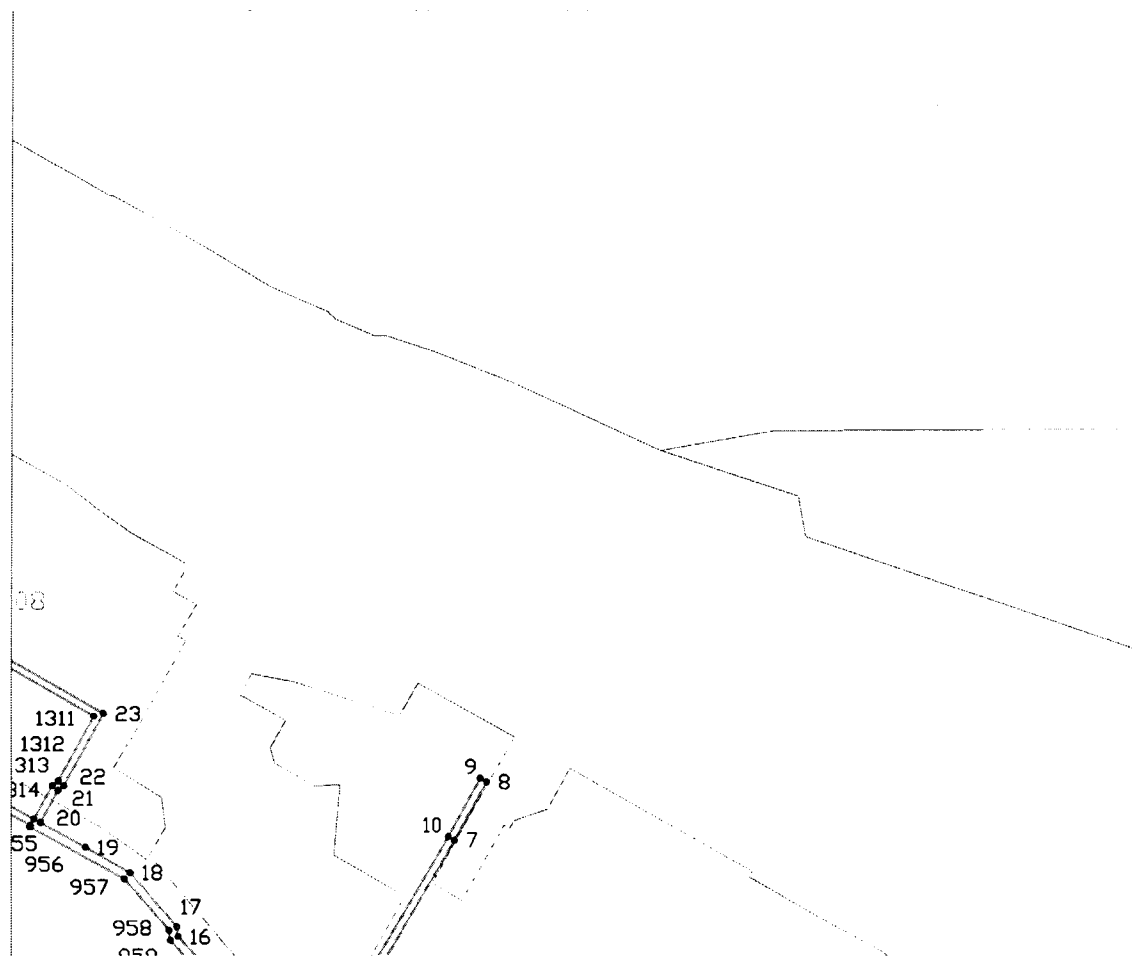
Сведения о границах охранной зоны газораспределительной сети

Газопровод среднего и низкого давления, назначение: газоснабжения, протяженность 58205 м, инв. № 13-1322, лит. I, адрес объекта: Тверская обл., р-н Бологовский, Бологовское городское поселение, г. Бологое, ул. Кирова, д. 1, 2, 3, 24, 28, 32, 34, 41, 43, 52, 53, 85, 87, 89, ул. Красногвардейская, Куженкинское шоссе, д. 7, 47, 44, 45, 48, 46, ул. Крупская, ул. Красногорская, ул. Каляева, ул. Калинина, ул. Кооперативная, д. 4, ул. 2-я Куженкинская, д. 20, ул. Карла Либкнехта, ул. Крестьянская, ул. Канавная, ул. Володарского, пер. Вокзальный, Церковная пл., ул. Ломоносовская, ул. Ленинская, д. 1, 2а, 4, 4а, 8, 10, 12, 14, 6-а, 8-а, ул. Лермонтова, ул. 1-я Локомотивная, ул. 2-я Локомотивная, Городская пл., д. 3, ул. Горская, ул. Гражданская, ул. Гоголя, ул. Гражданская, ул. Гагарина, ул. Глинки, подход к ГРП № 6, подход к ГРП № 1, подход к ГРП № 3, подход к ГРП № 17, подход к ГРП № 7, пер. Перовской, пер. Переходной, ул. Пушкина, ул. Поддубская, д. 12, пер. Правды, ул. Плеханова, ул. 3-я Пролетарская, ул. 2-я Пролетарская, ул. 1-я Пролетарская, ул. Максима Горького, ул. Маяковского, ул. Матюшкина, ул. Механизаторов, д. 1, 2, 3, 4, 5, 6, 7, ул. 1-го Мая, ул. 4-я Советская, ул. 1-я Социалистическая, д. 1, ул. Совхозная, д. 8, 9, 10, ул. Северная, ул. Строителей, ул. 3-я Советская, ул. 1-я Советская, ул. 2-я Советская, ул. Садовая, ул. 2-я Социалистическая, д. 15, 25, пер. Свободы, Старокуженкинское шоссе, ул. 3-я Социалистическая, ул. Свердлова, Советская пл., д. 7, ул. Боровая, ул. Белинского, пер. Футбольный, д. 1, от ГК № 26 до Арматурного завода, ул. Урицкого, ул. 1-й Островок, ул. 2-й Островок, д. 17, ул. Дзержинского, д. 30, 39, 39 а, 45, 47, 48/2, ул. Данилина, ул. Д. Бедного, ул. Декабристов, пер. Черепичный, ул. Некрасова, ул. Новобологовская, ул. Набережная, ул. Новая, ул. Новоломоносовская, Заозерный микрорайон, д. 7, 10, 14, 19, 5, 11, 1, 15, 12, 6, 8, ул. 1-я Замостинская, Западный микрорайон, ул. Змейка, д. 15, 17, ул. 2-я Замостинская, ул. 3-я Замостинская, ул. Шевченко, ул. Железнодорожная, ул. Равенства, пер. Разъезжий, д. 3, пер. Торфяной, ул. Тепличная, пер. Труда, ул. Трамплинная, ул. Халтурина, д. 1


(наименование объекта)

Графическое описание местоположения границ охранной зоны газораспределительной сети

Лист 21



Используемые условные знаки и обозначения:



- граница охранной зоны газопровода



- граница квартала кадастрового деления

69:00:000000 - номер квартала кадастрового деления

Сведения о границах охранной зоны газораспределительной сети

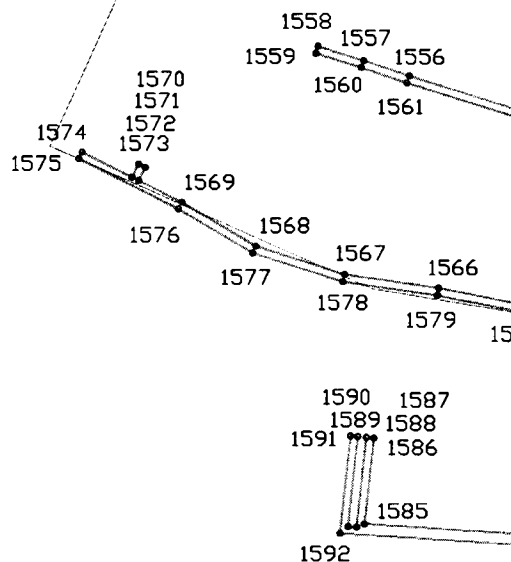
Газопровод среднего и низкого давления, назначение: газоснабжения, протяженность 58205 м, инв. № 13-1322, лит. I, адрес объекта: Тверская обл., р-н Бологовский, Бологовское городское поселение, г. Бологое, ул. Кирова, д. 1, 2, 3, 24, 28, 32, 34, 41, 43, 52, 53, 85, 87, 89, ул. Красногвардейская, Куженкинское шоссе, д. 7, 47, 44, 45, 48, 46, ул. Крупская, ул. Красногорская, ул. Каляева, ул. Калинина, ул. Кооперативная, д. 4, ул. 2-я Куженкинская, д. 20, ул. Карла Либкнехта, ул. Крестьянская, ул. Канавная, ул. Володарского, пер. Вокзальный, Церковная пл., ул. Ломоносовская, ул. Ленинская, д. 1, 2а, 4, 4а, 8, 10, 12, 14, 6-а, 8-а, ул. Лермонтова, ул. 1-я Локомотивная, ул. 2-я Локомотивная, Городская пл., д. 3, ул. Горская, ул. Гражданская, ул. Гоголя, ул. Гражданская, ул. Гагарина, ул. Глинки, подход к ГРП № 6, подход к ГРП № 1, подход к ГРП № 3, подход к ГРП № 17, подход к ГРП № 7, пер. Перовской, пер. Переходной, ул. Пушкина, ул. Поддубская, д. 12, пер. Правды, ул. Плеханова, ул. 3-я Пролетарская, ул. 2-я Пролетарская, ул. 1-я Пролетарская, ул. Максима Горького, ул. Маяковского, ул. Матюшкина, ул. Механизаторов, д. 1, 2, 3, 4, 5, 6, 7, ул. 1-го Мая, ул. 4-я Советская, ул. 1-я Социалистическая, д. 1, ул. Совхозная, д. 8, 9, 10, ул. Северная, ул. Строителей, ул. 3-я Советская, ул. 1-я Советская, ул. 2-я Советская, ул. Садовая, ул. 2-я Социалистическая, д. 15, 25, пер. Свободы, Старокуженкинское шоссе, ул. 3-я Социалистическая, ул. Свердлова, Советская пл., д. 7, ул. Боровая, ул. Белинского, пер. Футбольный, д. 1, от ГК № 26 до Арматурного завода, ул. Урицкого, ул. 1-й Островок, ул. 2-й Островок, д. 17, ул. Дзержинского, д. 30, 39, 39 а, 45, 47, 48/2, ул. Данилина, ул. Д. Бедного, ул. Декабристов, пер. Черепичный, ул. Некрасова, ул. Новобологовская, ул. Набережная, ул. Новая, ул. Новоломоносовская, Заозерный микрорайон, д. 7, 10, 14, 19, 5, 11, 1, 15, 12, 6, 8, ул. 1-я Замостинская, Западный микрорайон, ул. Змейка, д. 15, 17, ул. 2-я Замостинская, ул. 3-я Замостинская, ул. Шевченко, ул. Железнодорожная, ул. Равенства, пер. Разъезжий, д. 3, пер. Торфяной, ул. Тепличная, пер. Труда, ул. Трамплинная, ул. Халтурина, д. 1

(наименование объекта)


Графическое описание местоположения границ охранной зоны газораспределительной сети

Лист 22

69:08:0081219



Используемые условные знаки и обозначения:



- граница охранной зоны газопровода



- граница квартала кадастрового деления

69:00:0000000 - номер квартала кадастрового деления

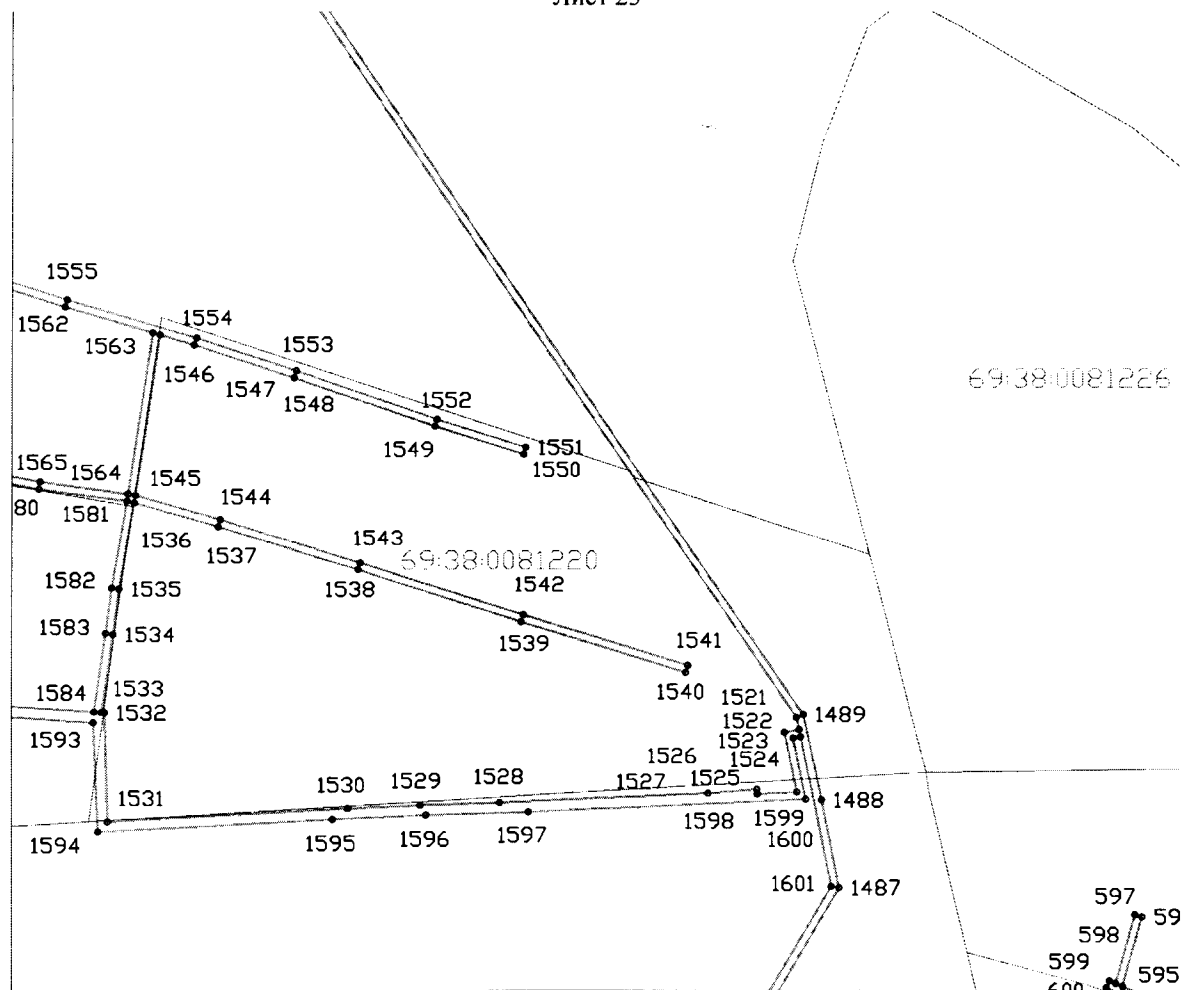
Сведения о границах охранной зоны газораспределительной сети

Газопровод среднего и низкого давления, назначение: газоснабжения, протяженность 58205 м, инв. № 13-1322, лит. I, адрес объекта: Тверская обл., р-н Бологовский, Бологовское городское поселение, г. Бологое, ул. Кирова, д. 1, 2, 3, 24, 28, 32, 34, 41, 43, 52, 53, 85, 87, 89, ул. Красногвардейская, Куженкинское шоссе, д. 7, 47, 44, 45, 48, 46, ул. Крупская, ул. Красногорская, ул. Каляева, ул. Калинина, ул. Кооперативная, д. 4, ул. 2-я Куженкинская, д. 20, ул. Карла Либкнехта, ул. Крестьянская, ул. Канавная, ул. Володарского, пер. Вокзальный, Церковная пл., ул. Ломоносовская, ул. Ленинская, д. 1, 2а, 4, 4а, 8, 10, 12, 14, 6-а, 8-а, ул. Лермонтова, ул. 1-я Локомотивная, ул. 2-я Локомотивная, Городская пл., д. 3, ул. Горская, ул. Гражданская, ул. Гоголя, ул. Гражданская, ул. Гагарина, ул. Глинки, подход к ГРП № 6, подход к ГРП № 1, подход к ГРП № 3, подход к ГРП № 17, подход к ГРП № 7, пер. Перовской, пер. Переходной, ул. Пушкина, ул. Поддубская, д. 12, пер. Правды, ул. Плеханова, ул. 3-я Пролетарская, ул. 2-я Пролетарская, ул. 1-я Пролетарская, ул. Максима Горького, ул. Маяковского, ул. Матюшкина, ул. Механизаторов, д. 1, 2, 3, 4, 5, 6, 7, ул. 1-го Мая, ул. 4-я Советская, ул. 1-я Социалистическая, д. 1, ул. Совхозная, д. 8, 9, 10, ул. Северная, ул. Строителей, ул. 3-я Советская, ул. 1-я Советская, ул. 2-я Советская, ул. Садовая, ул. 2-я Социалистическая, д. 15, 25, пер. Свободы, Старокуженкинское шоссе, ул. 3-я Социалистическая, ул. Свердлова, Советская пл., д. 7, ул. Боровая, ул. Белинского, пер. Футбольный, д. 1, от ГК № 26 до Арматурного завода, ул. Урицкого, ул. 1-й Островок, ул. 2-й Островок, д. 17, ул. Дзержинского, д. 30, 39, 39 а, 45, 47, 48/2, ул. Данилина, ул. Д. Бедного, ул. Декабристов, пер. Черепичный, ул. Некрасова, ул. Новобологовская, ул. Набережная, ул. Новая, ул. Новоломоносовская, Заозерный микрорайон, д. 7, 10, 14, 19, 5, 11, 1, 15, 12, 6, 8, ул. 1-я Замостинская, Западный микрорайон, ул. Змейка, д. 15, 17, ул. 2-я Замостинская, ул. 3-я Замостинская, ул. Шевченко, ул. Железнодорожная, ул. Равенства, пер. Разъезжий, д. 3, пер. Торфяной, ул. Тепличная, пер. Труда, ул. Трамплинная, ул. Халтурина, д. 1


(наименование объекта)

Графическое описание местоположения границ охранной зоны газораспределительной сети

Лист 23



Используемые условные знаки и обозначения:



- граница охранной зоны газопровода

- граница квартала кадастрового деления

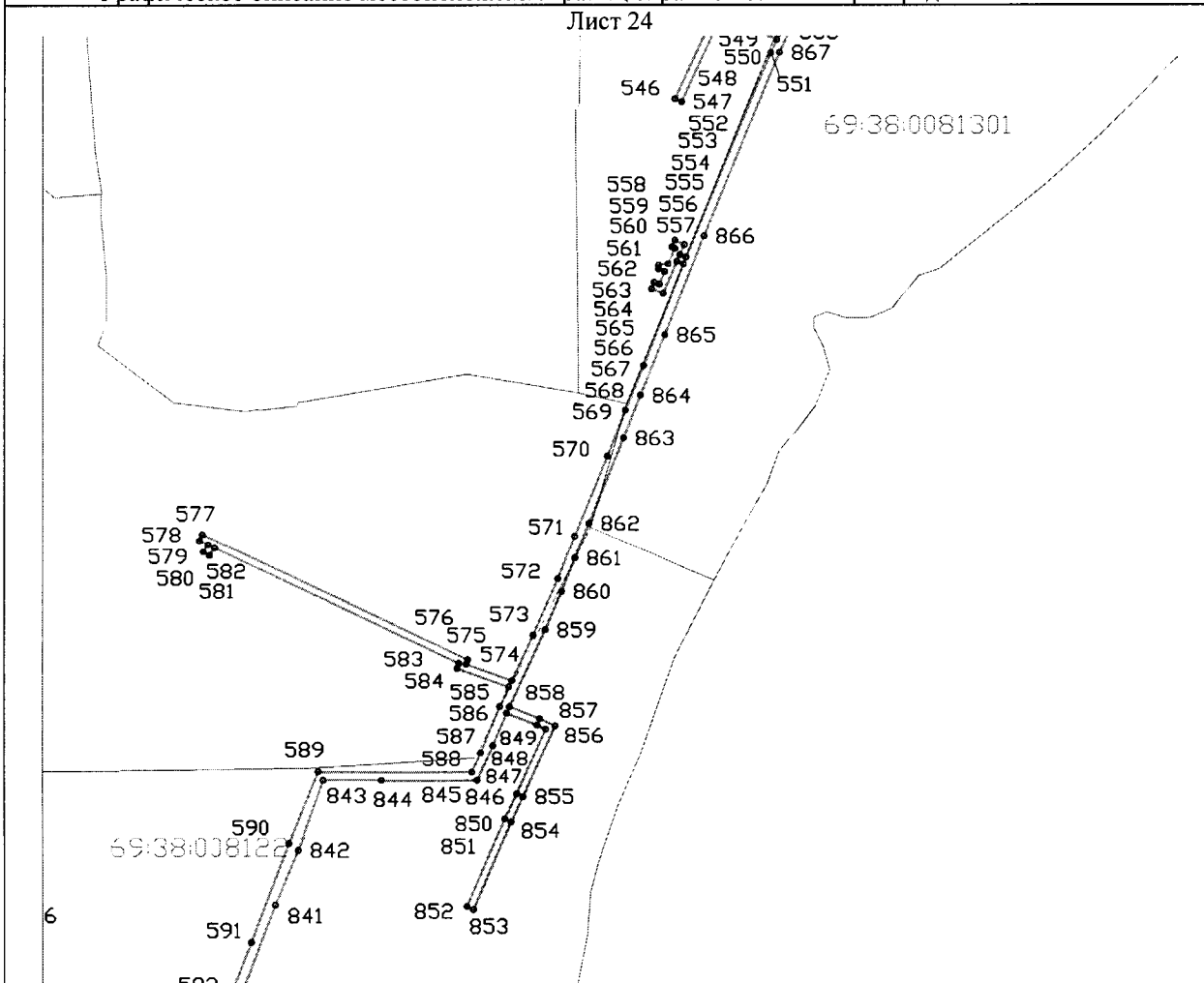
69:00:0000000 - номер квартала кадастрового деления

Сведения о границах охранной зоны газораспределительной сети

Газопровод среднего и низкого давления, назначение: газоснабжения, протяженность 58205 м, инв. № 13-1322, лит. 1, адрес объекта: Тверская обл., р-н Бологовский, Бологовское городское поселение, г. Бологое, ул. Кирова, д. 1, 2, 3, 24, 28, 32, 34, 41, 43, 52, 53, 85, 87, 89, ул. Красногвардейская, Куженкинское шоссе, д. 7, 47, 44, 45, 48, 46, ул. Крупская, ул. Красногорская, ул. Каляева, ул. Калинина, ул. Кооперативная, д. 4, ул. 2-я Куженкинская, д. 20, ул. Карла Либкнехта, ул. Крестьянская, ул. Канавная, ул. Володарского, пер. Вокзальный, Церковная пл., ул. Ломоносовская, ул. Ленинская, д. 1, 2а, 4, 4а, 8, 10, 12, 14, 6-а, 8-а, ул. Лермонтова, ул. 1-я Локомотивная, ул. 2-я Локомотивная, Городская пл., д. 3, ул. Горская, ул. Гражданская, ул. Гоголя, ул. Гражданская, ул. Гагарина, ул. Глинки, подход к ГРП № 6, подход к ГРП № 1, подход к ГРП № 3, подход к ГРП № 17, подход к ГРП № 7, пер. Перовской, пер. Переходной, ул. Пушкина, ул. Поддубская, д. 12, пер. Правды, ул. Плеханова, ул. 3-я Пролетарская, ул. 2-я Пролетарская, ул. 1-я Пролетарская, ул. Максима Горького, ул. Маяковского, ул. Матюшкина, ул. Механизаторов, д. 1, 2, 3, 4, 5, 6, 7, ул. 1-го Мая, ул. 4-я Советская, ул. 1-я Социалистическая, д. 1, ул. Совхозная, д. 8, 9, 10, ул. Северная, ул. Строителей, ул. 3-я Советская, ул. 1-я Советская, ул. 2-я Советская, ул. Садовая, ул. 2-я Социалистическая, д. 15, 25, пер. Свободы, Старокуженкинское шоссе, ул. 3-я Социалистическая, ул. Свердлова, Советская пл., д. 7, ул. Боровая, ул. Белинского, пер. Футбольный, д. 1, от ГК № 26 до Арматурного завода, ул. Урицкого, ул. 1-й Островок, ул. 2-й Островок, д. 17, ул. Дзержинского, д. 30, 39, 39 а, 45, 47, 48/2, ул. Данилина, ул. Д. Бедного, ул. Декабристов, пер. Черепичный, ул. Некрасова, ул. Новобологовская, ул. Набережная, ул. Новая, ул. Новоломоносовская, Заозерный микрорайон, д. 7, 10, 14, 19, 5, 11, 1, 15, 12, 6, 8, ул. 1-я Замостинская, Западный микрорайон, ул. Змейка, д. 15, 17, ул. 2-я Замостинская, ул. 3-я Замостинская, ул. Шевченко, ул. Железнодорожная, ул. Равенства, пер. Разъездный, д. 3, пер. Торфяной, ул. Тепличная, пер. Труда, ул. Трамплинная, ул. Халтурина, д. 1

(наименование объекта)

Графическое описание местоположения границ охранной зоны газораспределительной сети



Используемые условные знаки и обозначения:



- граница охранной зоны газопровода



- граница квартала кадастрового деления

69:00:0000000 - номер квартала кадастрового деления

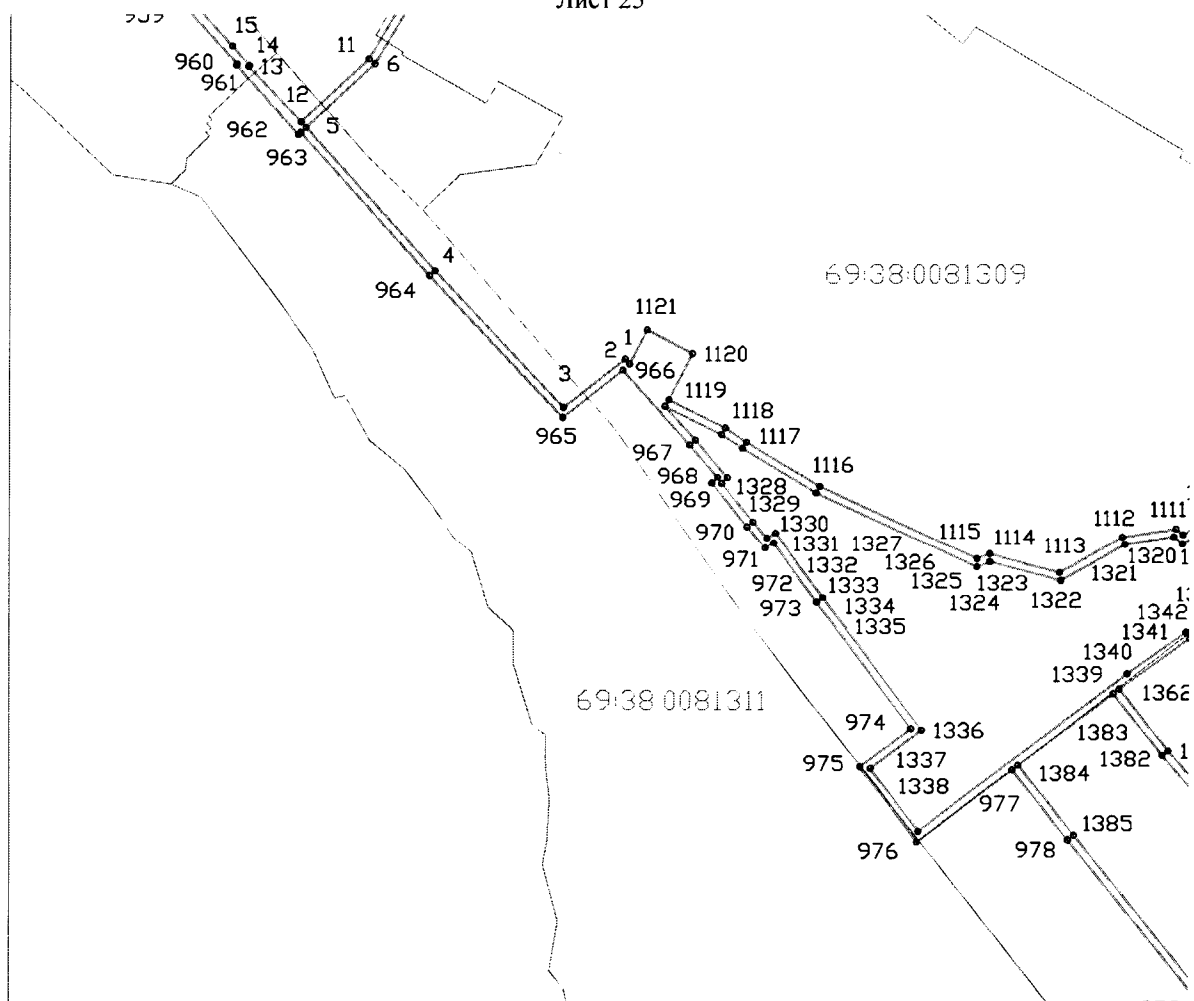
Сведения о границах охранной зоны газораспределительной сети

Газопровод среднего и низкого давления, назначение: газоснабжения, протяженность 58205 м, инв. № 13-1322, лит. I, адрес объекта: Тверская обл., р-н Бологовский, Бологовское городское поселение, г. Бологое, ул. Кирова, д. 1, 2, 3, 24, 28, 32, 34, 41, 43, 52, 53, 85, 87, 89, ул. Красногвардейская, Куженкинское шоссе, д. 7, 47, 44, 45, 48, 46, ул. Крупская, ул. Красногорская, ул. Каляева, ул. Калинина, ул. Кооперативная, д. 4, ул. 2-я Куженкинская, д. 20, ул. Карла Либкнехта, ул. Крестьянская, ул. Канавная, ул. Володарского, пер. Вокзальный, Церковная пл., ул. Ломоносовская, ул. Ленинская, д. 1, 2а, 4, 4а, 8, 10, 12, 14, 6-а, 8-а, ул. Лермонтова, ул. 1-я Локомотивная, ул. 2-я Локомотивная, Городская пл., д. 3, ул. Горская, ул. Гражданская, ул. Гоголя, ул. Гражданская, ул. Гагарина, ул. Глинки, подход к ГРП № 6, подход к ГРП № 1, подход к ГРП № 3, подход к ГРП № 17, подход к ГРП № 7, пер. Перовской, пер. Переходной, ул. Пушкина, ул. Поддубская, д. 12, пер. Правды, ул. Плеханова, ул. 3-я Пролетарская, ул. 2-я Пролетарская, ул. 1-я Пролетарская, ул. Максима Горького, ул. Маяковского, ул. Матюшкина, ул. Механизаторов, д. 1, 2, 3, 4, 5, 6, 7, ул. 1-го Мая, ул. 4-я Советская, ул. 1-я Социалистическая, д. 1, ул. Совхозная, д. 8, 9, 10, ул. Северная, ул. Строителей, ул. 3-я Советская, ул. 1-я Советская, ул. 2-я Советская, ул. Садовая, ул. 2-я Социалистическая, д. 15, 25, пер. Свободы, Старокуженкинское шоссе, ул. 3-я Социалистическая, ул. Свердлова, Советская пл., д. 7, ул. Боровая, ул. Белинского, пер. Футбольный, д. 1, от ГК № 26 до Арматурного завода, ул. Урицкого, ул. 1-й Островок, ул. 2-й Островок, д. 17, ул. Дзержинского, д. 30, 39, 39 а, 45, 47, 48/2, ул. Данилина, ул. Д. Бедного, ул. Декабристов, пер. Черепичный, ул. Некрасова, ул. Новобологовская, ул. Набережная, ул. Новая, ул. Новоломоносовская, Заозерный микрорайон, д. 7, 10, 14, 19, 5, 11, 1, 15, 12, 6, 8, ул. 1-я Замостинская, Западный микрорайон, ул. Змейка, д. 15, 17, ул. 2-я Замостинская, ул. 3-я Замостинская, ул. Шевченко, ул. Железнодорожная, ул. Равенства, пер. Разъезжий, д. 3, пер. Торфяной, ул. Тепличная, пер. Труда, ул. Трамплинная, ул. Халтурина, д. 1


(наименование объекта)

Графическое описание местоположения границ охранной зоны газораспределительной сети

Лист 25



Используемые условные знаки и обозначения:



- граница охранной зоны газопровода



- граница квартала кадастрового деления

69:00:0000000 - номер квартала кадастрового деления

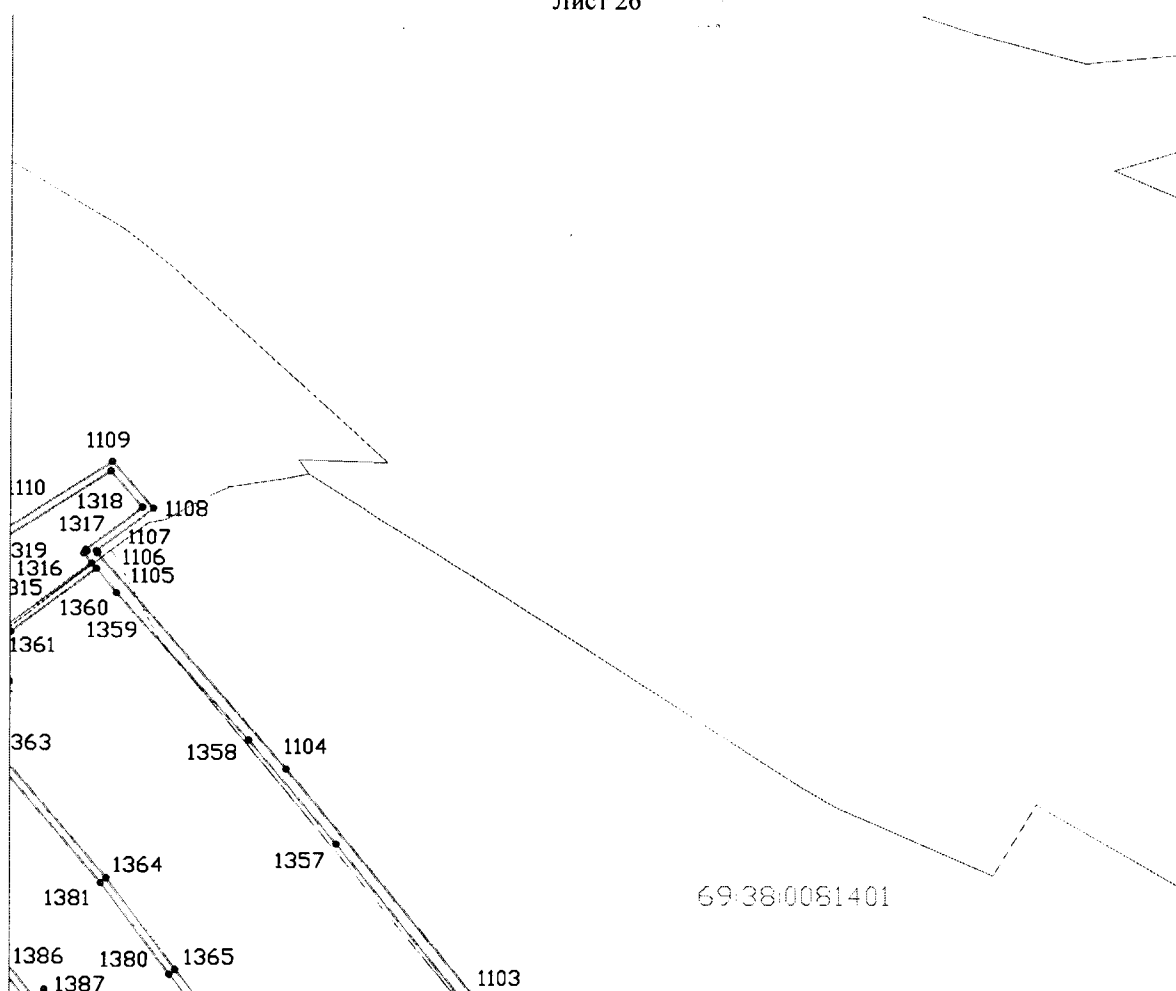
Сведения о границах охранной зоны газораспределительной сети

Газопровод среднего и низкого давления, назначение: газоснабжения, протяженность 58205 м, инв. № 13-1322, лит. I, адрес объекта: Тверская обл., р-н Бологовский, Бологовское городское поселение, г. Бологое, ул. Кирова, д. 1, 2, 3, 24, 28, 32, 34, 41, 43, 52, 53, 85, 87, 89, ул. Красногвардейская, Куженкинское шоссе, д. 7, 47, 44, 45, 48, 46, ул. Крупская, ул. Красногорская, ул. Каляева, ул. Калинина, ул. Кооперативная, д. 4, ул. 2-я Куженкинская, д. 20, ул. Карла Либкнехта, ул. Крестьянская, ул. Канавная, ул. Володарского, пер. Вокзальный, Церковная пл., ул. Ломоносовская, ул. Ленинская, д. 1, 2а, 4, 4а, 8, 10, 12, 14, 6-а, 8-а, ул. Лермонтова, ул. 1-я Локомотивная, ул. 2-я Локомотивная, Городская пл., д. 3, ул. Горская, ул. Гражданская, ул. Гоголя, ул. Гражданская, ул. Гагарина, ул. Глинки, подход к ГРП № 6, подход к ГРП № 1, подход к ГРП № 3, подход к ГРП № 17, подход к ГРП № 7, пер. Перовской, пер. Переходной, ул. Пушкина, ул. Поддубская, д. 12, пер. Правды, ул. Плеханова, ул. 3-я Пролетарская, ул. 2-я Пролетарская, ул. 1-я Пролетарская, ул. Максима Горького, ул. Маяковского, ул. Матюшкина, ул. Механизаторов, д. 1, 2, 3, 4, 5, 6, 7, ул. 1-го Мая, ул. 4-я Советская, ул. 1-я Социалистическая, д. 1, ул. Совхозная, д. 8, 9, 10, ул. Северная, ул. Строителей, ул. 3-я Советская, ул. 1-я Советская, ул. 2-я Советская, ул. Садовая, ул. 2-я Социалистическая, д. 15, 25, пер. Свободы, Старокуженкинское шоссе, ул. 3-я Социалистическая, ул. Свердлова, Советская пл., д. 7, ул. Боровая, ул. Белинского, пер. Футбольный, д. 1, от ГК № 26 до Арматурного завода, ул. Урицкого, ул. 1-й Островок, ул. 2-й Островок, д. 17, ул. Держинского, д. 30, 39, 39 а, 45, 47, 48/2, ул. Данилина, ул. Д. Бедного, ул. Декабристов, пер. Черепичный, ул. Некрасова, ул. Новобологовская, ул. Набережная, ул. Новая, ул. Новоломоносовская, Заозерный микрорайон, д. 7, 10, 14, 19, 5, 11, 1, 15, 12, 6, 8, ул. 1-я Замостинская, Западный микрорайон, ул. Змейка, д. 15, 17, ул. 2-я Замостинская, ул. 3-я Замостинская, ул. Шевченко, ул. Железнодорожная, ул. Равенства, пер. Разъезжий, д. 3, пер. Торфяной, ул. Тепличная, пер. Труда, ул. Трамплинная, ул. Халтурина, д. 1


(наименование объекта)

Графическое описание местоположения границ охранной зоны газораспределительной сети

Лист 26



Используемые условные знаки и обозначения:



- граница охранной зоны газопровода



- граница квартала кадастрового деления

69:00:0000000 - номер квартала кадастрового деления

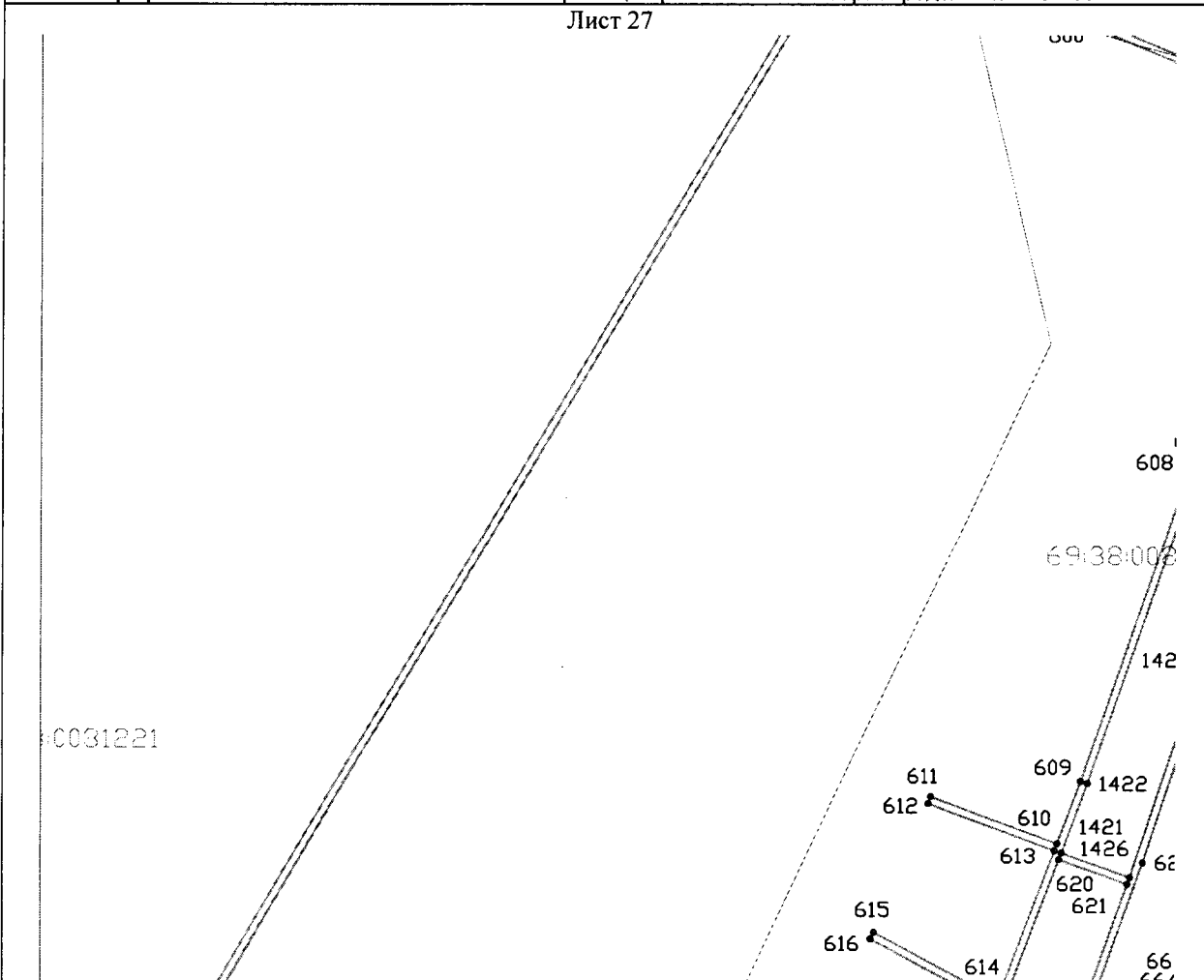
Сведения о границах охранной зоны газораспределительной сети

Газопровод среднего и низкого давления, назначение: газоснабжения, протяженность 58205 м, инв. № 13-1322, лит. I, адрес объекта: Тверская обл., р-н Бологовский, Бологовское городское поселение, г. Бологое, ул. Кирова, д. 1, 2, 3, 24, 28, 32, 34, 41, 43, 52, 53, 85, 87, 89, ул. Красногвардейская, Куженкинское шоссе, д. 7, 47, 44, 45, 48, 46, ул. Крупская, ул. Красногорская, ул. Каляева, ул. Калинина, ул. Кооперативная, д. 4, ул. 2-я Куженкинская, д. 20, ул. Карла Либкнехта, ул. Крестьянская, ул. Канавная, ул. Володарского, пер. Вокзальный, Церковная пл., ул. Ломоносовская, ул. Ленинская, д. 1, 2а, 4, 4а, 8, 10, 12, 14, 6-а, 8-а, ул. Лермонтова, ул. 1-я Локомотивная, ул. 2-я Локомотивная, Городская пл., д. 3, ул. Горская, ул. Гражданская, ул. Гоголя, ул. Гражданская, ул. Гагарина, ул. Глинки, подход к ГРП № 6, подход к ГРП № 1, подход к ГРП № 3, подход к ГРП № 17, подход к ГРП № 7, пер. Перовской, пер. Переходной, ул. Пушкина, ул. Поддубская, д. 12, пер. Правды, ул. Плеханова, ул. 3-я Пролетарская, ул. 2-я Пролетарская, ул. 1-я Пролетарская, ул. Максима Горького, ул. Маяковского, ул. Матюшкина, ул. Механизаторов, д. 1, 2, 3, 4, 5, 6, 7, ул. 1-го Мая, ул. 4-я Советская, ул. 1-я Социалистическая, д. 1, ул. Совхозная, д. 8, 9, 10, ул. Северная, ул. Строителей, ул. 3-я Советская, ул. 1-я Советская, ул. 2-я Советская, ул. Садовая, ул. 2-я Социалистическая, д. 15, 25, пер. Свободы, Старокуженкинское шоссе, ул. 3-я Социалистическая, ул. Свердлова, Советская пл., д. 7, ул. Боровая, ул. Белинского, пер. Футбольный, д. 1, от ГК № 26 до Арматурного завода, ул. Урицкого, ул. 1-й Островок, ул. 2-й Островок, д. 17, ул. Дзержинского, д. 30, 39, 39 а, 45, 47, 48/2, ул. Данилина, ул. Д. Бедного, ул. Декабристов, пер. Черепичный, ул. Некрасова, ул. Новобологовская, ул. Набережная, ул. Новая, ул. Новоломоносовская, Заозерный микрорайон, д. 7, 10, 14, 19, 5, 11, 1, 15, 12, 6, 8, ул. 1-я Замостинская, Западный микрорайон, ул. Змейка, д. 15, 17, ул. 2-я Замостинская, ул. 3-я Замостинская, ул. Шевченко, ул. Железнодорожная, ул. Равенства, пер. Разъезжий, д. 3, пер. Торфяной, ул. Тепличная, пер. Труда, ул. Трамплинная, ул. Халтурина, д. 1


(наименование объекта)

Графическое описание местоположения границ охранной зоны газораспределительной сети

Лист 27



Используемые условные знаки и обозначения:



- граница охранной зоны газопровода



- граница квартала кадастрового деления

69:00:000000 - номер квартала кадастрового деления

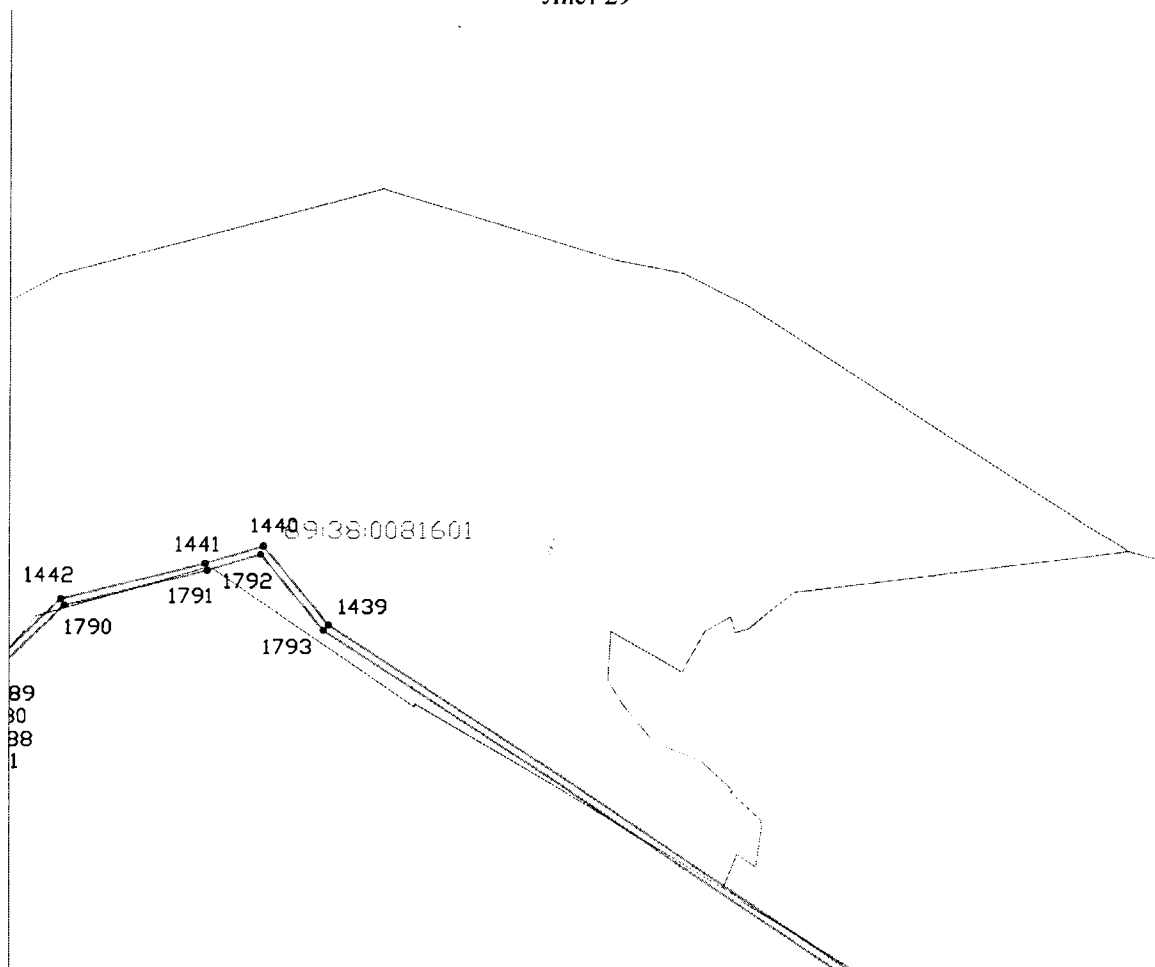
Сведения о границах охранной зоны газораспределительной сети

Газопровод среднего и низкого давления, назначение: газоснабжения, протяженность 58205 м, инв. № 13-1322, лит. I, адрес объекта: Тверская обл., р-н Бологовский, Бологовское городское поселение, г. Бологое, ул. Кирова, д. 1, 2, 3, 24, 28, 32, 34, 41, 43, 52, 53, 85, 87, 89, ул. Красногвардейская, Куженкинское шоссе, д. 7, 47, 44, 45, 48, 46, ул. Крупская, ул. Красногорская, ул. Каляева, ул. Калинина, ул. Кооперативная, д. 4, ул. 2-я Куженкинская, д. 20, ул. Карла Либкнехта, ул. Крестьянская, ул. Канавная, ул. Володарского, пер. Вокзальный, Церковная пл., ул. Ломоносовская, ул. Ленинская, д. 1, 2а, 4, 4а, 8, 10, 12, 14, 6-а, 8-а, ул. Лермонтова, ул. 1-я Локомотивная, ул. 2-я Локомотивная, Городская пл., д. 3, ул. Горская, ул. Гражданская, ул. Гоголя, ул. Гражданская, ул. Гагарина, ул. Глинки, подход к ГРП № 6, подход к ГРП № 1, подход к ГРП № 3, подход к ГРП № 17, подход к ГРП № 7, пер. Перовской, пер. Переходной, ул. Пушкина, ул. Поддубская, д. 12, пер. Правды, ул. Плеханова, ул. 3-я Пролетарская, ул. 2-я Пролетарская, ул. 1-я Пролетарская, ул. Максима Горького, ул. Маяковского, ул. Матюшкина, ул. Механизаторов, д. 1, 2, 3, 4, 5, 6, 7, ул. 1-го Мая, ул. 4-я Советская, ул. 1-я Социалистическая, д. 1, ул. Совхозная, д. 8, 9, 10, ул. Северная, ул. Строителей, ул. 3-я Советская, ул. 1-я Советская, ул. 2-я Советская, ул. Садовая, ул. 2-я Социалистическая, д. 15, 25, пер. Свободы, Старокуженкинское шоссе, ул. 3-я Социалистическая, ул. Свердлова, Советская пл., д. 7, ул. Боровая, ул. Белинского, пер. Футбольный, д. 1, от ГК № 26 до Арматурного завода, ул. Урицкого, ул. 1-й Островок, ул. 2-й Островок, д. 17, ул. Дзержинского, д. 30, 39, 39 а, 45, 47, 48/2, ул. Данилина, ул. Д. Бедного, ул. Декабристов, пер. Черепичный, ул. Некрасова, ул. Новобологовская, ул. Набережная, ул. Новая, ул. Новоломоносовская, Заозерный микрорайон, д. 7, 10, 14, 19, 5, 11, 1, 15, 12, 6, 8, ул. 1-я Замостинская, Западный микрорайон, ул. Змейка, д. 15, 17, ул. 2-я Замостинская, ул. 3-я Замостинская, ул. Шевченко, ул. Железнодорожная, ул. Равенства, пер. Разъезжий, д. 3, пер. Торфяной, ул. Тепличная, пер. Труда, ул. Трамплинная, ул. Халтурина, д. 1

(наименование объекта)

Графическое описание местоположения границ охранной зоны газораспределительной сети

Лист 29



Используемые условные знаки и обозначения:



- граница охранной зоны газопровода



- граница квартала кадастрового деления

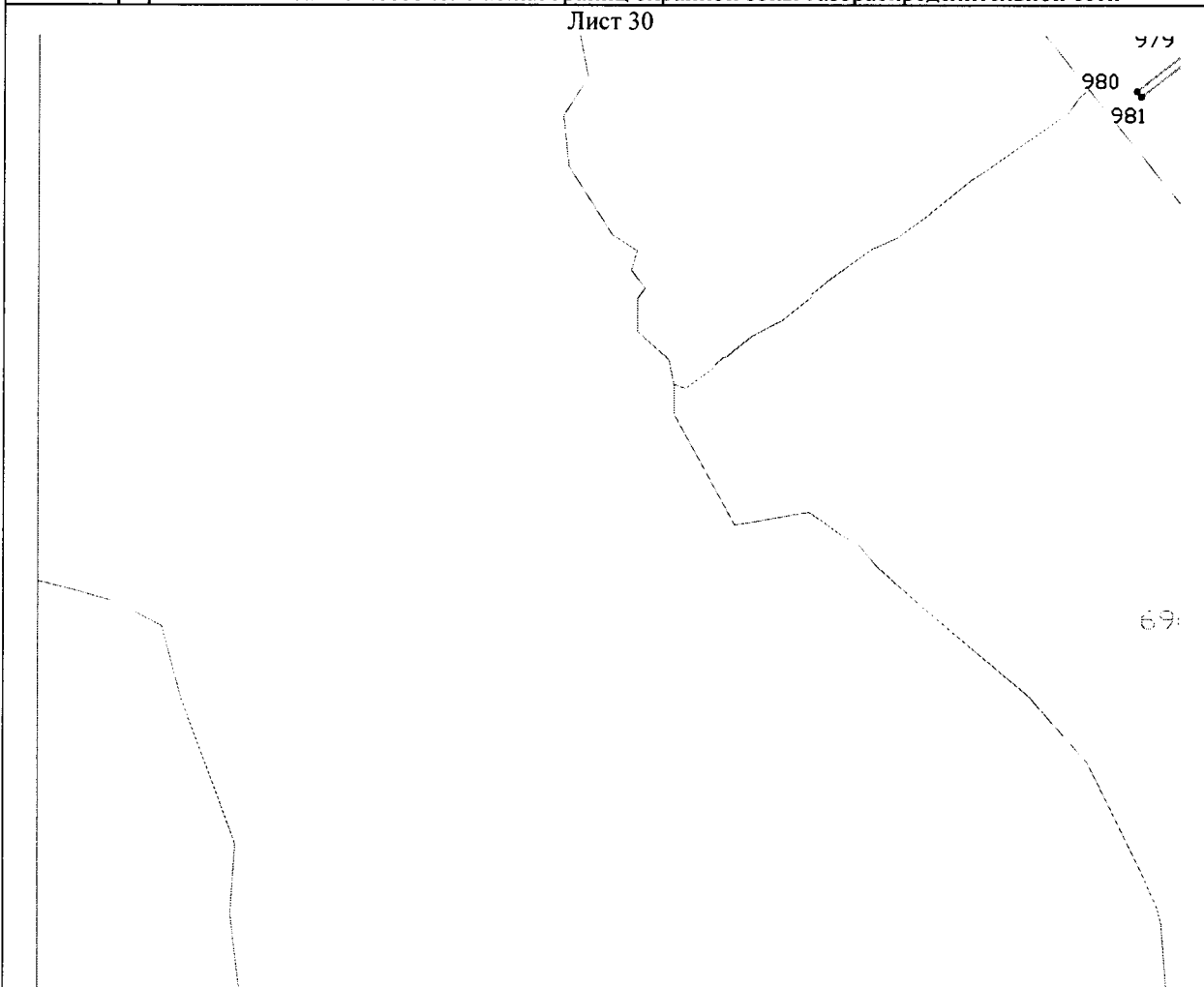
69:00:0000000 - номер квартала кадастрового деления

Сведения о границах охранной зоны газораспределительной сети

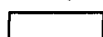
Газопровод среднего и низкого давления, назначение: газоснабжения, протяженность 58205 м, инв. № 13-1322, лит. I, адрес объекта: Тверская обл., р-н Бологовский, Бологовское городское поселение, г. Бологое, ул. Кирова, д. 1, 2, 3, 24, 28, 32, 34, 41, 43, 52, 53, 85, 87, 89, ул. Красногвардейская, Куженкинское шоссе, д. 7, 47, 44, 45, 48, 46, ул. Крупская, ул. Красногорская, ул. Каляева, ул. Калинина, ул. Кооперативная, д. 4, ул. 2-я Куженкинская, д. 20, ул. Карла Либкнехта, ул. Крестьянская, ул. Канавная, ул. Володарского, пер. Вокзальный, Церковная пл., ул. Ломоносовская, ул. Ленинская, д. 1, 2а, 4, 4а, 8, 10, 12, 14, 6-а, 8-а, ул. Лермонтова, ул. 1-я Локомотивная, ул. 2-я Локомотивная, Городская пл., д. 3, ул. Горская, ул. Гражданская, ул. Гоголя, ул. Гражданская, ул. Гагарина, ул. Глинки, подход к ГРП № 6, подход к ГРП № 1, подход к ГРП № 3, подход к ГРП № 17, подход к ГРП № 7, пер. Перовской, пер. Переходной, ул. Пушкина, ул. Поддубская, д. 12, пер. Правды, ул. Плеханова, ул. 3-я Пролетарская, ул. 2-я Пролетарская, ул. 1-я Пролетарская, ул. Максима Горького, ул. Маяковского, ул. Матюшкина, ул. Механизаторов, д. 1, 2, 3, 4, 5, 6, 7, ул. 1-го Мая, ул. 4-я Советская, ул. 1-я Социалистическая, д. 1, ул. Совхозная, д. 8, 9, 10, ул. Северная, ул. Строителей, ул. 3-я Советская, ул. 1-я Советская, ул. 2-я Советская, ул. Садовая, ул. 2-я Социалистическая, д. 15, 25, пер. Свободы, Старокуженкинское шоссе, ул. 3-я Социалистическая, ул. Свердлова, Советская пл., д. 7, ул. Боровая, ул. Белинского, пер. Футбольный, д. 1, от ГК № 26 до Арматурного завода, ул. Урицкого, ул. 1-й Островок, ул. 2-й Островок, д. 17, ул. Дзержинского, д. 30, 39, 39 а, 45, 47, 48/2, ул. Данилина, ул. Д. Бедного, ул. Декабристов, пер. Черепичный, ул. Некрасова, ул. Новобологовская, ул. Набережная, ул. Новая, ул. Новоломоносовская, Заозерный микрорайон, д. 7, 10, 14, 19, 5, 11, 1, 15, 12, 6, 8, ул. 1-я Замостинская, Западный микрорайон, ул. Змейка, д. 15, 17, ул. 2-я Замостинская, ул. 3-я Замостинская, ул. Шевченко, ул. Железнодорожная, ул. Равенства, пер. Разъезжий, д. 3, пер. Торфяной, ул. Тепличная, пер. Труда, ул. Трамплинная, ул. Халтурина, д. 1

(наименование объекта)

Графическое описание местоположения границ охранной зоны газораспределительной сети



Используемые условные знаки и обозначения:



- граница охранной зоны газопровода



- граница квартала кадастрового деления

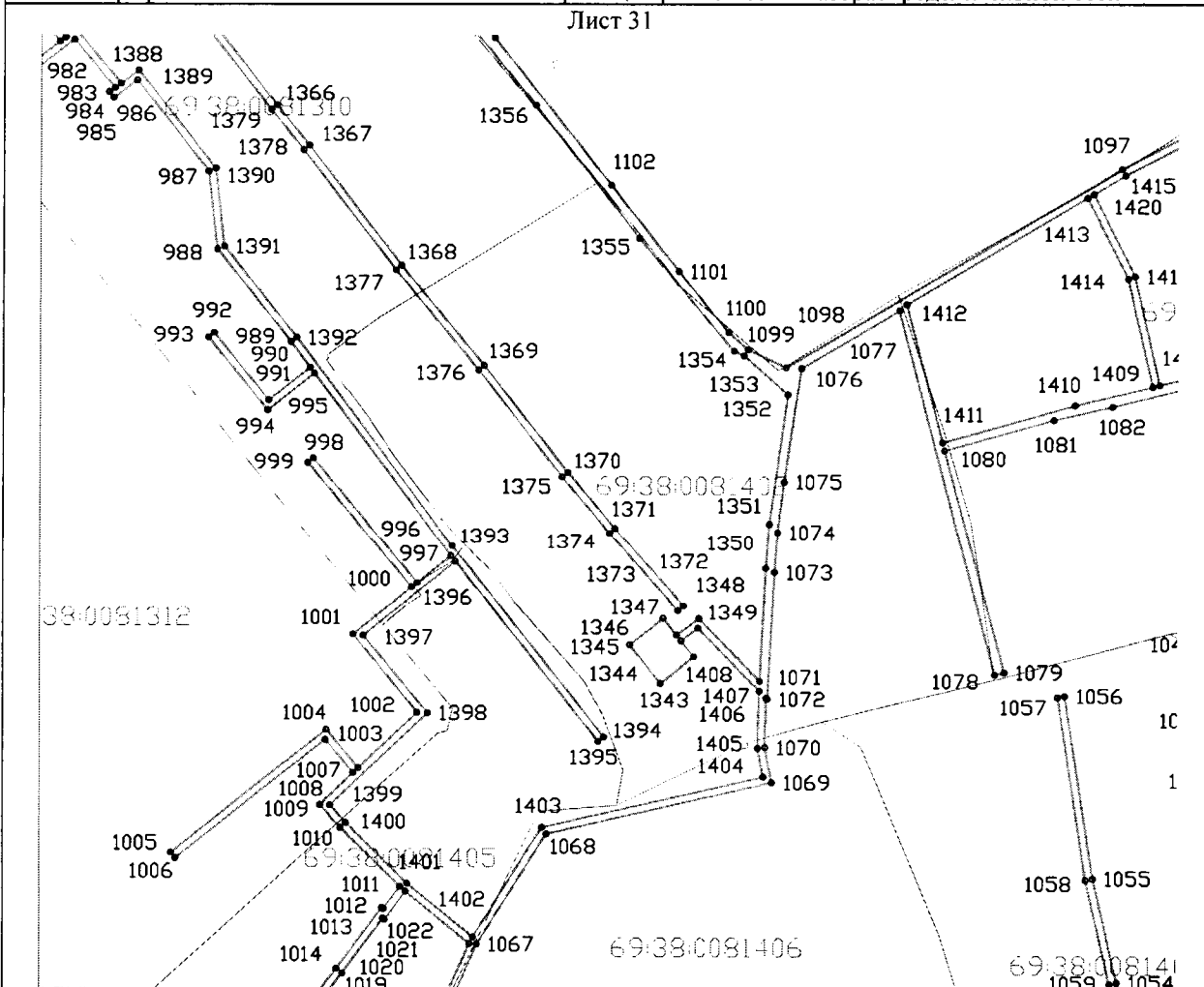
69:00:0000000 - номер квартала кадастрового деления

Сведения о границах охранной зоны газораспределительной сети


Газопровод среднего и низкого давления, назначение: газоснабжения, протяженность 58205 м, инв. № 13-1322, лит. I, адрес объекта: Тверская обл., р-н Бологовский, Бологовское городское поселение, г. Бологое, ул. Кирова, д. 1, 2, 3, 24, 28, 32, 34, 41, 43, 52, 53, 85, 87, 89, ул. Красногвардейская, Куженкинское шоссе, д. 7, 47, 44, 45, 48, 46, ул. Крупская, ул. Красногорская, ул. Каляева, ул. Калинина, ул. Кооперативная, д. 4, ул. 2-я Куженкинская, д. 20, ул. Карла Либкнехта, ул. Крестьянская, ул. Канавная, ул. Володарского, пер. Вокзальный, Церковная пл., ул. Ломоносовская, ул. Ленинская, д. 1, 2а, 4, 4а, 8, 10, 12, 14, 6-а, 8-а, ул. Лермонтова, ул. 1-я Локомотивная, ул. 2-я Локомотивная, Городская пл., д. 3, ул. Горская, ул. Гражданская, ул. Гоголя, ул. Гражданская, ул. Гагарина, ул. Глинки, подход к ГРП № 6, подход к ГРП № 1, подход к ГРП № 3, подход к ГРП № 17, подход к ГРП № 7, пер. Перовской, пер. Переходной, ул. Пушкина, ул. Поддубская, д. 12, пер. Правды, ул. Плеханова, ул. 3-я Пролетарская, ул. 2-я Пролетарская, ул. 1-я Пролетарская, ул. Максима Горького, ул. Маяковского, ул. Матюшкина, ул. Механизаторов, д. 1, 2, 3, 4, 5, 6, 7, ул. 1-го Мая, ул. 4-я Советская, ул. 1-я Социалистическая, д. 1, ул. Совхозная, д. 8, 9, 10, ул. Северная, ул. Строителей, ул. 3-я Советская, ул. 1-я Советская, ул. 2-я Советская, ул. Садовая, ул. 2-я Социалистическая, д. 15, 25, пер. Свободы, Старокуженкинское шоссе, ул. 3-я Социалистическая, ул. Свердлова, Советская пл., д. 7, ул. Боровая, ул. Белинского, пер. Футбольный, д. 1, от ГК № 26 до Арматурного завода, ул. Урицкого, ул. 1-й Островок, ул. 2-й Островок, д. 17, ул. Дзержинского, д. 30, 39, 39 а, 45, 47, 48/2, ул. Данилина, ул. Д. Бедного, ул. Декабристов, пер. Черепичный, ул. Некрасова, ул. Новобологовская, ул. Набережная, ул. Новая, ул. Новоломоносовская, Заозерный микрорайон, д. 7, 10, 14, 19, 5, 11, 1, 15, 12, 6, 8, ул. 1-я Замостинская, Западный микрорайон, ул. Змейка, д. 15, 17, ул. 2-я Замостинская, ул. 3-я Замостинская, ул. Шевченко, ул. Железнодорожная, ул. Равенства, пер. Разъезжий, д. 3, пер. Торфяной, ул. Тепличная, пер. Труда, ул. Трамплинная, ул. Халтурина, д. 1

(наименование объекта)

Графическое описание местоположения границ охранной зоны газораспределительной сети



Используемые условные знаки и обозначения:



- граница охранной зоны газопровода



- граница квартала кадастрового деления

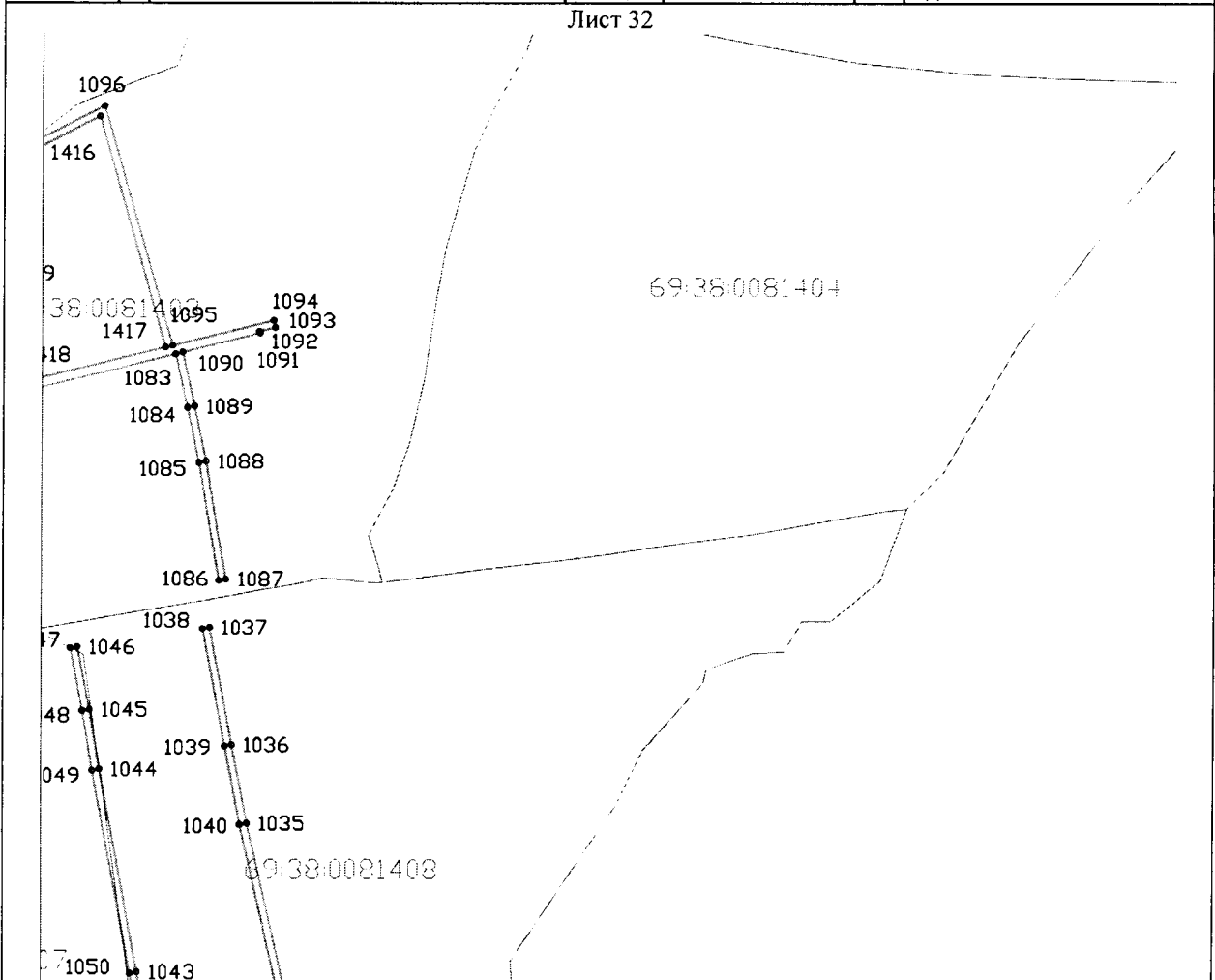
69:00:0000000 - номер квартала кадастрового деления

Сведения о границах охранной зоны газораспределительной сети

Газопровод среднего и низкого давления, назначение: газоснабжения, протяженность 58205 м, инв. № 13-1322, лит. I, адрес объекта: Тверская обл., р-н Бологовский, Бологовское городское поселение, г. Бологое, ул. Кирова, д. 1, 2, 3, 24, 28, 32, 34, 41, 43, 52, 53, 85, 87, 89, ул. Красногвардейская, Куженкинское шоссе, д. 7, 47, 44, 45, 48, 46, ул. Крупская, ул. Красногорская, ул. Каляева, ул. Калинина, ул. Кооперативная, д. 4, ул. 2-я Куженкинская, д. 20, ул. Карла Либкнехта, ул. Крестьянская, ул. Канавная, ул. Володарского, пер. Вокзальный, Церковная пл., ул. Ломоносовская, ул. Ленинская, д. 1, 2а, 4, 4а, 8, 10, 12, 14, 6-а, 8-а, ул. Лермонтова, ул. 1-я Локомотивная, ул. 2-я Локомотивная, Городская пл., д. 3, ул. Горская, ул. Гражданская, ул. Гоголя, ул. Гражданская, ул. Гагарина, ул. Глинки, подход к ГРП № 6, подход к ГРП № 1, подход к ГРП № 3, подход к ГРП № 17, подход к ГРП № 7, пер. Перовской, пер. Переходной, ул. Пушкина, ул. Поддубская, д. 12, пер. Правды, ул. Плеханова, ул. 3-я Пролетарская, ул. 2-я Пролетарская, ул. 1-я Пролетарская, ул. Максима Горького, ул. Маяковского, ул. Матюшкина, ул. Механизаторов, д. 1, 2, 3, 4, 5, 6, 7, ул. 1-го Мая, ул. 4-я Советская, ул. 1-я Социалистическая, д. 1, ул. Совхозная, д. 8, 9, 10, ул. Северная, ул. Строителей, ул. 3-я Советская, ул. 1-я Советская, ул. 2-я Советская, ул. Садовая, ул. 2-я Социалистическая, д. 15, 25, пер. Свободы, Старокуженкинское шоссе, ул. 3-я Социалистическая, ул. Свердлова, Советская пл., д. 7, ул. Боровая, ул. Белинского, пер. Футбольный, д. 1, от ГК № 26 до Арматурного завода, ул. Урицкого, ул. 1-й Островок, ул. 2-й Островок, д. 17, ул. Дзержинского, д. 30, 39, 39 а, 45, 47, 48/2, ул. Данилина, ул. Д. Бедного, ул. Декабристов, пер. Черепичный, ул. Некрасова, ул. Новобологовская, ул. Набережная, ул. Новая, ул. Новоломоносовская, Заозерный микрорайон, д. 7, 10, 14, 19, 5, 11, 1, 15, 12, 6, 8, ул. 1-я Замостинская, Западный микрорайон, ул. Змейка, д. 15, 17, ул. 2-я Замостинская, ул. 3-я Замостинская, ул. Шевченко, ул. Железнодорожная, ул. Равенства, пер. Разъезжий, д. 3, пер. Торфяной, ул. Тепличная, пер. Труда, ул. Трамплинная, ул. Халтурина, д. 1

(наименование объекта)

Графическое описание местоположения границ охранной зоны газораспределительной сети



Используемые условные знаки и обозначения:

- граница охранной зоны газопровода — - граница квартала кадастрового деления
 69:00:0000000 - номер квартала кадастрового деления

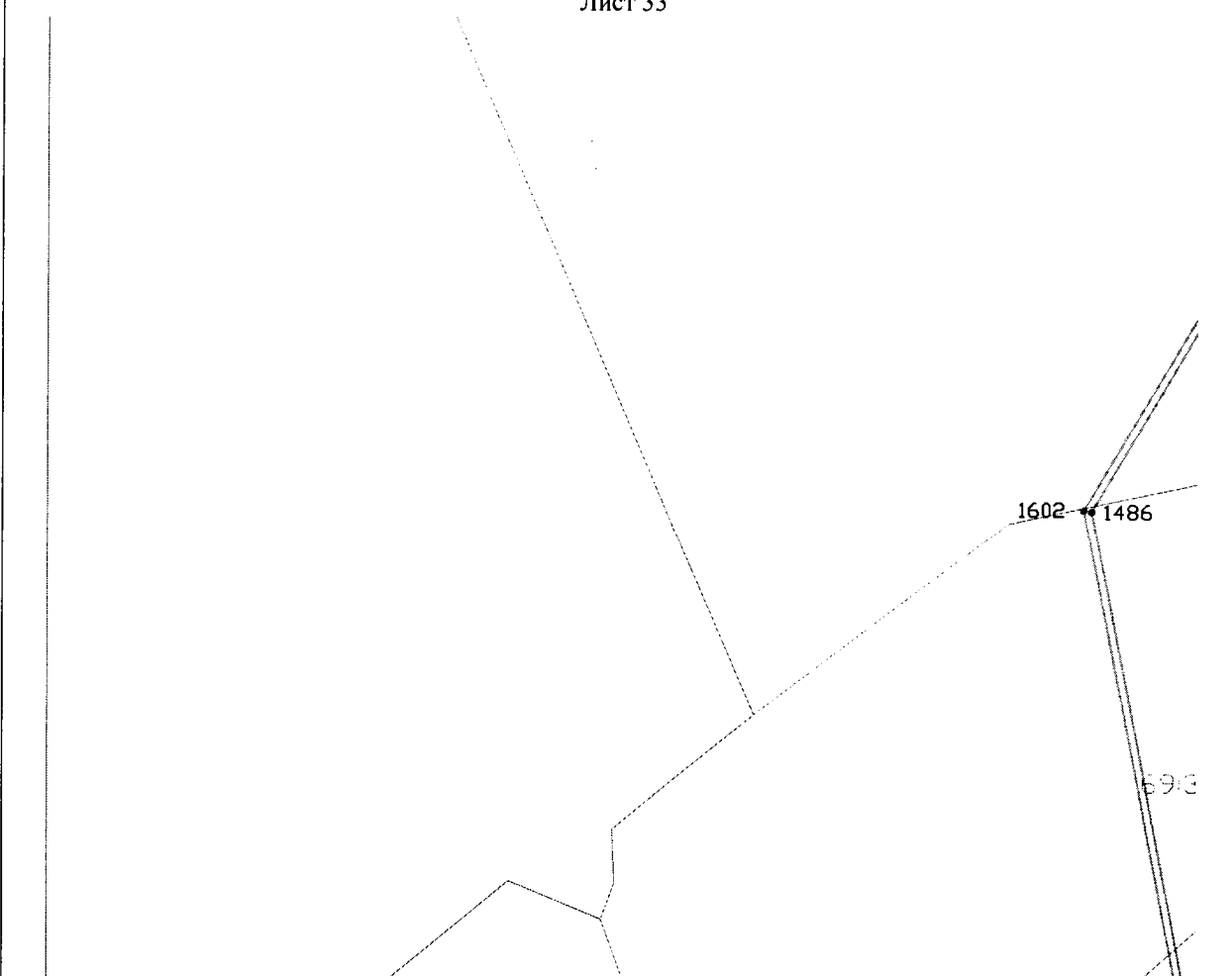
Сведения о границах охранной зоны газораспределительной сети

Газопровод среднего и низкого давления, назначение: газоснабжения, протяженность 58205 м, инв. № 13-1322, лит. I, адрес объекта: Тверская обл., р-н Бологовский, Бологовское городское поселение, г. Бологое, ул. Кирова, д. 1, 2, 3, 24, 28, 32, 34, 41, 43, 52, 53, 85, 87, 89, ул. Красногвардейская, Куженкинское шоссе, д. 7, 47, 44, 45, 48, 46, ул. Крупская, ул. Красногорская, ул. Каляева, ул. Калинина, ул. Кооперативная, д. 4, ул. 2-я Куженкинская, д. 20, ул. Карла Либкнехта, ул. Крестьянская, ул. Канавная, ул. Володарского, пер. Вокзальный, Церковная пл., ул. Ломоносовская, ул. Ленинская, д. 1, 2а, 4, 4а, 8, 10, 12, 14, 6-а, 8-а, ул. Лермонтова, ул. 1-я Локомотивная, ул. 2-я Локомотивная, Городская пл., д. 3, ул. Горская, ул. Гражданская, ул. Гоголя, ул. Гражданская, ул. Гагарина, ул. Глинки, подход к ГРП № 6, подход к ГРП № 1, подход к ГРП № 3, подход к ГРП № 17, подход к ГРП № 7, пер. Перовской, пер. Переходной, ул. Пушкина, ул. Поддубская, д. 12, пер. Правды, ул. Плеханова, ул. 3-я Пролетарская, ул. 2-я Пролетарская, ул. 1-я Пролетарская, ул. Максима Горького, ул. Маяковского, ул. Матюшкина, ул. Механизаторов, д. 1, 2, 3, 4, 5, 6, 7, ул. 1-го Мая, ул. 4-я Советская, ул. 1-я Социалистическая, д. 1, ул. Совхозная, д. 8, 9, 10, ул. Северная, ул. Строителей, ул. 3-я Советская, ул. 1-я Советская, ул. 2-я Советская, ул. Садовая, ул. 2-я Социалистическая, д. 15, 25, пер. Свободы, Старокуженкинское шоссе, ул. 3-я Социалистическая, ул. Свердлова, Советская пл., д. 7, ул. Боровая, ул. Белинского, пер. Футбольный, д. 1, от ГК № 26 до Арматурного завода, ул. Урицкого, ул. 1-й Островок, ул. 2-й Островок, д. 17, ул. Дзержинского, д. 30, 39, 39 а, 45, 47, 48/2, ул. Данилина, ул. Д. Бедного, ул. Декабристов, пер. Черепичный, ул. Некрасова, ул. Новобологовская, ул. Набережная, ул. Новая, ул. Новоломоносовская, Заозерный микрорайон, д. 7, 10, 14, 19, 5, 11, 1, 15, 12, 6, 8, ул. 1-я Замостинская, Западный микрорайон, ул. Змейка, д. 15, 17, ул. 2-я Замостинская, ул. 3-я Замостинская, ул. Шевченко, ул. Железнодорожная, ул. Равенства, пер. Разъезжий, д. 3, пер. Торфяной, ул. Тепличная, пер. Труда, ул. Трамплинная, ул. Халтурина, д. 1


(наименование объекта)

Графическое описание местоположения границ охранной зоны газораспределительной сети

Лист 33



Используемые условные знаки и обозначения:



- граница охранной зоны газопровода



- граница квартала кадастрового деления

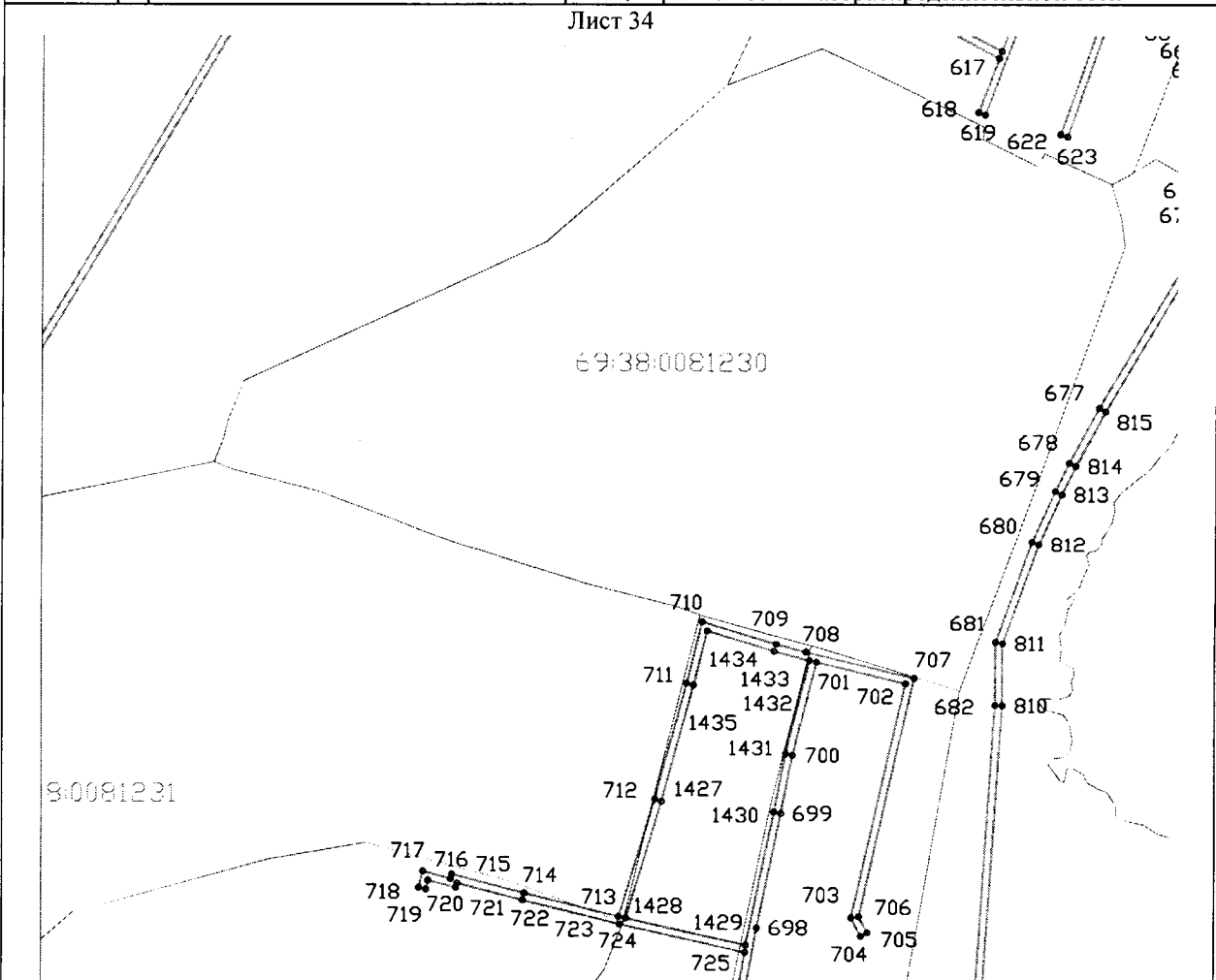
69:00:000000 - номер квартала кадастрового деления

Сведения о границах охранной зоны газораспределительной сети

Газопровод среднего и низкого давления, назначение: газоснабжения, протяженность 58205 м, инв. № 13-1322, лит. I, адрес объекта: Тверская обл., р-н Бологовский, Бологовское городское поселение, г. Бологое, ул. Кирова, д. 1, 2, 3, 24, 28, 32, 34, 41, 43, 52, 53, 85, 87, 89, ул. Красногвардейская, Куженкинское шоссе, д. 7, 47, 44, 45, 48, 46, ул. Крупская, ул. Красногорская, ул. Каляева, ул. Калинина, ул. Кооперативная, д. 4, ул. 2-я Куженкинская, д. 20, ул. Карла Либкнехта, ул. Крестьянская, ул. Канавная, ул. Володарского, пер. Вокзальный, Церковная пл., ул. Ломоносовская, ул. Ленинская, д. 1, 2а, 4, 4а, 8, 10, 12, 14, 6-а, 8-а, ул. Лермонтова, ул. 1-я Локомотивная, ул. 2-я Локомотивная, Городская пл., д. 3, ул. Горская, ул. Гражданская, ул. Гоголя, ул. Гражданская, ул. Гагарина, ул. Глинки, подход к ГРП № 6, подход к ГРП № 1, подход к ГРП № 3, подход к ГРП № 17, подход к ГРП № 7, пер. Перовской, пер. Переходной, ул. Пушкина, ул. Поддубская, д. 12, пер. Правды, ул. Плеханова, ул. 3-я Пролетарская, ул. 2-я Пролетарская, ул. 1-я Пролетарская, ул. Максима Горького, ул. Маяковского, ул. Матюшкина, ул. Механизаторов, д. 1, 2, 3, 4, 5, 6, 7, ул. 1-го Мая, ул. 4-я Советская, ул. 1-я Социалистическая, д. 1, ул. Совхозная, д. 8, 9, 10, ул. Северная, ул. Строителей, ул. 3-я Советская, ул. 1-я Советская, ул. 2-я Советская, ул. Садовая, ул. 2-я Социалистическая, д. 15, 25, пер. Свободы, Старокуженкинское шоссе, ул. 3-я Социалистическая, ул. Свердлова, Советская пл., д. 7, ул. Боровая, ул. Белинского, пер. Футбольный, д. 1, от ГК № 26 до Арматурного завода, ул. Урицкого, ул. 1-й Островок, ул. 2-й Островок, д. 17, ул. Дзержинского, д. 30, 39, 39 а, 45, 47, 48/2, ул. Данилина, ул. Д. Бедного, ул. Декабристов, пер. Черепичный, ул. Некрасова, ул. Новобологовская, ул. Набережная, ул. Новая, ул. Новоломоносовская, Заозерный микрорайон, д. 7, 10, 14, 19, 5, 11, 1, 15, 12, 6, 8, ул. 1-я Замостинская, Западный микрорайон, ул. Змейка, д. 15, 17, ул. 2-я Замостинская, ул. 3-я Замостинская, ул. Шевченко, ул. Железнодорожная, ул. Равенства, пер. Разъездный, д. 3, пер. Торфяной, ул. Тепличная, пер. Труда, ул. Трамплинная, ул. Халтурина, д. 1

(наименование объекта)

Графическое описание местоположения границ охранной зоны газораспределительной сети



Используемые условные знаки и обозначения:

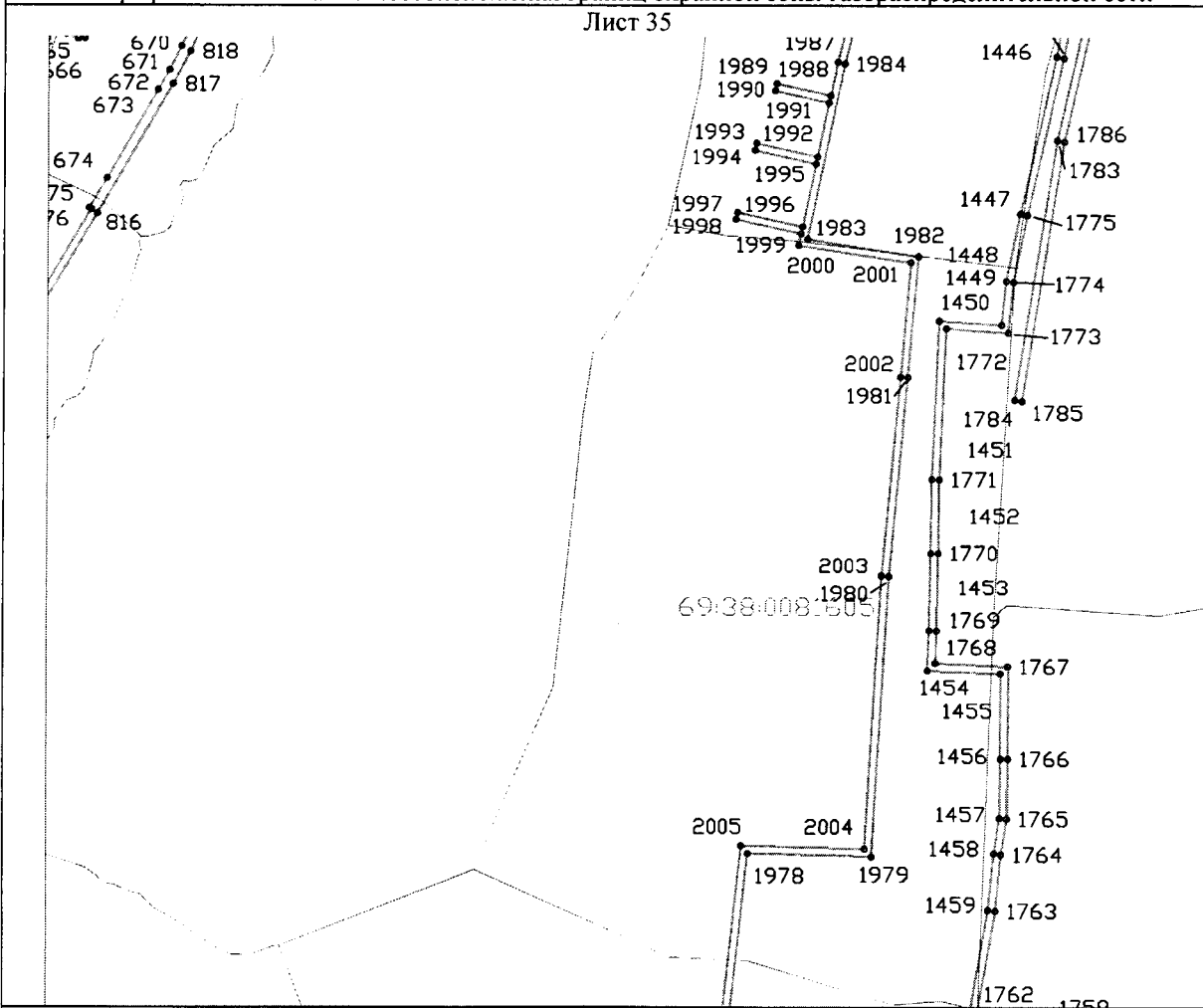
- граница охранной зоны газопровода — - граница квартала кадастрового деления
 69:00:0000000 - номер квартала кадастрового деления

Сведения о границах охранной зоны газораспределительной сети


Газопровод среднего и низкого давления, назначение: газоснабжения, протяженность 58205 м, инв. № 13-1322, лит. I, адрес объекта: Тверская обл., р-н Бологовский, Бологовское городское поселение, г. Бологое, ул. Кирова, д. 1, 2, 3, 24, 28, 32, 34, 41, 43, 52, 53, 85, 87, 89, ул. Красногвардейская, Куженкинское шоссе, д. 7, 47, 44, 45, 48, 46, ул. Крупская, ул. Красногорская, ул. Каляева, ул. Калинина, ул. Кооперативная, д. 4, ул. 2-я Куженкинская, д. 20, ул. Карла Либкнехта, ул. Крестьянская, ул. Канавная, ул. Володарского, пер. Вокзальный, Церковная пл., ул. Ломоносовская, ул. Ленинская, д. 1, 2а, 4, 4а, 8, 10, 12, 14, 6-а, 8-а, ул. Лермонтова, ул. 1-я Локомотивная, ул. 2-я Локомотивная, Городская пл., д. 3, ул. Горская, ул. Гражданская, ул. Гоголя, ул. Гражданская, ул. Гагарина, ул. Глинки, подход к ГРП № 6, подход к ГРП № 1, подход к ГРП № 3, подход к ГРП № 17, подход к ГРП № 7, пер. Перовской, пер. Переходной, ул. Пушкина, ул. Поддубская, д. 12, пер. Правды, ул. Плеханова, ул. 3-я Пролетарская, ул. 2-я Пролетарская, ул. 1-я Пролетарская, ул. Максима Горького, ул. Маяковского, ул. Матюшкина, ул. Механизаторов, д. 1, 2, 3, 4, 5, 6, 7, ул. 1-го Мая, ул. 4-я Советская, ул. 1-я Социалистическая, д. 1, ул. Совхозная, д. 8, 9, 10, ул. Северная, ул. Строителей, ул. 3-я Советская, ул. 1-я Советская, ул. 2-я Советская, ул. Садовая, ул. 2-я Социалистическая, д. 15, 25, пер. Свободы, Старокуженкинское шоссе, ул. 3-я Социалистическая, ул. Свердлова, Советская пл., д. 7, ул. Боровая, ул. Белинского, пер. Футбольный, д. 1, от ГК № 26 до Арматурного завода, ул. Урицкого, ул. 1-й Островок, ул. 2-й Островок, д. 17, ул. Дзержинского, д. 30, 39, 39 а, 45, 47, 48/2, ул. Данилина, ул. Д. Бедного, ул. Декабристов, пер. Черепичный, ул. Некрасова, ул. Новобологовская, ул. Набережная, ул. Новая, ул. Новоломоносовская, Заозерный микрорайон, д. 7, 10, 14, 19, 5, 11, 1, 15, 12, 6, 8, ул. 1-я Замостинская, Западный микрорайон, ул. Змейка, д. 15, 17, ул. 2-я Замостинская, ул. 3-я Замостинская, ул. Шевченко, ул. Железнодорожная, ул. Равенства, пер. Разъезжий, д. 3, пер. Торфяной, ул. Тепличная, пер. Труда, ул. Трамплинная, ул. Халтурина, д. 1

(наименование объекта)

Графическое описание местоположения границ охранной зоны газораспределительной сети



Используемые условные знаки и обозначения:



- граница охранной зоны газопровода



- граница квартала кадастрового деления

69:00:000000 - номер квартала кадастрового деления

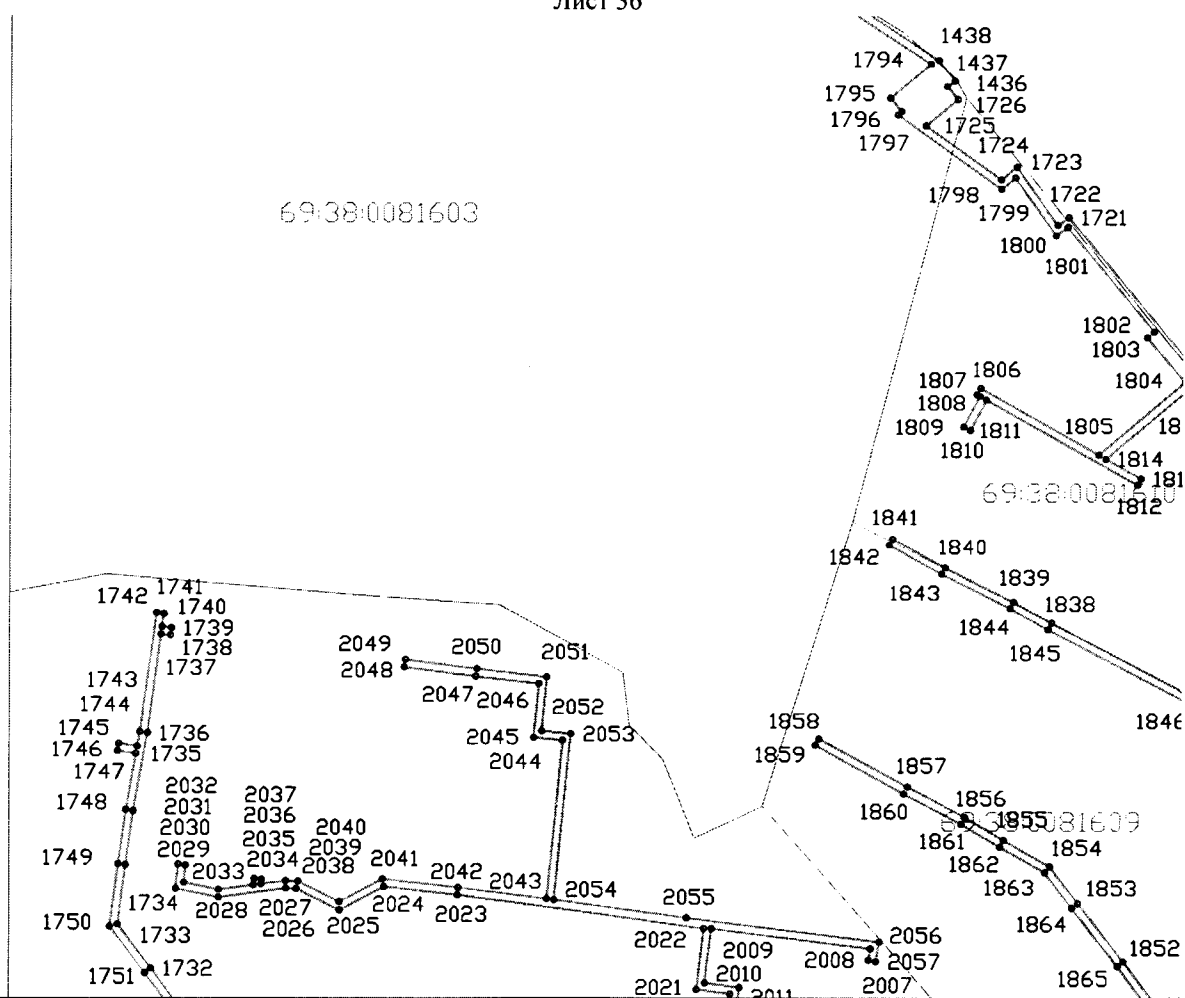
Сведения о границах охранной зоны газораспределительной сети

Газопровод среднего и низкого давления, назначение: газоснабжения, протяженность 58205 м, инв. № 13-1322, лит. I, адрес объекта: Тверская обл., р-н Бологовский, Бологовское городское поселение, г. Бологое, ул. Кирова, д. 1, 2, 3, 24, 28, 32, 34, 41, 43, 52, 53, 85, 87, 89, ул. Красногвардейская, Куженкинское шоссе, д. 7, 47, 44, 45, 48, 46, ул. Крупская, ул. Красногорская, ул. Каляева, ул. Калинина, ул. Кооперативная, д. 4, ул. 2-я Куженкинская, д. 20, ул. Карла Либкнехта, ул. Крестьянская, ул. Канавная, ул. Володарского, пер. Вокзальный, Церковная пл., ул. Ломоносовская, ул. Ленинская, д. 1, 2а, 4, 4а, 8, 10, 12, 14, 6-а, 8-а, ул. Лермонтова, ул. 1-я Локомотивная, ул. 2-я Локомотивная, Городская пл., д. 3, ул. Горская, ул. Гражданская, ул. Гоголя, ул. Гражданская, ул. Гагарина, ул. Глинки, подход к ГРП № 6, подход к ГРП № 1, подход к ГРП № 3, подход к ГРП № 17, подход к ГРП № 7, пер. Перовской, пер. Переходной, ул. Пушкина, ул. Поддубская, д. 12, пер. Правды, ул. Плеханова, ул. 3-я Пролетарская, ул. 2-я Пролетарская, ул. 1-я Пролетарская, ул. Максима Горького, ул. Маяковского, ул. Матюшкина, ул. Механизаторов, д. 1, 2, 3, 4, 5, 6, 7, ул. 1-го Мая, ул. 4-я Советская, ул. 1-я Социалистическая, д. 1, ул. Совхозная, д. 8, 9, 10, ул. Северная, ул. Строителей, ул. 3-я Советская, ул. 1-я Советская, ул. 2-я Советская, ул. Садовая, ул. 2-я Социалистическая, д. 15, 25, пер. Свободы, Старокуженкинское шоссе, ул. 3-я Социалистическая, ул. Свердлова, Советская пл., д. 7, ул. Боровая, ул. Белинского, пер. Футбольный, д. 1, от ГК № 26 до Арматурного завода, ул. Урицкого, ул. 1-й Островок, ул. 2-й Островок, д. 17, ул. Дзержинского, д. 30, 39, 39 а, 45, 47, 48/2, ул. Данилина, ул. Д. Бедного, ул. Декабристов, пер. Черепичный, ул. Некрасова, ул. Новобологовская, ул. Набережная, ул. Новая, ул. Новоломоносовская, Заозерный микрорайон, д. 7, 10, 14, 19, 5, 11, 1, 15, 12, 6, 8, ул. 1-я Замостинская, Западный микрорайон, ул. Змейка, д. 15, 17, ул. 2-я Замостинская, ул. 3-я Замостинская, ул. Шевченко, ул. Железнодорожная, ул. Равенства, пер. Разъезжий, д. 3, пер. Торфяной, ул. Тепличная, пер. Труда, ул. Трамплинная, ул. Халтурина, д. 1


(наименование объекта)

Графическое описание местоположения границ охранной зоны газораспределительной сети

Лист 36



Используемые условные знаки и обозначения:



- граница охранной зоны газопровода



- граница квартала кадастрового деления

69:00:0000000 - номер квартала кадастрового деления

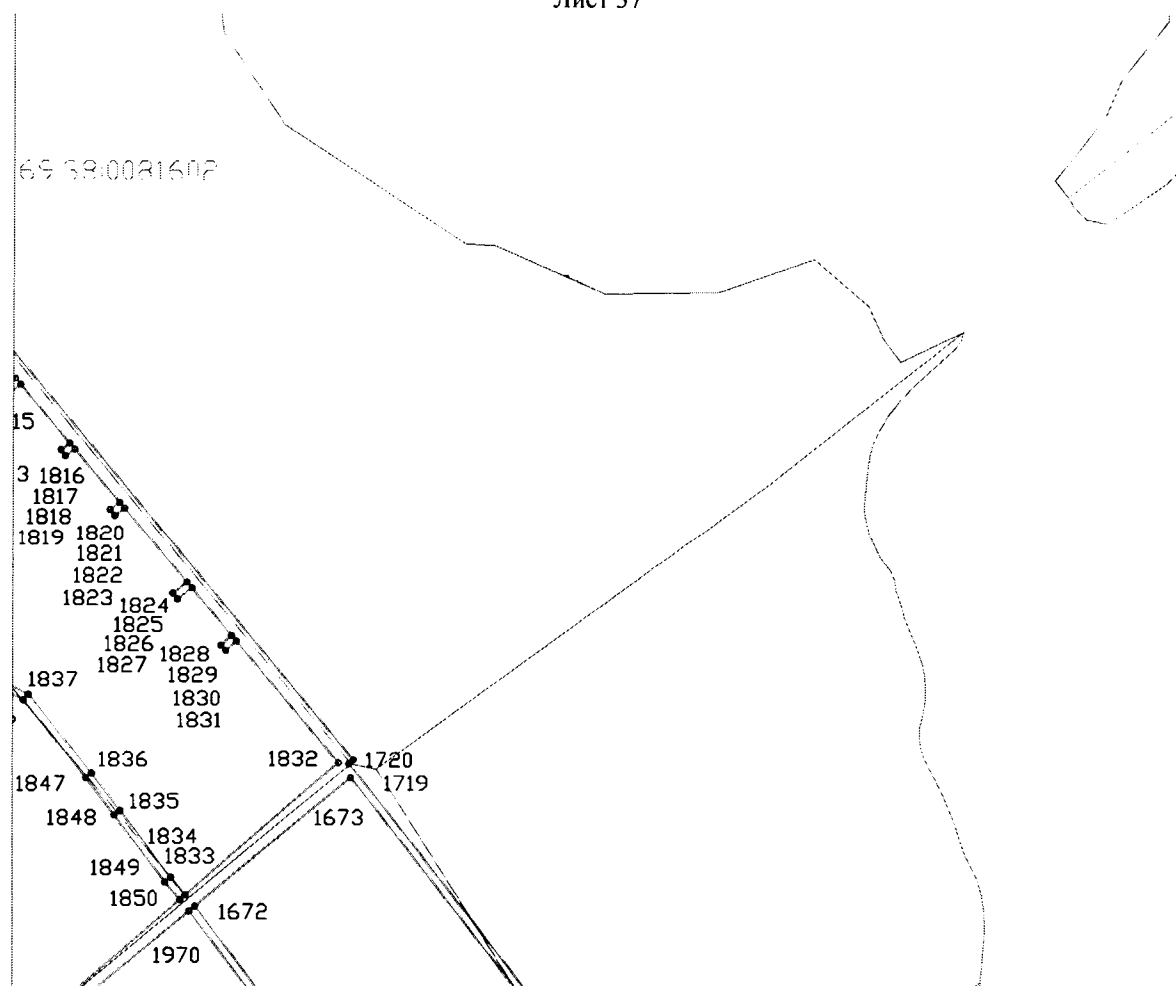
Сведения о границах охранной зоны газораспределительной сети

Газопровод среднего и низкого давления, назначение: газоснабжения, протяженность 58205 м, инв. № 13-1322, лит. I, адрес объекта: Тверская обл., р-н Бологовский, Бологовское городское поселение, г. Бологое, ул. Кирова, д. 1, 2, 3, 24, 28, 32, 34, 41, 43, 52, 53, 85, 87, 89, ул. Красногвардейская, Куженкинское шоссе, д. 7, 47, 44, 45, 48, 46, ул. Крупская, ул. Красногорская, ул. Каляева, ул. Калинина, ул. Кооперативная, д. 4, ул. 2-я Куженкинская, д. 20, ул. Карла Либкнехта, ул. Крестьянская, ул. Канавная, ул. Володарского, пер. Вокзальный, Церковная пл., ул. Ломоносовская, ул. Ленинская, д. 1, 2а, 4, 4а, 8, 10, 12, 14, 6-а, 8-а, ул. Лермонтова, ул. 1-я Локомотивная, ул. 2-я Локомотивная, Городская пл., д. 3, ул. Горская, ул. Гражданская, ул. Гоголя, ул. Гражданская, ул. Гагарина, ул. Глинки, подход к ГРП № 6, подход к ГРП № 1, подход к ГРП № 3, подход к ГРП № 17, подход к ГРП № 7, пер. Перовской, пер. Переходной, ул. Пушкина, ул. Поддубская, д. 12, пер. Правды, ул. Плеханова, ул. 3-я Пролетарская, ул. 2-я Пролетарская, ул. 1-я Пролетарская, ул. Максима Горького, ул. Маяковского, ул. Матюшкина, ул. Механизаторов, д. 1, 2, 3, 4, 5, 6, 7, ул. 1-го Мая, ул. 4-я Советская, ул. 1-я Социалистическая, д. 1, ул. Совхозная, д. 8, 9, 10, ул. Северная, ул. Строителей, ул. 3-я Советская, ул. 1-я Советская, ул. 2-я Советская, ул. Садовая, ул. 2-я Социалистическая, д. 15, 25, пер. Свободы, Старокуженкинское шоссе, ул. 3-я Социалистическая, ул. Свердлова, Советская пл., д. 7, ул. Боровая, ул. Белинского, пер. Футбольный, д. 1, от ГК № 26 до Арматурного завода, ул. Урицкого, ул. 1-й Островок, ул. 2-й Островок, д. 17, ул. Дзержинского, д. 30, 39, 39 а, 45, 47, 48/2, ул. Данилина, ул. Д. Бедного, ул. Декабристов, пер. Черепичный, ул. Некрасова, ул. Новобологовская, ул. Набережная, ул. Новая, ул. Новоломоносовская, Заозерный микрорайон, д. 7, 10, 14, 19, 5, 11, 1, 15, 12, 6, 8, ул. 1-я Замостинская, Западный микрорайон, ул. Змейка, д. 15, 17, ул. 2-я Замостинская, ул. 3-я Замостинская, ул. Шевченко, ул. Железнодорожная, ул. Равенства, пер. Разъезжий, д. 3, пер. Торфяной, ул. Тепличная, пер. Труда, ул. Трамплинная, ул. Халтурина, д. 1


(наименование объекта)

Графическое описание местоположения границ охранной зоны газораспределительной сети

Лист 37



Используемые условные знаки и обозначения:



- граница охранной зоны газопровода



- граница квартала кадастрового деления

69:00:000000 - номер квартала кадастрового деления

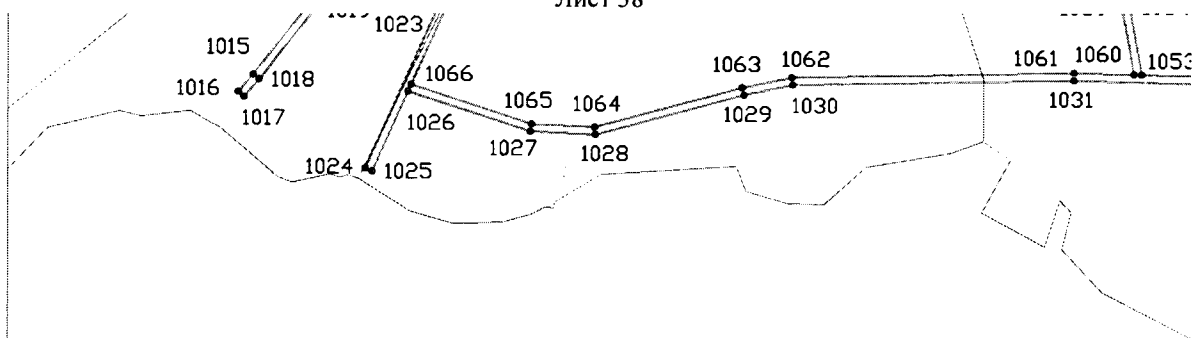
Сведения о границах охранной зоны газораспределительной сети

Газопровод среднего и низкого давления, назначение: газоснабжения, протяженность 58205 м, инв. № 13-1322, лит. 1, адрес объекта: Тверская обл., р-н Бологовский, Бологовское городское поселение, г. Бологое, ул. Кирова, д. 1, 2, 3, 24, 28, 32, 34, 41, 43, 52, 53, 85, 87, 89, ул. Красногвардейская, Куженкинское шоссе, д. 7, 47, 44, 45, 48, 46, ул. Крупская, ул. Красногорская, ул. Каляева, ул. Калинина, ул. Кооперативная, д. 4, ул. 2-я Куженкинская, д. 20, ул. Карла Либкнехта, ул. Крестьянская, ул. Канавная, ул. Володарского, пер. Вокзальный, Церковная пл., ул. Ломоносовская, ул. Ленинская, д. 1, 2а, 4, 4а, 8, 10, 12, 14, 6-а, 8-а, ул. Лермонтова, ул. 1-я Локомотивная, ул. 2-я Локомотивная, Городская пл., д. 3, ул. Горская, ул. Гражданская, ул. Гоголя, ул. Гражданская, ул. Гагарина, ул. Глинки, подход к ГРП № 6, подход к ГРП № 1, подход к ГРП № 3, подход к ГРП № 17, подход к ГРП № 7, пер. Перовской, пер. Переходной, ул. Пушкина, ул. Поддубская, д. 12, пер. Правды, ул. Плеханова, ул. 3-я Пролетарская, ул. 2-я Пролетарская, ул. 1-я Пролетарская, ул. Максима Горького, ул. Маяковского, ул. Матюшкина, ул. Механизаторов, д. 1, 2, 3, 4, 5, 6, 7, ул. 1-го Мая, ул. 4-я Советская, ул. 1-я Социалистическая, д. 1, ул. Совхозная, д. 8, 9, 10, ул. Северная, ул. Строителей, ул. 3-я Советская, ул. 1-я Советская, ул. 2-я Советская, ул. Садовая, ул. 2-я Социалистическая, д. 15, 25, пер. Свободы, Старокуженкинское шоссе, ул. 3-я Социалистическая, ул. Свердлова, Советская пл., д. 7, ул. Боровая, ул. Белинского, пер. Футбольный, д. 1, от ГК № 26 до Арматурного завода, ул. Урицкого, ул. 1-й Островок, ул. 2-й Островок, д. 17, ул. Дзержинского, д. 30, 39, 39 а, 45, 47, 48/2, ул. Данилина, ул. Д. Бедного, ул. Декабристов, пер. Черепичный, ул. Некрасова, ул. Новобологовская, ул. Набережная, ул. Новая, ул. Новоломоносовская, Заозерный микрорайон, д. 7, 10, 14, 19, 5, 11, 1, 15, 12, 6, 8, ул. 1-я Замостинская, Западный микрорайон, ул. Змейка, д. 15, 17, ул. 2-я Замостинская, ул. 3-я Замостинская, ул. Шевченко, ул. Железнодорожная, ул. Равенства, пер. Разъезжий, д. 3, пер. Торфяной, ул. Тепличная, пер. Труда, ул. Трамплинная, ул. Халтурина, д. 1


(наименование объекта)

Графическое описание местоположения границ охранной зоны газораспределительной сети

Лист 38



Используемые условные знаки и обозначения:



- граница охранной зоны газопровода



- граница квартала кадастрового деления

69:00:0000000 - номер квартала кадастрового деления

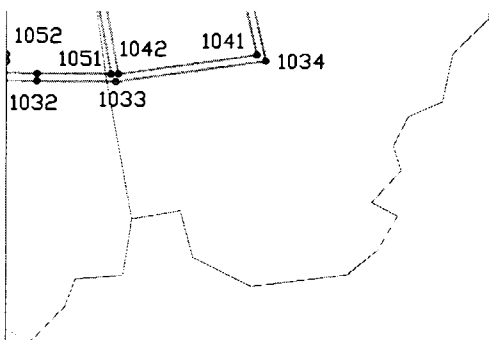
Сведения о границах охранной зоны газораспределительной сети

Газопровод среднего и низкого давления, назначение: газоснабжения, протяженность 58205 м, инв. № 13-1322, лит. 1, адрес объекта: Тверская обл., р-н Бологовский, Бологовское городское поселение, г. Бологое, ул. Кирова, д. 1, 2, 3, 24, 28, 32, 34, 41, 43, 52, 53, 85, 87, 89, ул. Красногвардейская, Куженкинское шоссе, д. 7, 47, 44, 45, 48, 46, ул. Крупская, ул. Красногорская, ул. Каляева, ул. Калинина, ул. Кооперативная, д. 4, ул. 2-я Куженкинская, д. 20, ул. Карла Либкнехта, ул. Крестьянская, ул. Канавная, ул. Володарского, пер. Вокзальный, Церковная пл., ул. Ломоносовская, ул. Ленинская, д. 1, 2а, 4, 4а, 8, 10, 12, 14, 6-а, 8-а, ул. Лермонтова, ул. 1-я Локомотивная, ул. 2-я Локомотивная, Городская пл., д. 3, ул. Горская, ул. Гражданская, ул. Гоголя, ул. Гражданская, ул. Гагарина, ул. Глинки, подход к ГРП № 6, подход к ГРП № 1, подход к ГРП № 3, подход к ГРП № 17, подход к ГРП № 7, пер. Перовской, пер. Переходной, ул. Пушкина, ул. Поддубская, д. 12, пер. Правды, ул. Плеханова, ул. 3-я Пролетарская, ул. 2-я Пролетарская, ул. 1-я Пролетарская, ул. Максима Горького, ул. Маяковского, ул. Матюшкина, ул. Механизаторов, д. 1, 2, 3, 4, 5, 6, 7, ул. 1-го Мая, ул. 4-я Советская, ул. 1-я Социалистическая, д. 1, ул. Совхозная, д. 8, 9, 10, ул. Северная, ул. Строителей, ул. 3-я Советская, ул. 1-я Советская, ул. 2-я Советская, ул. Садовая, ул. 2-я Социалистическая, д. 15, 25, пер. Свободы, Старокуженкинское шоссе, ул. 3-я Социалистическая, ул. Свердлова, Советская пл., д. 7, ул. Боровая, ул. Белинского, пер. Футбольный, д. 1, от ГК № 26 до Арматурного завода, ул. Урицкого, ул. 1-й Островок, ул. 2-й Островок, д. 17, ул. Дзержинского, д. 30, 39, 39 а, 45, 47, 48/2, ул. Данилина, ул. Д. Бедного, ул. Декабристов, пер. Черепичный, ул. Некрасова, ул. Новобологовская, ул. Набережная, ул. Новая, ул. Новоломоносовская, Заозерный микрорайон, д. 7, 10, 14, 19, 5, 11, 1, 15, 12, 6, 8, ул. 1-я Замостинская, Западный микрорайон, ул. Змейка, д. 15, 17, ул. 2-я Замостинская, ул. 3-я Замостинская, ул. Шевченко, ул. Железнодорожная, ул. Равенства, пер. Разъезжий, д. 3, пер. Торфяной, ул. Тепличная, пер. Труда, ул. Трамплинная, ул. Халтурина, д. 1


(наименование объекта)

Графическое описание местоположения границ охранной зоны газораспределительной сети

Лист 39



Используемые условные знаки и обозначения:



- граница охранной зоны газопровода



- граница квартала кадастрового деления


69:00:000000 - номер квартала кадастрового деления

Сведения о границах охранной зоны газораспределительной сети


Газопровод среднего и низкого давления, назначение: газоснабжения, протяженность 58205 м, инв. № 13-1322, лит. I, адрес объекта: Тверская обл., р-н Бологовский, Бологовское городское поселение, г. Бологое, ул. Кирова, д. 1, 2, 3, 24, 28, 32, 34, 41, 43, 52, 53, 85, 87, 89, ул. Красногвардейская, Куженкинское шоссе, д. 7, 47, 44, 45, 48, 46, ул. Крупская, ул. Красногорская, ул. Каляева, ул. Калинина, ул. Кооперативная, д. 4, ул. 2-я Куженкинская, д. 20, ул. Карла Либкнехта, ул. Крестьянская, ул. Канавная, ул. Володарского, пер. Вокзальный, Церковная пл., ул. Ломоносовская, ул. Ленинская, д. 1, 2а, 4, 4а, 8, 10, 12, 14, 6-а, 8-а, ул. Лермонтова, ул. 1-я Локомотивная, ул. 2-я Локомотивная, Городская пл., д. 3, ул. Горская, ул. Гражданская, ул. Гоголя, ул. Гражданская, ул. Гагарина, ул. Глинки, подход к ГРП № 6, подход к ГРП № 1, подход к ГРП № 3, подход к ГРП № 17, подход к ГРП № 7, пер. Перовской, пер. Переходной, ул. Пушкина, ул. Поддубская, д. 12, пер. Правды, ул. Плеханова, ул. 3-я Пролетарская, ул. 2-я Пролетарская, ул. 1-я Пролетарская, ул. Максима Горького, ул. Маяковского, ул. Матюшкина, ул. Механизаторов, д. 1, 2, 3, 4, 5, 6, 7, ул. 1-го Мая, ул. 4-я Советская, ул. 1-я Социалистическая, д. 1, ул. Совхозная, д. 8, 9, 10, ул. Северная, ул. Строителей, ул. 3-я Советская, ул. 1-я Советская, ул. 2-я Советская, ул. Садовая, ул. 2-я Социалистическая, д. 15, 25, пер. Свободы, Старокуженкинское шоссе, ул. 3-я Социалистическая, ул. Свердлова, Советская пл., д. 7, ул. Боровая, ул. Белинского, пер. Футбольный, д. 1, от ГК № 26 до Арматурного завода, ул. Урицкого, ул. 1-й Островок, ул. 2-й Островок, д. 17, ул. Дзержинского, д. 30, 39, 39 а, 45, 47, 48/2, ул. Данилина, ул. Д. Бедного, ул. Декабристов, пер. Черепичный, ул. Некрасова, ул. Новобологовская, ул. Набережная, ул. Новая, ул. Новоломоносовская, Заозерный микрорайон, д. 7, 10, 14, 19, 5, 11, 1, 15, 12, 6, 8, ул. 1-я Замостинская, Западный микрорайон, ул. Змейка, д. 15, 17, ул. 2-я Замостинская, ул. 3-я Замостинская, ул. Шевченко, ул. Железнодорожная, ул. Равенства, пер. Разъезжий, д. 3, пер. Торфяной, ул. Тепличная, пер. Труда, ул. Трамплинная, ул. Халтурина, д. 1

(наименование объекта)

Графическое описание местоположения границ охранной зоны газораспределительной сети



Используемые условные знаки и обозначения:



- граница охранной зоны газопровода



- граница квартала кадастрового деления

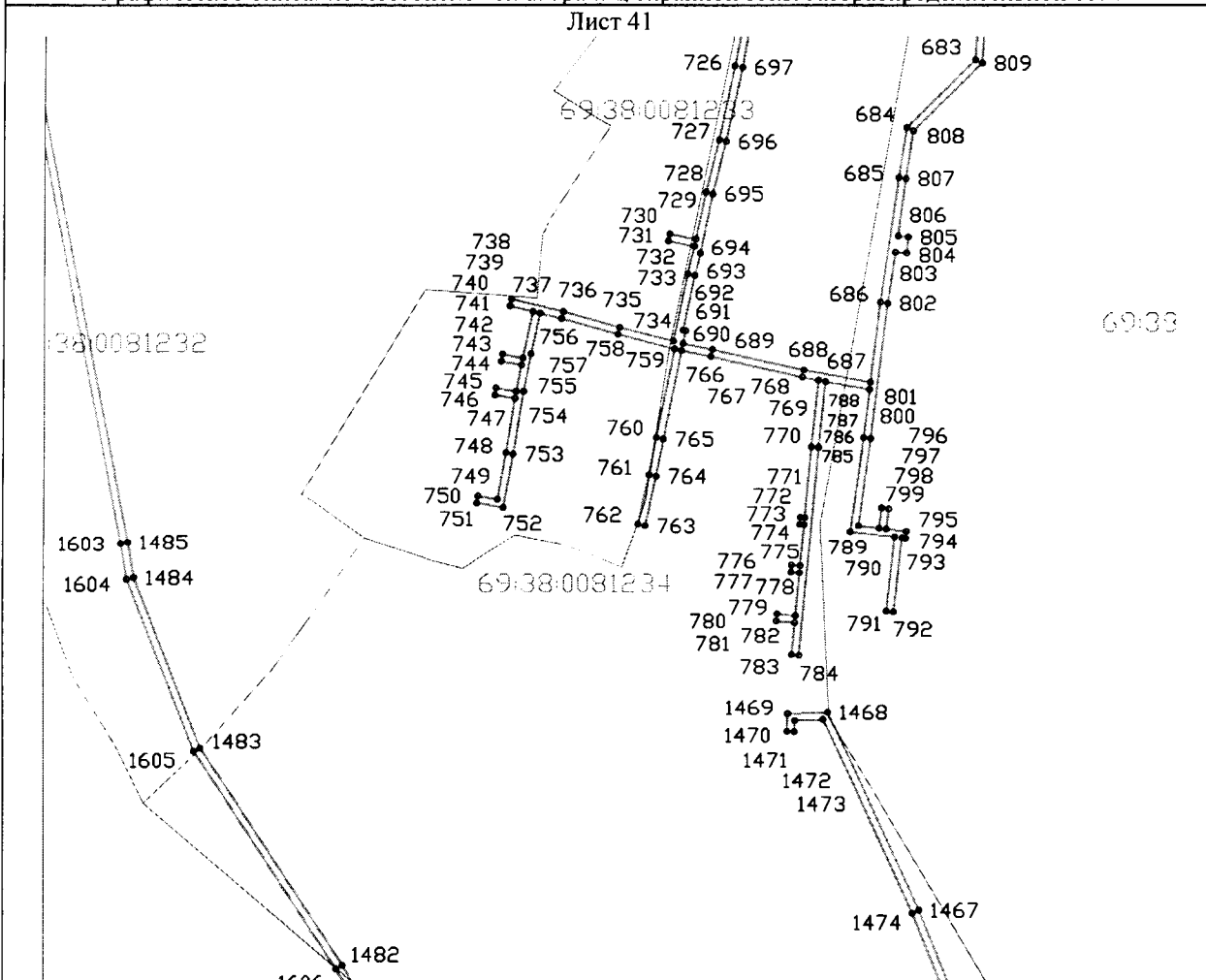
69:00:0000000 - номер квартала кадастрового деления

Сведения о границах охранной зоны газораспределительной сети


Газопровод среднего и низкого давления, назначение: газоснабжения, протяженность 58205 м, инв. № 13-1322, лит. I, адрес объекта: Тверская обл., р-н Бологовский, Бологовское городское поселение, г. Бологое, ул. Кирова, д. 1, 2, 3, 24, 28, 32, 34, 41, 43, 52, 53, 85, 87, 89, ул. Красногвардейская, Куженкинское шоссе, д. 7, 47, 44, 45, 48, 46, ул. Крупская, ул. Красногорская, ул. Каляева, ул. Калинина, ул. Кооперативная, д. 4, ул. 2-я Куженкинская, д. 20, ул. Карла Либкнехта, ул. Крестьянская, ул. Канавная, ул. Володарского, пер. Вокзальный, Церковная пл., ул. Ломоносовская, ул. Ленинская, д. 1, 2а, 4, 4а, 8, 10, 12, 14, 6-а, 8-а, ул. Лермонтова, ул. 1-я Локомотивная, ул. 2-я Локомотивная, Городская пл., д. 3, ул. Горская, ул. Гражданская, ул. Гоголя, ул. Гражданская, ул. Гагарина, ул. Глинки, подход к ГРП № 6, подход к ГРП № 1, подход к ГРП № 3, подход к ГРП № 17, подход к ГРП № 7, пер. Перовской, пер. Переходной, ул. Пушкина, ул. Поддубская, д. 12, пер. Правды, ул. Плеханова, ул. 3-я Пролетарская, ул. 2-я Пролетарская, ул. 1-я Пролетарская, ул. Максима Горького, ул. Маяковского, ул. Матюшкина, ул. Механизаторов, д. 1, 2, 3, 4, 5, 6, 7, ул. 1-го Мая, ул. 4-я Советская, ул. 1-я Социалистическая, д. 1, ул. Совхозная, д. 8, 9, 10, ул. Северная, ул. Строителей, ул. 3-я Советская, ул. 1-я Советская, ул. 2-я Советская, ул. Садовая, ул. 2-я Социалистическая, д. 15, 25, пер. Свободы, Старокуженкинское шоссе, ул. 3-я Социалистическая, ул. Свердлова, Советская пл., д. 7, ул. Боровая, ул. Белинского, пер. Футбольный, д. 1, от ГК № 26 до Арматурного завода, ул. Урицкого, ул. 1-й Островок, ул. 2-й Островок, д. 17, ул. Дзержинского, д. 30, 39, 39 а, 45, 47, 48/2, ул. Данилина, ул. Д. Бедного, ул. Декабристов, пер. Черепичный, ул. Некрасова, ул. Новобологовская, ул. Набережная, ул. Новая, ул. Новоломоносовская, Заозерный микрорайон, д. 7, 10, 14, 19, 5, 11, 1, 15, 12, 6, 8, ул. 1-я Замостинская, Западный микрорайон, ул. Змейка, д. 15, 17, ул. 2-я Замостинская, ул. 3-я Замостинская, ул. Шевченко, ул. Железнодорожная, ул. Равенства, пер. Разъездный, д. 3, пер. Торфяной, ул. Тепличная, пер. Труда, ул. Трамплинная, ул. Халтурина, д. 1

(наименование объекта)

Графическое описание местоположения границ охранной зоны газораспределительной сети



Используемые условные знаки и обозначения:



- граница охранной зоны газопровода



- граница квартала кадастрового деления

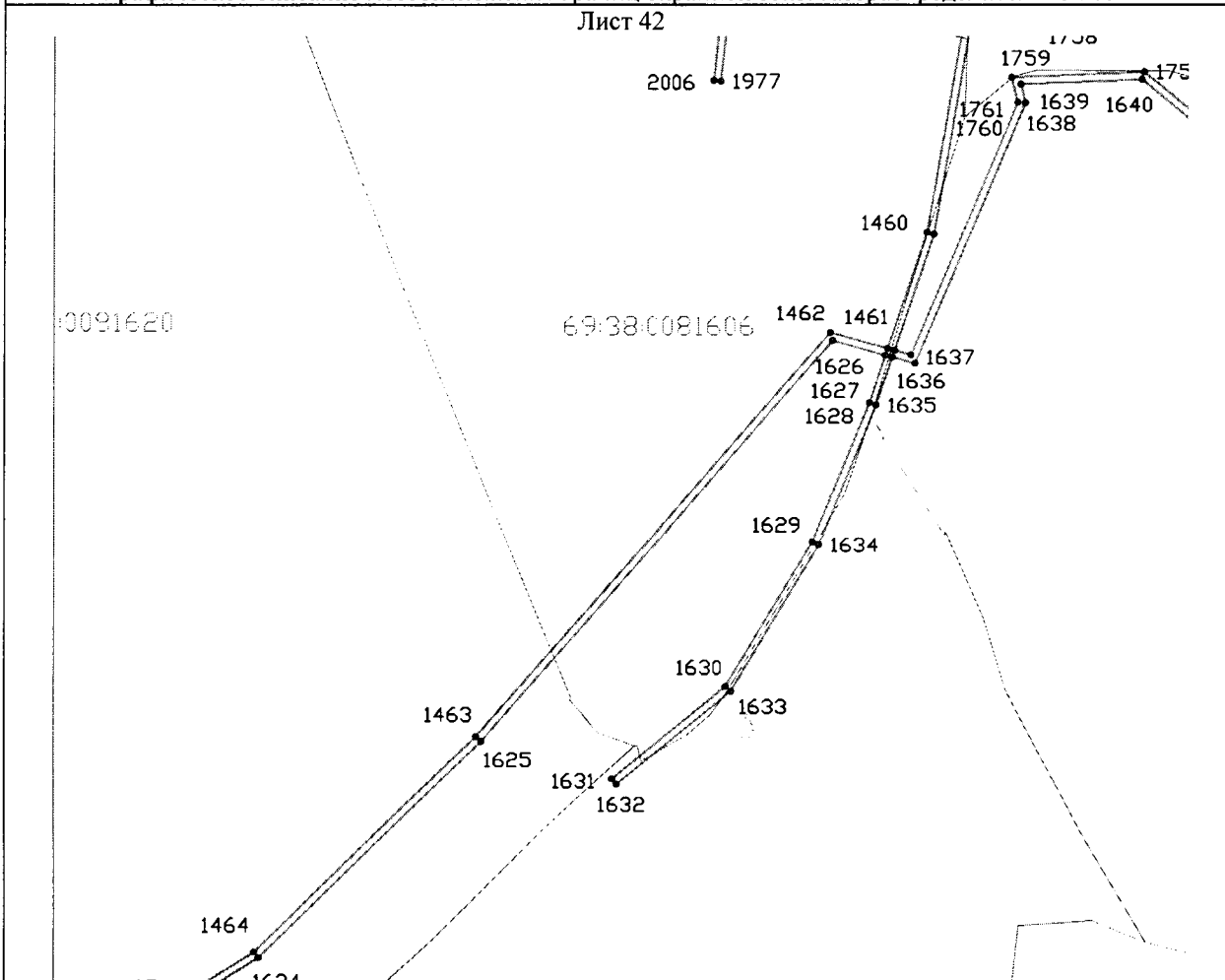
69:00:0000000 - номер квартала кадастрового деления

Сведения о границах охранной зоны газораспределительной сети

Газопровод среднего и низкого давления, назначение: газоснабжения, протяженность 58205 м, инв. № 13-1322, лит. I, адрес объекта: Тверская обл., р-н Бологовский, Бологовское городское поселение, г. Бологое, ул. Кирова, д. 1, 2, 3, 24, 28, 32, 34, 41, 43, 52, 53, 85, 87, 89, ул. Красногвардейская, Куженкинское шоссе, д. 7, 47, 44, 45, 48, 46, ул. Крупская, ул. Красногорская, ул. Каляева, ул. Калинина, ул. Кооперативная, д. 4, ул. 2-я Куженкинская, д. 20, ул. Карла Либкнехта, ул. Крестьянская, ул. Канавная, ул. Володарского, пер. Вокзальный, Церковная пл., ул. Ломоносовская, ул. Ленинская, д. 1, 2а, 4, 4а, 8, 10, 12, 14, 6-а, 8-а, ул. Лермонтова, ул. 1-я Локомотивная, ул. 2-я Локомотивная, Городская пл., д. 3, ул. Горская, ул. Гражданская, ул. Гоголя, ул. Гражданская, ул. Гагарина, ул. Глинки, подход к ГРП № 6, подход к ГРП № 1, подход к ГРП № 3, подход к ГРП № 17, подход к ГРП № 7, пер. Перовской, пер. Переходной, ул. Пушкина, ул. Поддубская, д. 12, пер. Правды, ул. Плеханова, ул. 3-я Пролетарская, ул. 2-я Пролетарская, ул. 1-я Пролетарская, ул. Максима Горького, ул. Маяковского, ул. Матюшкина, ул. Механизаторов, д. 1, 2, 3, 4, 5, 6, 7, ул. 1-го Мая, ул. 4-я Советская, ул. 1-я Социалистическая, д. 1, ул. Совхозная, д. 8, 9, 10, ул. Северная, ул. Строителей, ул. 3-я Советская, ул. 1-я Советская, ул. 2-я Советская, ул. Садовая, ул. 2-я Социалистическая, д. 15, 25, пер. Свободы, Старокуженкинское шоссе, ул. 3-я Социалистическая, ул. Свердлова, Советская пл., д. 7, ул. Боровая, ул. Белинского, пер. Футбольный, д. 1, от ГК № 26 до Арматурного завода, ул. Урицкого, ул. 1-й Островок, ул. 2-й Островок, д. 17, ул. Дзержинского, д. 30, 39, 39 а, 45, 47, 48/2, ул. Данилина, ул. Д. Бедного, ул. Декабристов, пер. Черепичный, ул. Некрасова, ул. Новобологовская, ул. Набережная, ул. Новая, ул. Новоломоносовская, Заозерный микрорайон, д. 7, 10, 14, 19, 5, 11, 1, 15, 12, 6, 8, ул. 1-я Замостинская, Западный микрорайон, ул. Змейка, д. 15, 17, ул. 2-я Замостинская, ул. 3-я Замостинская, ул. Шевченко, ул. Железнодорожная, ул. Равенства, пер. Разъездный, д. 3, пер. Торфяной, ул. Тепличная, пер. Труда, ул. Трамплинная, ул. Халтурина, д. 1

(наименование объекта)

Графическое описание местоположения границ охранной зоны газораспределительной сети



Используемые условные знаки и обозначения:



- граница охранной зоны газопровода



- граница квартала кадастрового деления

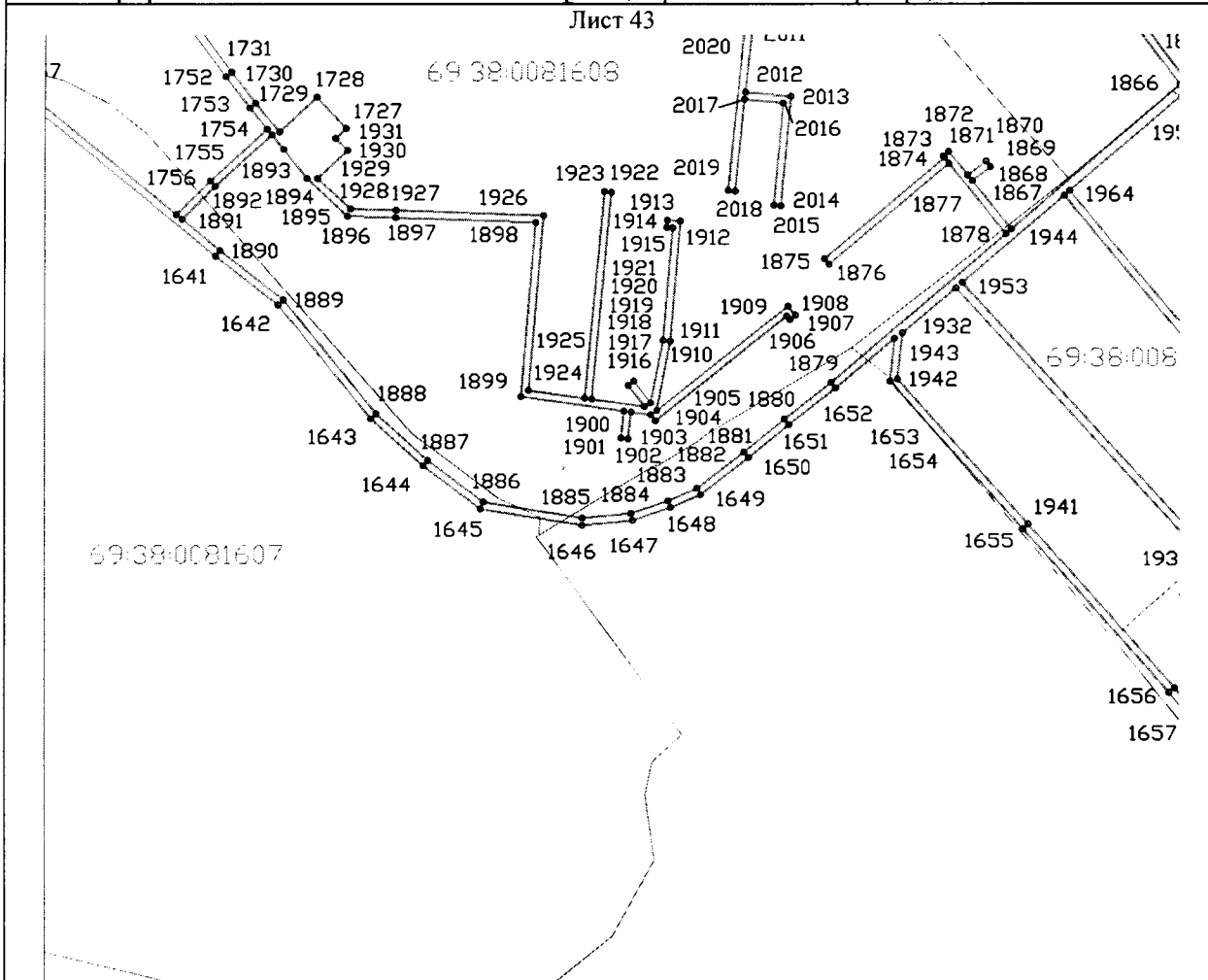
69:00:0000000 - номер квартала кадастрового деления

Сведения о границах охранной зоны газораспределительной сети


Газопровод среднего и низкого давления, назначение: газоснабжения, протяженность 58205 м, инв. № 13-1322, лит. I, адрес объекта: Тверская обл., р-н Бологовский, Бологовское городское поселение, г. Бологое, ул. Кирова, д. 1, 2, 3, 24, 28, 32, 34, 41, 43, 52, 53, 85, 87, 89, ул. Красногвардейская, Куженкинское шоссе, д. 7, 47, 44, 45, 48, 46, ул. Крупская, ул. Красногорская, ул. Каляева, ул. Калинина, ул. Кооперативная, д. 4, ул. 2-я Куженкинская, д. 20, ул. Карла Либкнехта, ул. Крестьянская, ул. Канавная, ул. Володарского, пер. Вокзальный, Церковная пл., ул. Ломоносовская, ул. Ленинская, д. 1, 2а, 4, 4а, 8, 10, 12, 14, 6-а, 8-а, ул. Лермонтова, ул. 1-я Локомотивная, ул. 2-я Локомотивная, Городская пл., д. 3, ул. Горская, ул. Гражданская, ул. Гоголя, ул. Гражданская, ул. Гагарина, ул. Глинки, подход к ГРП № 6, подход к ГРП № 1, подход к ГРП № 3, подход к ГРП № 17, подход к ГРП № 7, пер. Перовской, пер. Переходной, ул. Пушкина, ул. Поддубская, д. 12, пер. Правды, ул. Плеханова, ул. 3-я Пролетарская, ул. 2-я Пролетарская, ул. 1-я Пролетарская, ул. Максима Горького, ул. Маяковского, ул. Матюшкина, ул. Механизаторов, д. 1, 2, 3, 4, 5, 6, 7, ул. 1-го Мая, ул. 4-я Советская, ул. 1-я Социалистическая, д. 1, ул. Совхозная, д. 8, 9, 10, ул. Северная, ул. Строителей, ул. 3-я Советская, ул. 1-я Советская, ул. 2-я Советская, ул. Садовая, ул. 2-я Социалистическая, д. 15, 25, пер. Свободы, Старокуженкинское шоссе, ул. 3-я Социалистическая, ул. Свердлова, Советская пл., д. 7, ул. Боровая, ул. Белинского, пер. Футбольный, д. 1, от ГК № 26 до Арматурного завода, ул. Урицкого, ул. 1-й Островок, ул. 2-й Островок, д. 17, ул. Дзержинского, д. 30, 39, 39 а, 45, 47, 48/2, ул. Данилина, ул. Д. Бедного, ул. Декабристов, пер. Черепичный, ул. Некрасова, ул. Новобологовская, ул. Набережная, ул. Новая, ул. Новоломоносовская, Заозерный микрорайон, д. 7, 10, 14, 19, 5, 11, 1, 15, 12, 6, 8, ул. 1-я Замостинская, Западный микрорайон, ул. Змейка, д. 15, 17, ул. 2-я Замостинская, ул. 3-я Замостинская, ул. Шевченко, ул. Железнодорожная, ул. Равенства, пер. Разъезжий, д. 3, пер. Торфяной, ул. Тепличная, пер. Труда, ул. Трамплинная, ул. Халтурина, д. 1

(наименование объекта)

Графическое описание местоположения границ охранной зоны газораспределительной сети



Используемые условные знаки и обозначения:



- граница охранной зоны газопровода



- граница квартала кадастрового деления

69:00:0000000 - номер квартала кадастрового деления


Сведения о границах охранной зоны газораспределительной сети

Газопровод среднего и низкого давления, назначение: газоснабжения, протяженность 58205 м, инв. № 13-1322, лит. I, адрес объекта: Тверская обл., р-н Бологовский, Бологовское городское поселение, г. Бологое, ул. Кирова, д. 1, 2, 3, 24, 28, 32, 34, 41, 43, 52, 53, 85, 87, 89, ул. Красногвардейская, Куженкинское шоссе, д. 7, 47, 44, 45, 48, 46, ул. Крупская, ул. Красногорская, ул. Каляева, ул. Калинина, ул. Кооперативная, д. 4, ул. 2-я Куженкинская, д. 20, ул. Карла Либкнехта, ул. Крестьянская, ул. Канавная, ул. Володарского, пер. Вокзальный, Церковная пл., ул. Ломоносовская, ул. Ленинская, д. 1, 2а, 4, 4а, 8, 10, 12, 14, 6-а, 8-а, ул. Лермонтова, ул. 1-я Локомотивная, ул. 2-я Локомотивная, Городская пл., д. 3, ул. Горская, ул. Гражданская, ул. Гоголя, ул. Гражданская, ул. Гагарина, ул. Глинки, подход к ГРП № 6, подход к ГРП № 1, подход к ГРП № 3, подход к ГРП № 17, подход к ГРП № 7, пер. Перовской, пер. Переходной, ул. Пушкина, ул. Поддубская, д. 12, пер. Правды, ул. Плеханова, ул. 3-я Пролетарская, ул. 2-я Пролетарская, ул. 1-я Пролетарская, ул. Максима Горького, ул. Маяковского, ул. Матюшкина, ул. Механизаторов, д. 1, 2, 3, 4, 5, 6, 7, ул. 1-го Мая, ул. 4-я Советская, ул. 1-я Социалистическая, д. 1, ул. Совхозная, д. 8, 9, 10, ул. Северная, ул. Строителей, ул. 3-я Советская, ул. 1-я Советская, ул. 2-я Советская, ул. Садовая, ул. 2-я Социалистическая, д. 15, 25, пер. Свободы, Старокуженкинское шоссе, ул. 3-я Социалистическая, ул. Свердлова, Советская пл., д. 7, ул. Боровая, ул. Белинского, пер. Футбольный, д. 1, от ГК № 26 до Арматурного завода, ул. Урицкого, ул. 1-й Островок, ул. 2-й Островок, д. 17, ул. Дзержинского, д. 30, 39, 39 а, 45, 47, 48/2, ул. Данилина, ул. Д. Бедного, ул. Декабристов, пер. Черепичный, ул. Некрасова, ул. Новобологовская, ул. Набережная, ул. Новая, ул. Новоломоносовская, Заозерный микрорайон, д. 7, 10, 14, 19, 5, 11, 1, 15, 12, 6, 8, ул. 1-я Замостинская, Западный микрорайон, ул. Змейка, д. 15, 17, ул. 2-я Замостинская, ул. 3-я Замостинская, ул. Шевченко, ул. Железнодорожная, ул. Равенства, пер. Разъезжий, д. 3, пер. Торфяной, ул. Тепличная, пер. Труда, ул. Трамплинная, ул. Халтурина, д. 1


(наименование объекта)

Графическое описание местоположения границ охранной зоны газораспределительной сети

Лист 45



Используемые условные знаки и обозначения:



- граница охранной зоны газопровода



- граница квартала кадастрового деления

69:00:0000000 - номер квартала кадастрового деления

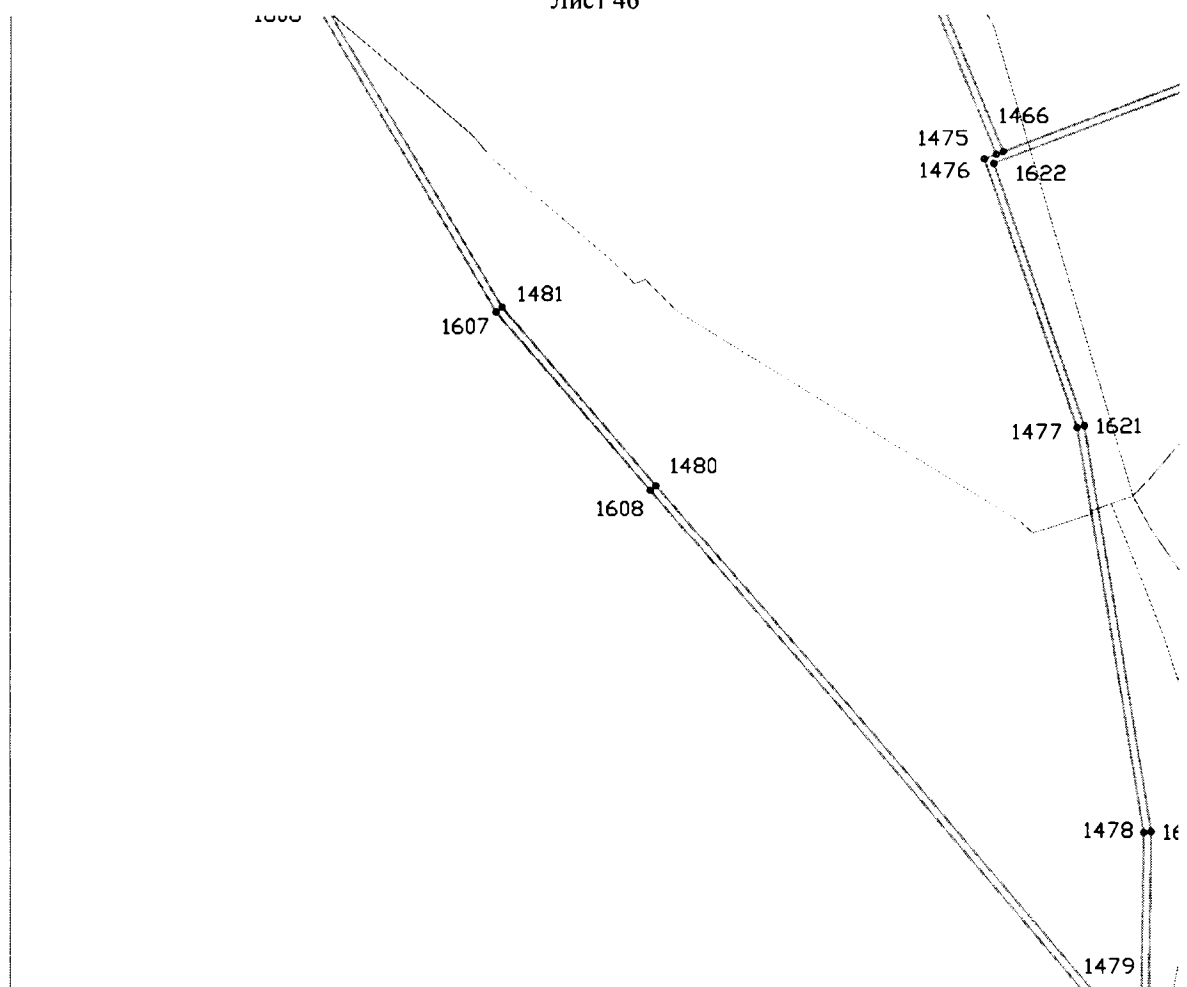
Сведения о границах охранной зоны газораспределительной сети

Газопровод среднего и низкого давления, назначение: газоснабжения, протяженность 58205 м, инв. № 13-1322, лит. I, адрес объекта: Тверская обл., р-н Бологовский, Бологовское городское поселение, г. Бологое, ул. Кирова, д. 1, 2, 3, 24, 28, 32, 34, 41, 43, 52, 53, 85, 87, 89, ул. Красногвардейская, Куженкинское шоссе, д. 7, 47, 44, 45, 48, 46, ул. Крупская, ул. Красногорская, ул. Каляева, ул. Калинина, ул. Кооперативная, д. 4, ул. 2-я Куженкинская, д. 20, ул. Карла Либкнехта, ул. Крестьянская, ул. Канавная, ул. Володарского, пер. Вокзальный, Церковная пл., ул. Ломоносовская, ул. Ленинская, д. 1, 2а, 4, 4а, 8, 10, 12, 14, 6-а, 8-а, ул. Лермонтова, ул. 1-я Локомотивная, ул. 2-я Локомотивная, Городская пл., д. 3, ул. Горская, ул. Гражданская, ул. Гоголя, ул. Гражданская, ул. Гагарина, ул. Глинки, подход к ГРП № 6, подход к ГРП № 1, подход к ГРП № 3, подход к ГРП № 17, подход к ГРП № 7, пер. Перовской, пер. Переходной, ул. Пушкина, ул. Поддубская, д. 12, пер. Правды, ул. Плеханова, ул. 3-я Пролетарская, ул. 2-я Пролетарская, ул. 1-я Пролетарская, ул. Максима Горького, ул. Маяковского, ул. Матюшкина, ул. Механизаторов, д. 1, 2, 3, 4, 5, 6, 7, ул. 1-го Мая, ул. 4-я Советская, ул. 1-я Социалистическая, д. 1, ул. Совхозная, д. 8, 9, 10, ул. Северная, ул. Строителей, ул. 3-я Советская, ул. 1-я Советская, ул. 2-я Советская, ул. Садовая, ул. 2-я Социалистическая, д. 15, 25, пер. Свободы, Старокуженкинское шоссе, ул. 3-я Социалистическая, ул. Свердлова, Советская пл., д. 7, ул. Боровая, ул. Белинского, пер. Футбольный, д. 1, от ГК № 26 до Арматурного завода, ул. Урицкого, ул. 1-й Островок, ул. 2-й Островок, д. 17, ул. Дзержинского, д. 30, 39, 39 а, 45, 47, 48/2, ул. Данилина, ул. Д. Бедного, ул. Декабристов, пер. Черепичный, ул. Некрасова, ул. Новобологовская, ул. Набережная, ул. Новая, ул. Новоломоносовская, Заозерный микрорайон, д. 7, 10, 14, 19, 5, 11, 1, 15, 12, 6, 8, ул. 1-я Замостинская, Западный микрорайон, ул. Змейка, д. 15, 17, ул. 2-я Замостинская, ул. 3-я Замостинская, ул. Шевченко, ул. Железнодорожная, ул. Равенства, пер. Разъездный, д. 3, пер. Торфяной, ул. Тепличная, пер. Труда, ул. Трамплинная, ул. Халтурина, д. 1

(наименование объекта)

Графическое описание местоположения границ охранной зоны газораспределительной сети

Лист 46



Используемые условные знаки и обозначения:

- граница охранной зоны газопровода — - граница квартала кадастрового деления
 69:00:0000000 - номер квартала кадастрового деления

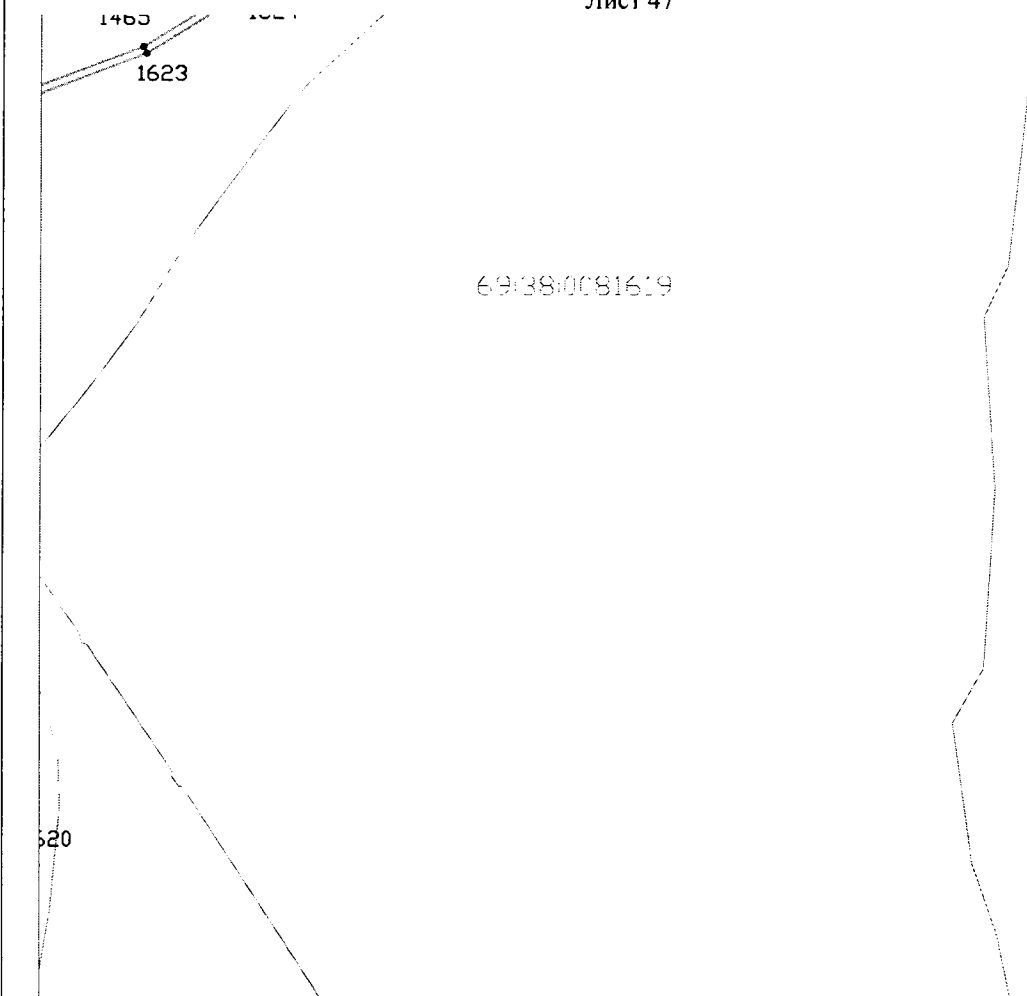
Сведения о границах охранной зоны газораспределительной сети

Газопровод среднего и низкого давления, назначение: газоснабжения, протяженность 58205 м, инв. № 13-1322, лит. 1, адрес объекта: Тверская обл., р-н Бологовский, Бологовское городское поселение, г. Бологое, ул. Кирова, д. 1, 2, 3, 24, 28, 32, 34, 41, 43, 52, 53, 85, 87, 89, ул. Красногвардейская, Куженкинское шоссе, д. 7, 47, 44, 45, 48, 46, ул. Крупская, ул. Красногорская, ул. Каляева, ул. Калинина, ул. Кооперативная, д. 4, ул. 2-я Куженкинская, д. 20, ул. Карла Либкнехта, ул. Крестьянская, ул. Канавная, ул. Володарского, пер. Вокзальный, Церковная пл., ул. Ломоносовская, ул. Ленинская, д. 1, 2а, 4, 4а, 8, 10, 12, 14, 6-а, 8-а, ул. Лермонтова, ул. 1-я Локомотивная, ул. 2-я Локомотивная, Городская пл., д. 3, ул. Горская, ул. Гражданская, ул. Гоголя, ул. Гражданская, ул. Гагарина, ул. Глинки, подход к ГРП № 6, подход к ГРП № 1, подход к ГРП № 3, подход к ГРП № 17, подход к ГРП № 7, пер. Перовской, пер. Переходной, ул. Пушкина, ул. Поддубская, д. 12, пер. Правды, ул. Плеханова, ул. 3-я Пролетарская, ул. 2-я Пролетарская, ул. 1-я Пролетарская, ул. Максима Горького, ул. Маяковского, ул. Матюшкина, ул. Механизаторов, д. 1, 2, 3, 4, 5, 6, 7, ул. 1-го Мая, ул. 4-я Советская, ул. 1-я Социалистическая, д. 1, ул. Совхозная, д. 8, 9, 10, ул. Северная, ул. Строителей, ул. 3-я Советская, ул. 1-я Советская, ул. 2-я Советская, ул. Садовая, ул. 2-я Социалистическая, д. 15, 25, пер. Свободы, Старокуженкинское шоссе, ул. 3-я Социалистическая, ул. Свердлова, Советская пл., д. 7, ул. Боровая, ул. Белинского, пер. Футбольный, д. 1, от ГК № 26 до Арматурного завода, ул. Урицкого, ул. 1-й Островок, ул. 2-й Островок, д. 17, ул. Дзержинского, д. 30, 39, 39 а, 45, 47, 48/2, ул. Данилина, ул. Д. Бедного, ул. Декабристов, пер. Черепичный, ул. Некрасова, ул. Новобологовская, ул. Набережная, ул. Новая, ул. Новоломоносовская, Заозерный микрорайон, д. 7, 10, 14, 19, 5, 11, 1, 15, 12, 6, 8, ул. 1-я Замостинская, Западный микрорайон, ул. Змейка, д. 15, 17, ул. 2-я Замостинская, ул. 3-я Замостинская, ул. Шевченко, ул. Железнодорожная, ул. Равенства, пер. Разъезжий, д. 3, пер. Торфяной, ул. Тепличная, пер. Труда, ул. Трамплинная, ул. Халтурина, д. 1


(наименование объекта)

Графическое описание местоположения границ охранной зоны газораспределительной сети

Лист 47



Используемые условные знаки и обозначения:



- граница охранной зоны газопровода



- граница квартала кадастрового деления

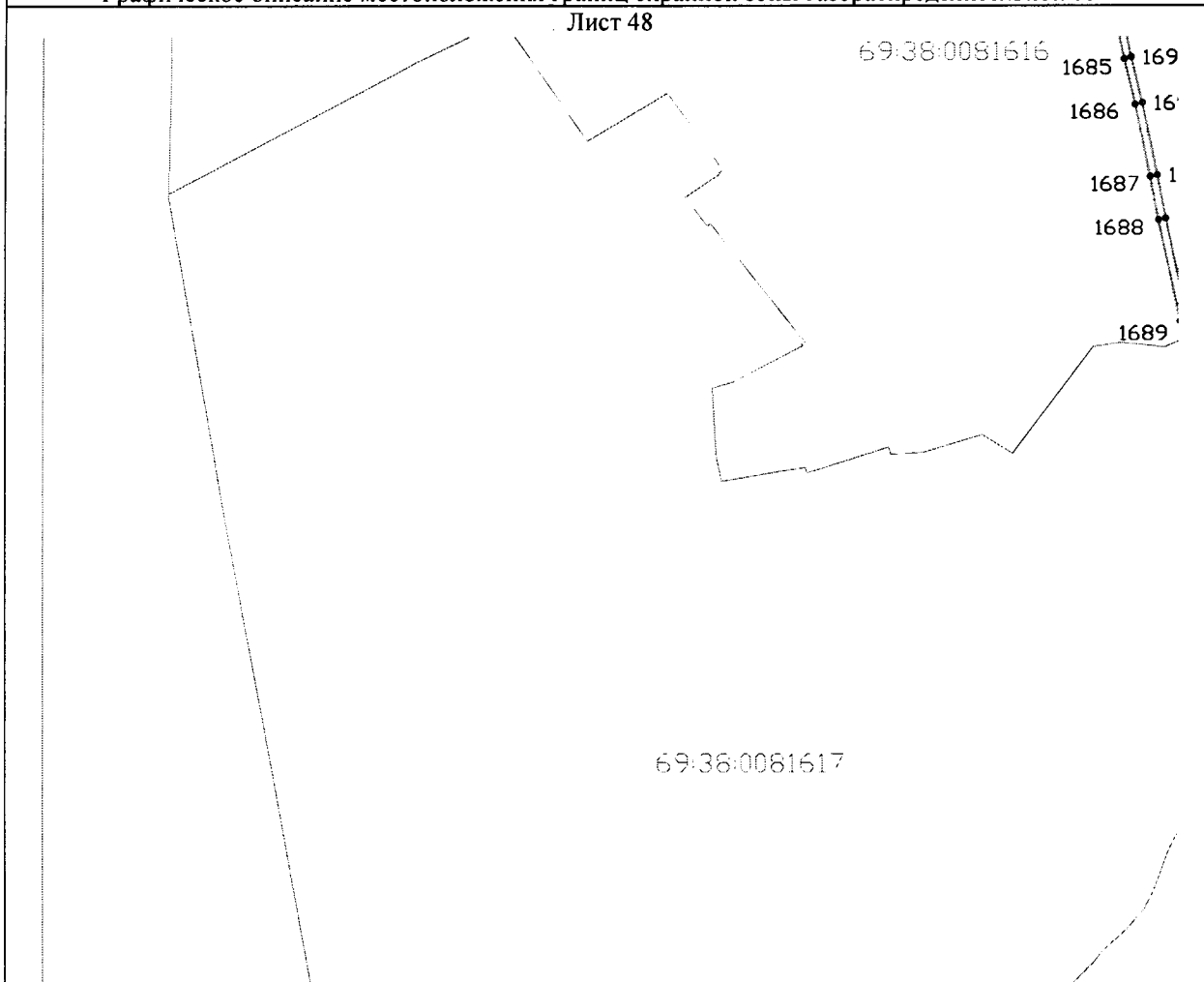
69:00:0000000 - номер квартала кадастрового деления

Сведения о границах охранной зоны газораспределительной сети

Газопровод среднего и низкого давления, назначение: газоснабжения, протяженность 58205 м, инв. № 13-1322, лит. I, адрес объекта: Тверская обл., р-н Бологовский, Бологовское городское поселение, г. Бологое, ул. Кирова, д. 1, 2, 3, 24, 28, 32, 34, 41, 43, 52, 53, 85, 87, 89, ул. Красногвардейская, Куженкинское шоссе, д. 7, 47, 44, 45, 48, 46, ул. Крупская, ул. Красногорская, ул. Каляева, ул. Калинина, ул. Кооперативная, д. 4, ул. 2-я Куженкинская, д. 20, ул. Карла Либкнехта, ул. Крестьянская, ул. Канавная, ул. Володарского, пер. Вокзальный, Церковная пл., ул. Ломоносовская, ул. Ленинская, д. 1, 2а, 4, 4а, 8, 10, 12, 14, 6-а, 8-а, ул. Лермонтова, ул. 1-я Локомотивная, ул. 2-я Локомотивная, Городская пл., д. 3, ул. Горская, ул. Гражданская, ул. Гоголя, ул. Гражданская, ул. Гагарина, ул. Глинки, подход к ГРП № 6, подход к ГРП № 1, подход к ГРП № 3, подход к ГРП № 17, подход к ГРП № 7, пер. Перовской, пер. Переходной, ул. Пушкина, ул. Поддубская, д. 12, пер. Правды, ул. Плеханова, ул. 3-я Пролетарская, ул. 2-я Пролетарская, ул. 1-я Пролетарская, ул. Максима Горького, ул. Маяковского, ул. Матюшкина, ул. Механизаторов, д. 1, 2, 3, 4, 5, 6, 7, ул. 1-го Мая, ул. 4-я Советская, ул. 1-я Социалистическая, д. 1, ул. Совхозная, д. 8, 9, 10, ул. Северная, ул. Строителей, ул. 3-я Советская, ул. 1-я Советская, ул. 2-я Советская, ул. Садовая, ул. 2-я Социалистическая, д. 15, 25, пер. Свободы, Старокуженкинское шоссе, ул. 3-я Социалистическая, ул. Свердлова, Советская пл., д. 7, ул. Боровая, ул. Белинского, пер. Футбольный, д. 1, от ГК № 26 до Арматурного завода, ул. Урицкого, ул. 1-й Островок, ул. 2-й Островок, д. 17, ул. Дзержинского, д. 30, 39, 39 а, 45, 47, 48/2, ул. Данилина, ул. Д. Бедного, ул. Декабристов, пер. Черепичный, ул. Некрасова, ул. Новобологовская, ул. Набережная, ул. Новая, ул. Новоломоносовская, Заозерный микрорайон, д. 7, 10, 14, 19, 5, 11, 1, 15, 12, 6, 8, ул. 1-я Замостинская, Западный микрорайон, ул. Змейка, д. 15, 17, ул. 2-я Замостинская, ул. 3-я Замостинская, ул. Шевченко, ул. Железнодорожная, ул. Равенства, пер. Разъездный, д. 3, пер. Торфяной, ул. Тепличная, пер. Труда, ул. Трамплинная, ул. Халтурина, д. 1

(наименование объекта)

Графическое описание местоположения границ охранной зоны газораспределительной сети



Используемые условные знаки и обозначения:



- граница охранной зоны газопровода



- граница квартала кадастрового деления

69:00:0000000 - номер квартала кадастрового деления

Сведения о границах охранной зоны газораспределительной сети

Газопровод среднего и низкого давления, назначение: газоснабжения, протяженность 58205 м, инв. № 13-1322, лит. I, адрес объекта: Тверская обл., р-н Бологовский, Бологовское городское поселение, г. Бологое, ул. Кирова, д. 1, 2, 3, 24, 28, 32, 34, 41, 43, 52, 53, 85, 87, 89, ул. Красногвардейская, Куженкинское шоссе, д. 7, 47, 44, 45, 48, 46, ул. Крупская, ул. Красногорская, ул. Каляева, ул. Калинина, ул. Кооперативная, д. 4, ул. 2-я Куженкинская, д. 20, ул. Карла Либкнехта, ул. Крестьянская, ул. Канавная, ул. Володарского, пер. Вокзальный, Церковная пл., ул. Ломоносовская, ул. Ленинская, д. 1, 2а, 4, 4а, 8, 10, 12, 14, 6-а, 8-а, ул. Лермонтова, ул. 1-я Локомотивная, ул. 2-я Локомотивная, Городская пл., д. 3, ул. Горская, ул. Гражданская, ул. Гоголя, ул. Гражданская, ул. Гагарина, ул. Глинки, подход к ГРП № 6, подход к ГРП № 1, подход к ГРП № 3, подход к ГРП № 17, подход к ГРП № 7, пер. Перовской, пер. Переходной, ул. Пушкина, ул. Поддубская, д. 12, пер. Правды, ул. Плеханова, ул. 3-я Пролетарская, ул. 2-я Пролетарская, ул. 1-я Пролетарская, ул. Максима Горького, ул. Маяковского, ул. Матюшкина, ул. Механизаторов, д. 1, 2, 3, 4, 5, 6, 7, ул. 1-го Мая, ул. 4-я Советская, ул. 1-я Социалистическая, д. 1, ул. Совхозная, д. 8, 9, 10, ул. Северная, ул. Строителей, ул. 3-я Советская, ул. 1-я Советская, ул. 2-я Советская, ул. Садовая, ул. 2-я Социалистическая, д. 15, 25, пер. Свободы, Старокуженкинское шоссе, ул. 3-я Социалистическая, ул. Свердлова, Советская пл., д. 7, ул. Боровая, ул. Белинского, пер. Футбольный, д. 1, от ГК № 26 до Арматурного завода, ул. Урицкого, ул. 1-й Островок, ул. 2-й Островок, д. 17, ул. Дзержинского, д. 30, 39, 39 а, 45, 47, 48/2, ул. Данилина, ул. Д. Бедного, ул. Декабристов, пер. Черепичный, ул. Некрасова, ул. Новобологовская, ул. Набережная, ул. Новая, ул. Новоломоносовская, Заозерный микрорайон, д. 7, 10, 14, 19, 5, 11, 1, 15, 12, 6, 8, ул. 1-я Замостинская, Западный микрорайон, ул. Змейка, д. 15, 17, ул. 2-я Замостинская, ул. 3-я Замостинская, ул. Шевченко, ул. Железнодорожная, ул. Равенства, пер. Разъезжий, д. 3, пер. Торфяной, ул. Тепличная, пер. Труда, ул. Трамплинная, ул. Халтурина, д. 1


(наименование объекта)

Графическое описание местоположения границ охранной зоны газораспределительной сети

Лист 49



Используемые условные знаки и обозначения:



- граница охранной зоны газопровода



- граница квартала кадастрового деления

69:00:0000000 - номер квартала кадастрового деления

Сведения о границах охранной зоны газораспределительной сети

Газопровод среднего и низкого давления, назначение: газоснабжения, протяженность 58205 м, инв. № 13-1322, лит. I, адрес объекта: Тверская обл., р-н Бологовский, Бологовское городское поселение, г. Бологое, ул. Кирова, д. 1, 2, 3, 24, 28, 32, 34, 41, 43, 52, 53, 85, 87, 89, ул. Красногвардейская, Куженкинское шоссе, д. 7, 47, 44, 45, 48, 46, ул. Крупская, ул. Красногорская, ул. Каляева, ул. Калинина, ул. Кооперативная, д. 4, ул. 2-я Куженкинская, д. 20, ул. Карла Либкнехта, ул. Крестьянская, ул. Канавная, ул. Володарского, пер. Вокзальный, Церковная пл., ул. Ломоносовская, ул. Ленинская, д. 1, 2а, 4, 4а, 8, 10, 12, 14, 6-а, 8-а, ул. Лермонтова, ул. 1-я Локомотивная, ул. 2-я Локомотивная, Городская пл., д. 3, ул. Горская, ул. Гражданская, ул. Гоголя, ул. Гражданская, ул. Гагарина, ул. Глинки, подход к ГРП № 6, подход к ГРП № 1, подход к ГРП № 3, подход к ГРП № 17, подход к ГРП № 7, пер. Перовской, пер. Переходной, ул. Пушкина, ул. Поддубская, д. 12, пер. Правды, ул. Плеханова, ул. 3-я Пролетарская, ул. 2-я Пролетарская, ул. 1-я Пролетарская, ул. Максима Горького, ул. Маяковского, ул. Матюшкина, ул. Механизаторов, д. 1, 2, 3, 4, 5, 6, 7, ул. 1-го Мая, ул. 4-я Советская, ул. 1-я Социалистическая, д. 1, ул. Совхозная, д. 8, 9, 10, ул. Северная, ул. Строителей, ул. 3-я Советская, ул. 1-я Советская, ул. 2-я Советская, ул. Садовая, ул. 2-я Социалистическая, д. 15, 25, пер. Свободы, Старокуженкинское шоссе, ул. 3-я Социалистическая, ул. Свердлова, Советская пл., д. 7, ул. Боровая, ул. Белинского, пер. Футбольный, д. 1, от ГК № 26 до Арматурного завода, ул. Урицкого, ул. 1-й Островок, ул. 2-й Островок, д. 17, ул. Дзержинского, д. 30, 39, 39 а, 45, 47, 48/2, ул. Данилина, ул. Д. Бедного, ул. Декабристов, пер. Черепичный, ул. Некрасова, ул. Новобологовская, ул. Набережная, ул. Новая, ул. Новоломоносовская, Заозерный микрорайон, д. 7, 10, 14, 19, 5, 11, 1, 15, 12, 6, 8, ул. 1-я Замостинская, Западный микрорайон, ул. Змейка, д. 15, 17, ул. 2-я Замостинская, ул. 3-я Замостинская, ул. Шевченко, ул. Железнодорожная, ул. Равенства, пер. Разъезжий, д. 3, пер. Торфяной, ул. Тепличная, пер. Труда, ул. Трамплинная, ул. Халтурина, д. 1


(наименование объекта)

Графическое описание местоположения границ охранной зоны газораспределительной сети

Лист 50



Используемые условные знаки и обозначения:



- граница охранной зоны газопровода



- граница квартала кадастрового деления

69:00:0000000 - номер квартала кадастрового деления

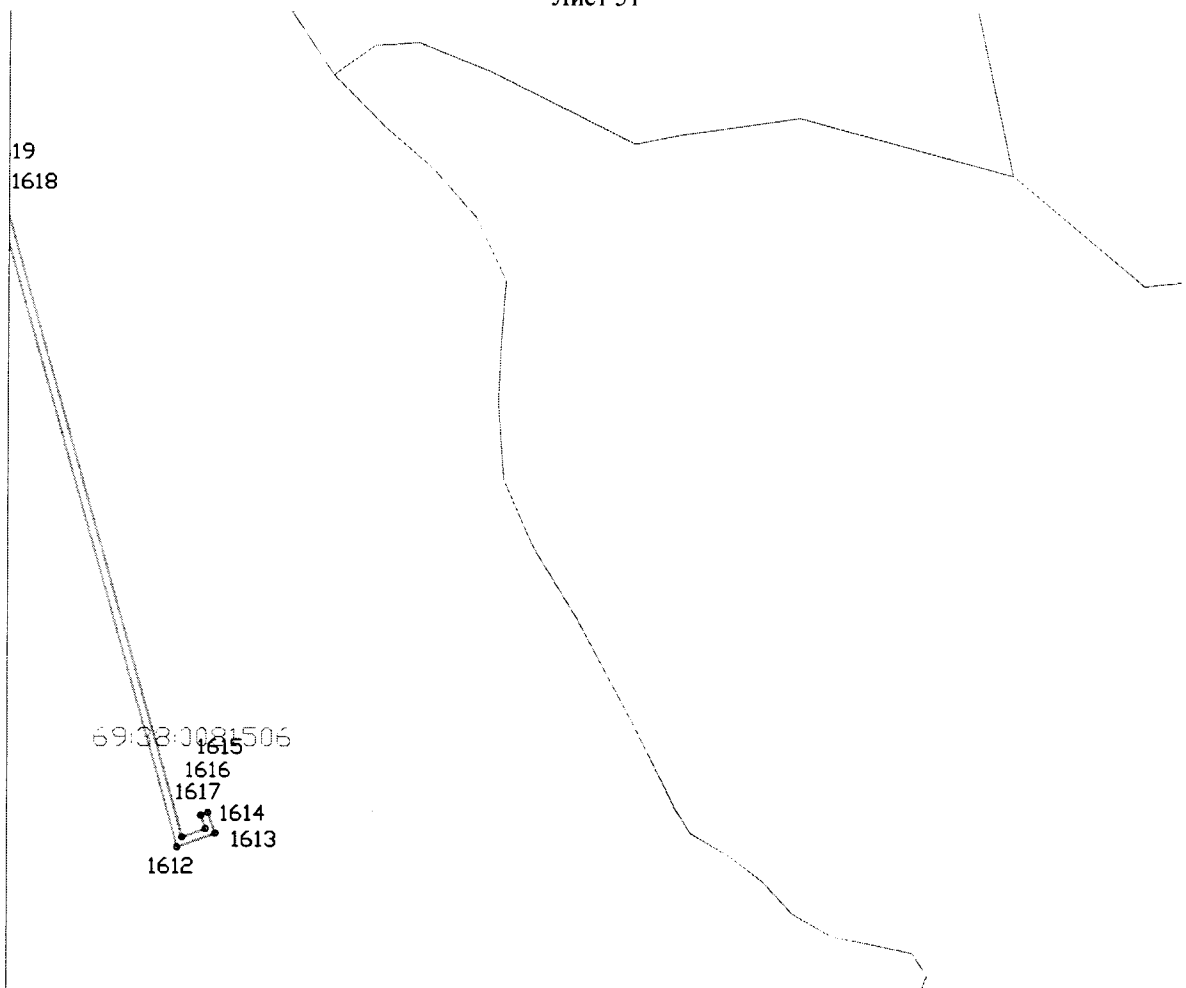
Сведения о границах охранной зоны газораспределительной сети

Газопровод среднего и низкого давления, назначение: газоснабжения, протяженность 58205 м, инв. № 13-1322, лит. I, адрес объекта: Тверская обл., р-н Бологовский, Бологовское городское поселение, г. Бологое, ул. Кирова, д. 1, 2, 3, 24, 28, 32, 34, 41, 43, 52, 53, 85, 87, 89, ул. Красногвардейская, Куженкинское шоссе, д. 7, 47, 44, 45, 48, 46, ул. Крупская, ул. Красногорская, ул. Каляева, ул. Калинина, ул. Кооперативная, д. 4, ул. 2-я Куженкинская, д. 20, ул. Карла Либкнехта, ул. Крестьянская, ул. Канавная, ул. Володарского, пер. Вокзальный, Церковная пл., ул. Ломоносовская, ул. Ленинская, д. 1, 2а, 4, 4а, 8, 10, 12, 14, 6-а, 8-а, ул. Лермонтова, ул. 1-я Локомотивная, ул. 2-я Локомотивная, Городская пл., д. 3, ул. Горская, ул. Гражданская, ул. Гоголя, ул. Гражданская, ул. Гагарина, ул. Глинки, подход к ГРП № 6, подход к ГРП № 1, подход к ГРП № 3, подход к ГРП № 17, подход к ГРП № 7, пер. Перовской, пер. Переходной, ул. Пушкина, ул. Поддубская, д. 12, пер. Правды, ул. Плеханова, ул. 3-я Пролетарская, ул. 2-я Пролетарская, ул. 1-я Пролетарская, ул. Максима Горького, ул. Маяковского, ул. Матюшкина, ул. Механизаторов, д. 1, 2, 3, 4, 5, 6, 7, ул. 1-го Мая, ул. 4-я Советская, ул. 1-я Социалистическая, д. 1, ул. Совхозная, д. 8, 9, 10, ул. Северная, ул. Строителей, ул. 3-я Советская, ул. 1-я Советская, ул. 2-я Советская, ул. Садовая, ул. 2-я Социалистическая, д. 15, 25, пер. Свободы, Старокуженкинское шоссе, ул. 3-я Социалистическая, ул. Свердлова, Советская пл., д. 7, ул. Боровая, ул. Белинского, пер. Футбольный, д. 1, от ГК № 26 до Арматурного завода, ул. Урицкого, ул. 1-й Островок, ул. 2-й Островок, д. 17, ул. Дзержинского, д. 30, 39, 39 а, 45, 47, 48/2, ул. Данилина, ул. Д. Бедного, ул. Декабристов, пер. Черепичный, ул. Некрасова, ул. Новобологовская, ул. Набережная, ул. Новая, ул. Новоломоносовская, Заозерный микрорайон, д. 7, 10, 14, 19, 5, 11, 1, 15, 12, 6, 8, ул. 1-я Замостинская, Западный микрорайон, ул. Змейка, д. 15, 17, ул. 2-я Замостинская, ул. 3-я Замостинская, ул. Шевченко, ул. Железнодорожная, ул. Равенства, пер. Разъезжий, д. 3, пер. Торфяной, ул. Тепличная, пер. Труда, ул. Трамплинная, ул. Халтурина, д. 1


(наименование объекта)

Графическое описание местоположения границ охранной зоны газораспределительной сети

Лист 51



Используемые условные знаки и обозначения:



- граница охранной зоны газопровода



- граница квартала кадастрового деления

69:00:000000 - номер квартала кадастрового деления