



## ПРАВИТЕЛЬСТВО ТВЕРСКОЙ ОБЛАСТИ

### ПОСТАНОВЛЕНИЕ

06.05.2017

№ 128-пп

г. Тверь

#### **Об установлении охранных зон газораспределительных сетей**

В соответствии с подпунктом 1 пункта 2 статьи 56 Земельного кодекса Российской Федерации и пунктами 17, 18 Правил охраны газораспределительных сетей, утвержденных постановлением Правительства Российской Федерации от 20.11.2000 № 878 «Об утверждении Правил охраны газораспределительных сетей», на основании обращения акционерного общества «Газпром газораспределение Тверь» Правительство Тверской области постановляет:

1. Установить охранную зону объекта «Газораспределительные сети низкого давления по ул. Воровского, проезд Воровского, ул. Фрунзе, ул. Садовая, ул. Валентина Степанченко, ул. Большевитская, ул. Щербакова, ул. Чкалова, ул. Маяковского, ул. Республиканская, ул. Тимирязева, ул. Челюскинцев, ул. Пионерская, пер. Пионерский, туп. Пионерский, Внутриквартальный проезд, пер. Больничный, проезд Больничный, ул. 8 Марта, ул. Крылова, ул. Чапаева, ул. Фурманова, пер. Свободный, ул. Щорса, ул. Матросова, пер. Матросова, ул. Пархоменко, пер. Свободный, ул. Робеспьера, ул. Краностроителей в г. Ржев Тверской области, назначение: 7.7 сооружение трубопроводного транспорта, протяженность 24282 м, адрес (местонахождение) объекта: Российская Федерация, обл. Тверская, г. Ржев» площадью 88614 кв. м согласно сведениям о границах охранной зоны газораспределительной сети, утвердив границы указанной в настоящем пункте охранной зоны (приложение 1).

2. Установить охранную зону объекта «Газораспределительные сети низкого давления по ул. Грацинского, ул. Партизанская, ул. Смольная, ул. Декабристов, ул. Калинина, ул. Косарова, ул. Гагарина, ул. М. Горького, ул. Паши Савельевой, ул. Мира, ул. Железнодорожная, Московское ш.,

пер. Полевой, Зубцовское ш., ул. Вокзальная, ул. Привокзальная, ул. Луговая, пер. Луговой 2-й, ул. Белинского, ул. Дзержинского, пер. Дзержинского, 1-й, 2-й проезд Новоселов, ул. Гоголя, ул. Кривошапова, ул. Новоямская 2-я, ул. Октябрьская, Красноармейская наб., ул. Марата, ул. Соколова, ул. Народная, пер. Галицинский, ул. Братьев Розовых, Торопецкий тракт, ул. Текстильщиков, ул. Чернышевского, 2-й, 3-й, 4-й, 5-й, 6-й, 7-й, 8-й Мелиховский пер., пер. Каретина, 1-й, 2-й, 3-й Торопецкий пер., проезд Фабричный, ул. Б. Спасская, ул. Чехова, п. Льнозавод, ул. Заводская, ул. Петровского, пер. Зеленый, п. Нижний Бор, ул. Солнечная, пер. 1-й, 2-й, 3-й, 4-й, 5-й Солнечный, ул. Приречная, ул. Механизаторов, п. Путеец, ул. Автодорожная, ул. Рижская, Гоголевский пер., проезд Вяземский, пер. Соколова в г. Ржев Тверской области, назначение: 7.7 сооружения трубопроводного транспорта, протяженность 63770 м, адрес (местонахождение) объекта: Российская Федерация, Тверская область, г. Ржев» площадью 243990 кв. м согласно сведениям о границах охранной зоны газораспределительной сети, утвердив границы указанной в настоящем пункте охранной зоны (приложение 2).

3. Установить охранную зону объекта «Газораспределительные сети высокого давления по ул. Котовского, ул. Лесная, ул. Никиты Головни в г. Ржев Тверской области, назначение: 7.7 сооружения трубопроводного транспорта, протяженность 1427 м, адрес (местонахождение) объекта: Российская Федерация, Тверская область, г. Ржев» площадью 5463 кв. м согласно сведениям о границах охранной зоны газораспределительной сети, утвердив границы указанной в настоящем пункте охранной зоны (приложение 3).

4. Предложить акционерному обществу «Газпром газораспределение Тверь» произвести постановку земельных участков, входящих в охранные зоны, указанные в пунктах 1 – 3 настоящего постановления, на государственный кадастровый учет и обеспечить государственную регистрацию ограничений на срок эксплуатации газораспределительных сетей.

5. Министерству имущественных и земельных отношений Тверской области в срок не более чем десять рабочих дней со дня вступления в силу настоящего постановления направить в филиал федерального государственного бюджетного учреждения «Федеральная кадастровая палата Федеральной службы государственной регистрации, кадастра и картографии» по Тверской области копию настоящего постановления, текстовое и графическое описание местоположения границ зон с особыми условиями использования территории, указанных в пунктах 1 – 3 настоящего постановления, перечень координат характерных точек границ таких зон.

6. Контроль за исполнением настоящего постановления возложить на первого заместителя (заместителя) Председателя Правительства Тверской области, курирующего вопросы имущественных и земельных отношений.

Отчет об исполнении постановления представить в срок до 12 мая 2017 года.

7. Настоящее постановление вступает в силу со дня его официального опубликования.

**Губернатор  
Тверской области**



**И.М. Руденя**

**Приложение 1**  
к постановлению Правительства  
Тверской области  
от 06.05.2017 № 128-пп

Сведения о границах охранной зоны газораспределительной сети		
<p>Газораспределительные сети низкого давления по ул. Воровского, проезд Воровского, ул. Фрунзе, ул. Садовая, ул. Валентина Степанченко, ул. Большевитская, ул. Щербакова, ул. Чкалова, ул. Маяковского, ул. Республиканская, ул. Тимирязева, ул. Челюскинцев, ул. Пионерская, пер. Пионерский, туп. Пионерский, Внутриквартальный проезд, пер. Больничный, проезд Больничный, ул. 8 Марта, ул. Крылова, ул. Чапаева, ул. Фурманова, пер. Свободный, ул. Щорса, ул. Матросова, пер. Матросова, ул. Пархоменко, пер. Свободный, ул. Робеспьера, ул. Краностроителей в г. Ржев Тверской области, назначение: 7.7 сооружение трубопроводного транспорта, протяженность 24282 м, адрес (местонахождение) объекта: Российская Федерация, обл. Тверская, г. Ржев</p>		
(наименование объекта)		
Сведения об охранной зоне газораспределительной сети		
№ п/п	Характеристики зоны	Описание характеристик
1	Местоположение зоны	<p>Местоположение: Тверская область, Ржевский район, г. Ржев            Вид зоны: Охранная зона инженерных коммуникаций            Тип зоны: Охранная зона газопровода            Номер зоны: б/н            Индекс зоны: -            Охраняемый объект «Газораспределительные сети низкого давления по ул. Воровского, проезд Воровского, ул. Фрунзе, ул. Садовая, ул. Валентина Степанченко, ул. Большевитская, ул. Щербакова, ул. Чкалова, ул. Маяковского, ул. Республиканская, ул. Тимирязева, ул. Челюскинцев, ул. Пионерская, пер. Пионерский, туп. Пионерский, Внутриквартальный проезд, пер. Больничный, проезд Больничный, ул. 8 Марта, ул. Крылова, ул. Чапаева, ул. Фурманова, пер. Свободный, ул. Щорса, ул. Матросова, пер. Матросова, ул. Пархоменко, пер. Свободный, ул. Робеспьера, ул. Краностроителей в г. Ржев Тверской области, назначение: 7.7 сооружение трубопроводного транспорта, протяженность 24282 м, адрес (местонахождение) объекта: Российская Федерация, обл. Тверская, г. Ржев»</p>
2	Площадь зоны +/- величина погрешности определения площади (Р +/- Дельта Р)	88614 кв. м ±104 кв. м
3	Иные характеристики зоны	<p>Ограничение использования объектов недвижимости в границах охранной зоны предусмотрено пунктом 14 Правил охраны газораспределительных сетей, утвержденных постановлением Правительства Российской Федерации от 20.11.2000 № 878 (далее – Правила), согласно которому на земельные участки, входящие в охранные зоны газораспределительных сетей, в целях предупреждения их повреждения или нарушения условий их нормальной эксплуатации налагаются ограничения (обременения), которыми запрещается лицам, указанным в пункте 2 Правил:</p> <p>а) строить объекты жилищно-гражданского и производственного назначения;</p> <p>б) сносить и реконструировать мосты, коллекторы, автомобильные и железные дороги с расположенными на них газораспределительными сетями без предварительного выноса этих газопроводов по согласованию с эксплуатационными организациями;</p> <p>в) разрушать берегоукрепительные сооружения, водопропускные</p>



Сведения о границах охранной зоны газораспределительной сети		
<p>Газораспределительные сети низкого давления по ул. Воровского, проезд Воровского, ул. Фрунзе, ул. Садовая, ул. Валентина Степанченко, ул. Большевитская, ул. Щербакова, ул. Чкалова, ул. Маяковского, ул. Республиканская, ул. Тимирязева, ул. Челюскинцев, ул. Пионерская, пер. Пионерский, туп. Пионерский, Внутриквартальный проезд, пер. Больничный, проезд Больничный, ул. 8 Марта, ул. Крылова, ул. Чапаева, ул. Фурманова, пер. Свободный, ул. Щорса, ул. Матросова, пер. Матросова, ул. Пархоменко, пер. Свободный, ул. Робеспьера, ул. Краностроителей в г. Ржев Тверской области, назначение: 7.7 сооружение трубопроводного транспорта, протяженность 24282 м, адрес (местонахождение) объекта: Российская Федерация, обл. Тверская, г. Ржев</p>		
(наименование объекта)		
Сведения об охранной зоне газораспределительной сети		
№ п/п	Характеристики зоны	Описание характеристик
		<p>устройства, земляные и иные сооружения, предохраняющие газораспределительные сети от разрушений;</p> <p>г) перемещать, повреждать, засыпать и уничтожать опознавательные знаки, контрольно-измерительные пункты и другие устройства газораспределительных сетей;</p> <p>д) устраивать свалки и склады, разливать растворы кислот, солей, щелочей и других химически активных веществ;</p> <p>е) огораживать и перегораживать охранные зоны, препятствовать доступу персонала эксплуатационных организаций к газораспределительным сетям, проведению обслуживания и устранению повреждений газораспределительных сетей;</p> <p>ж) разводить огонь и размещать источники огня;</p> <p>з) рыть погреба, копать и обрабатывать почву сельскохозяйственными и мелиоративными орудиями и механизмами на глубину более 0,3 м;</p> <p>и) открывать калитки и двери газорегуляторных пунктов, станций катодной и дренажной защиты, люки подземных колодцев, включать или отключать электроснабжение средств связи, освещения и систем телемеханики;</p> <p>к) набрасывать, приставлять и привязывать к опорам и надземным газопроводам, ограждениям и зданиям газораспределительных сетей посторонние предметы, лестницы, влезать на них;</p> <p>л) самовольно подключаться к газораспределительным сетям</p>

Сведения о границах охранной зоны газораспределительной сети				
Газораспределительные сети низкого давления по ул. Воровского, проезд Воровского, ул. Фрунзе, ул. Садовая, ул. Валентина Степанченко, ул. Большевитская, ул. Щербакова, ул. Чкалова, ул. Маяковского, ул. Республиканская, ул. Тимирязева, ул. Челюскинцев, ул. Пионерская, пер. Пионерский, туп. Пионерский, Внутриквартальный проезд, пер. Больничный, проезд Больничный, ул. 8 Марта, ул. Крылова, ул. Чапаева, ул. Фурманова, пер. Свободный, ул. Щорса, ул. Матросова, пер. Матросова, ул. Пархоменко, пер. Свободный, ул. Робеспьера, ул. Краностроителей в г. Ржев Тверской области, назначение: 7.7 сооружение трубопроводного транспорта, протяженность 24282 м, адрес (местонахождение) объекта: Российская Федерация, обл. Тверская, г. Ржев				
(наименование объекта)				
Сведения о местоположении границ охранной зоны газораспределительной сети				
1. Система координат: СК кадастрового округа, зона 2				
2. Перечень координат характерных точек границ охранной зоны газораспределительной сети				
Обозначение характерных точек границы	Координаты, м		Метод определения координат и средняя квадратическая погрешность положения характерной точки, (M <sub>1</sub> ), м	Описание закрепления точки
	X	Y		
1	224955.95	2180219.57	картометрический, 0.1 м	—
2	224956.57	2180220.89	картометрический, 0.1 м	—
3	224939.63	2180286.84	картометрический, 0.1 м	—
4	224891.15	2180324.13	картометрический, 0.1 м	—
5	224860.28	2180343.59	картометрический, 0.1 м	—
6	224822.57	2180368.64	картометрический, 0.1 м	—
7	224869.17	2180432.82	картометрический, 0.1 м	—
8	224834.70	2180461.66	картометрический, 0.1 м	—
9	224829.83	2180455.28	картометрический, 0.1 м	—
10	224826.65	2180457.71	картометрический, 0.1 м	—
11	224831.52	2180464.09	картометрический, 0.1 м	—
12	224819.14	2180473.54	картометрический, 0.1 м	—
13	224814.63	2180467.65	картометрический, 0.1 м	—
14	224811.46	2180470.07	картометрический, 0.1 м	—
15	224815.96	2180475.97	картометрический, 0.1 м	—
16	224806.07	2180483.52	картометрический, 0.1 м	—
17	224801.28	2180476.36	картометрический, 0.1 м	—
18	224797.95	2180478.59	картометрический, 0.1 м	—
19	224802.88	2180485.96	картометрический, 0.1 м	—
20	224771.32	2180509.39	картометрический, 0.1 м	—
21	224766.49	2180501.59	картометрический, 0.1 м	—
22	224763.09	2180503.70	картометрический, 0.1 м	—
23	224767.83	2180511.35	картометрический, 0.1 м	—
24	224753.03	2180519.68	картометрический, 0.1 м	—
25	224740.01	2180523.37	картометрический, 0.1 м	—
26	224730.49	2180505.27	картометрический, 0.1 м	—
27	224753.83	2180463.48	картометрический, 0.1 м	—
28	224750.33	2180461.53	картометрический, 0.1 м	—
29	224728.27	2180501.04	картометрический, 0.1 м	—
30	224696.55	2180443.69	картометрический, 0.1 м	—
31	224669.90	2180461.57	картометрический, 0.1 м	—
32	224644.75	2180481.00	картометрический, 0.1 м	—
33	224547.05	2180543.32	картометрический, 0.1 м	—
34	224408.38	2180635.82	картометрический, 0.1 м	—
35	224345.22	2180678.72	картометрический, 0.1 м	—
36	224333.23	2180660.71	картометрический, 0.1 м	—
37	224345.60	2180652.38	картометрический, 0.1 м	—
38	224343.37	2180649.07	картометрический, 0.1 м	—
39	224330.96	2180657.42	картометрический, 0.1 м	—
40	224326.75	2180651.49	картометрический, 0.1 м	—
41	224339.59	2180642.87	картометрический, 0.1 м	—
42	224337.36	2180639.55	картометрический, 0.1 м	—
43	224324.45	2180648.21	картометрический, 0.1 м	—
44	224302.08	2180615.54	картометрический, 0.1 м	—

Сведения о границах охранной зоны газораспределительной сети				
Газораспределительные сети низкого давления по ул. Воровского, проезд Воровского, ул. Фрунзе, ул. Садовая, ул. Валентина Степанченко, ул. Большевитская, ул. Щербакова, ул. Чкалова, ул. Маяковского, ул. Республиканская, ул. Тимирязева, ул. Челюскинцев, ул. Пионерская, пер. Пионерский, туп. Пионерский, Внутриквартальный проезд, пер. Больничный, проезд Больничный, ул. 8 Марта, ул. Крылова, ул. Чапаева, ул. Фурманова, пер. Свободный, ул. Щорса, ул. Матросова, пер. Матросова, ул. Пархоменко, пер. Свободный, ул. Робеспьера, ул. Краностроителей в г. Ржев Тверской области, назначение: 7.7 сооружение трубопроводного транспорта, протяженность 24282 м, адрес (местонахождение) объекта: Российская Федерация, обл. Тверская, г. Ржев				
(наименование объекта)				
Сведения о местоположении границ охранной зоны газораспределительной сети				
45	224315.79	2180605.55	картометрический, 0.1 м	—
46	224319.68	2180611.35	картометрический, 0.1 м	—
47	224323.00	2180609.12	картометрический, 0.1 м	—
48	224319.15	2180603.39	картометрический, 0.1 м	—
49	224341.44	2180588.30	картометрический, 0.1 м	—
50	224345.16	2180594.73	картометрический, 0.1 м	—
51	224348.62	2180592.72	картометрический, 0.1 м	—
52	224344.76	2180586.05	картометрический, 0.1 м	—
53	224363.92	2180573.12	картометрический, 0.1 м	—
54	224367.94	2180580.05	картометрический, 0.1 м	—
55	224371.40	2180578.04	картометрический, 0.1 м	—
56	224367.27	2180570.92	картометрический, 0.1 м	—
57	224400.99	2180549.36	картометрический, 0.1 м	—
58	224406.05	2180557.09	картометрический, 0.1 м	—
59	224404.04	2180558.39	картометрический, 0.1 м	—
60	224406.21	2180561.75	картометрический, 0.1 м	—
61	224408.24	2180560.44	картометрический, 0.1 м	—
62	224417.76	2180575.05	картометрический, 0.1 м	—
63	224416.38	2180575.85	картометрический, 0.1 м	—
64	224418.41	2180579.30	картометрический, 0.1 м	—
65	224423.40	2180576.38	картометрический, 0.1 м	—
66	224401.83	2180543.34	картометрический, 0.1 м	—
67	224388.21	2180552.71	картометрический, 0.1 м	—
68	224383.67	2180545.35	картометрический, 0.1 м	—
69	224380.26	2180547.45	картометрический, 0.1 м	—
70	224384.88	2180554.92	картометрический, 0.1 м	—
71	224367.98	2180565.72	картометрический, 0.1 м	—
72	224363.70	2180558.35	картометрический, 0.1 м	—
73	224360.24	2180560.35	картометрический, 0.1 м	—
74	224364.60	2180567.88	картометрический, 0.1 м	—
75	224343.78	2180581.89	картометрический, 0.1 м	—
76	224338.72	2180573.82	картометрический, 0.1 м	—
77	224335.33	2180575.94	картометрический, 0.1 м	—
78	224340.46	2180584.13	картометрический, 0.1 м	—
79	224315.30	2180601.17	картометрический, 0.1 м	—
80	224309.41	2180591.91	картометрический, 0.1 м	—
81	224306.04	2180594.07	картометрический, 0.1 м	—
82	224311.98	2180603.38	картометрический, 0.1 м	—
83	224303.87	2180609.29	картометрический, 0.1 м	—
84	224261.86	2180547.17	картометрический, 0.1 м	—
85	224275.04	2180539.01	картометрический, 0.1 м	—
86	224278.30	2180544.05	картометрический, 0.1 м	—
87	224281.66	2180541.88	картометрический, 0.1 м	—
88	224278.40	2180536.84	картометрический, 0.1 м	—
89	224312.46	2180513.81	картометрический, 0.1 м	—
90	224316.09	2180519.59	картометрический, 0.1 м	—
91	224319.45	2180517.42	картометрический, 0.1 м	—
92	224318.60	2180516.12	картометрический, 0.1 м	—
93	224347.46	2180498.55	картометрический, 0.1 м	—
94	224360.62	2180519.78	картометрический, 0.1 м	—
95	224364.04	2180517.70	картометрический, 0.1 м	—
96	224350.82	2180496.39	картометрический, 0.1 м	—

Сведения о границах охранной зоны газораспределительной сети				
Газораспределительные сети низкого давления по ул. Воровского, проезд Воровского, ул. Фрунзе, ул. Садовая, ул. Валентина Степанченко, ул. Большевитская, ул. Щербакова, ул. Чкалова, ул. Маяковского, ул. Республиканская, ул. Тимирязева, ул. Челюскинцев, ул. Пионерская, пер. Пионерский, туп. Пионерский, Внутриквартальный проезд, пер. Больничный, проезд Больничный, ул. 8 Марта, ул. Крылова, ул. Чапаева, ул. Фурманова, пер. Свободный, ул. Щорса, ул. Матросова, пер. Матросова, ул. Пархоменко, пер. Свободный, ул. Робеспьера, ул. Краностроителей в г. Ржев Тверской области, назначение: 7.7 сооружение трубопроводного транспорта, протяженность 24282 м, адрес (местонахождение) объекта: Российская Федерация, обл. Тверская, г. Ржев				
(наименование объекта)				
Сведения о местоположении границ охранной зоны газораспределительной сети				
97	224368.15	2180484.59	картометрический, 0.1 м	—
98	224366.02	2180481.39	картометрический, 0.1 м	—
99	224372.30	2180476.96	картометрический, 0.1 м	—
100	224374.85	2180481.00	картометрический, 0.1 м	—
101	224378.23	2180478.86	картометрический, 0.1 м	—
102	224375.63	2180474.74	картометрический, 0.1 м	—
103	224408.13	2180454.09	картометрический, 0.1 м	—
104	224410.68	2180458.34	картометрический, 0.1 м	—
105	224414.10	2180456.28	картометрический, 0.1 м	—
106	224411.54	2180452.00	картометрический, 0.1 м	—
107	224450.21	2180429.22	картометрический, 0.1 м	—
108	224475.26	2180415.88	картометрический, 0.1 м	—
109	224518.08	2180469.58	картометрический, 0.1 м	—
110	224486.38	2180489.40	картометрический, 0.1 м	—
111	224482.50	2180482.96	картометрический, 0.1 м	—
112	224479.07	2180485.02	картометрический, 0.1 м	—
113	224483.00	2180491.55	картометрический, 0.1 м	—
114	224472.30	2180498.46	картометрический, 0.1 м	—
115	224468.74	2180492.24	картометрический, 0.1 м	—
116	224465.27	2180494.23	картометрический, 0.1 м	—
117	224468.92	2180500.60	картометрический, 0.1 м	—
118	224422.79	2180528.82	картометрический, 0.1 м	—
119	224419.09	2180522.59	картометрический, 0.1 м	—
120	224415.65	2180524.63	картометрический, 0.1 м	—
121	224421.42	2180534.33	картометрический, 0.1 м	—
122	224453.64	2180514.82	картометрический, 0.1 м	—
123	224520.59	2180472.72	картометрический, 0.1 м	—
124	224522.48	2180475.09	картометрический, 0.1 м	—
125	224567.12	2180448.09	картометрический, 0.1 м	—
126	224569.56	2180452.42	картометрический, 0.1 м	—
127	224573.04	2180450.45	картометрический, 0.1 м	—
128	224570.54	2180446.02	картометрический, 0.1 м	—
129	224590.58	2180433.90	картометрический, 0.1 м	—
130	224597.71	2180446.02	картометрический, 0.1 м	—
131	224592.51	2180448.96	картометрический, 0.1 м	—
132	224594.48	2180452.44	картометрический, 0.1 м	—
133	224608.11	2180444.60	картометрический, 0.1 м	—
134	224605.88	2180441.02	картометрический, 0.1 м	—
135	224601.15	2180443.97	картометрический, 0.1 м	—
136	224591.97	2180428.39	картометрический, 0.1 м	—
137	224523.42	2180469.85	картометрический, 0.1 м	—
138	224477.62	2180412.42	картометрический, 0.1 м	—
139	224514.26	2180387.53	картометрический, 0.1 м	—
140	224538.03	2180424.72	картометрический, 0.1 м	—
141	224532.68	2180428.22	картометрический, 0.1 м	—
142	224535.08	2180432.15	картометрический, 0.1 м	—
143	224526.31	2180437.41	картометрический, 0.1 м	—
144	224528.36	2180440.84	картометрический, 0.1 м	—
145	224540.59	2180433.51	картометрический, 0.1 м	—
146	224538.11	2180429.44	картометрический, 0.1 м	—
147	224563.10	2180414.61	картометрический, 0.1 м	—
148	224563.85	2180415.80	картометрический, 0.1 м	—

Сведения о границах охранной зоны газораспределительной сети				
Газораспределительные сети низкого давления по ул. Воровского, проезд Воровского, ул. Фрунзе, ул. Садовая, ул. Валентина Степанченко, ул. Большевитская, ул. Щербакова, ул. Чкалова, ул. Маяковского, ул. Республиканская, ул. Тимирязева, ул. Челюскинцев, ул. Пионерская, пер. Пионерский, туп. Пионерский, Внутриквартальный проезд, пер. Больничный, проезд Больничный, ул. 8 Марта, ул. Крылова, ул. Чапаева, ул. Фурманова, пер. Свободный, ул. Щорса, ул. Матросова, пер. Матросова, ул. Пархоменко, пер. Свободный, ул. Робеспьера, ул. Краностроителей в г. Ржев Тверской области, назначение: 7.7 сооружение трубопроводного транспорта, протяженность 24282 м, адрес (местонахождение) объекта: Российская Федерация, обл. Тверская, г. Ржев				
(наименование объекта)				
Сведения о местоположении границ охранной зоны газораспределительной сети				
149	224567.24	2180413.68	картометрический, 0.1 м	—
150	224566.53	2180412.55	картометрический, 0.1 м	—
151	224615.48	2180382.36	картометрический, 0.1 м	—
152	224616.51	2180383.96	картометрический, 0.1 м	—
153	224619.88	2180381.81	картометрический, 0.1 м	—
154	224616.73	2180376.89	картометрический, 0.1 м	—
155	224541.43	2180422.62	картометрический, 0.1 м	—
156	224531.21	2180406.40	картометрический, 0.1 м	—
157	224570.37	2180381.50	картометрический, 0.1 м	—
158	224571.38	2180383.23	картометрический, 0.1 м	—
159	224584.69	2180375.45	картометрический, 0.1 м	—
160	224583.69	2180373.59	картометрический, 0.1 м	—
161	224623.18	2180349.05	картометрический, 0.1 м	—
162	224619.29	2180342.88	картометрический, 0.1 м	—
163	224615.91	2180345.01	картометрический, 0.1 м	—
164	224617.65	2180347.77	картометрический, 0.1 м	—
165	224578.38	2180372.18	картометрический, 0.1 м	—
166	224579.34	2180373.95	картометрический, 0.1 м	—
167	224576.78	2180375.44	картометрический, 0.1 м	—
168	224574.12	2180371.14	картометрический, 0.1 м	—
169	224570.72	2180373.25	картометрический, 0.1 м	—
170	224572.22	2180375.67	картометрический, 0.1 м	—
171	224558.34	2180384.17	картометрический, 0.1 м	—
172	224556.76	2180381.73	картометрический, 0.1 м	—
173	224553.40	2180383.91	картометрический, 0.1 м	—
174	224554.95	2180386.30	картометрический, 0.1 м	—
175	224529.03	2180403.05	картометрический, 0.1 м	—
176	224515.51	2180382.10	картометрический, 0.1 м	—
177	224512.28	2180384.05	картометрический, 0.1 м	—
178	224498.74	2180361.57	картометрический, 0.1 м	—
179	224505.07	2180357.65	картометрический, 0.1 м	—
180	224507.15	2180361.17	картометрический, 0.1 м	—
181	224510.59	2180359.14	картометрический, 0.1 м	—
182	224508.49	2180355.57	картометрический, 0.1 м	—
183	224552.21	2180329.73	картометрический, 0.1 м	—
184	224554.06	2180333.00	картометрический, 0.1 м	—
185	224557.54	2180331.03	картометрический, 0.1 м	—
186	224555.65	2180327.70	картометрический, 0.1 м	—
187	224575.14	2180316.00	картометрический, 0.1 м	—
188	224576.25	2180318.01	картометрический, 0.1 м	—
189	224579.75	2180316.08	картометрический, 0.1 м	—
190	224576.64	2180310.44	картометрический, 0.1 м	—
191	224525.94	2180340.46	картометрический, 0.1 м	—
192	224516.14	2180323.69	картометрический, 0.1 м	—
193	224546.36	2180305.93	картометрический, 0.1 м	—
194	224543.33	2180300.29	картометрический, 0.1 м	—
195	224539.81	2180302.18	картометрический, 0.1 м	—
196	224541.02	2180304.43	картометрический, 0.1 м	—
197	224512.23	2180321.35	картометрический, 0.1 м	—
198	224511.17	2180319.49	картометрический, 0.1 м	—
199	224507.70	2180321.47	картометрический, 0.1 м	—
200	224510.77	2180326.85	картометрический, 0.1 м	—

Сведения о границах охранной зоны газораспределительной сети				
Газораспределительные сети низкого давления по ул. Воровского, проезд Воровского, ул. Фрунзе, ул. Садовая, ул. Валентина Степанченко, ул. Большевитская, ул. Щербакова, ул. Чкалова, ул. Маяковского, ул. Республиканская, ул. Тимирязева, ул. Челюскинцев, ул. Пионерская, пер. Пионерский, туп. Пионерский, Внутриквартальный проезд, пер. Больничный, проезд Больничный, ул. 8 Марта, ул. Крылова, ул. Чапаева, ул. Фурманова, пер. Свободный, ул. Щорса, ул. Матросова, пер. Матросова, ул. Пархоменко, пер. Свободный, ул. Робеспьера, ул. Краностроителей в г. Ржев Тверской области, назначение: 7.7 сооружение трубопроводного транспорта, протяженность 24282 м, адрес (местонахождение) объекта: Российская Федерация, обл. Тверская, г. Ржев				
(наименование объекта)				
Сведения о местоположении границ охранной зоны газораспределительной сети				
201	224512.69	2180325.72	картометрический, 0.1 м	—
202	224522.50	2180342.49	картометрический, 0.1 м	—
203	224485.19	2180364.66	картометрический, 0.1 м	—
204	224487.83	2180368.57	картометрический, 0.1 м	—
205	224495.36	2180363.71	картометрический, 0.1 м	—
206	224508.92	2180386.22	картометрический, 0.1 м	—
207	224471.81	2180411.55	картометрический, 0.1 м	—
208	224472.73	2180412.70	картометрический, 0.1 м	—
209	224448.25	2180425.73	картометрический, 0.1 м	—
210	224407.74	2180449.60	картометрический, 0.1 м	—
211	224371.76	2180472.45	картометрический, 0.1 м	—
212	224363.79	2180478.07	картометрический, 0.1 м	—
213	224334.03	2180433.86	картометрический, 0.1 м	—
214	224325.24	2180439.76	картометрический, 0.1 м	—
215	224323.00	2180436.42	картометрический, 0.1 м	—
216	224319.68	2180438.65	картометрический, 0.1 м	—
217	224321.93	2180442.01	картометрический, 0.1 м	—
218	224293.11	2180461.85	картометрический, 0.1 м	—
219	224290.38	2180457.81	картометрический, 0.1 м	—
220	224287.07	2180460.05	картометрический, 0.1 м	—
221	224292.06	2180467.43	картометрический, 0.1 м	—
222	224332.93	2180439.42	картометрический, 0.1 м	—
223	224344.75	2180457.12	картометрический, 0.1 м	—
224	224254.41	2180516.26	картометрический, 0.1 м	—
225	224256.98	2180520.02	картометрический, 0.1 м	—
226	224288.04	2180499.01	картометрический, 0.1 м	—
227	224288.94	2180500.34	картометрический, 0.1 м	—
228	224292.25	2180498.08	картометрический, 0.1 м	—
229	224291.37	2180496.80	картометрический, 0.1 м	—
230	224337.09	2180467.01	картометрический, 0.1 м	—
231	224338.09	2180468.49	картометрический, 0.1 м	—
232	224341.40	2180466.25	картометрический, 0.1 м	—
233	224340.43	2180464.81	картометрический, 0.1 м	—
234	224346.98	2180460.44	картометрический, 0.1 м	—
235	224362.63	2180483.51	картометрический, 0.1 м	—
236	224347.02	2180494.14	картометрический, 0.1 м	—
237	224316.48	2180512.73	картометрический, 0.1 м	—
238	224313.69	2180508.14	картометрический, 0.1 м	—
239	224274.56	2180534.60	картометрический, 0.1 м	—
240	224256.21	2180545.96	картометрический, 0.1 м	—
241	224300.25	2180611.93	картометрический, 0.1 м	—
242	224296.58	2180614.60	картометрический, 0.1 м	—
243	224389.88	2180753.11	картометрический, 0.1 м	—
244	224330.47	2180791.84	картометрический, 0.1 м	—
245	224338.23	2180803.99	картометрический, 0.1 м	—
246	224333.47	2180807.22	картометрический, 0.1 м	—
247	224335.71	2180810.53	картометрический, 0.1 м	—
248	224343.70	2180805.12	картометрический, 0.1 м	—
249	224335.99	2180793.05	картометрический, 0.1 м	—
250	224360.82	2180777.08	картометрический, 0.1 м	—
251	224364.41	2180782.72	картометрический, 0.1 м	—
252	224367.78	2180780.57	картометрический, 0.1 м	—

Сведения о границах охранной зоны газораспределительной сети				
Газораспределительные сети низкого давления по ул. Воровского, проезд Воровского, ул. Фрунзе, ул. Садовая, ул. Валентина Степанченко, ул. Большевитская, ул. Щербакова, ул. Чкалова, ул. Маяковского, ул. Республиканская, ул. Тимирязева, ул. Челюскинцев, ул. Пионерская, пер. Пионерский, туп. Пионерский, Внутриквартальный проезд, пер. Больничный, проезд Больничный, ул. 8 Марта, ул. Крылова, ул. Чапаева, ул. Фурманова, пер. Свободный, ул. Щорса, ул. Матросова, пер. Матросова, ул. Пархоменко, пер. Свободный, ул. Робеспьера, ул. Краностроителей в г. Ржев Тверской области, назначение: 7.7 сооружение трубопроводного транспорта, протяженность 24282 м, адрес (местонахождение) объекта: Российская Федерация, обл. Тверская, г. Ржев				
(наименование объекта)				
Сведения о местоположении границ охранной зоны газораспределительной сети				
253	224364.17	2180774.90	картометрический, 0.1 м	—
254	224403.06	2180749.10	картометрический, 0.1 м	—
255	224406.10	2180754.23	картометрический, 0.1 м	—
256	224409.54	2180752.19	картометрический, 0.1 м	—
257	224406.39	2180746.86	картометрический, 0.1 м	—
258	224415.73	2180740.59	картометрический, 0.1 м	—
259	224419.17	2180745.94	картометрический, 0.1 м	—
260	224422.53	2180743.77	картометрический, 0.1 м	—
261	224419.05	2180738.36	картометрический, 0.1 м	—
262	224429.51	2180731.24	картометрический, 0.1 м	—
263	224433.21	2180736.67	картометрический, 0.1 м	—
264	224436.52	2180734.42	картометрический, 0.1 м	—
265	224432.82	2180728.99	картометрический, 0.1 м	—
266	224444.93	2180720.75	картометрический, 0.1 м	—
267	224448.72	2180726.67	картометрический, 0.1 м	—
268	224452.09	2180724.52	картометрический, 0.1 м	—
269	224448.24	2180718.49	картометрический, 0.1 м	—
270	224499.22	2180683.81	картометрический, 0.1 м	—
271	224502.73	2180689.28	картометрический, 0.1 м	—
272	224506.10	2180687.12	картометрический, 0.1 м	—
273	224502.53	2180681.57	картометрический, 0.1 м	—
274	224521.18	2180668.88	картометрический, 0.1 м	—
275	224524.34	2180674.18	картометрический, 0.1 м	—
276	224527.78	2180672.13	картометрический, 0.1 м	—
277	224524.50	2180666.63	картометрический, 0.1 м	—
278	224533.02	2180660.83	картометрический, 0.1 м	—
279	224536.29	2180666.21	картометрический, 0.1 м	—
280	224539.71	2180664.13	картометрический, 0.1 м	—
281	224536.34	2180658.58	картометрический, 0.1 м	—
282	224578.53	2180629.88	картометрический, 0.1 м	—
283	224611.94	2180605.85	картометрический, 0.1 м	—
284	224644.86	2180584.93	картометрический, 0.1 м	—
285	224647.93	2180589.76	картометрический, 0.1 м	—
286	224651.30	2180587.61	картометрический, 0.1 м	—
287	224648.24	2180582.79	картометрический, 0.1 м	—
288	224692.60	2180554.61	картометрический, 0.1 м	—
289	224695.04	2180559.35	картометрический, 0.1 м	—
290	224698.60	2180557.51	картометрический, 0.1 м	—
291	224695.99	2180552.46	картометрический, 0.1 м	—
292	224706.98	2180545.48	картометрический, 0.1 м	—
293	224709.60	2180550.62	картометрический, 0.1 м	—
294	224713.16	2180548.80	картометрический, 0.1 м	—
295	224710.37	2180543.33	картометрический, 0.1 м	—
296	224731.27	2180530.05	картометрический, 0.1 м	—
297	224754.58	2180523.40	картометрический, 0.1 м	—
298	224758.24	2180521.35	картометрический, 0.1 м	—
299	224796.66	2180586.44	картометрический, 0.1 м	—
300	224778.81	2180599.63	картометрический, 0.1 м	—
301	224774.84	2180593.95	картометрический, 0.1 м	—
302	224771.56	2180596.24	картометрический, 0.1 м	—
303	224775.61	2180602.04	картометрический, 0.1 м	—
304	224736.67	2180631.37	картометрический, 0.1 м	—

Сведения о границах охранной зоны газораспределительной сети				
Газораспределительные сети низкого давления по ул. Воровского, проезд Воровского, ул. Фрунзе, ул. Садовая, ул. Валентина Степанченко, ул. Большевитская, ул. Щербакова, ул. Чкалова, ул. Маяковского, ул. Республиканская, ул. Тимирязева, ул. Челюскинцев, ул. Пионерская, пер. Пионерский, туп. Пионерский, Внутриквартальный проезд, пер. Больничный, проезд Больничный, ул. 8 Марта, ул. Крылова, ул. Чапаева, ул. Фурманова, пер. Свободный, ул. Щорса, ул. Матросова, пер. Матросова, ул. Пархоменко, пер. Свободный, ул. Робеспьера, ул. Краностроителей в г. Ржев Тверской области, назначение: 7.7 сооружение трубопроводного транспорта, протяженность 24282 м, адрес (местонахождение) объекта: Российская Федерация, обл. Тверская, г. Ржев				
(наименование объекта)				
Сведения о местоположении границ охранной зоны газораспределительной сети				
305	224732.03	2180625.22	картометрический, 0.1 м	—
306	224728.83	2180627.62	картометрический, 0.1 м	—
307	224733.47	2180633.78	картометрический, 0.1 м	—
308	224720.11	2180643.85	картометрический, 0.1 м	—
309	224714.95	2180636.99	картометрический, 0.1 м	—
310	224711.75	2180639.40	картометрический, 0.1 м	—
311	224716.92	2180646.25	картометрический, 0.1 м	—
312	224655.90	2180692.21	картометрический, 0.1 м	—
313	224615.23	2180722.85	картометрический, 0.1 м	—
314	224611.81	2180717.40	картометрический, 0.1 м	—
315	224608.42	2180719.53	картометрический, 0.1 м	—
316	224612.02	2180725.26	картометрический, 0.1 м	—
317	224590.66	2180741.36	картометрический, 0.1 м	—
318	224586.88	2180735.44	картометрический, 0.1 м	—
319	224583.51	2180737.60	картометрический, 0.1 м	—
320	224587.45	2180743.77	картометрический, 0.1 м	—
321	224559.38	2180764.91	картометрический, 0.1 м	—
322	224555.74	2180758.99	картометрический, 0.1 м	—
323	224552.33	2180761.09	картометрический, 0.1 м	—
324	224556.17	2180767.33	картометрический, 0.1 м	—
325	224547.56	2180773.82	картометрический, 0.1 м	—
326	224544.07	2180768.17	картометрический, 0.1 м	—
327	224540.67	2180770.27	картометрический, 0.1 м	—
328	224544.35	2180776.24	картометрический, 0.1 м	—
329	224515.63	2180797.87	картометрический, 0.1 м	—
330	224490.54	2180817.36	картометрический, 0.1 м	—
331	224485.54	2180810.94	картометрический, 0.1 м	—
332	224482.39	2180813.39	картометрический, 0.1 м	—
333	224487.38	2180819.82	картометрический, 0.1 м	—
334	224472.38	2180831.46	картометрический, 0.1 м	—
335	224467.48	2180825.48	картометрический, 0.1 м	—
336	224464.38	2180828.01	картометрический, 0.1 м	—
337	224469.26	2180833.96	картометрический, 0.1 м	—
338	224462.30	2180839.66	картометрический, 0.1 м	—
339	224464.83	2180842.76	картометрический, 0.1 м	—
340	224516.50	2180802.26	картометрический, 0.1 м	—
341	224518.94	2180805.37	картометрический, 0.1 м	—
342	224522.08	2180802.90	картометрический, 0.1 м	—
343	224519.67	2180799.83	картометрический, 0.1 м	—
344	224540.84	2180783.89	картометрический, 0.1 м	—
345	224543.05	2180786.82	картометрический, 0.1 м	—
346	224546.25	2180784.41	картометрический, 0.1 м	—
347	224544.04	2180781.48	картометрический, 0.1 м	—
348	224555.91	2180772.54	картометрический, 0.1 м	—
349	224558.41	2180775.86	картометрический, 0.1 м	—
350	224561.61	2180773.45	картометрический, 0.1 м	—
351	224559.11	2180770.13	картометрический, 0.1 м	—
352	224596.75	2180741.77	картометрический, 0.1 м	—
353	224599.30	2180745.16	картометрический, 0.1 м	—
354	224602.49	2180742.75	картометрический, 0.1 м	—
355	224599.94	2180739.37	картометрический, 0.1 м	—
356	224618.97	2180725.04	картометрический, 0.1 м	—



Сведения о границах охранной зоны газораспределительной сети				
Газораспределительные сети низкого давления по ул. Воровского, проезд Воровского, ул. Фрунзе, ул. Садовая, ул. Валентина Степанченко, ул. Большевитская, ул. Щербакова, ул. Чкалова, ул. Маяковского, ул. Республиканская, ул. Тимирязева, ул. Челюскинцев, ул. Пионерская, пер. Пионерский, туп. Пионерский, Внутриквартальный проезд, пер. Больничный, проезд Больничный, ул. 8 Марта, ул. Крылова, ул. Чапаева, ул. Фурманова, пер. Свободный, ул. Щорса, ул. Матросова, пер. Матросова, ул. Пархоменко, пер. Свободный, ул. Робеспьера, ул. Краностроителей в г. Ржев Тверской области, назначение: 7.7 сооружение трубопроводного транспорта, протяженность 24282 м, адрес (местонахождение) объекта: Российская Федерация, обл. Тверская, г. Ржев				
(наименование объекта)				
Сведения о местоположении границ охранной зоны газораспределительной сети				
357	224621.46	2180728.35	картометрический, 0.1 м	—
358	224624.65	2180725.94	картометрический, 0.1 м	—
359	224622.16	2180722.63	картометрический, 0.1 м	—
360	224657.01	2180696.38	картометрический, 0.1 м	—
361	224659.30	2180699.41	картометрический, 0.1 м	—
362	224662.49	2180697.01	картометрический, 0.1 м	—
363	224660.21	2180693.97	картометрический, 0.1 м	—
364	224682.24	2180677.38	картометрический, 0.1 м	—
365	224684.45	2180680.31	картометрический, 0.1 м	—
366	224687.65	2180677.90	картометрический, 0.1 м	—
367	224685.44	2180674.97	картометрический, 0.1 м	—
368	224711.55	2180655.30	картометрический, 0.1 м	—
369	224713.91	2180658.34	картометрический, 0.1 м	—
370	224717.07	2180655.89	картометрический, 0.1 м	—
371	224714.75	2180652.89	картометрический, 0.1 м	—
372	224727.38	2180643.38	картометрический, 0.1 м	—
373	224729.41	2180646.07	картометрический, 0.1 м	—
374	224732.60	2180643.66	картометрический, 0.1 м	—
375	224730.58	2180640.97	картометрический, 0.1 м	—
376	224775.15	2180607.40	картометрический, 0.1 м	—
377	224778.04	2180611.23	картометрический, 0.1 м	—
378	224781.23	2180608.83	картометрический, 0.1 м	—
379	224778.34	2180604.99	картометрический, 0.1 м	—
380	224790.39	2180595.91	картометрический, 0.1 м	—
381	224831.27	2180656.54	картометрический, 0.1 м	—
382	224818.22	2180667.04	картометрический, 0.1 м	—
383	224737.29	2180725.21	картометрический, 0.1 м	—
384	224720.07	2180738.89	картометрический, 0.1 м	—
385	224689.59	2180765.73	картометрический, 0.1 м	—
386	224673.88	2180779.86	картометрический, 0.1 м	—
387	224648.18	2180800.21	картометрический, 0.1 м	—
388	224632.45	2180811.77	картометрический, 0.1 м	—
389	224614.38	2180824.63	картометрический, 0.1 м	—
390	224550.81	2180868.06	картометрический, 0.1 м	—
391	224537.41	2180878.78	картометрический, 0.1 м	—
392	224524.75	2180887.92	картометрический, 0.1 м	—
393	224514.54	2180896.09	картометрический, 0.1 м	—
394	224517.04	2180899.21	картометрический, 0.1 м	—
395	224527.17	2180891.10	картометрический, 0.1 м	—
396	224539.83	2180881.96	картометрический, 0.1 м	—
397	224553.19	2180871.28	картометрический, 0.1 м	—
398	224616.67	2180827.91	картометрический, 0.1 м	—
399	224634.79	2180815.01	картометрический, 0.1 м	—
400	224650.61	2180803.39	картометрический, 0.1 м	—
401	224676.47	2180782.91	картометрический, 0.1 м	—
402	224692.24	2180768.72	картометрический, 0.1 м	—
403	224722.65	2180741.95	картометрический, 0.1 м	—
404	224739.71	2180728.40	картометрический, 0.1 м	—
405	224820.64	2180670.22	картометрический, 0.1 м	—
406	224833.51	2180659.86	картометрический, 0.1 м	—
407	224834.28	2180661.00	картометрический, 0.1 м	—
408	224886.90	2180621.04	картометрический, 0.1 м	—

Сведения о границах охранной зоны газораспределительной сети				
Газораспределительные сети низкого давления по ул. Воровского, проезд Воровского, ул. Фрунзе, ул. Садовая, ул. Валентина Степанченко, ул. Большевитская, ул. Щербакова, ул. Чкалова, ул. Маяковского, ул. Республиканская, ул. Тимирязева, ул. Челюскинцев, ул. Пионерская, пер. Пионерский, туп. Пионерский, Внутриквартальный проезд, пер. Больничный, проезд Больничный, ул. 8 Марта, ул. Крылова, ул. Чапаева, ул. Фурманова, пер. Свободный, ул. Щорса, ул. Матросова, пер. Матросова, ул. Пархоменко, пер. Свободный, ул. Робеспьера, ул. Краностроителей в г. Ржев Тверской области, назначение: 7.7 сооружение трубопроводного транспорта, протяженность 24282 м, адрес (местонахождение) объекта: Российская Федерация, обл. Тверская, г. Ржев				
(наименование объекта)				
Сведения о местоположении границ охранной зоны газораспределительной сети				
409	225016.91	2180521.21	картометрический, 0.1 м	—
410	225072.54	2180480.37	картометрический, 0.1 м	—
411	225081.21	2180472.82	картометрический, 0.1 м	—
412	225125.36	2180436.82	картометрический, 0.1 м	—
413	225122.83	2180433.72	картометрический, 0.1 м	—
414	225078.63	2180469.76	картометрический, 0.1 м	—
415	225070.03	2180477.25	картометрический, 0.1 м	—
416	225014.52	2180518.01	картометрический, 0.1 м	—
417	224884.47	2180617.87	картометрический, 0.1 м	—
418	224835.25	2180655.29	картометрический, 0.1 м	—
419	224793.62	2180593.54	картометрический, 0.1 м	—
420	224844.46	2180555.84	картометрический, 0.1 м	—
421	224846.40	2180558.44	картометрический, 0.1 м	—
422	224849.60	2180556.04	картометрический, 0.1 м	—
423	224847.66	2180553.45	картометрический, 0.1 м	—
424	224860.91	2180543.52	картометрический, 0.1 м	—
425	224863.04	2180546.36	картометрический, 0.1 м	—
426	224866.24	2180543.96	картометрический, 0.1 м	—
427	224864.11	2180541.12	картометрический, 0.1 м	—
428	224918.13	2180500.68	картометрический, 0.1 м	—
429	224919.52	2180502.53	картометрический, 0.1 м	—
430	224922.72	2180500.13	картометрический, 0.1 м	—
431	224921.33	2180498.28	картометрический, 0.1 м	—
432	224928.01	2180493.28	картометрический, 0.1 м	—
433	224929.59	2180495.39	картометрический, 0.1 м	—
434	224932.79	2180492.99	картометрический, 0.1 м	—
435	224931.21	2180490.88	картометрический, 0.1 м	—
436	224965.52	2180465.19	картометрический, 0.1 м	—
437	224970.99	2180472.48	картометрический, 0.1 м	—
438	224974.19	2180470.09	картометрический, 0.1 м	—
439	224968.72	2180462.79	картометрический, 0.1 м	—
440	225006.06	2180434.83	картометрический, 0.1 м	—
441	225008.19	2180437.66	картометрический, 0.1 м	—
442	225011.39	2180435.26	картометрический, 0.1 м	—
443	225009.27	2180432.43	картометрический, 0.1 м	—
444	225014.20	2180428.74	картометрический, 0.1 м	—
445	225015.96	2180431.10	картометрический, 0.1 м	—
446	225019.17	2180428.70	картометрический, 0.1 м	—
447	225017.40	2180426.34	картометрический, 0.1 м	—
448	225032.26	2180415.21	картометрический, 0.1 м	—
449	225034.04	2180417.58	картометрический, 0.1 м	—
450	225037.24	2180415.18	картометрический, 0.1 м	—
451	225035.47	2180412.81	картометрический, 0.1 м	—
452	225068.35	2180388.19	картометрический, 0.1 м	—
453	225062.62	2180379.03	картометрический, 0.1 м	—
454	225059.23	2180381.15	картометрический, 0.1 м	—
455	225063.01	2180387.19	картометрический, 0.1 м	—
456	225049.11	2180397.60	картометрический, 0.1 м	—
457	225045.41	2180391.90	картометрический, 0.1 м	—
458	225042.06	2180394.08	картометрический, 0.1 м	—
459	225045.90	2180400.00	картометрический, 0.1 м	—
460	225032.78	2180409.82	картометрический, 0.1 м	—

Сведения о границах охранной зоны газораспределительной сети				
Газораспределительные сети низкого давления по ул. Воровского, проезд Воровского, ул. Фрунзе, ул. Садовая, ул. Валентина Степанченко, ул. Большевитская, ул. Щербакова, ул. Чкалова, ул. Маяковского, ул. Республиканская, ул. Тимирязева, ул. Челюскинцев, ул. Пионерская, пер. Пионерский, туп. Пионерский, Внутриквартальный проезд, пер. Больничный, проезд Больничный, ул. 8 Марта, ул. Крылова, ул. Чапаева, ул. Фурманова, пер. Свободный, ул. Щорса, ул. Матросова, пер. Матросова, ул. Пархоменко, пер. Свободный, ул. Робеспьера, ул. Краностроителей в г. Ржев Тверской области, назначение: 7.7 сооружение трубопроводного транспорта, протяженность 24282 м, адрес (местонахождение) объекта: Российская Федерация, обл. Тверская, г. Ржев				
(наименование объекта)				
Сведения о местоположении границ охранной зоны газораспределительной сети				
461	225028.98	2180404.48	картометрический, 0.1 м	—
462	225025.72	2180406.80	картометрический, 0.1 м	—
463	225029.58	2180412.22	картометрический, 0.1 м	—
464	224858.77	2180540.13	картометрический, 0.1 м	—
465	224854.56	2180534.52	картометрический, 0.1 м	—
466	224851.36	2180536.91	картометрический, 0.1 м	—
467	224855.57	2180542.53	картометрический, 0.1 м	—
468	224838.30	2180555.46	картометрический, 0.1 м	—
469	224834.77	2180549.93	картометрический, 0.1 м	—
470	224831.40	2180552.09	картометрический, 0.1 м	—
471	224835.08	2180557.86	картометрический, 0.1 м	—
472	224799.91	2180584.06	картометрический, 0.1 м	—
473	224761.72	2180519.38	картометрический, 0.1 м	—
474	224775.14	2180511.83	картометрический, 0.1 м	—
475	224777.07	2180514.74	картометрический, 0.1 м	—
476	224780.40	2180512.53	картометрический, 0.1 м	—
477	224778.48	2180509.63	картометрический, 0.1 м	—
478	224835.85	2180465.82	картометрический, 0.1 м	—
479	224838.69	2180469.34	картометрический, 0.1 м	—
480	224841.80	2180466.83	картометрический, 0.1 м	—
481	224838.97	2180463.32	картометрический, 0.1 м	—
482	224865.81	2180440.85	картометрический, 0.1 м	—
483	224869.29	2180445.63	картометрический, 0.1 м	—
484	224872.52	2180443.27	картометрический, 0.1 м	—
485	224868.96	2180438.39	картометрический, 0.1 м	—
486	224883.20	2180427.76	картометрический, 0.1 м	—
487	224886.56	2180432.24	картометрический, 0.1 м	—
488	224889.76	2180429.84	картометрический, 0.1 м	—
489	224886.41	2180425.37	картометрический, 0.1 м	—
490	224902.60	2180413.33	картометрический, 0.1 м	—
491	224906.23	2180418.28	картометрический, 0.1 м	—
492	224909.45	2180415.92	картометрический, 0.1 м	—
493	224905.81	2180410.94	картометрический, 0.1 м	—
494	224954.37	2180374.81	картометрический, 0.1 м	—
495	224958.23	2180380.65	картометрический, 0.1 м	—
496	224961.57	2180378.44	картометрический, 0.1 м	—
497	224957.58	2180372.42	картометрический, 0.1 м	—
498	224975.36	2180359.19	картометрический, 0.1 м	—
499	224978.88	2180364.35	картометрический, 0.1 м	—
500	224982.18	2180362.10	картометрический, 0.1 м	—
501	224978.57	2180356.80	картометрический, 0.1 м	—
502	225006.72	2180335.86	картометрический, 0.1 м	—
503	225010.33	2180340.88	картометрический, 0.1 м	—
504	225013.58	2180338.54	картометрический, 0.1 м	—
505	225009.95	2180333.50	картометрический, 0.1 м	—
506	225022.66	2180324.38	картометрический, 0.1 м	—
507	225020.33	2180321.13	картометрический, 0.1 м	—
508	225003.28	2180333.44	картометрический, 0.1 м	—
509	224999.34	2180327.67	картометрический, 0.1 м	—
510	224996.04	2180329.92	картометрический, 0.1 м	—
511	225000.07	2180335.83	картометрический, 0.1 м	—
512	224977.56	2180352.57	картометрический, 0.1 м	—

Сведения о границах охранной зоны газораспределительной сети				
Газораспределительные сети низкого давления по ул. Воровского, проезд Воровского, ул. Фрунзе, ул. Садовая, ул. Валентина Степанченко, ул. Большевитская, ул. Щербакова, ул. Чкалова, ул. Маяковского, ул. Республиканская, ул. Тимирязева, ул. Челюскинцев, ул. Пионерская, пер. Пионерский, туп. Пионерский, Внутриквартальный проезд, пер. Больничный, проезд Больничный, ул. 8 Марта, ул. Крылова, ул. Чапаева, ул. Фурманова, пер. Свободный, ул. Щорса, ул. Матросова, пер. Матросова, ул. Пархоменко, пер. Свободный, ул. Робеспьера, ул. Краностроителей в г. Ржев Тверской области, назначение: 7.7 сооружение трубопроводного транспорта, протяженность 24282 м, адрес (местонахождение) объекта: Российская Федерация, обл. Тверская, г. Ржев				
(наименование объекта)				
Сведения о местоположении границ охранной зоны газораспределительной сети				
513	224974.09	2180347.59	картометрический, 0.1 м	—
514	224970.81	2180349.87	картометрический, 0.1 м	—
515	224974.35	2180354.96	картометрический, 0.1 м	—
516	224962.29	2180363.94	картометрический, 0.1 м	—
517	224958.79	2180359.24	картометрический, 0.1 м	—
518	224955.58	2180361.63	картометрический, 0.1 м	—
519	224959.08	2180366.32	картометрический, 0.1 м	—
520	224948.14	2180374.45	картометрический, 0.1 м	—
521	224944.54	2180369.61	картометрический, 0.1 м	—
522	224941.33	2180371.99	картометрический, 0.1 м	—
523	224944.93	2180376.83	картометрический, 0.1 м	—
524	224927.55	2180389.72	картометрический, 0.1 м	—
525	224923.97	2180384.91	картометрический, 0.1 м	—
526	224920.76	2180387.30	картометрический, 0.1 м	—
527	224924.34	2180392.11	картометрический, 0.1 м	—
528	224910.01	2180402.81	картометрический, 0.1 м	—
529	224906.00	2180397.42	картометрический, 0.1 м	—
530	224902.79	2180399.81	картометрический, 0.1 м	—
531	224906.80	2180405.21	картометрический, 0.1 м	—
532	224887.19	2180419.81	картометрический, 0.1 м	—
533	224883.76	2180415.19	картометрический, 0.1 м	—
534	224880.55	2180417.58	картометрический, 0.1 м	—
535	224883.98	2180422.20	картометрический, 0.1 м	—
536	224872.58	2180430.71	картометрический, 0.1 м	—
537	224828.23	2180369.69	картометрический, 0.1 м	—
538	224862.46	2180346.95	картометрический, 0.1 м	—
539	224893.45	2180327.41	картометрический, 0.1 м	—
540	224943.17	2180289.18	картометрический, 0.1 м	—
541	224959.24	2180226.58	картометрический, 0.1 м	—
542	224962.81	2180234.18	картометрический, 0.1 м	—
543	224967.75	2180107.77	картометрический, 0.1 м	—
544	225124.95	2180123.53	картометрический, 0.1 м	—
545	225124.35	2180134.18	картометрический, 0.1 м	—
546	225128.35	2180134.40	картометрический, 0.1 м	—
547	225128.96	2180123.55	картометрический, 0.1 м	—
548	225163.58	2180125.63	картометрический, 0.1 м	—
549	225161.90	2180148.29	картометрический, 0.1 м	—
550	225156.09	2180147.77	картометрический, 0.1 м	—
551	225155.73	2180151.76	картометрический, 0.1 м	—
552	225161.61	2180152.28	картометрический, 0.1 м	—
553	225154.46	2180252.87	картометрический, 0.1 м	—
554	225135.82	2180251.55	картометрический, 0.1 м	—
555	225137.05	2180233.59	картометрический, 0.1 м	—
556	225133.06	2180233.31	картометрический, 0.1 м	—
557	225131.83	2180251.24	картометрический, 0.1 м	—
558	225041.52	2180243.56	картометрический, 0.1 м	—
559	225037.26	2180298.94	картометрический, 0.1 м	—
560	225040.21	2180300.11	картометрический, 0.1 м	—
561	225081.32	2180350.09	картометрический, 0.1 м	—
562	225070.41	2180359.07	картометрический, 0.1 м	—
563	225091.30	2180379.78	картометрический, 0.1 м	—
564	225101.45	2180392.11	картометрический, 0.1 м	—

Сведения о границах охранной зоны газораспределительной сети				
Газораспределительные сети низкого давления по ул. Воровского, проезд Воровского, ул. Фрунзе, ул. Садовая, ул. Валентина Степанченко, ул. Большевитская, ул. Щербакова, ул. Чкалова, ул. Маяковского, ул. Республиканская, ул. Тимирязева, ул. Челюскинцев, ул. Пионерская, пер. Пионерский, туп. Пионерский, Внутриквартальный проезд, пер. Больничный, проезд Больничный, ул. 8 Марта, ул. Крылова, ул. Чапаева, ул. Фурманова, пер. Свободный, ул. Щорса, ул. Матросова, пер. Матросова, ул. Пархоменко, пер. Свободный, ул. Робеспьера, ул. Краностроителей в г. Ржев Тверской области, назначение: 7.7 сооружение трубопроводного транспорта, протяженность 24282 м, адрес (местонахождение) объекта: Российская Федерация, обл. Тверская, г. Ржев				
(наименование объекта)				
Сведения о местоположении границ охранной зоны газораспределительной сети				
565	225137.66	2180362.33	картометрический, 0.1 м	—
566	225143.36	2180351.64	картометрический, 0.1 м	—
567	225147.62	2180285.64	картометрический, 0.1 м	—
568	225157.62	2180285.96	картометрический, 0.1 м	—
569	225158.27	2180257.14	картометрический, 0.1 м	—
570	225320.21	2180268.62	картометрический, 0.1 м	—
571	225320.53	2180264.63	картометрический, 0.1 м	—
572	225290.44	2180262.24	картометрический, 0.1 м	—
573	225292.75	2180233.86	картометрический, 0.1 м	—
574	225291.72	2180233.68	картометрический, 0.1 м	—
575	225292.21	2180227.65	картометрический, 0.1 м	—
576	225297.62	2180228.15	картометрический, 0.1 м	—
577	225303.76	2180164.67	картометрический, 0.1 м	—
578	225281.49	2180162.51	картометрический, 0.1 м	—
579	225284.31	2180135.84	картометрический, 0.1 м	—
580	225362.51	2180144.50	картометрический, 0.1 м	—
581	225377.21	2180145.67	картометрический, 0.1 м	—
582	225369.73	2180219.10	картометрический, 0.1 м	—
583	225381.65	2180220.33	картометрический, 0.1 м	—
584	225381.05	2180225.82	картометрический, 0.1 м	—
585	225385.03	2180226.25	картометрический, 0.1 м	—
586	225385.63	2180220.74	картометрический, 0.1 м	—
587	225422.31	2180224.53	картометрический, 0.1 м	—
588	225422.72	2180220.55	картометрический, 0.1 м	—
589	225374.11	2180215.53	картометрический, 0.1 м	—
590	225381.20	2180145.99	картометрический, 0.1 м	—
591	225542.79	2180158.85	картометрический, 0.1 м	—
592	225541.36	2180179.33	картометрический, 0.1 м	—
593	225545.35	2180179.61	картометрический, 0.1 м	—
594	225546.77	2180159.24	картометрический, 0.1 м	—
595	225638.70	2180169.91	картометрический, 0.1 м	—
596	225629.99	2180253.30	картометрический, 0.1 м	—
597	225622.87	2180252.58	картометрический, 0.1 м	—
598	225622.47	2180256.56	картометрический, 0.1 м	—
599	225633.56	2180257.67	картометрический, 0.1 м	—
600	225642.67	2180170.32	картометрический, 0.1 м	—
601	225714.37	2180176.81	картометрический, 0.1 м	—
602	225806.59	2180183.60	картометрический, 0.1 м	—
603	225860.82	2180188.87	картометрический, 0.1 м	—
604	225874.34	2180189.35	картометрический, 0.1 м	—
605	225918.07	2180193.09	картометрический, 0.1 м	—
606	226016.86	2180198.70	картометрический, 0.1 м	—
607	226034.88	2180004.55	картометрический, 0.1 м	—
608	226061.15	2180007.45	картометрический, 0.1 м	—
609	226085.18	2180000.23	картометрический, 0.1 м	—
610	226084.03	2179996.40	картометрический, 0.1 м	—
611	226060.78	2180003.38	картометрический, 0.1 м	—
612	226050.45	2180002.23	картометрический, 0.1 м	—
613	226050.93	2179995.85	картометрический, 0.1 м	—
614	226046.94	2179995.54	картометрический, 0.1 м	—
615	226046.47	2180001.79	картометрический, 0.1 м	—
616	226035.13	2180000.56	картометрический, 0.1 м	—

Сведения о границах охранной зоны газораспределительной сети				
Газораспределительные сети низкого давления по ул. Воровского, проезд Воровского, ул. Фрунзе, ул. Садовая, ул. Валентина Степанченко, ул. Большевитская, ул. Щербакова, ул. Чкалова, ул. Маяковского, ул. Республиканская, ул. Тимирязева, ул. Челюскинцев, ул. Пионерская, пер. Пионерский, туп. Пионерский, Внутриквартальный проезд, пер. Больничный, проезд Больничный, ул. 8 Марта, ул. Крылова, ул. Чапаева, ул. Фурманова, пер. Свободный, ул. Щорса, ул. Матросова, пер. Матросова, ул. Пархоменко, пер. Свободный, ул. Робеспьера, ул. Краностроителей в г. Ржев Тверской области, назначение: 7.7 сооружение трубопроводного транспорта, протяженность 24282 м, адрес (местонахождение) объекта: Российская Федерация, обл. Тверская, г. Ржев				
(наименование объекта)				
Сведения о местоположении границ охранной зоны газораспределительной сети				
617	226035.98	2179968.24	картометрический, 0.1 м	—
618	226038.16	2179957.79	картометрический, 0.1 м	—
619	226048.78	2179958.75	картометрический, 0.1 м	—
620	226048.61	2179967.57	картометрический, 0.1 м	—
621	226085.54	2179970.67	картометрический, 0.1 м	—
622	226099.60	2179794.37	картометрический, 0.1 м	—
623	226101.26	2179758.82	картометрический, 0.1 м	—
624	226097.27	2179758.64	картометрический, 0.1 м	—
625	226095.61	2179794.12	картометрический, 0.1 м	—
626	226081.87	2179966.35	картометрический, 0.1 м	—
627	226052.68	2179963.90	картометрический, 0.1 м	—
628	226052.85	2179955.11	картометрический, 0.1 м	—
629	226038.75	2179953.83	картометрический, 0.1 м	—
630	226041.16	2179929.34	картометрический, 0.1 м	—
631	226021.91	2179926.71	картометрический, 0.1 м	—
632	226031.21	2179800.51	картометрический, 0.1 м	—
633	226027.22	2179800.21	картометрический, 0.1 м	—
634	226017.64	2179930.16	картометрический, 0.1 м	—
635	226036.80	2179932.78	картометрический, 0.1 м	—
636	226034.58	2179955.33	картометрический, 0.1 м	—
637	226032.40	2179965.79	картометрический, 0.1 м	—
638	225969.91	2179957.80	картометрический, 0.1 м	—
639	225982.39	2179832.69	картометрический, 0.1 м	—
640	225994.76	2179722.16	картометрический, 0.1 м	—
641	225999.45	2179691.74	картометрический, 0.1 м	—
642	226001.51	2179641.54	картометрический, 0.1 м	—
643	225997.51	2179641.37	картометрический, 0.1 м	—
644	225995.46	2179691.35	картометрический, 0.1 м	—
645	225990.80	2179721.63	картометрический, 0.1 м	—
646	225989.16	2179736.00	картометрический, 0.1 м	—
647	225978.71	2179735.86	картометрический, 0.1 м	—
648	225974.23	2179740.99	картометрический, 0.1 м	—
649	225953.15	2179739.15	картометрический, 0.1 м	—
650	225953.29	2179735.54	картометрический, 0.1 м	—
651	225927.56	2179734.43	картометрический, 0.1 м	—
652	225918.31	2179732.59	картометрический, 0.1 м	—
653	225909.17	2179731.64	картометрический, 0.1 м	—
654	225908.45	2179731.13	картометрический, 0.1 м	—
655	225889.26	2179728.79	картометрический, 0.1 м	—
656	225889.14	2179729.80	картометрический, 0.1 м	—
657	225860.49	2179727.85	картометрический, 0.1 м	—
658	225848.92	2179727.30	картометрический, 0.1 м	—
659	225852.13	2179685.51	картометрический, 0.1 м	—
660	225853.91	2179685.65	картометрический, 0.1 м	—
661	225858.30	2179648.10	картометрический, 0.1 м	—
662	225865.04	2179648.43	картометрический, 0.1 м	—
663	225865.23	2179644.43	картометрический, 0.1 м	—
664	225858.76	2179644.12	картометрический, 0.1 м	—
665	225859.19	2179640.50	картометрический, 0.1 м	—
666	225855.84	2179640.25	картометрический, 0.1 м	—
667	225857.90	2179618.75	картометрический, 0.1 м	—
668	225859.15	2179601.72	картометрический, 0.1 м	—

Сведения о границах охранной зоны газораспределительной сети				
Газораспределительные сети низкого давления по ул. Воровского, проезд Воровского, ул. Фрунзе, ул. Садовая, ул. Валентина Степанченко, ул. Большевитская, ул. Щербакова, ул. Чкалова, ул. Маяковского, ул. Республиканская, ул. Тимирязева, ул. Челюскинцев, ул. Пионерская, пер. Пионерский, туп. Пионерский, Внутриквартальный проезд, пер. Больничный, проезд Больничный, ул. 8 Марта, ул. Крылова, ул. Чапаева, ул. Фурманова, пер. Свободный, ул. Щорса, ул. Матросова, пер. Матросова, ул. Пархоменко, пер. Свободный, ул. Робеспьера, ул. Краностроителей в г. Ржев Тверской области, назначение: 7.7 сооружение трубопроводного транспорта, протяженность 24282 м, адрес (местонахождение) объекта: Российская Федерация, обл. Тверская, г. Ржев				
(наименование объекта)				
Сведения о местоположении границ охранной зоны газораспределительной сети				
669	225855.16	2179601.43	картометрический, 0.1 м	—
670	225853.92	2179618.42	картометрический, 0.1 м	—
671	225851.47	2179643.94	картометрический, 0.1 м	—
672	225854.73	2179644.18	картометрический, 0.1 м	—
673	225850.38	2179681.36	картометрический, 0.1 м	—
674	225848.45	2179681.21	картометрический, 0.1 м	—
675	225844.93	2179727.08	картометрический, 0.1 м	—
676	225833.26	2179726.35	картометрический, 0.1 м	—
677	225845.71	2179591.71	картометрический, 0.1 м	—
678	225848.33	2179559.65	картометрический, 0.1 м	—
679	225842.44	2179559.14	картометрический, 0.1 м	—
680	225842.09	2179563.12	картометрический, 0.1 м	—
681	225844.02	2179563.29	картометрический, 0.1 м	—
682	225841.72	2179591.23	картометрический, 0.1 м	—
683	225837.53	2179590.73	картометрический, 0.1 м	—
684	225837.05	2179594.70	картометрический, 0.1 м	—
685	225841.38	2179595.22	картометрический, 0.1 м	—
686	225829.26	2179726.07	картометрический, 0.1 м	—
687	225797.25	2179723.60	картометрический, 0.1 м	—
688	225798.65	2179705.41	картометрический, 0.1 м	—
689	225770.26	2179703.16	картометрический, 0.1 м	—
690	225770.58	2179698.13	картометрический, 0.1 м	—
691	225702.92	2179692.70	картометрический, 0.1 м	—
692	225712.06	2179575.47	картометрический, 0.1 м	—
693	225713.31	2179575.56	картометрический, 0.1 м	—
694	225713.61	2179571.58	картометрический, 0.1 м	—
695	225712.37	2179571.48	картометрический, 0.1 м	—
696	225713.64	2179555.18	картометрический, 0.1 м	—
697	225715.49	2179555.30	картометрический, 0.1 м	—
698	225715.76	2179551.31	картометрический, 0.1 м	—
699	225713.95	2179551.19	картометрический, 0.1 м	—
700	225716.63	2179516.80	картометрический, 0.1 м	—
701	225722.56	2179517.32	картометрический, 0.1 м	—
702	225724.25	2179498.84	картометрический, 0.1 м	—
703	225720.27	2179498.48	картометрический, 0.1 м	—
704	225718.94	2179512.99	картометрический, 0.1 м	—
705	225712.96	2179512.46	картометрический, 0.1 м	—
706	225711.34	2179533.17	картометрический, 0.1 м	—
707	225704.45	2179532.63	картометрический, 0.1 м	—
708	225705.42	2179518.51	картометрический, 0.1 м	—
709	225659.68	2179514.28	картометрический, 0.1 м	—
710	225659.31	2179518.27	картометрический, 0.1 м	—
711	225701.16	2179522.14	картометрический, 0.1 м	—
712	225700.21	2179536.31	картометрический, 0.1 м	—
713	225711.03	2179537.15	картометрический, 0.1 м	—
714	225708.30	2179572.17	картометрический, 0.1 м	—
715	225687.40	2179569.99	картометрический, 0.1 м	—
716	225688.22	2179563.30	картометрический, 0.1 м	—
717	225691.70	2179560.66	картометрический, 0.1 м	—
718	225689.29	2179557.47	картометрический, 0.1 м	—
719	225684.45	2179561.13	картометрический, 0.1 м	—
720	225682.90	2179573.90	картометрический, 0.1 м	—

Сведения о границах охранной зоны газораспределительной сети				
Газораспределительные сети низкого давления по ул. Воровского, проезд Воровского, ул. Фрунзе, ул. Садовая, ул. Валентина Степанченко, ул. Большевитская, ул. Щербакова, ул. Чкалова, ул. Маяковского, ул. Республиканская, ул. Тимирязева, ул. Челюскинцев, ул. Пионерская, пер. Пионерский, туп. Пионерский, Внутриквартальный проезд, пер. Больничный, проезд Больничный, ул. 8 Марта, ул. Крылова, ул. Чапаева, ул. Фурманова, пер. Свободный, ул. Щорса, ул. Матросова, пер. Матросова, ул. Пархоменко, пер. Свободный, ул. Робеспьера, ул. Краностроителей в г. Ржев Тверской области, назначение: 7.7 сооружение трубопроводного транспорта, протяженность 24282 м, адрес (местонахождение) объекта: Российская Федерация, обл. Тверская, г. Ржев				
(наименование объекта)				
Сведения о местоположении границ охранной зоны газораспределительной сети				
721	225697.60	2179575.99	картометрический, 0.1 м	—
722	225697.84	2179575.10	картометрический, 0.1 м	—
723	225707.99	2179576.16	картометрический, 0.1 м	—
724	225707.73	2179579.52	картометрический, 0.1 м	—
725	225693.75	2179580.16	картометрический, 0.1 м	—
726	225645.40	2179578.62	картометрический, 0.1 м	—
727	225645.13	2179582.65	картометрический, 0.1 м	—
728	225634.03	2179581.52	картометрический, 0.1 м	—
729	225631.83	2179596.10	картометрический, 0.1 м	—
730	225630.21	2179611.38	картометрический, 0.1 м	—
731	225615.12	2179642.60	картометрический, 0.1 м	—
732	225612.19	2179672.74	картометрический, 0.1 м	—
733	225611.79	2179678.64	картометрический, 0.1 м	—
734	225578.80	2179677.14	картометрический, 0.1 м	—
735	225577.83	2179690.40	картометрический, 0.1 м	—
736	225581.82	2179690.70	картометрический, 0.1 м	—
737	225582.51	2179681.29	картометрический, 0.1 м	—
738	225602.93	2179682.20	картометрический, 0.1 м	—
739	225602.80	2179685.47	картометрический, 0.1 м	—
740	225606.79	2179685.63	картометрический, 0.1 м	—
741	225606.92	2179682.39	картометрический, 0.1 м	—
742	225615.53	2179682.83	картометрический, 0.1 м	—
743	225616.04	2179675.04	картометрический, 0.1 м	—
744	225633.80	2179675.96	картометрический, 0.1 м	—
745	225632.48	2179695.60	картометрический, 0.1 м	—
746	225636.47	2179695.87	картометрический, 0.1 м	—
747	225638.06	2179672.17	картометрический, 0.1 м	—
748	225616.37	2179671.05	картометрический, 0.1 м	—
749	225619.03	2179643.70	картометрический, 0.1 м	—
750	225634.12	2179612.49	картометрический, 0.1 м	—
751	225635.80	2179596.61	картометрический, 0.1 м	—
752	225637.42	2179585.89	картометрический, 0.1 м	—
753	225648.86	2179587.05	картометрический, 0.1 м	—
754	225649.14	2179582.74	картометрический, 0.1 м	—
755	225693.78	2179584.16	картометрический, 0.1 м	—
756	225707.42	2179583.54	картометрический, 0.1 м	—
757	225701.52	2179658.62	картометрический, 0.1 м	—
758	225691.10	2179657.81	картометрический, 0.1 м	—
759	225690.79	2179661.80	картометрический, 0.1 м	—
760	225701.20	2179662.61	картометрический, 0.1 м	—
761	225698.52	2179697.88	картометрический, 0.1 м	—
762	225709.13	2179698.71	картометрический, 0.1 м	—
763	225709.22	2179697.22	картометрический, 0.1 м	—
764	225766.34	2179701.80	картометрический, 0.1 м	—
765	225766.02	2179706.84	картометрический, 0.1 м	—
766	225794.36	2179709.08	картометрический, 0.1 м	—
767	225793.26	2179723.28	картометрический, 0.1 м	—
768	225784.54	2179722.61	картометрический, 0.1 м	—
769	225784.23	2179726.60	картометрический, 0.1 м	—
770	225823.22	2179729.72	картометрический, 0.1 м	—
771	225821.85	2179744.87	картометрический, 0.1 м	—
772	225824.99	2179745.07	картометрический, 0.1 м	—



Сведения о границах охранной зоны газораспределительной сети				
Газораспределительные сети низкого давления по ул. Воровского, проезд Воровского, ул. Фрунзе, ул. Садовая, ул. Валентина Степанченко, ул. Большевитская, ул. Щербакова, ул. Чкалова, ул. Маяковского, ул. Республиканская, ул. Тимирязева, ул. Челюскинцев, ул. Пионерская, пер. Пионерский, туп. Пионерский, Внутриквартальный проезд, пер. Больничный, проезд Больничный, ул. 8 Марта, ул. Крылова, ул. Чапаева, ул. Фурманова, пер. Свободный, ул. Щорса, ул. Матросова, пер. Матросова, ул. Пархоменко, пер. Свободный, ул. Робеспьера, ул. Краностроителей в г. Ржев Тверской области, назначение: 7.7 сооружение трубопроводного транспорта, протяженность 24282 м, адрес (местонахождение) объекта: Российская Федерация, обл. Тверская, г. Ржев				
(наименование объекта)				
Сведения о местоположении границ охранной зоны газораспределительной сети				
773	225823.99	2179761.02	картометрический, 0.1 м	—
774	225689.93	2179747.78	картометрический, 0.1 м	—
775	225691.35	2179737.19	картометрический, 0.1 м	—
776	225682.71	2179736.24	картометрический, 0.1 м	—
777	225682.27	2179740.22	картометрический, 0.1 м	—
778	225686.84	2179740.72	картометрический, 0.1 м	—
779	225678.59	2179810.20	картометрический, 0.1 м	—
780	225671.14	2179809.24	картометрический, 0.1 м	—
781	225670.62	2179813.21	картометрический, 0.1 м	—
782	225678.08	2179814.17	картометрический, 0.1 м	—
783	225676.24	2179828.40	картометрический, 0.1 м	—
784	225672.61	2179864.98	картометрический, 0.1 м	—
785	225662.31	2179864.25	картометрический, 0.1 м	—
786	225662.03	2179868.24	картометрический, 0.1 м	—
787	225672.22	2179868.96	картометрический, 0.1 м	—
788	225669.97	2179892.45	картометрический, 0.1 м	—
789	225665.59	2179892.08	картометрический, 0.1 м	—
790	225665.25	2179896.06	картометрический, 0.1 м	—
791	225669.54	2179896.43	картометрический, 0.1 м	—
792	225666.41	2179922.21	картометрический, 0.1 м	—
793	225660.04	2179925.16	картометрический, 0.1 м	—
794	225647.02	2179923.42	картометрический, 0.1 м	—
795	225635.39	2179922.13	картометрический, 0.1 м	—
796	225635.68	2179918.62	картометрический, 0.1 м	—
797	225631.70	2179918.28	картометрический, 0.1 м	—
798	225631.41	2179921.69	картометрический, 0.1 м	—
799	225593.37	2179917.05	картометрический, 0.1 м	—
800	225592.86	2179921.31	картометрический, 0.1 м	—
801	225646.53	2179927.39	картометрический, 0.1 м	—
802	225668.79	2179930.35	картометрический, 0.1 м	—
803	225662.39	2179996.40	картометрический, 0.1 м	—
804	225649.89	2180136.95	картометрический, 0.1 м	—
805	225652.22	2180137.27	картометрический, 0.1 м	—
806	225650.35	2180156.88	картометрический, 0.1 м	—
807	225722.28	2180163.31	картометрический, 0.1 м	—
808	225721.56	2180173.32	картометрический, 0.1 м	—
809	225641.10	2180166.16	картометрический, 0.1 м	—
810	225545.11	2180155.02	картометрический, 0.1 м	—
811	225381.33	2180141.99	картометрический, 0.1 м	—
812	225386.50	2180090.31	картометрический, 0.1 м	—
813	225398.52	2180091.21	картометрический, 0.1 м	—
814	225398.09	2180095.81	картометрический, 0.1 м	—
815	225402.07	2180096.19	картометрический, 0.1 м	—
816	225402.88	2180087.53	картометрический, 0.1 м	—
817	225386.90	2180086.33	картометрический, 0.1 м	—
818	225391.85	2180036.73	картометрический, 0.1 м	—
819	225420.73	2180039.39	картометрический, 0.1 м	—
820	225453.70	2180042.68	картометрический, 0.1 м	—
821	225453.40	2180045.87	картометрический, 0.1 м	—
822	225457.38	2180046.25	картометрический, 0.1 м	—
823	225457.61	2180043.82	картометрический, 0.1 м	—
824	225461.59	2180044.24	картометрический, 0.1 м	—

Сведения о границах охранной зоны газораспределительной сети				
Газораспределительные сети низкого давления по ул. Воровского, проезд Воровского, ул. Фрунзе, ул. Садовая, ул. Валентина Степанченко, ул. Большевитская, ул. Щербакова, ул. Чкалова, ул. Маяковского, ул. Республиканская, ул. Тимирязева, ул. Челюскинцев, ул. Пионерская, пер. Пионерский, туп. Пионерский, Внутриквартальный проезд, пер. Больничный, проезд Больничный, ул. 8 Марта, ул. Крылова, ул. Чапаева, ул. Фурманова, пер. Свободный, ул. Щорса, ул. Матросова, пер. Матросова, ул. Пархоменко, пер. Свободный, ул. Робеспьера, ул. Краностроителей в г. Ржев Тверской области, назначение: 7.7 сооружение трубопроводного транспорта, протяженность 24282 м, адрес (местонахождение) объекта: Российская Федерация, обл. Тверская, г. Ржев				
(наименование объекта)				
Сведения о местоположении границ охранной зоны газораспределительной сети				
825	225464.05	2180020.29	картометрический, 0.1 м	—
826	225454.13	2180019.27	картометрический, 0.1 м	—
827	225459.13	2179969.03	картометрический, 0.1 м	—
828	225461.59	2179946.11	картометрический, 0.1 м	—
829	225430.68	2179942.92	картометрический, 0.1 м	—
830	225430.10	2179948.33	картометрический, 0.1 м	—
831	225421.25	2179947.38	картометрический, 0.1 м	—
832	225420.78	2179951.78	картометрический, 0.1 м	—
833	225433.62	2179953.00	картометрический, 0.1 м	—
834	225434.23	2179947.32	картометрический, 0.1 м	—
835	225457.19	2179949.68	картометрический, 0.1 м	—
836	225455.15	2179968.59	картометрический, 0.1 м	—
837	225449.75	2180022.84	картометрический, 0.1 м	—
838	225459.67	2180023.86	картометрический, 0.1 м	—
839	225458.05	2180039.11	картометрический, 0.1 м	—
840	225421.12	2180035.41	картометрический, 0.1 м	—
841	225388.26	2180032.37	картометрический, 0.1 м	—
842	225385.96	2180055.57	картометрический, 0.1 м	—
843	225372.33	2180054.19	картометрический, 0.1 м	—
844	225371.93	2180058.17	картометрический, 0.1 м	—
845	225385.57	2180059.55	картометрический, 0.1 м	—
846	225377.34	2180141.67	картометрический, 0.1 м	—
847	225362.89	2180140.52	картометрический, 0.1 м	—
848	225330.58	2180137.04	картометрический, 0.1 м	—
849	225346.10	2179982.14	картометрический, 0.1 м	—
850	225363.12	2179983.30	картометрический, 0.1 м	—
851	225422.28	2179986.34	картометрический, 0.1 м	—
852	225422.49	2179982.34	картометрический, 0.1 м	—
853	225363.36	2179979.31	картометрический, 0.1 м	—
854	225346.54	2179978.16	картометрический, 0.1 м	—
855	225349.16	2179955.62	картометрический, 0.1 м	—
856	225362.66	2179956.75	картометрический, 0.1 м	—
857	225363.00	2179952.76	картометрический, 0.1 м	—
858	225349.62	2179951.64	картометрический, 0.1 м	—
859	225360.65	2179856.91	картометрический, 0.1 м	—
860	225385.94	2179859.52	картометрический, 0.1 м	—
861	225383.96	2179880.34	картометрический, 0.1 м	—
862	225399.31	2179882.13	картометрический, 0.1 м	—
863	225399.13	2179883.79	картометрический, 0.1 м	—
864	225403.11	2179884.21	картометрический, 0.1 м	—
865	225403.28	2179882.59	картометрический, 0.1 м	—
866	225416.02	2179884.06	картометрический, 0.1 м	—
867	225415.84	2179885.70	картометрический, 0.1 м	—
868	225419.82	2179886.13	картометрический, 0.1 м	—
869	225419.99	2179884.51	картометрический, 0.1 м	—
870	225428.28	2179885.45	картометрический, 0.1 м	—
871	225437.15	2179886.12	картометрический, 0.1 м	—
872	225441.10	2179887.50	картометрический, 0.1 м	—
873	225442.41	2179883.72	картометрический, 0.1 м	—
874	225437.97	2179882.17	картометрический, 0.1 м	—
875	225428.66	2179881.46	картометрический, 0.1 м	—
876	225388.32	2179876.82	картометрический, 0.1 м	—

Сведения о границах охранной зоны газораспределительной сети				
Газораспределительные сети низкого давления по ул. Воровского, проезд Воровского, ул. Фрунзе, ул. Садовая, ул. Валентина Степанченко, ул. Большевитская, ул. Щербакова, ул. Чкалова, ул. Маяковского, ул. Республиканская, ул. Тимирязева, ул. Челюскинцев, ул. Пионерская, пер. Пионерский, туп. Пионерский, Внутриквартальный проезд, пер. Больничный, проезд Больничный, ул. 8 Марта, ул. Крылова, ул. Чапаева, ул. Фурманова, пер. Свободный, ул. Щорса, ул. Матросова, пер. Матросова, ул. Пархоменко, пер. Свободный, ул. Робеспьера, ул. Краностроителей в г. Ржев Тверской области, назначение: 7.7 сооружение трубопроводного транспорта, протяженность 24282 м, адрес (местонахождение) объекта: Российская Федерация, обл. Тверская, г. Ржев				
(наименование объекта)				
Сведения о местоположении границ охранной зоны газораспределительной сети				
877	225390.30	2179855.93	картометрический, 0.1 м	—
878	225361.12	2179852.94	картометрический, 0.1 м	—
879	225378.94	2179699.89	картометрический, 0.1 м	—
880	225402.05	2179702.86	картометрический, 0.1 м	—
881	225428.61	2179705.12	картометрический, 0.1 м	—
882	225466.28	2179707.92	картометрический, 0.1 м	—
883	225455.29	2179804.44	картометрический, 0.1 м	—
884	225463.59	2179805.30	картометрический, 0.1 м	—
885	225459.09	2179845.40	картометрический, 0.1 м	—
886	225478.10	2179847.46	картометрический, 0.1 м	—
887	225545.12	2179853.94	картометрический, 0.1 м	—
888	225541.44	2179896.89	картометрический, 0.1 м	—
889	225561.74	2179898.60	картометрический, 0.1 м	—
890	225556.99	2179950.12	картометрический, 0.1 м	—
891	225560.97	2179950.48	картометрический, 0.1 м	—
892	225566.09	2179894.95	картометрический, 0.1 м	—
893	225545.79	2179893.24	картометрический, 0.1 м	—
894	225549.40	2179850.33	картометрический, 0.1 м	—
895	225478.51	2179843.49	картометрический, 0.1 м	—
896	225463.52	2179841.85	картометрический, 0.1 м	—
897	225468.01	2179801.74	картометрический, 0.1 м	—
898	225459.72	2179800.88	картометрический, 0.1 м	—
899	225470.27	2179708.20	картометрический, 0.1 м	—
900	225497.53	2179710.46	картометрический, 0.1 м	—
901	225497.95	2179706.25	картометрический, 0.1 м	—
902	225428.93	2179701.13	картометрический, 0.1 м	—
903	225402.48	2179698.88	картометрический, 0.1 м	—
904	225384.22	2179696.53	картометрический, 0.1 м	—
905	225386.36	2179669.43	картометрический, 0.1 м	—
906	225394.92	2179670.07	картометрический, 0.1 м	—
907	225395.22	2179666.08	картометрический, 0.1 м	—
908	225386.63	2179665.44	картометрический, 0.1 м	—
909	225390.35	2179599.10	картометрический, 0.1 м	—
910	225410.91	2179600.25	картометрический, 0.1 м	—
911	225411.44	2179590.34	картометрический, 0.1 м	—
912	225434.14	2179592.22	картометрический, 0.1 м	—
913	225432.76	2179609.05	картометрический, 0.1 м	—
914	225418.10	2179607.58	картометрический, 0.1 м	—
915	225417.71	2179611.56	картометрический, 0.1 м	—
916	225427.54	2179612.53	картометрический, 0.1 м	—
917	225426.55	2179622.62	картометрический, 0.1 м	—
918	225430.53	2179623.02	картометрический, 0.1 м	—
919	225431.52	2179612.94	картометрический, 0.1 м	—
920	225442.05	2179614.03	картометрический, 0.1 м	—
921	225441.10	2179623.65	картометрический, 0.1 м	—
922	225445.08	2179624.04	картометрический, 0.1 м	—
923	225446.03	2179614.45	картометрический, 0.1 м	—
924	225452.76	2179615.15	картометрический, 0.1 м	—
925	225451.78	2179625.09	картометрический, 0.1 м	—
926	225455.76	2179625.48	картометрический, 0.1 м	—
927	225456.74	2179615.55	картометрический, 0.1 м	—
928	225466.84	2179616.53	картометрический, 0.1 м	—

Сведения о границах охранной зоны газораспределительной сети				
Газораспределительные сети низкого давления по ул. Воровского, проезд Воровского, ул. Фрунзе, ул. Садовая, ул. Валентина Степанченко, ул. Большевитская, ул. Щербакова, ул. Чкалова, ул. Маяковского, ул. Республиканская, ул. Тимирязева, ул. Челюскинцев, ул. Пионерская, пер. Пионерский, туп. Пионерский, Внутриквартальный проезд, пер. Больничный, проезд Больничный, ул. 8 Марта, ул. Крылова, ул. Чапаева, ул. Фурманова, пер. Свободный, ул. Щорса, ул. Матросова, пер. Матросова, ул. Пархоменко, пер. Свободный, ул. Робеспьера, ул. Краностроителей в г. Ржев Тверской области, назначение: 7.7 сооружение трубопроводного транспорта, протяженность 24282 м, адрес (местонахождение) объекта: Российская Федерация, обл. Тверская, г. Ржев				
(наименование объекта)				
Сведения о местоположении границ охранной зоны газораспределительной сети				
929	225465.89	2179626.33	картометрический, 0.1 м	—
930	225469.87	2179626.71	картометрический, 0.1 м	—
931	225470.83	2179616.90	картометрический, 0.1 м	—
932	225484.11	2179618.02	картометрический, 0.1 м	—
933	225483.15	2179627.72	картометрический, 0.1 м	—
934	225487.14	2179628.11	картометрический, 0.1 м	—
935	225488.10	2179618.37	картометрический, 0.1 м	—
936	225501.25	2179619.51	картометрический, 0.1 м	—
937	225500.36	2179629.68	картометрический, 0.1 м	—
938	225504.34	2179630.03	картометрический, 0.1 м	—
939	225505.58	2179615.88	картометрический, 0.1 м	—
940	225436.74	2179609.46	картометрический, 0.1 м	—
941	225439.98	2179567.74	картометрический, 0.1 м	—
942	225455.02	2179568.98	картометрический, 0.1 м	—
943	225454.50	2179577.12	картометрический, 0.1 м	—
944	225458.49	2179577.38	картометрический, 0.1 м	—
945	225459.01	2179569.33	картометрический, 0.1 м	—
946	225472.22	2179570.54	картометрический, 0.1 м	—
947	225471.64	2179578.49	картометрический, 0.1 м	—
948	225475.63	2179578.79	картометрический, 0.1 м	—
949	225476.21	2179570.87	картометрический, 0.1 м	—
950	225487.07	2179571.68	картометрический, 0.1 м	—
951	225486.38	2179580.30	картометрический, 0.1 м	—
952	225490.37	2179580.61	картометрический, 0.1 м	—
953	225491.06	2179571.96	картометрический, 0.1 м	—
954	225504.65	2179572.92	картометрический, 0.1 м	—
955	225504.13	2179581.64	картометрический, 0.1 м	—
956	225508.12	2179581.88	картометрический, 0.1 м	—
957	225508.88	2179569.21	картометрический, 0.1 м	—
958	225440.29	2179563.76	картометрический, 0.1 м	—
959	225443.49	2179522.56	картометрический, 0.1 м	—
960	225460.47	2179523.88	картометрический, 0.1 м	—
961	225459.94	2179530.44	картометрический, 0.1 м	—
962	225463.93	2179530.76	картометрический, 0.1 м	—
963	225464.46	2179524.21	картометрический, 0.1 м	—
964	225479.31	2179525.51	картометрический, 0.1 м	—
965	225478.75	2179532.27	картометрический, 0.1 м	—
966	225482.74	2179532.60	картометрический, 0.1 м	—
967	225483.30	2179525.85	картометрический, 0.1 м	—
968	225494.17	2179526.72	картометрический, 0.1 м	—
969	225493.74	2179533.22	картометрический, 0.1 м	—
970	225497.74	2179533.48	картометрический, 0.1 м	—
971	225498.16	2179527.05	картометрический, 0.1 м	—
972	225512.23	2179528.23	картометрический, 0.1 м	—
973	225511.71	2179535.61	картометрический, 0.1 м	—
974	225515.70	2179535.89	картометрический, 0.1 м	—
975	225516.50	2179524.57	картометрический, 0.1 м	—
976	225439.81	2179518.27	картометрический, 0.1 м	—
977	225438.66	2179533.05	картометрический, 0.1 м	—
978	225425.24	2179532.37	картометрический, 0.1 м	—
979	225426.78	2179507.62	картометрический, 0.1 м	—
980	225434.53	2179507.85	картометрический, 0.1 м	—

Сведения о границах охранной зоны газораспределительной сети				
Газораспределительные сети низкого давления по ул. Воровского, проезд Воровского, ул. Фрунзе, ул. Садовая, ул. Валентина Степанченко, ул. Большевитская, ул. Щербакова, ул. Чкалова, ул. Маяковского, ул. Республиканская, ул. Тимирязева, ул. Челюскинцев, ул. Пионерская, пер. Пионерский, туп. Пионерский, Внутриквартальный проезд, пер. Больничный, проезд Больничный, ул. 8 Марта, ул. Крылова, ул. Чапаева, ул. Фурманова, пер. Свободный, ул. Щорса, ул. Матросова, пер. Матросова, ул. Пархоменко, пер. Свободный, ул. Робеспьера, ул. Краностроителей в г. Ржев Тверской области, назначение: 7.7 сооружение трубопроводного транспорта, протяженность 24282 м, адрес (местонахождение) объекта: Российская Федерация, обл. Тверская, г. Ржев				
(наименование объекта)				
Сведения о местоположении границ охранной зоны газораспределительной сети				
981	225434.93	2179500.49	картометрический, 0.1 м	—
982	225430.93	2179500.27	картометрический, 0.1 м	—
983	225430.75	2179503.74	картометрический, 0.1 м	—
984	225423.76	2179503.49	картометрический, 0.1 м	—
985	225424.64	2179490.57	картометрический, 0.1 м	—
986	225420.65	2179490.30	картометрический, 0.1 м	—
987	225420.46	2179493.04	картометрический, 0.1 м	—
988	225413.48	2179492.51	картометрический, 0.1 м	—
989	225413.18	2179496.50	картометрический, 0.1 м	—
990	225420.19	2179497.03	картометрический, 0.1 м	—
991	225419.77	2179503.22	картометрический, 0.1 м	—
992	225413.65	2179502.77	картометрический, 0.1 м	—
993	225409.72	2179508.68	картометрический, 0.1 м	—
994	225406.81	2179508.36	картометрический, 0.1 м	—
995	225406.11	2179514.26	картометрический, 0.1 м	—
996	225403.44	2179518.42	картометрический, 0.1 м	—
997	225400.15	2179518.14	картометрический, 0.1 м	—
998	225399.81	2179522.12	картометрический, 0.1 м	—
999	225401.32	2179522.25	картометрический, 0.1 м	—
1000	225396.18	2179532.17	картометрический, 0.1 м	—
1001	225393.03	2179531.90	картометрический, 0.1 м	—
1002	225392.69	2179535.89	картометрический, 0.1 м	—
1003	225394.52	2179536.04	картометрический, 0.1 м	—
1004	225389.00	2179550.49	картометрический, 0.1 м	—
1005	225385.98	2179550.23	картометрический, 0.1 м	—
1006	225385.62	2179554.21	картометрический, 0.1 м	—
1007	225387.01	2179554.33	картометрический, 0.1 м	—
1008	225378.51	2179568.92	картометрический, 0.1 м	—
1009	225365.56	2179567.80	картометрический, 0.1 м	—
1010	225365.74	2179565.79	картометрический, 0.1 м	—
1011	225361.75	2179565.43	картометрический, 0.1 м	—
1012	225361.57	2179567.45	картометрический, 0.1 м	—
1013	225348.29	2179566.30	картометрический, 0.1 м	—
1014	225348.48	2179564.22	картометрический, 0.1 м	—
1015	225344.50	2179563.86	картометрический, 0.1 м	—
1016	225343.94	2179569.94	картометрический, 0.1 м	—
1017	225380.69	2179573.12	картометрический, 0.1 м	—
1018	225392.14	2179553.49	картометрический, 0.1 м	—
1019	225399.16	2179535.10	картометрический, 0.1 м	—
1020	225406.21	2179521.52	картометрический, 0.1 м	—
1021	225415.69	2179506.93	картометрический, 0.1 м	—
1022	225422.78	2179507.43	картометрический, 0.1 м	—
1023	225420.99	2179536.16	картометрический, 0.1 м	—
1024	225438.35	2179537.04	картометрический, 0.1 м	—
1025	225434.38	2179588.23	картометрический, 0.1 м	—
1026	225407.66	2179586.01	картометрический, 0.1 м	—
1027	225407.13	2179596.04	картометрический, 0.1 м	—
1028	225386.58	2179594.88	картометрический, 0.1 м	—
1029	225382.68	2179665.18	картометрический, 0.1 м	—
1030	225381.38	2179665.11	картометрический, 0.1 м	—
1031	225381.16	2179669.10	картометрический, 0.1 м	—
1032	225382.37	2179669.17	картометрический, 0.1 м	—

Сведения о границах охранной зоны газораспределительной сети				
Газораспределительные сети низкого давления по ул. Воровского, проезд Воровского, ул. Фрунзе, ул. Садовая, ул. Валентина Степанченко, ул. Большевитская, ул. Щербакова, ул. Чкалова, ул. Маяковского, ул. Республиканская, ул. Тимирязева, ул. Челюскинцев, ул. Пионерская, пер. Пионерский, туп. Пионерский, Внутриквартальный проезд, пер. Больничный, проезд Больничный, ул. 8 Марта, ул. Крылова, ул. Чапаева, ул. Фурманова, пер. Свободный, ул. Щорса, ул. Матросова, пер. Матросова, ул. Пархоменко, пер. Свободный, ул. Робеспьера, ул. Краностроителей в г. Ржев Тверской области, назначение: 7.7 сооружение трубопроводного транспорта, протяженность 24282 м, адрес (местонахождение) объекта: Российская Федерация, обл. Тверская, г. Ржев				
(наименование объекта)				
Сведения о местоположении границ охранной зоны газораспределительной сети				
1033	225380.25	2179696.02	картометрический, 0.1 м	—
1034	225375.12	2179695.36	картометрический, 0.1 м	—
1035	225300.86	2179690.72	картометрический, 0.1 м	—
1036	225256.24	2179686.63	картометрический, 0.1 м	—
1037	225224.37	2179683.29	картометрический, 0.1 м	—
1038	225162.12	2179677.70	картометрический, 0.1 м	—
1039	225172.53	2179584.33	картометрический, 0.1 м	—
1040	225221.55	2179588.72	картометрический, 0.1 м	—
1041	225227.17	2179586.03	картометрический, 0.1 м	—
1042	225296.73	2179590.99	картометрический, 0.1 м	—
1043	225300.03	2179551.26	картометрический, 0.1 м	—
1044	225294.58	2179550.92	картометрический, 0.1 м	—
1045	225294.32	2179554.91	картометрический, 0.1 м	—
1046	225295.70	2179555.00	картометрический, 0.1 м	—
1047	225293.07	2179586.72	картометрический, 0.1 м	—
1048	225230.80	2179582.28	картометрический, 0.1 м	—
1049	225233.04	2179560.40	картометрический, 0.1 м	—
1050	225229.06	2179559.99	картометрический, 0.1 м	—
1051	225226.83	2179581.76	картометрический, 0.1 м	—
1052	225220.81	2179584.64	картометрический, 0.1 м	—
1053	225190.59	2179581.93	картометрический, 0.1 м	—
1054	225191.91	2179566.81	картометрический, 0.1 м	—
1055	225196.68	2179567.25	картометрический, 0.1 м	—
1056	225197.05	2179563.27	картометрический, 0.1 м	—
1057	225188.27	2179562.45	картометрический, 0.1 м	—
1058	225186.60	2179581.57	картометрический, 0.1 м	—
1059	225172.89	2179580.34	картометрический, 0.1 м	—
1060	225173.91	2179568.89	картометрический, 0.1 м	—
1061	225144.19	2179565.59	картометрический, 0.1 м	—
1062	225146.58	2179545.82	картометрический, 0.1 м	—
1063	225097.10	2179539.09	картометрический, 0.1 м	—
1064	225098.30	2179529.53	картометрический, 0.1 м	—
1065	225094.33	2179529.04	картометрический, 0.1 м	—
1066	225093.13	2179538.60	картометрический, 0.1 м	—
1067	225053.64	2179534.17	картометрический, 0.1 м	—
1068	225057.13	2179496.94	картометрический, 0.1 м	—
1069	225038.76	2179495.49	картометрический, 0.1 м	—
1070	225040.37	2179475.02	картометрический, 0.1 м	—
1071	225036.38	2179474.70	картометрический, 0.1 м	—
1072	225034.46	2179499.17	картометрический, 0.1 м	—
1073	225052.77	2179500.61	картометрический, 0.1 м	—
1074	225049.29	2179537.70	картометрический, 0.1 м	—
1075	225094.63	2179542.79	картометрический, 0.1 м	—
1076	225142.14	2179549.25	картометрический, 0.1 м	—
1077	225140.47	2179563.06	картометрический, 0.1 м	—
1078	225132.21	2179562.05	картометрический, 0.1 м	—
1079	225131.35	2179569.22	картометрический, 0.1 м	—
1080	225135.32	2179569.69	картометрический, 0.1 м	—
1081	225135.70	2179566.51	картометрический, 0.1 м	—
1082	225139.99	2179567.03	картометрический, 0.1 м	—
1083	225139.74	2179569.12	картометрический, 0.1 м	—
1084	225169.58	2179572.43	картометрический, 0.1 м	—

Сведения о границах охранной зоны газораспределительной сети				
Газораспределительные сети низкого давления по ул. Воровского, проезд Воровского, ул. Фрунзе, ул. Садовая, ул. Валентина Степанченко, ул. Большевитская, ул. Щербакова, ул. Чкалова, ул. Маяковского, ул. Республиканская, ул. Тимирязева, ул. Челюскинцев, ул. Пионерская, пер. Пионерский, туп. Пионерский, Внутриквартальный проезд, пер. Больничный, проезд Больничный, ул. 8 Марта, ул. Крылова, ул. Чапаева, ул. Фурманова, пер. Свободный, ул. Щорса, ул. Матросова, пер. Матросова, ул. Пархоменко, пер. Свободный, ул. Робеспьера, ул. Краностроителей в г. Ржев Тверской области, назначение: 7.7 сооружение трубопроводного транспорта, протяженность 24282 м, адрес (местонахождение) объекта: Российская Федерация, обл. Тверская, г. Ржев				
(наименование объекта)				
Сведения о местоположении границ охранной зоны газораспределительной сети				
1085	225167.85	2179590.86	картометрический, 0.1 м	—
1086	225166.08	2179590.71	картометрический, 0.1 м	—
1087	225165.75	2179594.69	картометрический, 0.1 м	—
1088	225167.41	2179594.83	картометрический, 0.1 м	—
1089	225165.37	2179612.28	картометрический, 0.1 м	—
1090	225163.80	2179612.11	картометрический, 0.1 м	—
1091	225163.35	2179616.08	картометрический, 0.1 м	—
1092	225164.91	2179616.26	картометрический, 0.1 м	—
1093	225163.15	2179631.33	картометрический, 0.1 м	—
1094	225161.78	2179631.17	картометрический, 0.1 м	—
1095	225161.33	2179635.15	картометрический, 0.1 м	—
1096	225162.68	2179635.30	картометрический, 0.1 м	—
1097	225160.80	2179651.45	картометрический, 0.1 м	—
1098	225159.65	2179651.33	картометрический, 0.1 м	—
1099	225159.22	2179655.30	картометрический, 0.1 м	—
1100	225160.38	2179655.43	картометрический, 0.1 м	—
1101	225159.47	2179665.18	картометрический, 0.1 м	—
1102	225136.93	2179663.06	картометрический, 0.1 м	—
1103	225138.32	2179645.59	картометрический, 0.1 м	—
1104	225128.54	2179644.81	картометрический, 0.1 м	—
1105	225128.23	2179648.80	картометрический, 0.1 м	—
1106	225134.01	2179649.26	картометрический, 0.1 м	—
1107	225132.63	2179666.67	картометрический, 0.1 м	—
1108	225159.06	2179669.15	картометрический, 0.1 м	—
1109	225158.14	2179677.27	картометрический, 0.1 м	—
1110	225128.93	2179674.29	картометрический, 0.1 м	—
1111	225119.65	2179672.34	картометрический, 0.1 м	—
1112	225051.58	2179665.99	картометрический, 0.1 м	—
1113	225044.59	2179664.80	картометрический, 0.1 м	—
1114	225030.10	2179662.72	картометрический, 0.1 м	—
1115	224925.23	2179653.91	картометрический, 0.1 м	—
1116	224881.58	2179651.30	картометрический, 0.1 м	—
1117	224861.31	2179649.62	картометрический, 0.1 м	—
1118	224834.84	2179646.35	картометрический, 0.1 м	—
1119	224815.75	2179819.96	картометрический, 0.1 м	—
1120	224800.18	2179818.76	картометрический, 0.1 м	—
1121	224812.21	2179683.42	картометрический, 0.1 м	—
1122	224791.92	2179681.91	картометрический, 0.1 м	—
1123	224790.75	2179694.74	картометрический, 0.1 м	—
1124	224769.41	2179693.49	картометрический, 0.1 м	—
1125	224766.20	2179744.21	картометрический, 0.1 м	—
1126	224730.08	2179741.27	картометрический, 0.1 м	—
1127	224726.52	2179767.49	картометрический, 0.1 м	—
1128	224730.48	2179768.03	картометрический, 0.1 м	—
1129	224733.54	2179745.56	картометрический, 0.1 м	—
1130	224770.45	2179748.57	картометрический, 0.1 м	—
1131	224773.18	2179697.72	картометрический, 0.1 м	—
1132	224794.38	2179698.96	картометрический, 0.1 м	—
1133	224795.54	2179686.19	картометрический, 0.1 м	—
1134	224807.87	2179687.10	картометрический, 0.1 м	—
1135	224796.55	2179814.45	картометрический, 0.1 м	—
1136	224793.28	2179814.20	картометрический, 0.1 м	—

Сведения о границах охранной зоны газораспределительной сети				
Газораспределительные сети низкого давления по ул. Воровского, проезд Воровского, ул. Фрунзе, ул. Садовая, ул. Валентина Степанченко, ул. Большевитская, ул. Щербакова, ул. Чкалова, ул. Маяковского, ул. Республиканская, ул. Тимирязева, ул. Челюскинцев, ул. Пионерская, пер. Пионерский, туп. Пионерский, Внутриквартальный проезд, пер. Больничный, проезд Больничный, ул. 8 Марта, ул. Крылова, ул. Чапаева, ул. Фурманова, пер. Свободный, ул. Щорса, ул. Матросова, пер. Матросова, ул. Пархоменко, пер. Свободный, ул. Робеспьера, ул. Краностроителей в г. Ржев Тверской области, назначение: 7.7 сооружение трубопроводного транспорта, протяженность 24282 м, адрес (местонахождение) объекта: Российская Федерация, обл. Тверская, г. Ржев				
(наименование объекта)				
Сведения о местоположении границ охранной зоны газораспределительной сети				
1137	224792.74	2179822.18	картометрический, 0.1 м	—
1138	224816.06	2179823.99	картометрический, 0.1 м	—
1139	224810.63	2179881.92	картометрический, 0.1 м	—
1140	224802.39	2179881.14	картометрический, 0.1 м	—
1141	224802.47	2179879.78	картометрический, 0.1 м	—
1142	224744.99	2179875.78	картометрический, 0.1 м	—
1143	224732.62	2179878.65	картометрический, 0.1 м	—
1144	224712.63	2179888.82	картометрический, 0.1 м	—
1145	224698.26	2179894.82	картометрический, 0.1 м	—
1146	224699.80	2179898.51	картометрический, 0.1 м	—
1147	224714.31	2179892.45	картометрический, 0.1 м	—
1148	224734.00	2179882.43	картометрический, 0.1 м	—
1149	224745.31	2179879.82	картометрический, 0.1 м	—
1150	224798.24	2179883.49	картометрический, 0.1 м	—
1151	224798.16	2179884.75	картометрический, 0.1 м	—
1152	224810.26	2179885.90	картометрический, 0.1 м	—
1153	224803.88	2179954.00	картометрический, 0.1 м	—
1154	224798.43	2179953.60	картометрический, 0.1 м	—
1155	224801.35	2179918.62	картометрический, 0.1 м	—
1156	224797.35	2179918.45	картометрический, 0.1 м	—
1157	224793.27	2179967.25	картометрический, 0.1 м	—
1158	224797.27	2179967.45	картометрический, 0.1 м	—
1159	224798.10	2179957.58	картометрический, 0.1 м	—
1160	224803.48	2179957.98	картометрический, 0.1 м	—
1161	224793.60	2180050.67	картометрический, 0.1 м	—
1162	224790.97	2180081.73	картометрический, 0.1 м	—
1163	224742.61	2180076.84	картометрический, 0.1 м	—
1164	224715.20	2180073.68	картометрический, 0.1 м	—
1165	224679.97	2180072.01	картометрический, 0.1 м	—
1166	224675.54	2180076.92	картометрический, 0.1 м	—
1167	224653.48	2180087.47	картометрический, 0.1 м	—
1168	224625.28	2180103.64	картометрический, 0.1 м	—
1169	224616.23	2180084.30	картометрический, 0.1 м	—
1170	224623.82	2180080.75	картометрический, 0.1 м	—
1171	224623.38	2180079.57	картометрический, 0.1 м	—
1172	224642.96	2180071.53	картометрический, 0.1 м	—
1173	224641.44	2180067.83	картометрический, 0.1 м	—
1174	224618.27	2180077.35	картометрический, 0.1 м	—
1175	224618.78	2180078.69	картометрический, 0.1 м	—
1176	224614.53	2180080.68	картометрический, 0.1 м	—
1177	224573.36	2179993.34	картометрический, 0.1 м	—
1178	224548.13	2179941.97	картометрический, 0.1 м	—
1179	224530.60	2179950.58	картометрический, 0.1 м	—
1180	224492.47	2179873.08	картометрический, 0.1 м	—
1181	224540.34	2179844.42	картометрический, 0.1 м	—
1182	224530.68	2179822.54	картометрический, 0.1 м	—
1183	224553.01	2179790.33	картометрический, 0.1 м	—
1184	224561.45	2179728.22	картометрический, 0.1 м	—
1185	224616.94	2179735.54	картометрический, 0.1 м	—
1186	224617.47	2179731.58	картометрический, 0.1 м	—
1187	224558.03	2179723.74	картометрический, 0.1 м	—
1188	224548.97	2179789.13	картометрический, 0.1 м	—



Сведения о границах охранной зоны газораспределительной сети				
Газораспределительные сети низкого давления по ул. Воровского, проезд Воровского, ул. Фрунзе, ул. Садовая, ул. Валентина Степанченко, ул. Большевитская, ул. Щербакова, ул. Чкалова, ул. Маяковского, ул. Республиканская, ул. Тимирязева, ул. Челюскинцев, ул. Пионерская, пер. Пионерский, туп. Пионерский, Внутриквартальный проезд, пер. Больничный, проезд Больничный, ул. 8 Марта, ул. Крылова, ул. Чапаева, ул. Фурманова, пер. Свободный, ул. Щорса, ул. Матросова, пер. Матросова, ул. Пархоменко, пер. Свободный, ул. Робеспьера, ул. Краностроителей в г. Ржев Тверской области, назначение: 7.7 сооружение трубопроводного транспорта, протяженность 24282 м, адрес (местонахождение) объекта: Российская Федерация, обл. Тверская, г. Ржев				
(наименование объекта)				
Сведения о местоположении границ охранной зоны газораспределительной сети				
1189	224526.11	2179822.10	картометрический, 0.1 м	—
1190	224535.25	2179842.81	картометрический, 0.1 м	—
1191	224487.26	2179871.54	картометрический, 0.1 м	—
1192	224528.77	2179955.93	картометрический, 0.1 м	—
1193	224546.30	2179947.33	картометрический, 0.1 м	—
1194	224569.76	2179995.09	картометрический, 0.1 м	—
1195	224621.80	2180105.64	картометрический, 0.1 м	—
1196	224609.42	2180112.73	картометрический, 0.1 м	—
1197	224586.60	2180122.58	картометрический, 0.1 м	—
1198	224553.35	2180140.94	картометрический, 0.1 м	—
1199	224573.86	2180208.44	картометрический, 0.1 м	—
1200	224577.89	2180232.27	картометрический, 0.1 м	—
1201	224614.28	2180233.33	картометрический, 0.1 м	—
1202	224614.12	2180241.59	картометрический, 0.1 м	—
1203	224745.92	2180254.87	картометрический, 0.1 м	—
1204	224746.32	2180250.89	картометрический, 0.1 м	—
1205	224618.19	2180237.98	картометрический, 0.1 м	—
1206	224618.36	2180229.44	картометрический, 0.1 м	—
1207	224581.26	2180228.37	картометрический, 0.1 м	—
1208	224577.81	2180208.60	картометрический, 0.1 м	—
1209	224624.20	2180210.95	картометрический, 0.1 м	—
1210	224624.07	2180212.91	картометрический, 0.1 м	—
1211	224628.06	2180213.18	картометрический, 0.1 м	—
1212	224628.19	2180211.20	картометрический, 0.1 м	—
1213	224673.14	2180214.08	картометрический, 0.1 м	—
1214	224672.89	2180216.83	картометрический, 0.1 м	—
1215	224676.88	2180217.18	картометрический, 0.1 м	—
1216	224677.13	2180214.32	картометрический, 0.1 м	—
1217	224680.92	2180214.55	картометрический, 0.1 м	—
1218	224680.73	2180217.79	картометрический, 0.1 м	—
1219	224684.73	2180218.03	картометрический, 0.1 м	—
1220	224684.92	2180214.77	картометрический, 0.1 м	—
1221	224716.09	2180216.64	картометрический, 0.1 м	—
1222	224715.92	2180220.18	картометрический, 0.1 м	—
1223	224719.91	2180220.38	картометрический, 0.1 м	—
1224	224720.27	2180212.95	картометрический, 0.1 м	—
1225	224707.23	2180211.94	картометрический, 0.1 м	—
1226	224576.86	2180204.55	картометрический, 0.1 м	—
1227	224558.12	2180142.88	картометрический, 0.1 м	—
1228	224588.36	2180126.18	картометрический, 0.1 м	—
1229	224611.22	2180116.32	картометрический, 0.1 м	—
1230	224655.34	2180091.02	картометрический, 0.1 м	—
1231	224661.11	2180088.28	картометрический, 0.1 м	—
1232	224669.80	2180106.17	картометрический, 0.1 м	—
1233	224679.78	2180123.94	картометрический, 0.1 м	—
1234	224677.44	2180146.10	картометрический, 0.1 м	—
1235	224681.42	2180146.51	картометрический, 0.1 м	—
1236	224683.89	2180123.09	картометрический, 0.1 м	—
1237	224673.35	2180104.32	картометрический, 0.1 м	—
1238	224664.72	2180086.56	картометрический, 0.1 м	—
1239	224677.98	2180080.18	картометрический, 0.1 м	—
1240	224681.67	2180076.09	картометрический, 0.1 м	—

Сведения о границах охранной зоны газораспределительной сети				
Газораспределительные сети низкого давления по ул. Воровского, проезд Воровского, ул. Фрунзе, ул. Садовая, ул. Валентина Степанченко, ул. Большевитская, ул. Щербакова, ул. Чкалова, ул. Маяковского, ул. Республиканская, ул. Тимирязева, ул. Челюскинцев, ул. Пионерская, пер. Пионерский, туп. Пионерский, Внутриквартальный проезд, пер. Больничный, проезд Больничный, ул. 8 Марта, ул. Крылова, ул. Чапаева, ул. Фурманова, пер. Свободный, ул. Щорса, ул. Матросова, пер. Матросова, ул. Пархоменко, пер. Свободный, ул. Робеспьера, ул. Краностроителей в г. Ржев Тверской области, назначение: 7.7 сооружение трубопроводного транспорта, протяженность 24282 м, адрес (местонахождение) объекта: Российская Федерация, обл. Тверская, г. Ржев				
(наименование объекта)				
Сведения о местоположении границ охранной зоны газораспределительной сети				
1241	224714.87	2180077.67	картометрический, 0.1 м	—
1242	224742.18	2180080.82	картометрический, 0.1 м	—
1243	224788.41	2180085.49	картометрический, 0.1 м	—
1244	224781.77	2180146.26	картометрический, 0.1 м	—
1245	224790.97	2180146.83	картометрический, 0.1 м	—
1246	224791.22	2180142.84	картометрический, 0.1 м	—
1247	224786.19	2180142.52	картометрический, 0.1 м	—
1248	224792.39	2180085.87	картометрический, 0.1 м	—
1249	224815.68	2180087.97	картометрический, 0.1 м	—
1250	224850.07	2180092.75	картометрический, 0.1 м	—
1251	224898.79	2180100.86	картометрический, 0.1 м	—
1252	224963.76	2180107.37	картометрический, 0.1 м	—
1253	224959.45	2180217.66	картометрический, 0.1 м	—
1	224955.95	2180219.57	картометрический, 0.1 м	—
1254	225893.38	2179744.21	картометрический, 0.1 м	—
1255	225893.04	2179748.20	картометрический, 0.1 м	—
1256	225847.52	2179744.36	картометрический, 0.1 м	—
1257	225841.24	2179812.08	картометрический, 0.1 м	—
1258	225839.57	2179833.79	картометрический, 0.1 м	—
1259	225837.38	2179833.67	картометрический, 0.1 м	—
1260	225836.10	2179849.91	картометрический, 0.1 м	—
1261	225838.37	2179850.04	картометрический, 0.1 м	—
1262	225831.58	2179939.45	картометрический, 0.1 м	—
1263	225925.62	2179945.62	картометрический, 0.1 м	—
1264	225925.20	2179950.28	картометрический, 0.1 м	—
1265	225966.03	2179953.62	картометрический, 0.1 м	—
1266	225970.90	2179906.37	картометрический, 0.1 м	—
1267	225978.42	2179832.27	картометрический, 0.1 м	—
1268	225988.70	2179739.99	картометрический, 0.1 м	—
1269	225980.51	2179739.89	картометрический, 0.1 м	—
1270	225975.90	2179745.15	картометрический, 0.1 м	—
1271	225949.00	2179742.81	картометрический, 0.1 м	—
1272	225949.14	2179739.37	картометрический, 0.1 м	—
1273	225927.08	2179738.41	картометрический, 0.1 м	—
1274	225917.71	2179736.55	картометрический, 0.1 м	—
1275	225907.72	2179735.51	картометрический, 0.1 м	—
1276	225906.97	2179734.98	картометрический, 0.1 м	—
1277	225892.76	2179733.25	картометрический, 0.1 м	—
1278	225892.67	2179734.05	картометрический, 0.1 м	—
1279	225860.26	2179732.15	картометрический, 0.1 м	—
1280	225827.22	2179729.92	картометрический, 0.1 м	—
1281	225826.20	2179741.14	картометрический, 0.1 м	—
1282	225829.23	2179741.33	картометрический, 0.1 м	—
1283	225828.08	2179759.69	картометрический, 0.1 м	—
1284	225841.87	2179761.22	картометрический, 0.1 м	—
1285	225843.65	2179740.04	картометрический, 0.1 м	—
1286	225857.91	2179741.19	картометрический, 0.1 м	—
1254	225893.38	2179744.21	картометрический, 0.1 м	—
1287	225800.26	2179849.02	картометрический, 0.1 м	—
1288	225779.50	2179847.88	картометрический, 0.1 м	—

Сведения о границах охранной зоны газораспределительной сети				
Газораспределительные сети низкого давления по ул. Воровского, проезд Воровского, ул. Фрунзе, ул. Садовая, ул. Валентина Степанченко, ул. Большевитская, ул. Щербакова, ул. Чкалова, ул. Маяковского, ул. Республиканская, ул. Тимирязева, ул. Челюскинцев, ул. Пионерская, пер. Пионерский, туп. Пионерский, Внутриквартальный проезд, пер. Больничный, проезд Больничный, ул. 8 Марта, ул. Крылова, ул. Чапаева, ул. Фурманова, пер. Свободный, ул. Щорса, ул. Матросова, пер. Матросова, ул. Пархоменко, пер. Свободный, ул. Робеспьера, ул. Краностроителей в г. Ржев Тверской области, назначение: 7.7 сооружение трубопроводного транспорта, протяженность 24282 м, адрес (местонахождение) объекта: Российская Федерация, обл. Тверская, г. Ржев				
(наименование объекта)				
Сведения о местоположении границ охранной зоны газораспределительной сети				
1289	225782.10	2179806.52	картометрический, 0.1 м	—
1290	225786.54	2179761.34	картометрический, 0.1 м	—
1291	225689.43	2179751.75	картометрический, 0.1 м	—
1292	225685.02	2179791.18	картометрический, 0.1 м	—
1293	225693.19	2179791.99	картометрический, 0.1 м	—
1294	225692.80	2179795.97	картометрический, 0.1 м	—
1295	225684.56	2179795.15	картометрический, 0.1 м	—
1296	225680.47	2179826.84	картометрический, 0.1 м	—
1297	225689.54	2179827.73	картометрический, 0.1 м	—
1298	225689.15	2179831.71	картометрический, 0.1 м	—
1299	225680.02	2179830.81	картометрический, 0.1 м	—
1300	225673.76	2179894.83	картометрический, 0.1 м	—
1301	225670.03	2179925.62	картометрический, 0.1 м	—
1302	225673.24	2179925.79	картометрический, 0.1 м	—
1303	225671.63	2179943.05	картометрический, 0.1 м	—
1304	225675.21	2179943.38	картометрический, 0.1 м	—
1305	225674.84	2179947.37	картометрический, 0.1 м	—
1306	225671.25	2179947.03	картометрический, 0.1 м	—
1307	225666.38	2179996.78	картометрический, 0.1 м	—
1308	225654.20	2180133.51	картометрический, 0.1 м	—
1309	225656.57	2180133.84	картометрический, 0.1 м	—
1310	225654.71	2180153.25	картометрический, 0.1 м	—
1311	225722.58	2180159.32	картометрический, 0.1 м	—
1312	225727.09	2180103.56	картометрический, 0.1 м	—
1313	225700.87	2180101.31	картометрический, 0.1 м	—
1314	225701.04	2180098.49	картометрический, 0.1 м	—
1315	225681.70	2180096.38	картометрический, 0.1 м	—
1316	225682.14	2180092.40	картометрический, 0.1 м	—
1317	225705.48	2180094.95	картометрический, 0.1 м	—
1318	225705.09	2180097.66	картометрический, 0.1 м	—
1319	225731.40	2180099.92	картометрический, 0.1 м	—
1320	225725.55	2180173.60	картометрический, 0.1 м	—
1321	225806.93	2180179.61	картометрический, 0.1 м	—
1322	225861.09	2180184.87	картометрический, 0.1 м	—
1323	225874.59	2180185.35	картометрический, 0.1 м	—
1324	225918.34	2180189.10	картометрический, 0.1 м	—
1325	226013.16	2180194.48	картометрический, 0.1 м	—
1326	226031.08	2180002.22	картометрический, 0.1 м	—
1327	226031.94	2179969.77	картометрический, 0.1 м	—
1328	225965.50	2179961.27	картометрический, 0.1 м	—
1329	225965.72	2179957.61	картометрический, 0.1 м	—
1330	225920.86	2179953.93	картометрический, 0.1 м	—
1331	225921.27	2179949.36	картометрический, 0.1 м	—
1332	225827.28	2179943.16	картометрический, 0.1 м	—
1333	225827.33	2179942.51	картометрический, 0.1 м	—
1334	225809.32	2179941.12	картометрический, 0.1 м	—
1335	225806.29	2179955.81	картометрический, 0.1 м	—
1336	225806.99	2179955.87	картометрический, 0.1 м	—
1337	225805.60	2179969.01	картометрический, 0.1 м	—
1338	225805.84	2179987.47	картометрический, 0.1 м	—
1339	225803.39	2180011.78	картометрический, 0.1 м	—
1340	225799.41	2180011.37	картометрический, 0.1 м	—

Сведения о границах охранной зоны газораспределительной сети				
Газораспределительные сети низкого давления по ул. Воровского, проезд Воровского, ул. Фрунзе, ул. Садовая, ул. Валентина Степанченко, ул. Большевитская, ул. Щербакова, ул. Чкалова, ул. Маяковского, ул. Республиканская, ул. Тимирязева, ул. Челюскинцев, ул. Пионерская, пер. Пионерский, туп. Пионерский, Внутриквартальный проезд, пер. Больничный, проезд Больничный, ул. 8 Марта, ул. Крылова, ул. Чапаева, ул. Фурманова, пер. Свободный, ул. Щорса, ул. Матросова, пер. Матросова, ул. Пархоменко, пер. Свободный, ул. Робеспьера, ул. Краностроителей в г. Ржев Тверской области, назначение: 7.7 сооружение трубопроводного транспорта, протяженность 24282 м, адрес (местонахождение) объекта: Российская Федерация, обл. Тверская, г. Ржев				
(наименование объекта)				
Сведения о местоположении границ охранной зоны газораспределительной сети				
1341	225801.84	2179987.29	картометрический, 0.1 м	—
1342	225801.60	2179968.83	картометрический, 0.1 м	—
1343	225802.57	2179959.61	картометрический, 0.1 м	—
1344	225736.51	2179951.78	картометрический, 0.1 м	—
1345	225736.98	2179947.80	картометрический, 0.1 м	—
1346	225802.28	2179955.44	картометрический, 0.1 м	—
1347	225805.29	2179940.83	картометрический, 0.1 м	—
1348	225734.19	2179935.63	картометрический, 0.1 м	—
1349	225724.18	2179934.14	картометрический, 0.1 м	—
1350	225724.77	2179930.18	картометрический, 0.1 м	—
1351	225734.64	2179931.65	картометрический, 0.1 м	—
1352	225777.51	2179934.88	картометрический, 0.1 м	—
1353	225777.65	2179929.77	картометрический, 0.1 м	—
1354	225781.65	2179929.88	картометрический, 0.1 м	—
1355	225781.51	2179935.17	картометрический, 0.1 м	—
1356	225805.75	2179936.85	картометрический, 0.1 м	—
1357	225806.33	2179927.55	картометрический, 0.1 м	—
1358	225808.73	2179913.74	картометрический, 0.1 м	—
1359	225809.22	2179905.98	картометрический, 0.1 м	—
1360	225811.13	2179887.81	картометрический, 0.1 м	—
1361	225811.50	2179882.05	картометрический, 0.1 м	—
1362	225793.20	2179880.78	картометрический, 0.1 м	—
1363	225794.27	2179863.69	картометрический, 0.1 м	—
1364	225798.27	2179863.94	картометрический, 0.1 м	—
1365	225797.44	2179877.07	картометрический, 0.1 м	—
1366	225815.75	2179878.34	картометрический, 0.1 м	—
1367	225815.12	2179888.15	картометрический, 0.1 м	—
1368	225813.21	2179906.31	картометрический, 0.1 м	—
1369	225812.71	2179914.21	картометрический, 0.1 м	—
1370	225810.31	2179928.02	картометрический, 0.1 м	—
1371	225809.74	2179937.14	картометрический, 0.1 м	—
1372	225827.64	2179938.53	картометрический, 0.1 м	—
1373	225834.09	2179853.79	картометрический, 0.1 м	—
1374	225831.79	2179853.65	картометрический, 0.1 м	—
1375	225833.70	2179829.47	картометрический, 0.1 м	—
1376	225835.88	2179829.59	картометрический, 0.1 м	—
1377	225837.26	2179811.75	картометрический, 0.1 м	—
1378	225841.49	2179765.21	картометрический, 0.1 м	—
1379	225827.82	2179763.68	картометрический, 0.1 м	—
1380	225827.70	2179765.41	картометрический, 0.1 м	—
1381	225790.52	2179761.74	картометрический, 0.1 м	—
1382	225786.28	2179804.83	картометрический, 0.1 м	—
1383	225804.82	2179806.10	картометрический, 0.1 м	—
1384	225804.55	2179810.09	картометрический, 0.1 м	—
1385	225785.96	2179808.81	картометрический, 0.1 м	—
1386	225783.74	2179844.10	картометрический, 0.1 м	—
1387	225800.48	2179845.02	картометрический, 0.1 м	—
1287	225800.26	2179849.02	картометрический, 0.1 м	—
1388	224893.15	2180014.55	картометрический, 0.1 м	—
1389	224892.57	2180021.30	картометрический, 0.1 м	—
1390	224886.82	2180020.77	картометрический, 0.1 м	—

Сведения о границах охранной зоны газораспределительной сети				
Газораспределительные сети низкого давления по ул. Воровского, проезд Воровского, ул. Фрунзе, ул. Садовая, ул. Валентина Степанченко, ул. Большевитская, ул. Щербакова, ул. Чкалова, ул. Маяковского, ул. Республиканская, ул. Тимирязева, ул. Челюскинцев, ул. Пионерская, пер. Пионерский, туп. Пионерский, Внутриквартальный проезд, пер. Больничный, проезд Больничный, ул. 8 Марта, ул. Крылова, ул. Чапаева, ул. Фурманова, пер. Свободный, ул. Щорса, ул. Матросова, пер. Матросова, ул. Пархоменко, пер. Свободный, ул. Робеспьера, ул. Краностроителей в г. Ржев Тверской области, назначение: 7.7 сооружение трубопроводного транспорта, протяженность 24282 м, адрес (местонахождение) объекта: Российская Федерация, обл. Тверская, г. Ржев				
(наименование объекта)				
Сведения о местоположении границ охранной зоны газораспределительной сети				
1391	224884.95	2180039.30	картометрический, 0.1 м	—
1392	224799.67	2180033.44	картометрический, 0.1 м	—
1393	224797.58	2180051.07	картометрический, 0.1 м	—
1394	224794.96	2180082.10	картометрический, 0.1 м	—
1395	224816.14	2180084.00	картометрический, 0.1 м	—
1396	224850.67	2180088.79	картометрический, 0.1 м	—
1397	224899.30	2180096.89	картометрический, 0.1 м	—
1398	225126.71	2180119.40	картометрический, 0.1 м	—
1399	225127.99	2180101.46	картометрический, 0.1 м	—
1400	225131.98	2180101.75	картометрический, 0.1 м	—
1401	225130.71	2180119.64	картометрический, 0.1 м	—
1402	225162.69	2180121.57	картометрический, 0.1 м	—
1403	225166.08	2180089.21	картометрический, 0.1 м	—
1404	225160.53	2180088.73	картометрический, 0.1 м	—
1405	225160.87	2180084.75	картометрический, 0.1 м	—
1406	225170.49	2180085.57	картометрический, 0.1 м	—
1407	225166.69	2180121.81	картометрический, 0.1 м	—
1408	225227.31	2180125.38	картометрический, 0.1 м	—
1409	225282.18	2180131.58	картометрический, 0.1 м	—
1410	225285.55	2180097.52	картометрический, 0.1 м	—
1411	225243.19	2180093.40	картометрический, 0.1 м	—
1412	225242.56	2180099.80	картометрический, 0.1 м	—
1413	225216.89	2180097.30	картометрический, 0.1 м	—
1414	225219.95	2180063.57	картометрический, 0.1 м	—
1415	225223.59	2180063.84	картометрический, 0.1 м	—
1416	225226.46	2180032.99	картометрический, 0.1 м	—
1417	225223.03	2180032.61	картометрический, 0.1 м	—
1418	225223.46	2180028.64	картометрический, 0.1 м	—
1419	225230.80	2180029.44	картометрический, 0.1 м	—
1420	225227.20	2180068.11	картометрический, 0.1 м	—
1421	225223.64	2180067.85	картометрический, 0.1 м	—
1422	225221.25	2180093.70	картометрический, 0.1 м	—
1423	225238.97	2180095.43	картометрический, 0.1 м	—
1424	225239.59	2180089.03	картометрический, 0.1 м	—
1425	225289.91	2180093.93	картометрический, 0.1 м	—
1426	225286.16	2180132.03	картометрический, 0.1 м	—
1427	225326.61	2180136.60	картометрический, 0.1 м	—
1428	225330.58	2180096.93	картометрический, 0.1 м	—
1429	225323.50	2180096.31	картометрический, 0.1 м	—
1430	225323.85	2180092.33	картометрический, 0.1 м	—
1431	225330.98	2180092.95	картометрический, 0.1 м	—
1432	225344.78	2179955.23	картометрический, 0.1 м	—
1433	225316.58	2179952.60	картометрический, 0.1 м	—
1434	225317.74	2179940.88	картометрический, 0.1 м	—
1435	225309.34	2179942.21	картометрический, 0.1 м	—
1436	225311.90	2179915.13	картометрический, 0.1 м	—
1437	225306.64	2179914.64	картометрический, 0.1 м	—
1438	225311.15	2179866.48	картометрический, 0.1 м	—
1439	225272.93	2179863.02	картометрический, 0.1 м	—
1440	225272.08	2179871.75	картометрический, 0.1 м	—
1441	225268.10	2179871.36	картометрический, 0.1 м	—
1442	225268.95	2179862.66	картометрический, 0.1 м	—

Сведения о границах охранной зоны газораспределительной сети				
Газораспределительные сети низкого давления по ул. Воровского, проезд Воровского, ул. Фрунзе, ул. Садовая, ул. Валентина Степанченко, ул. Большевитская, ул. Щербакова, ул. Чкалова, ул. Маяковского, ул. Республиканская, ул. Тимирязева, ул. Челюскинцев, ул. Пионерская, пер. Пионерский, туп. Пионерский, Внутриквартальный проезд, пер. Больничный, проезд Больничный, ул. 8 Марта, ул. Крылова, ул. Чапаева, ул. Фурманова, пер. Свободный, ул. Щорса, ул. Матросова, пер. Матросова, ул. Пархоменко, пер. Свободный, ул. Робеспьера, ул. Краностроителей в г. Ржев Тверской области, назначение: 7.7 сооружение трубопроводного транспорта, протяженность 24282 м, адрес (местонахождение) объекта: Российская Федерация, обл. Тверская, г. Ржев				
(наименование объекта)				
Сведения о местоположении границ охранной зоны газораспределительной сети				
1443	225257.15	2179861.63	картометрический, 0.1 м	—
1444	225256.26	2179870.45	картометрический, 0.1 м	—
1445	225252.28	2179870.05	картометрический, 0.1 м	—
1446	225253.57	2179857.30	картометрический, 0.1 м	—
1447	225326.16	2179863.71	картометрический, 0.1 м	—
1448	225326.60	2179858.71	картометрический, 0.1 м	—
1449	225342.99	2179854.64	картометрический, 0.1 м	—
1450	225343.38	2179851.03	картометрический, 0.1 м	—
1451	225357.14	2179852.51	картометрический, 0.1 м	—
1452	225374.97	2179699.38	картометрический, 0.1 м	—
1453	225302.48	2179694.92	картометрический, 0.1 м	—
1454	225294.10	2179775.04	картометрический, 0.1 м	—
1455	225287.77	2179826.94	картометрический, 0.1 м	—
1456	225289.03	2179827.01	картометрический, 0.1 м	—
1457	225288.79	2179831.01	картометрический, 0.1 м	—
1458	225283.29	2179830.68	картометрический, 0.1 м	—
1459	225290.12	2179774.59	картометрический, 0.1 м	—
1460	225298.50	2179694.53	картометрический, 0.1 м	—
1461	225255.82	2179690.61	картометрический, 0.1 м	—
1462	225226.00	2179687.49	картометрический, 0.1 м	—
1463	225223.14	2179722.48	картометрический, 0.1 м	—
1464	225217.48	2179778.90	картометрический, 0.1 м	—
1465	225216.19	2179778.79	картометрический, 0.1 м	—
1466	225214.56	2179798.30	картометрический, 0.1 м	—
1467	225233.08	2179800.09	картометрический, 0.1 м	—
1468	225232.69	2179804.07	картометрический, 0.1 м	—
1469	225214.24	2179802.29	картометрический, 0.1 м	—
1470	225210.30	2179848.40	картометрический, 0.1 м	—
1471	225206.32	2179848.06	картометрический, 0.1 м	—
1472	225211.21	2179789.80	картометрический, 0.1 м	—
1473	225189.75	2179787.93	картометрический, 0.1 м	—
1474	225187.48	2179810.20	картометрический, 0.1 м	—
1475	225075.88	2179799.37	картометрический, 0.1 м	—
1476	225075.50	2179803.30	картометрический, 0.1 м	—
1477	225046.79	2179801.21	картометрический, 0.1 м	—
1478	225047.08	2179797.22	картометрический, 0.1 м	—
1479	225071.90	2179799.03	картометрический, 0.1 м	—
1480	225072.29	2179795.00	картометрический, 0.1 м	—
1481	225183.91	2179805.83	картометрический, 0.1 м	—
1482	225186.17	2179783.61	картометрический, 0.1 м	—
1483	225211.55	2179785.81	картометрический, 0.1 м	—
1484	225212.57	2179774.45	картометрический, 0.1 м	—
1485	225213.90	2179774.57	картометрический, 0.1 м	—
1486	225216.90	2179745.70	картометрический, 0.1 м	—
1487	225210.87	2179745.11	картометрический, 0.1 м	—
1488	225211.26	2179741.13	картометрический, 0.1 м	—
1489	225217.28	2179741.72	картометрический, 0.1 м	—
1490	225217.49	2179739.33	картометрический, 0.1 м	—
1491	225211.51	2179738.75	картометрический, 0.1 м	—
1492	225211.90	2179734.77	картометрический, 0.1 м	—
1493	225217.86	2179735.35	картометрический, 0.1 м	—
1494	225218.96	2179724.11	картометрический, 0.1 м	—

Сведения о границах охранной зоны газораспределительной сети				
Газораспределительные сети низкого давления по ул. Воровского, проезд Воровского, ул. Фрунзе, ул. Садовая, ул. Валентина Степанченко, ул. Большевитская, ул. Щербакова, ул. Чкалова, ул. Маяковского, ул. Республиканская, ул. Тимирязева, ул. Челюскинцев, ул. Пионерская, пер. Пионерский, туп. Пионерский, Внутриквартальный проезд, пер. Больничный, проезд Больничный, ул. 8 Марта, ул. Крылова, ул. Чапаева, ул. Фурманова, пер. Свободный, ул. Щорса, ул. Матросова, пер. Матросова, ул. Пархоменко, пер. Свободный, ул. Робеспьера, ул. Краностроителей в г. Ржев Тверской области, назначение: 7.7 сооружение трубопроводного транспорта, протяженность 24282 м, адрес (местонахождение) объекта: Российская Федерация, обл. Тверская, г. Ржев				
(наименование объекта)				
Сведения о местоположении границ охранной зоны газораспределительной сети				
1495	225213.06	2179723.58	картометрический, 0.1 м	—
1496	225213.42	2179719.59	картометрический, 0.1 м	—
1497	225219.32	2179720.13	картометрический, 0.1 м	—
1498	225222.02	2179687.11	картометрический, 0.1 м	—
1499	225159.70	2179681.45	картометрический, 0.1 м	—
1500	225128.31	2179678.25	картометрический, 0.1 м	—
1501	225119.05	2179676.30	картометрический, 0.1 м	—
1502	225051.05	2179669.96	картометрический, 0.1 м	—
1503	225043.96	2179668.75	картометрический, 0.1 м	—
1504	225029.65	2179666.69	картометрический, 0.1 м	—
1505	224924.95	2179657.90	картометрический, 0.1 м	—
1506	224881.29	2179655.29	картометрический, 0.1 м	—
1507	224860.90	2179653.60	картометрический, 0.1 м	—
1508	224838.37	2179650.75	картометрический, 0.1 м	—
1509	224832.54	2179704.42	картометрический, 0.1 м	—
1510	224819.77	2179828.41	картометрический, 0.1 м	—
1511	224807.68	2179956.33	картометрический, 0.1 м	—
1512	224800.14	2180029.47	картометрический, 0.1 м	—
1513	224881.36	2180035.05	картометрический, 0.1 м	—
1514	224882.52	2180023.47	картометрический, 0.1 м	—
1515	224878.19	2180023.04	картометрический, 0.1 м	—
1516	224876.40	2179970.96	картометрический, 0.1 м	—
1517	224878.11	2179949.60	картометрический, 0.1 м	—
1518	224882.09	2179949.92	картометрический, 0.1 м	—
1519	224880.41	2179971.05	картометрический, 0.1 м	—
1520	224881.96	2180016.30	картометрический, 0.1 м	—
1521	224888.93	2180016.95	картометрический, 0.1 м	—
1522	224889.17	2180014.20	картометрический, 0.1 м	—
1388	224893.15	2180014.55	картометрический, 0.1 м	—
1523	225310.99	2179911.03	картометрический, 0.1 м	—
1524	225316.25	2179911.51	картометрический, 0.1 м	—
1525	225313.82	2179937.45	картометрический, 0.1 м	—
1526	225322.24	2179936.12	картометрический, 0.1 м	—
1527	225320.96	2179948.99	картометрический, 0.1 м	—
1528	225345.64	2179951.29	картометрический, 0.1 м	—
1529	225356.68	2179856.49	картометрический, 0.1 м	—
1530	225346.93	2179855.44	картометрический, 0.1 м	—
1531	225346.67	2179857.90	картометрический, 0.1 м	—
1532	225330.34	2179861.88	картометрический, 0.1 м	—
1533	225329.80	2179868.01	картометрический, 0.1 м	—
1534	225315.13	2179866.83	картометрический, 0.1 м	—
1523	225310.99	2179911.03	картометрический, 0.1 м	—
1535	224871.27	2179884.44	картометрический, 0.1 м	—
1536	224872.94	2179884.60	картометрический, 0.1 м	—
1537	224870.78	2179908.86	картометрический, 0.1 м	—
1538	224936.99	2179914.94	картометрический, 0.1 м	—
1539	224937.12	2179913.26	картометрический, 0.1 м	—
1540	224965.64	2179916.77	картометрический, 0.1 м	—
1541	224964.41	2179931.49	картометрический, 0.1 м	—
1542	224977.87	2179932.61	картометрический, 0.1 м	—

Сведения о границах охранной зоны газораспределительной сети				
Газораспределительные сети низкого давления по ул. Воровского, проезд Воровского, ул. Фрунзе, ул. Садовая, ул. Валентина Степанченко, ул. Большевитская, ул. Щербакова, ул. Чкалова, ул. Маяковского, ул. Республиканская, ул. Тимирязева, ул. Челюскинцев, ул. Пионерская, пер. Пионерский, туп. Пионерский, Внутриквартальный проезд, пер. Больничный, проезд Больничный, ул. 8 Марта, ул. Крылова, ул. Чапаева, ул. Фурманова, пер. Свободный, ул. Щорса, ул. Матросова, пер. Матросова, ул. Пархоменко, пер. Свободный, ул. Робеспьера, ул. Краностроителей в г. Ржев Тверской области, назначение: 7.7 сооружение трубопроводного транспорта, протяженность 24282 м, адрес (местонахождение) объекта: Российская Федерация, обл. Тверская, г. Ржев				
(наименование объекта)				
Сведения о местоположении границ охранной зоны газораспределительной сети				
1543	224977.10	2179941.74	картометрический, 0.1 м	—
1544	224972.47	2179989.31	картометрический, 0.1 м	—
1545	224970.91	2180008.48	картометрический, 0.1 м	—
1546	224945.60	2180005.83	картометрический, 0.1 м	—
1547	224946.16	2180001.10	картометрический, 0.1 м	—
1548	224942.19	2180000.63	картометрический, 0.1 м	—
1549	224941.14	2180009.39	картометрический, 0.1 м	—
1550	224974.57	2180012.89	картометрический, 0.1 м	—
1551	224976.45	2179989.66	картометрический, 0.1 м	—
1552	224981.09	2179942.10	картометрический, 0.1 м	—
1553	224981.85	2179932.94	картометрический, 0.1 м	—
1554	225009.51	2179935.25	картометрический, 0.1 м	—
1555	225011.29	2179918.49	картометрический, 0.1 м	—
1556	225013.31	2179918.70	картометрический, 0.1 м	—
1557	225013.73	2179914.73	картометрический, 0.1 м	—
1558	225011.71	2179914.51	картометрический, 0.1 м	—
1559	225012.53	2179906.77	картометрический, 0.1 м	—
1560	225008.55	2179906.35	картометрический, 0.1 м	—
1561	225005.95	2179930.94	картометрический, 0.1 м	—
1562	224968.73	2179927.83	картометрический, 0.1 м	—
1563	224969.95	2179913.27	картометрический, 0.1 м	—
1564	224939.81	2179909.55	картометрический, 0.1 м	—
1565	224940.90	2179898.55	картометрический, 0.1 м	—
1566	224936.92	2179898.16	картометрический, 0.1 м	—
1567	224935.83	2179909.18	картометрический, 0.1 м	—
1568	224933.43	2179909.03	картометрический, 0.1 м	—
1569	224933.31	2179910.60	картометрический, 0.1 м	—
1570	224923.93	2179909.77	картометрический, 0.1 м	—
1571	224924.45	2179904.44	картометрический, 0.1 м	—
1572	224920.47	2179904.05	картометрический, 0.1 м	—
1573	224919.95	2179909.40	картометрический, 0.1 м	—
1574	224875.12	2179905.23	картометрический, 0.1 м	—
1575	224877.75	2179874.22	картометрический, 0.1 м	—
1576	224876.90	2179874.16	картометрический, 0.1 м	—
1577	224880.24	2179828.86	картометрический, 0.1 м	—
1578	224883.85	2179829.13	картометрический, 0.1 м	—
1579	224884.20	2179824.37	картометрический, 0.1 м	—
1580	224926.92	2179827.28	картометрический, 0.1 м	—
1581	224926.76	2179829.01	картометрический, 0.1 м	—
1582	224930.74	2179829.37	картометрический, 0.1 м	—
1583	224930.91	2179827.53	картометрический, 0.1 м	—
1584	224968.48	2179829.97	картометрический, 0.1 м	—
1585	224967.58	2179844.08	картометрический, 0.1 м	—
1586	224971.90	2179844.33	картометрический, 0.1 м	—
1587	224973.02	2179826.17	картометрический, 0.1 м	—
1588	224876.89	2179819.86	картометрический, 0.1 м	—
1589	224872.42	2179880.53	картометрический, 0.1 м	—
1590	224871.66	2179880.46	картометрический, 0.1 м	—
1535	224871.27	2179884.44	картометрический, 0.1 м	—
1591	225212.68	2180201.30	картометрический, 0.1 м	—
1592	225212.86	2180198.32	картометрический, 0.1 м	—



Сведения о границах охранной зоны газораспределительной сети				
Газораспределительные сети низкого давления по ул. Воровского, проезд Воровского, ул. Фрунзе, ул. Садовая, ул. Валентина Степанченко, ул. Большевитская, ул. Щербакова, ул. Чкалова, ул. Маяковского, ул. Республиканская, ул. Тимирязева, ул. Челюскинцев, ул. Пионерская, пер. Пионерский, туп. Пионерский, Внутриквартальный проезд, пер. Больничный, проезд Больничный, ул. 8 Марта, ул. Крылова, ул. Чапаева, ул. Фурманова, пер. Свободный, ул. Щорса, ул. Матросова, пер. Матросова, ул. Пархоменко, пер. Свободный, ул. Робеспьера, ул. Краностроителей в г. Ржев Тверской области, назначение: 7.7 сооружение трубопроводного транспорта, протяженность 24282 м, адрес (местонахождение) объекта: Российская Федерация, обл. Тверская, г. Ржев				
(наименование объекта)				
Сведения о местоположении границ охранной зоны газораспределительной сети				
1593	225231.28	2180199.67	картометрический, 0.1 м	—
1594	225229.46	2180218.65	картометрический, 0.1 м	—
1595	225233.45	2180219.03	картометрический, 0.1 м	—
1596	225235.65	2180195.98	картометрический, 0.1 м	—
1597	225214.21	2180194.40	картометрический, 0.1 м	—
1598	225216.99	2180165.77	картометрический, 0.1 м	—
1599	225213.01	2180165.37	картометрический, 0.1 м	—
1600	225210.22	2180194.11	картометрический, 0.1 м	—
1601	225162.81	2180190.62	картометрический, 0.1 м	—
1602	225167.57	2180125.87	картометрический, 0.1 м	—
1603	225226.97	2180129.36	картометрический, 0.1 м	—
1604	225280.33	2180135.39	картометрический, 0.1 м	—
1605	225277.11	2180166.10	картометрический, 0.1 м	—
1606	225299.39	2180168.27	картометрический, 0.1 м	—
1607	225294.02	2180223.80	картометрический, 0.1 м	—
1608	225288.56	2180223.30	картометрический, 0.1 м	—
1609	225287.44	2180236.99	картометрический, 0.1 м	—
1610	225288.47	2180237.17	картометрический, 0.1 м	—
1611	225286.46	2180261.94	картометрический, 0.1 м	—
1612	225158.46	2180253.14	картометрический, 0.1 м	—
1613	225162.52	2180194.61	картометрический, 0.1 м	—
1614	225208.87	2180198.02	картометрический, 0.1 м	—
1615	225208.68	2180201.06	картометрический, 0.1 м	—
1591	225212.68	2180201.30	картометрический, 0.1 м	—
1616	225045.19	2180247.90	картометрический, 0.1 м	—
1617	225133.53	2180255.40	картометрический, 0.1 м	—
1618	225154.28	2180256.86	картометрический, 0.1 м	—
1619	225153.71	2180281.83	картометрический, 0.1 м	—
1620	225143.87	2180281.52	картометрический, 0.1 м	—
1621	225139.42	2180350.52	картометрический, 0.1 м	—
1622	225134.51	2180359.74	картометрический, 0.1 м	—
1623	225102.00	2180386.48	картометрический, 0.1 м	—
1624	225094.26	2180377.08	картометрический, 0.1 м	—
1625	225076.37	2180359.34	картометрический, 0.1 м	—
1626	225086.95	2180350.64	картометрический, 0.1 м	—
1627	225041.55	2180295.44	картометрический, 0.1 м	—
1616	225045.19	2180247.90	картометрический, 0.1 м	—
1628	224383.37	2180708.79	картометрический, 0.1 м	—
1629	224370.86	2180717.08	картометрический, 0.1 м	—
1630	224393.21	2180750.89	картометрический, 0.1 м	—
1631	224406.09	2180742.25	картометрический, 0.1 м	—
1632	224400.47	2180732.29	картометрический, 0.1 м	—
1633	224403.95	2180730.32	картометрический, 0.1 м	—
1634	224409.42	2180740.01	картометрический, 0.1 м	—
1635	224435.27	2180722.48	картометрический, 0.1 м	—
1636	224429.67	2180712.25	картометрический, 0.1 м	—
1637	224433.18	2180710.33	картометрический, 0.1 м	—
1638	224438.59	2180720.22	картометрический, 0.1 м	—
1639	224454.47	2180709.38	картометрический, 0.1 м	—
1640	224448.77	2180699.78	картометрический, 0.1 м	—

Сведения о границах охранной зоны газораспределительной сети				
Газораспределительные сети низкого давления по ул. Воровского, проезд Воровского, ул. Фрунзе, ул. Садовая, ул. Валентина Степанченко, ул. Большевитская, ул. Щербакова, ул. Чкалова, ул. Маяковского, ул. Республиканская, ул. Тимирязева, ул. Челюскинцев, ул. Пионерская, пер. Пионерский, туп. Пионерский, Внутриквартальный проезд, пер. Больничный, проезд Больничный, ул. 8 Марта, ул. Крылова, ул. Чапаева, ул. Фурманова, пер. Свободный, ул. Щорса, ул. Матросова, пер. Матросова, ул. Пархоменко, пер. Свободный, ул. Робеспьера, ул. Краностроителей в г. Ржев Тверской области, назначение: 7.7 сооружение трубопроводного транспорта, протяженность 24282 м, адрес (местонахождение) объекта: Российская Федерация, обл. Тверская, г. Ржев				
(наименование объекта)				
Сведения о местоположении границ охранной зоны газораспределительной сети				
1641	224452.21	2180697.74	картометрический, 0.1 м	—
1642	224457.77	2180707.11	картометрический, 0.1 м	—
1643	224477.42	2180693.65	картометрический, 0.1 м	—
1644	224472.18	2180685.14	картометрический, 0.1 м	—
1645	224475.59	2180683.04	картометрический, 0.1 м	—
1646	224480.74	2180691.41	картометрический, 0.1 м	—
1647	224574.67	2180627.67	картометрический, 0.1 м	—
1648	224569.31	2180619.10	картометрический, 0.1 м	—
1649	224572.71	2180616.98	картометрический, 0.1 м	—
1650	224577.95	2180625.37	картометрический, 0.1 м	—
1651	224609.70	2180602.53	картометрический, 0.1 м	—
1652	224729.59	2180526.38	картометрический, 0.1 м	—
1653	224736.08	2180524.48	картометрический, 0.1 м	—
1654	224694.80	2180449.67	картометрический, 0.1 м	—
1655	224672.24	2180464.82	картометрический, 0.1 м	—
1656	224647.05	2180484.27	картометрический, 0.1 м	—
1657	224565.48	2180536.31	картометрический, 0.1 м	—
1658	224597.16	2180583.80	картометрический, 0.1 м	—
1659	224593.84	2180586.02	картометрический, 0.1 м	—
1660	224562.11	2180538.46	картометрический, 0.1 м	—
1661	224451.09	2180612.76	картометрический, 0.1 м	—
1662	224472.26	2180646.23	картометрический, 0.1 м	—
1663	224468.88	2180648.37	картометрический, 0.1 м	—
1664	224447.73	2180614.93	картометрический, 0.1 м	—
1665	224435.42	2180622.50	картометрический, 0.1 м	—
1666	224347.43	2180682.05	картометрический, 0.1 м	—
1667	224358.99	2180699.63	картометрический, 0.1 м	—
1668	224371.33	2180690.62	картометрический, 0.1 м	—
1669	224373.69	2180693.85	картометрический, 0.1 м	—
1670	224361.22	2180702.95	картометрический, 0.1 м	—
1671	224368.63	2180713.76	картометрический, 0.1 м	—
1672	224381.16	2180705.45	картометрический, 0.1 м	—
1628	224383.37	2180708.79	картометрический, 0.1 м	—
1673	225405.04	2180655.25	картометрический, 0.1 м	—
1674	225404.60	2180661.08	картометрический, 0.1 м	—
1675	225433.86	2180662.77	картометрический, 0.1 м	—
1676	225441.62	2180579.24	картометрический, 0.1 м	—
1677	225447.77	2180579.83	картометрический, 0.1 м	—
1678	225447.39	2180583.81	картометрический, 0.1 м	—
1679	225445.22	2180583.61	картометрический, 0.1 м	—
1680	225444.11	2180595.32	картометрический, 0.1 м	—
1681	225446.15	2180595.51	картометрический, 0.1 м	—
1682	225445.77	2180599.50	картометрический, 0.1 м	—
1683	225443.74	2180599.31	картометрический, 0.1 м	—
1684	225442.66	2180611.18	картометрический, 0.1 м	—
1685	225444.65	2180611.37	картометрический, 0.1 м	—
1686	225444.27	2180615.35	картометрический, 0.1 м	—
1687	225442.30	2180615.16	картометрический, 0.1 м	—
1688	225441.18	2180626.94	картометрический, 0.1 м	—
1689	225443.16	2180627.14	картометрический, 0.1 м	—
1690	225442.77	2180631.12	картометрический, 0.1 м	—

Сведения о границах охранной зоны газораспределительной сети				
Газораспределительные сети низкого давления по ул. Воровского, проезд Воровского, ул. Фрунзе, ул. Садовая, ул. Валентина Степанченко, ул. Большевитская, ул. Щербакова, ул. Чкалова, ул. Маяковского, ул. Республиканская, ул. Тимирязева, ул. Челюскинцев, ул. Пионерская, пер. Пионерский, туп. Пионерский, Внутриквартальный проезд, пер. Больничный, проезд Больничный, ул. 8 Марта, ул. Крылова, ул. Чапаева, ул. Фурманова, пер. Свободный, ул. Щорса, ул. Матросова, пер. Матросова, ул. Пархоменко, пер. Свободный, ул. Робеспьера, ул. Краностроителей в г. Ржев Тверской области, назначение: 7.7 сооружение трубопроводного транспорта, протяженность 24282 м, адрес (местонахождение) объекта: Российская Федерация, обл. Тверская, г. Ржев				
(наименование объекта)				
Сведения о местоположении границ охранной зоны газораспределительной сети				
1691	225440.81	2180630.93	картометрический, 0.1 м	—
1692	225439.74	2180642.85	картометрический, 0.1 м	—
1693	225441.47	2180643.02	картометрический, 0.1 м	—
1694	225441.09	2180647.00	картометрический, 0.1 м	—
1695	225439.37	2180646.84	картометрический, 0.1 м	—
1696	225437.86	2180663.00	картометрический, 0.1 м	—
1697	225459.02	2180664.23	картометрический, 0.1 м	—
1698	225460.23	2180650.38	картометрический, 0.1 м	—
1699	225463.84	2180650.82	картометрический, 0.1 м	—
1700	225471.04	2180580.76	картометрический, 0.1 м	—
1701	225548.93	2180589.82	картометрический, 0.1 м	—
1702	225567.26	2180592.12	картометрический, 0.1 м	—
1703	225566.87	2180596.10	картометрический, 0.1 м	—
1704	225548.45	2180593.79	картометрический, 0.1 м	—
1705	225474.60	2180585.20	картометрический, 0.1 м	—
1706	225469.38	2180636.07	картометрический, 0.1 м	—
1707	225484.69	2180637.64	картометрический, 0.1 м	—
1708	225484.28	2180641.62	картометрический, 0.1 м	—
1709	225468.97	2180640.05	картометрический, 0.1 м	—
1710	225467.41	2180655.29	картометрический, 0.1 м	—
1711	225463.85	2180654.85	картометрический, 0.1 м	—
1712	225463.01	2180664.52	картометрический, 0.1 м	—
1713	225579.84	2180674.56	картометрический, 0.1 м	—
1714	225602.16	2180676.02	картометрический, 0.1 м	—
1715	225605.43	2180643.55	картометрический, 0.1 м	—
1716	225608.13	2180643.84	картометрический, 0.1 м	—
1717	225611.26	2180615.99	картометрический, 0.1 м	—
1718	225617.85	2180616.76	картометрический, 0.1 м	—
1719	225617.34	2180621.17	картометрический, 0.1 м	—
1720	225614.74	2180620.84	картометрический, 0.1 м	—
1721	225611.66	2180648.24	картометрический, 0.1 м	—
1722	225609.02	2180647.96	картометрический, 0.1 м	—
1723	225607.29	2180666.17	картометрический, 0.1 м	—
1724	225611.38	2180666.56	картометрический, 0.1 м	—
1725	225611.00	2180670.54	картометрический, 0.1 м	—
1726	225606.87	2180670.15	картометрический, 0.1 м	—
1727	225605.69	2180680.26	картометрический, 0.1 м	—
1728	225581.55	2180678.68	картометрический, 0.1 м	—
1729	225580.99	2180686.45	картометрический, 0.1 м	—
1730	225574.45	2180686.31	картометрический, 0.1 м	—
1731	225573.26	2180699.09	картометрический, 0.1 м	—
1732	225580.23	2180699.85	картометрический, 0.1 м	—
1733	225567.39	2180877.79	картометрический, 0.1 м	—
1734	225629.07	2180883.41	картометрический, 0.1 м	—
1735	225630.45	2180868.20	картометрический, 0.1 м	—
1736	225634.44	2180868.56	картометрический, 0.1 м	—
1737	225633.05	2180883.75	картометрический, 0.1 м	—
1738	225654.37	2180885.53	картометрический, 0.1 м	—
1739	225655.71	2180870.95	картометрический, 0.1 м	—
1740	225659.69	2180871.31	картометрический, 0.1 м	—
1741	225658.36	2180885.86	картометрический, 0.1 м	—
1742	225750.81	2180893.56	картометрический, 0.1 м	—

Сведения о границах охранной зоны газораспределительной сети				
Газораспределительные сети низкого давления по ул. Воровского, проезд Воровского, ул. Фрунзе, ул. Садовая, ул. Валентина Степанченко, ул. Большевитская, ул. Щербакова, ул. Чкалова, ул. Маяковского, ул. Республиканская, ул. Тимирязева, ул. Челюскинцев, ул. Пионерская, пер. Пионерский, туп. Пионерский, Внутриквартальный проезд, пер. Больничный, проезд Больничный, ул. 8 Марта, ул. Крылова, ул. Чапаева, ул. Фурманова, пер. Свободный, ул. Щорса, ул. Матросова, пер. Матросова, ул. Пархоменко, пер. Свободный, ул. Робеспьера, ул. Краностроителей в г. Ржев Тверской области, назначение: 7.7 сооружение трубопроводного транспорта, протяженность 24282 м, адрес (местонахождение) объекта: Российская Федерация, обл. Тверская, г. Ржев				
(наименование объекта)				
Сведения о местоположении границ охранной зоны газораспределительной сети				
1743	225748.98	2181012.17	картометрический, 0.1 м	—
1744	225743.89	2181077.79	картометрический, 0.1 м	—
1745	225725.28	2181076.29	картометрический, 0.1 м	—
1746	225723.12	2181096.94	картометрический, 0.1 м	—
1747	225700.51	2181094.52	картометрический, 0.1 м	—
1748	225665.41	2181089.87	картометрический, 0.1 м	—
1749	225656.49	2181089.87	картометрический, 0.1 м	—
1750	225656.49	2181088.65	картометрический, 0.1 м	—
1751	225654.18	2181088.30	картометрический, 0.1 м	—
1752	225654.78	2181084.35	картометрический, 0.1 м	—
1753	225656.86	2181084.66	картометрический, 0.1 м	—
1754	225662.05	2181054.80	картометрический, 0.1 м	—
1755	225668.09	2180982.11	картометрический, 0.1 м	—
1756	225670.69	2180948.67	картометрический, 0.1 м	—
1757	225669.64	2180948.55	картометрический, 0.1 м	—
1758	225670.07	2180944.58	картометрический, 0.1 м	—
1759	225674.98	2180945.11	картометрический, 0.1 м	—
1760	225672.08	2180982.43	картометрический, 0.1 м	—
1761	225666.03	2181055.31	картометрический, 0.1 м	—
1762	225660.82	2181085.22	картометрический, 0.1 м	—
1763	225700.99	2181090.55	картометрический, 0.1 м	—
1764	225719.56	2181092.53	картометрический, 0.1 м	—
1765	225721.71	2181071.99	картометрический, 0.1 м	—
1766	225740.21	2181073.48	картометрический, 0.1 м	—
1767	225744.98	2181011.99	картометрический, 0.1 м	—
1768	225746.75	2180897.24	картометрический, 0.1 м	—
1769	225630.70	2180887.57	картометрический, 0.1 м	—
1770	225553.12	2180880.77	картометрический, 0.1 м	—
1771	225553.63	2180872.03	картометрический, 0.1 м	—
1772	225521.15	2180869.34	картометрический, 0.1 м	—
1773	225520.49	2180877.39	картометрический, 0.1 м	—
1774	225504.34	2180876.53	картометрический, 0.1 м	—
1775	225499.07	2180929.79	картометрический, 0.1 м	—
1776	225502.16	2180930.09	картометрический, 0.1 м	—
1777	225501.77	2180934.07	картометрический, 0.1 м	—
1778	225498.68	2180933.77	картометрический, 0.1 м	—
1779	225495.74	2180965.34	картометрический, 0.1 м	—
1780	225499.64	2180965.72	картометрический, 0.1 м	—
1781	225499.26	2180969.70	картометрический, 0.1 м	—
1782	225495.37	2180969.33	картометрический, 0.1 м	—
1783	225489.33	2181031.52	картометрический, 0.1 м	—
1784	225492.94	2181031.87	картометрический, 0.1 м	—
1785	225492.55	2181035.85	картометрический, 0.1 м	—
1786	225488.98	2181035.50	картометрический, 0.1 м	—
1787	225487.21	2181057.92	картометрический, 0.1 м	—
1788	225482.52	2181057.47	картометрический, 0.1 м	—
1789	225481.10	2181072.72	картометрический, 0.1 м	—
1790	225489.14	2181073.30	картометрический, 0.1 м	—
1791	225488.85	2181077.29	картометрический, 0.1 м	—
1792	225476.74	2181076.41	картометрический, 0.1 м	—
1793	225478.90	2181053.11	картометрический, 0.1 м	—
1794	225483.54	2181053.55	картометрический, 0.1 м	—

Сведения о границах охранной зоны газораспределительной сети				
Газораспределительные сети низкого давления по ул. Воровского, проезд Воровского, ул. Фрунзе, ул. Садовая, ул. Валентина Степанченко, ул. Большевитская, ул. Щербакова, ул. Чкалова, ул. Маяковского, ул. Республиканская, ул. Тимирязева, ул. Челюскинцев, ул. Пионерская, пер. Пионерский, туп. Пионерский, Внутриквартальный проезд, пер. Больничный, проезд Больничный, ул. 8 Марта, ул. Крылова, ул. Чапаева, ул. Фурманова, пер. Свободный, ул. Щорса, ул. Матросова, пер. Матросова, ул. Пархоменко, пер. Свободный, ул. Робеспьера, ул. Краностроителей в г. Ржев Тверской области, назначение: 7.7 сооружение трубопроводного транспорта, протяженность 24282 м, адрес (местонахождение) объекта: Российская Федерация, обл. Тверская, г. Ржев				
(наименование объекта)				
Сведения о местоположении границ охранной зоны газораспределительной сети				
1795	225485.16	2181033.14	картометрический, 0.1 м	—
1796	225492.69	2180954.33	картометрический, 0.1 м	—
1797	225500.74	2180872.34	картометрический, 0.1 м	—
1798	225516.82	2180873.19	картометрический, 0.1 м	—
1799	225517.50	2180865.02	картометрический, 0.1 м	—
1800	225557.85	2180868.36	картометрический, 0.1 м	—
1801	225557.34	2180877.05	картометрический, 0.1 м	—
1802	225563.40	2180877.47	картометрический, 0.1 м	—
1803	225565.57	2180847.43	картометрический, 0.1 м	—
1804	225543.94	2180845.26	картометрический, 0.1 м	—
1805	225544.34	2180841.28	картометрический, 0.1 м	—
1806	225565.85	2180843.44	картометрический, 0.1 м	—
1807	225569.29	2180792.38	картометрический, 0.1 м	—
1808	225549.22	2180790.26	картометрический, 0.1 м	—
1809	225549.64	2180786.28	картометрический, 0.1 м	—
1810	225569.56	2180788.38	картометрический, 0.1 м	—
1811	225575.95	2180703.41	картометрический, 0.1 м	—
1812	225568.91	2180702.63	картометрический, 0.1 м	—
1813	225570.82	2180682.24	картометрический, 0.1 м	—
1814	225577.27	2180682.37	картометрический, 0.1 м	—
1815	225577.56	2180678.38	картометрический, 0.1 м	—
1816	225469.40	2180669.08	картометрический, 0.1 м	—
1817	225461.19	2180765.56	картометрический, 0.1 м	—
1818	225464.32	2180765.80	картометрический, 0.1 м	—
1819	225464.15	2180768.40	картометрический, 0.1 м	—
1820	225478.37	2180769.51	картометрический, 0.1 м	—
1821	225478.05	2180773.50	картометрический, 0.1 м	—
1822	225463.84	2180772.38	картометрический, 0.1 м	—
1823	225463.15	2180779.92	картометрический, 0.1 м	—
1824	225443.39	2180778.00	картометрический, 0.1 м	—
1825	225443.78	2180774.02	картометрический, 0.1 м	—
1826	225459.54	2180775.55	картометрический, 0.1 м	—
1827	225460.07	2180769.49	картометрический, 0.1 м	—
1828	225456.90	2180769.25	картометрический, 0.1 м	—
1829	225457.42	2180762.31	картометрический, 0.1 м	—
1830	225445.17	2180761.12	картометрический, 0.1 м	—
1831	225445.56	2180757.14	картометрический, 0.1 м	—
1832	225457.75	2180758.32	картометрический, 0.1 м	—
1833	225465.42	2180668.74	картометрический, 0.1 м	—
1834	225400.30	2180664.83	картометрический, 0.1 м	—
1835	225401.05	2180654.95	картометрический, 0.1 м	—
1673	225405.04	2180655.25	картометрический, 0.1 м	—

**Сведения о границах охранной зоны газораспределительной сети**

Газораспределительные сети низкого давления по ул. Воровского, проезд Воровского, ул. Фрунзе, ул. Садовая, ул. Валентина Степанченко, ул. Большевитская, ул. Щербакова, ул. Чкалова, ул. Маяковского, ул. Республиканская, ул. Тимирязева, ул. Челюскинцев, ул. Пионерская, пер. Пионерский, туп. Пионерский, Внутриквартальный проезд, пер. Больничный, проезд Больничный, ул. 8 Марта, ул. Крылова, ул. Чапаева, ул. Фурманова, пер. Свободный, ул. Щорса, ул. Матросова, пер. Матросова, ул. Пархоменко, пер. Свободный, ул. Робеспьера, ул. Краностроителей в г. Ржев Тверской области, назначение: 7.7 сооружение трубопроводного транспорта, протяженность 24282 м, адрес (местонахождение) объекта: Российская Федерация, обл. Тверская, г. Ржев


(наименование объекта)

Графическое описание местоположения границ охранной зоны газораспределительной сети

Обзорная схема

1	2				
3	4	5			
6	7	8	9	10	11
12	13	14	15	16	17
18	19	20	21		
22	23	24	25	26	
27	28	29	30	31	
	32	33	34	35	

Используемые условные знаки и обозначения:



- граница охранной зоны газопровода



- граница квартала кадастрового деления

69:00:000000 - номер квартала кадастрового деления


**Сведения о границах охранной зоны газораспределительной сети**

Газораспределительные сети низкого давления по ул. Воровского, проезд Воровского, ул. Фрунзе, ул. Садовая, ул. Валентина Степанченко, ул. Большевитская, ул. Щербакова, ул. Чкалова, ул. Маяковского, ул. Республиканская, ул. Тимирязева, ул. Челюскинцев, ул. Пионерская, пер. Пионерский, туп. Пионерский, Внутриквартальный проезд, пер. Больничный, проезд Больничный, ул. 8 Марта, ул. Крылова, ул. Чапаева, ул. Фурманова, пер. Свободный, ул. Щорса, ул. Матросова, пер. Матросова, ул. Пархоменко, пер. Свободный, ул. Робеспьера, ул. Краностроителей в г. Ржев Тверской области, назначение: 7.7 сооружение трубопроводного транспорта, протяженность 24282 м, адрес (местонахождение) объекта: Российская Федерация, обл. Тверская, г. Ржев

(наименование объекта)

**Графическое описание местоположения границ охранной зоны газораспределительной сети**

Лист 1



Используемые условные знаки и обозначения:

- граница охранной зоны газопровода
- граница квартала кадастрового деления

69:00:0000000 - номер квартала кадастрового деления

### Сведения о границах охранной зоны газораспределительной сети

Газораспределительные сети низкого давления по ул. Воровского, проезд Воровского, ул. Фрунзе, ул. Садовая, ул. Валентина Степанченко, ул. Большевитская, ул. Щербакова, ул. Чкалова, ул. Маяковского, ул. Республиканская, ул. Тимирязева, ул. Челюскинцев, ул. Пионерская, пер. Пионерский, туп. Пионерский, Внутриквартальный проезд, пер. Больничный, проезд Больничный, ул. 8 Марта, ул. Крылова, ул. Чапаева, ул. Фурманова, пер. Свободный, ул. Щорса, ул. Матросова, пер. Матросова, ул. Пархоменко, пер. Свободный, ул. Робеспьера, ул. Краностроителей в г. Ржев Тверской области, назначение: 7.7 сооружение трубопроводного транспорта, протяженность 24282 м, адрес (местонахождение) объекта: Российская Федерация, обл. Тверская, г. Ржев

(наименование объекта)

Графическое описание местоположения границ охранной зоны газораспределительной сети

Лист 2



Используемые условные знаки и обозначения:



- граница охранной зоны газопровода



- граница квартала кадастрового деления

69:00:0000000 - номер квартала кадастрового деления



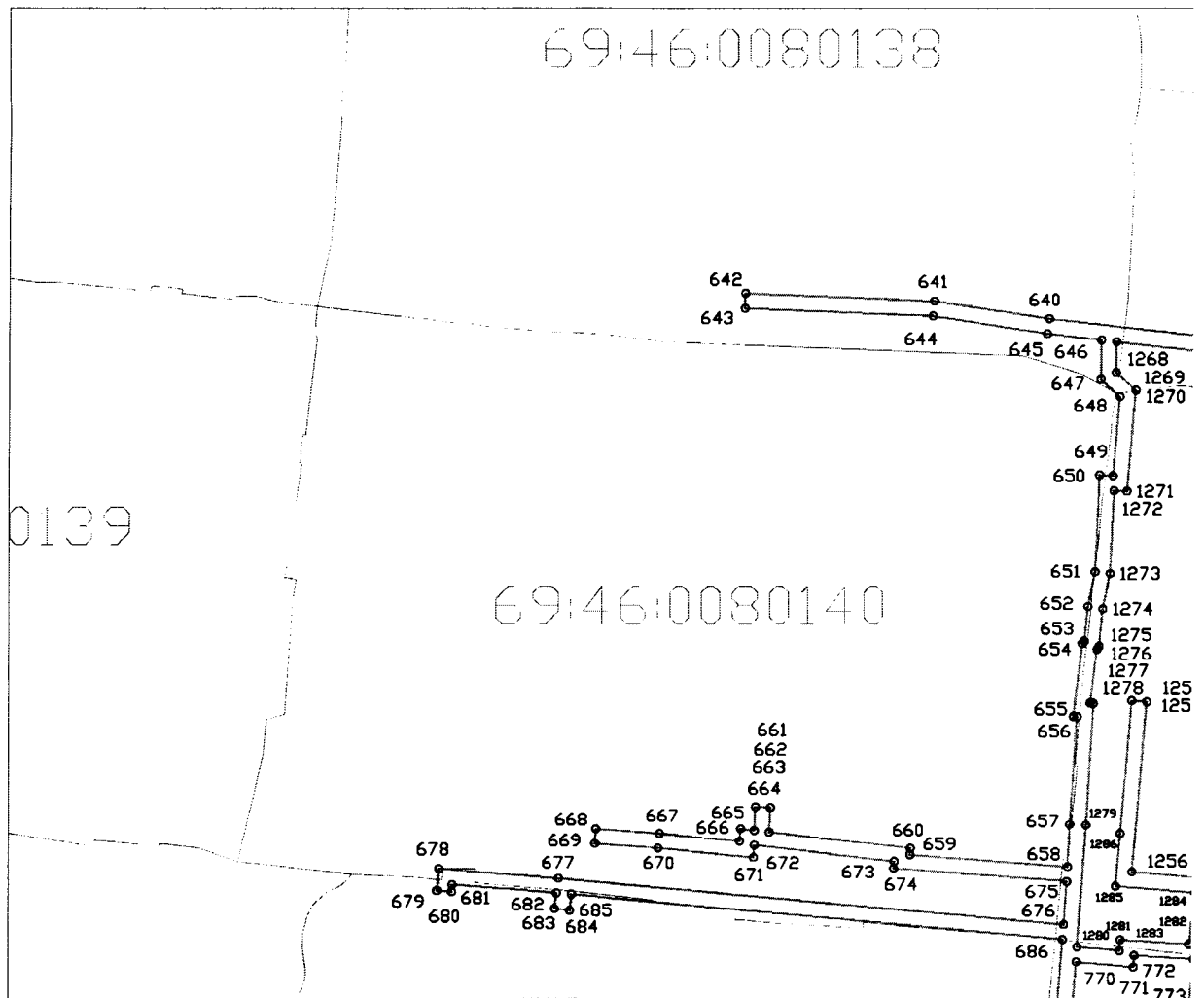
### Сведения о границах охранной зоны газораспределительной сети

Газораспределительные сети низкого давления по ул. Воровского, проезд Воровского, ул. Фрунзе, ул. Садовая, ул. Валентина Степанченко, ул. Большевитская, ул. Щербакова, ул. Чкалова, ул. Маяковского, ул. Республиканская, ул. Тимирязева, ул. Челюскинцев, ул. Пионерская, пер. Пионерский, туп. Пионерский, Внутриквартальный проезд, пер. Больничный, проезд Больничный, ул. 8 Марта, ул. Крылова, ул. Чапаева, ул. Фурманова, пер. Свободный, ул. Щорса, ул. Матросова, пер. Матросова, ул. Пархоменко, пер. Свободный, ул. Робеспьера, ул. Краностроителей в г. Ржев Тверской области, назначение: 7.7 сооружение трубопроводного транспорта, протяженность 24282 м, адрес (местонахождение) объекта: Российская Федерация, обл. Тверская, г. Ржев


(наименование объекта)

Графическое описание местоположения границ охранной зоны газораспределительной сети

Лист 3



Используемые условные знаки и обозначения:



- граница охранной зоны газопровода



- граница квартала кадастрового деления

69:00:0000000 - номер квартала кадастрового деления

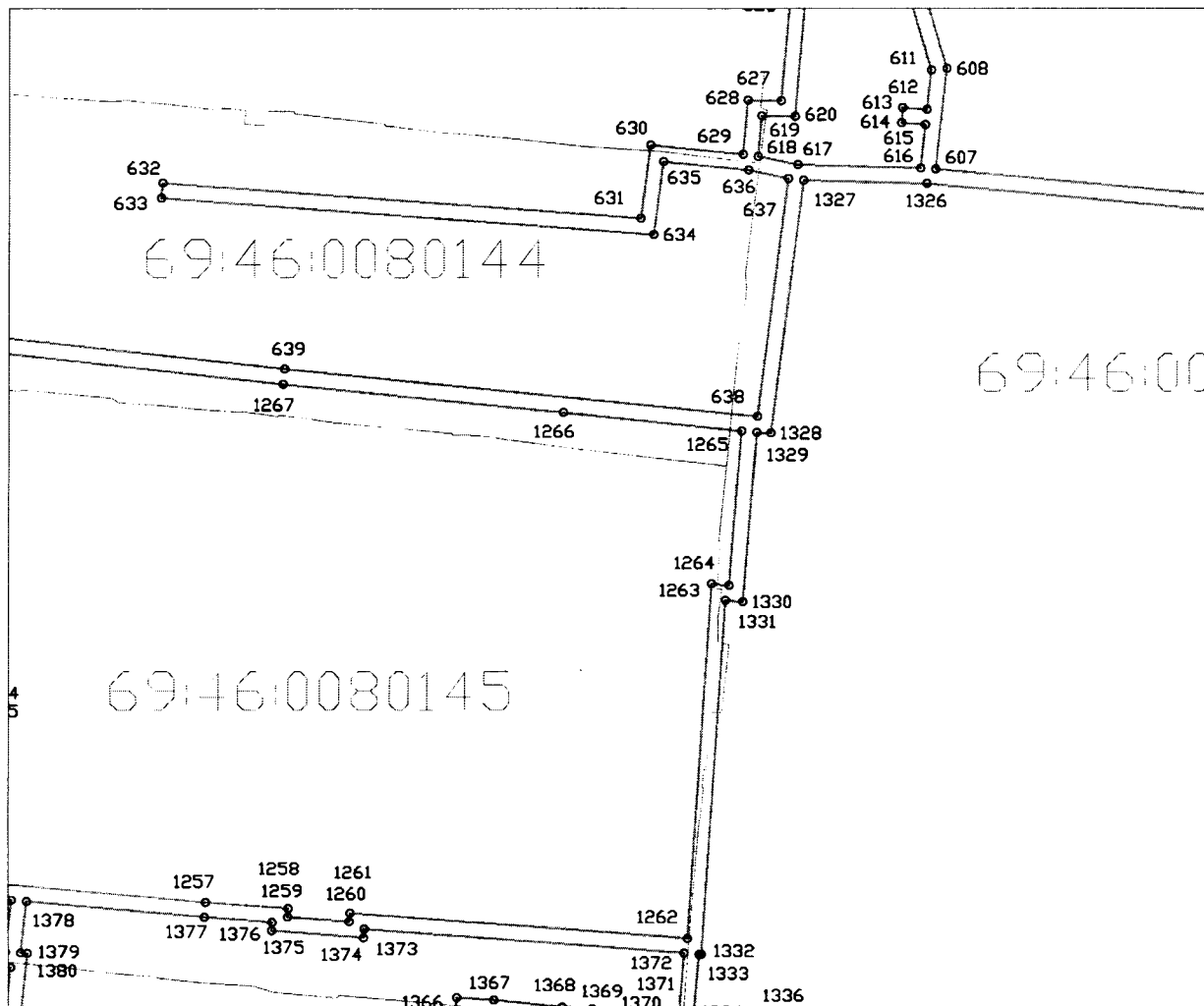
### Сведения о границах охранной зоны газораспределительной сети

Газораспределительные сети низкого давления по ул. Воровского, проезд Воровского, ул. Фрунзе, ул. Садовая, ул. Валентина Степанченко, ул. Большевитская, ул. Щербакова, ул. Чкалова, ул. Маяковского, ул. Республиканская, ул. Тимирязева, ул. Челюскинцев, ул. Пионерская, пер. Пионерский, туп. Пионерский, Внутриквартальный проезд, пер. Больничный, проезд Больничный, ул. 8 Марта, ул. Крылова, ул. Чапаева, ул. Фурманова, пер. Свободный, ул. Щорса, ул. Матросова, пер. Матросова, ул. Пархоменко, пер. Свободный, ул. Робеспьера, ул. Краностроителей в г. Ржев Тверской области, назначение: 7.7 сооружение трубопроводного транспорта, протяженность 24282 м, адрес (местонахождение) объекта: Российская Федерация, обл. Тверская, г. Ржев


(наименование объекта)

### Графическое описание местоположения границ охранной зоны газораспределительной сети

Лист 4



Используемые условные знаки и обозначения:



- граница охранной зоны газопровода



- граница квартала кадастрового деления

69:00:0000000 - номер квартала кадастрового деления

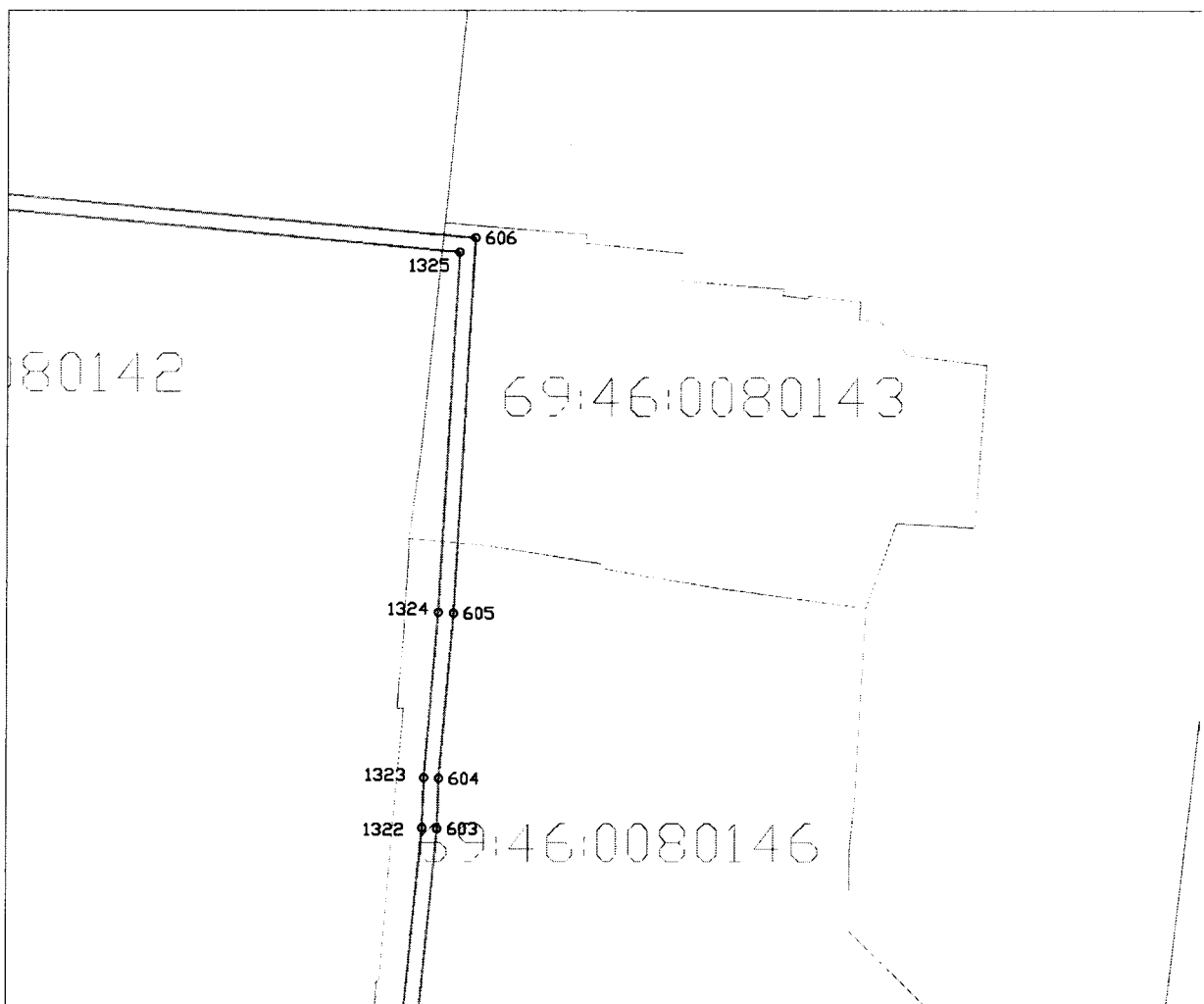
### Сведения о границах охранной зоны газораспределительной сети

Газораспределительные сети низкого давления по ул. Воровского, проезд Воровского, ул. Фрунзе, ул. Садовая, ул. Валентина Степанченко, ул. Большевитская, ул. Щербакова, ул. Чкалова, ул. Маяковского, ул. Республиканская, ул. Тимирязева, ул. Челюскинцев, ул. Пионерская, пер. Пионерский, туп. Пионерский, Внутриквартальный проезд, пер. Больничный, проезд Больничный, ул. 8 Марта, ул. Крылова, ул. Чапаева, ул. Фурманова, пер. Свободный, ул. Щорса, ул. Матросова, пер. Матросова, ул. Пархоменко, пер. Свободный, ул. Робеспьера, ул. Краностроителей в г. Ржев Тверской области, назначение: 7.7 сооружение трубопроводного транспорта, протяженность 24282 м, адрес (местонахождение) объекта: Российская Федерация, обл. Тверская, г. Ржев

(наименование объекта)

Графическое описание местоположения границ охранной зоны газораспределительной сети

Лист 5



Используемые условные знаки и обозначения:



- граница охранной зоны газопровода



- граница квартала кадастрового деления

69:00:000000 - номер квартала кадастрового деления

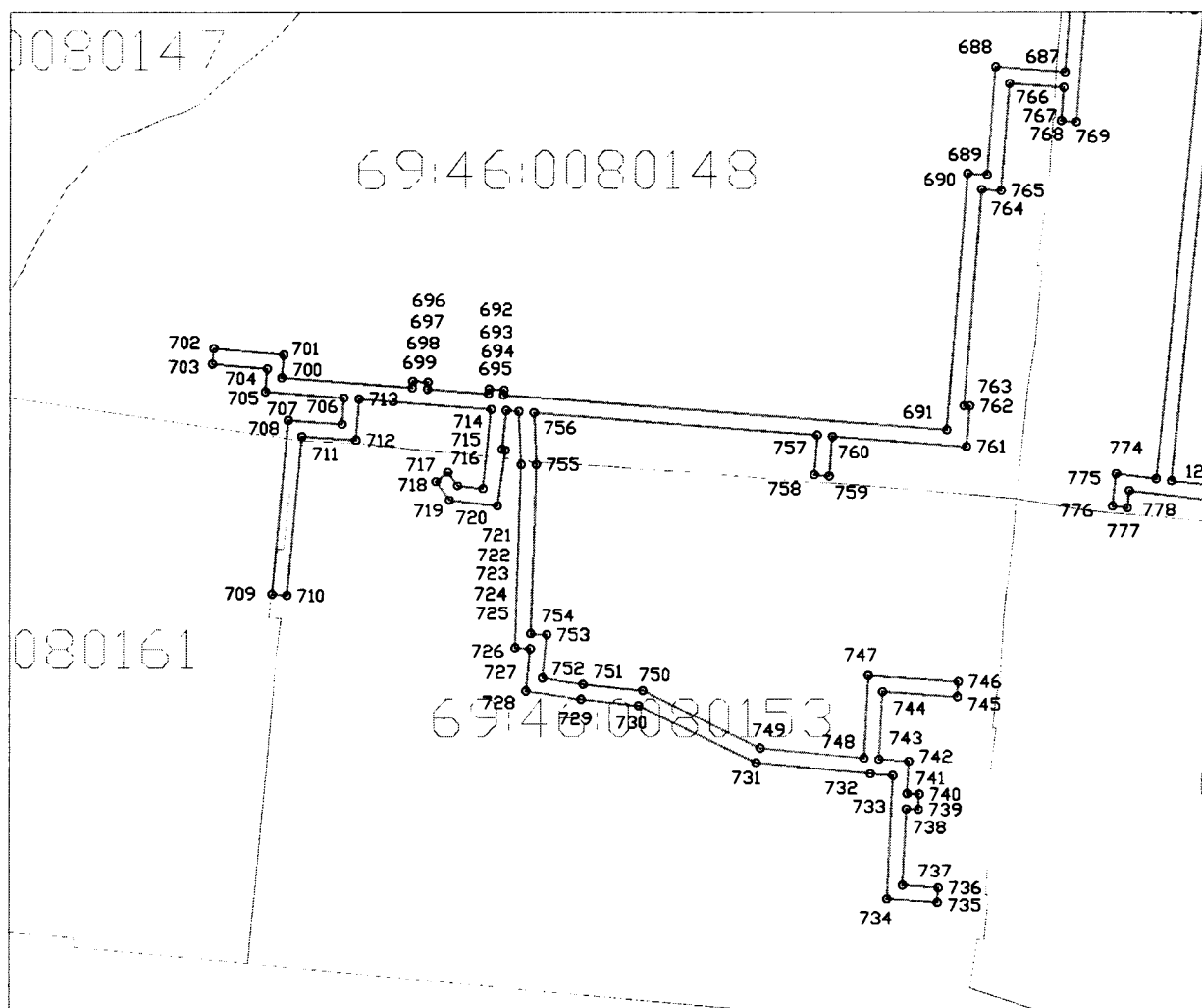
## Сведения о границах охранной зоны газораспределительной сети

Газораспределительные сети низкого давления по ул. Воровского, проезд Воровского, ул. Фрунзе, ул. Садовая, ул. Валентина Степанченко, ул. Большевитская, ул. Щербакова, ул. Чкалова, ул. Маяковского, ул. Республиканская, ул. Тимирязева, ул. Челюскинцев, ул. Пионерская, пер. Пионерский, туп. Пионерский, Внутриквартальный проезд, пер. Больничный, проезд Больничный, ул. 8 Марта, ул. Крылова, ул. Чапаева, ул. Фурманова, пер. Свободный, ул. Щорса, ул. Матросова, пер. Матросова, ул. Пархоменко, пер. Свободный, ул. Робеспьера, ул. Краностроителей в г. Ржев Тверской области, назначение: 7.7 сооружение трубопроводного транспорта, протяженность 24282 м, адрес (местонахождение) объекта: Российская Федерация, обл. Тверская, г. Ржев


(наименование объекта)

## Графическое описание местоположения границ охранной зоны газораспределительной сети

Лист 6



Используемые условные знаки и обозначения:



- граница охранной зоны газопровода



- граница квартала кадастрового деления

69:00:0000000 - номер квартала кадастрового деления

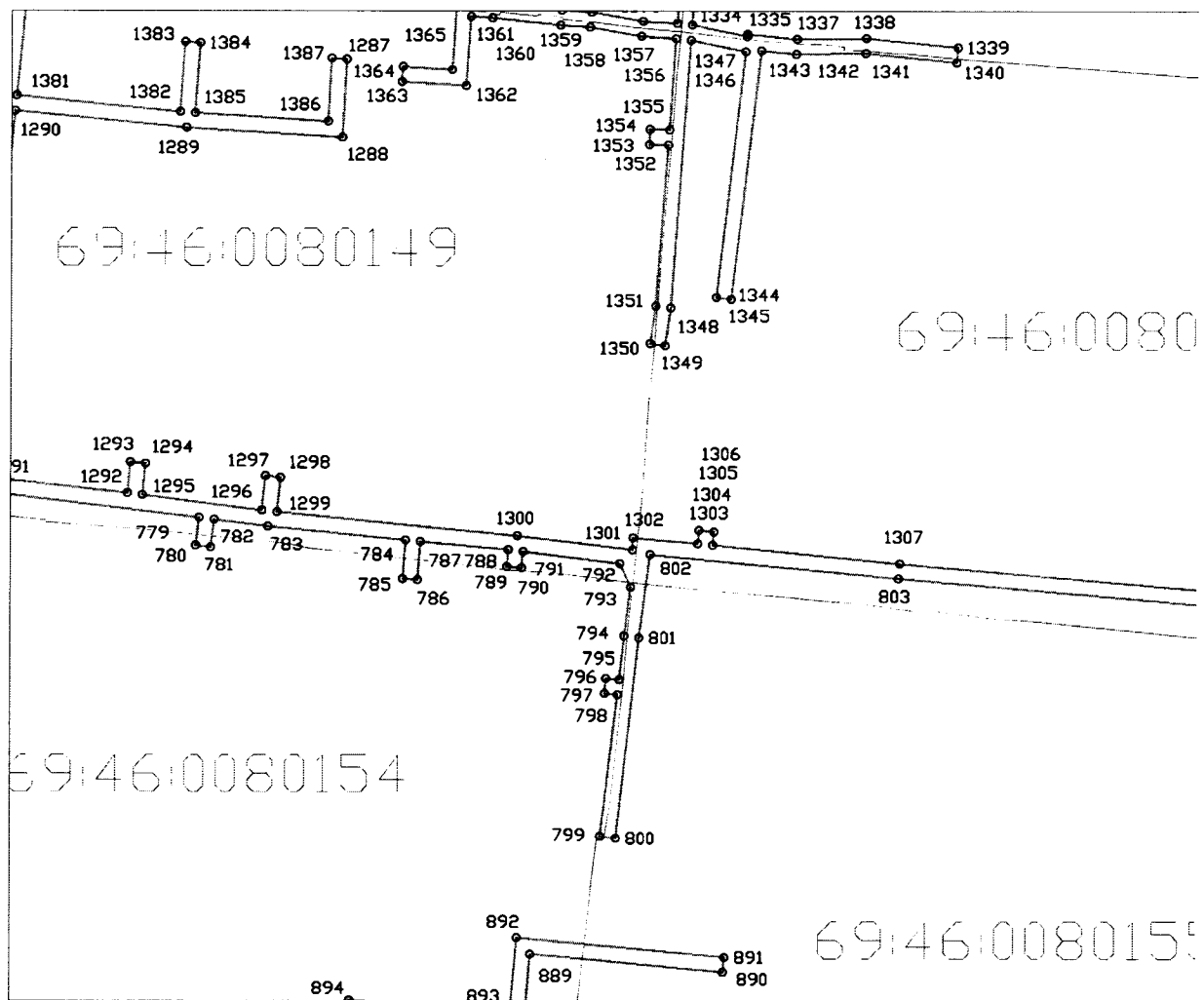
## Сведения о границах охранной зоны газораспределительной сети

Газораспределительные сети низкого давления по ул. Воровского, проезд Воровского, ул. Фрунзе, ул. Садовая, ул. Валентина Степанченко, ул. Большевитская, ул. Щербакова, ул. Чкалова, ул. Маяковского, ул. Республиканская, ул. Тимирязева, ул. Челюскинцев, ул. Пионерская, пер. Пионерский, туп. Пионерский, Внутриквартальный проезд, пер. Больничный, проезд Больничный, ул. 8 Марта, ул. Крылова, ул. Чапаева, ул. Фурманова, пер. Свободный, ул. Щорса, ул. Матросова, пер. Матросова, ул. Пархоменко, пер. Свободный, ул. Робеспьера, ул. Краностроителей в г. Ржев Тверской области, назначение: 7.7 сооружение трубопроводного транспорта, протяженность 24282 м, адрес (местонахождение) объекта: Российская Федерация, обл. Тверская, г. Ржев

(наименование объекта)

## Графическое описание местоположения границ охранной зоны газораспределительной сети

Лист 7



Используемые условные знаки и обозначения:



- граница охранной зоны газопровода



- граница квартала кадастрового деления

69:00:0000000 - номер квартала кадастрового деления

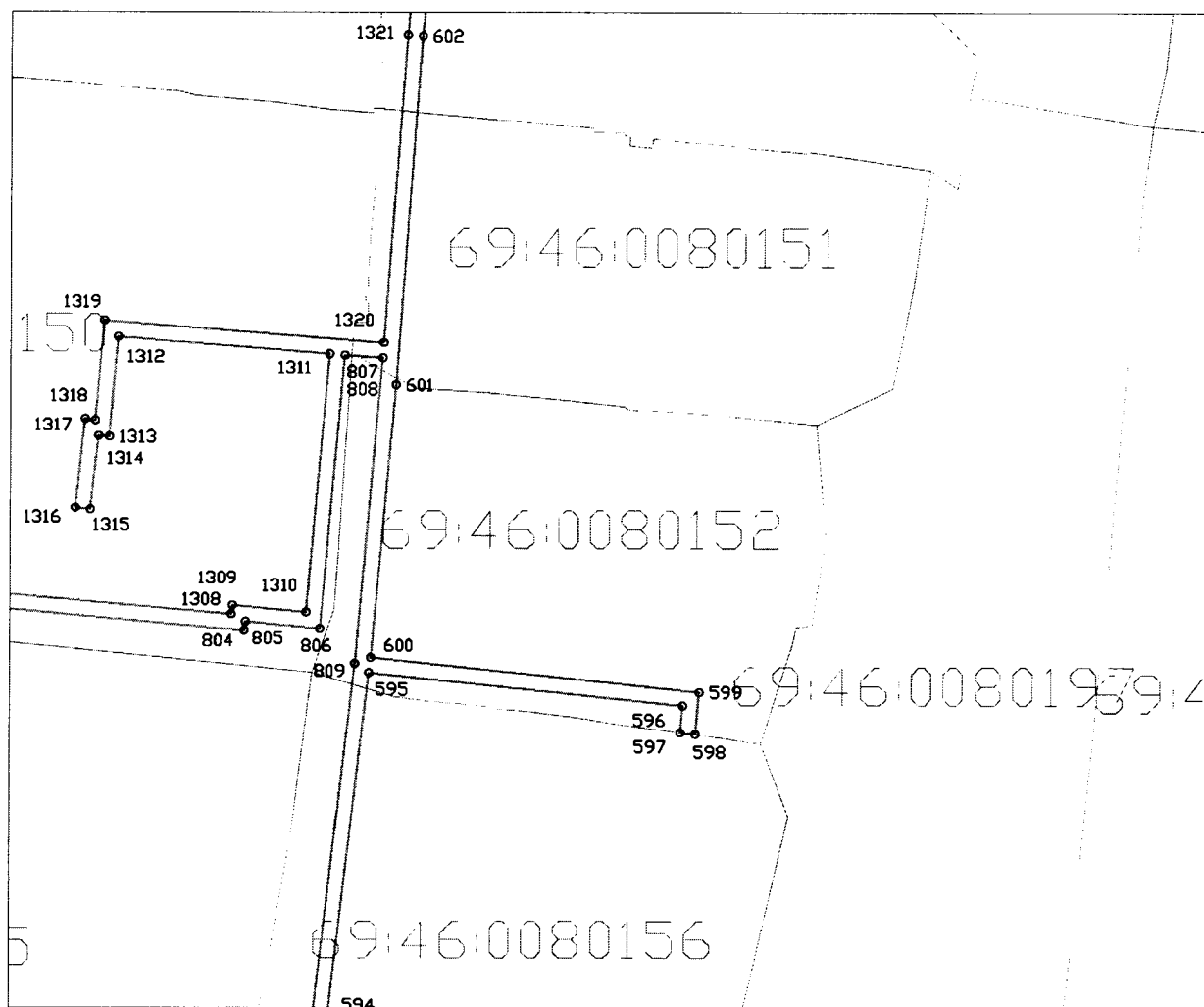
### Сведения о границах охранной зоны газораспределительной сети

Газораспределительные сети низкого давления по ул. Воровского, проезд Воровского, ул. Фрунзе, ул. Садовая, ул. Валентина Степанченко, ул. Большевитская, ул. Щербакова, ул. Чкалова, ул. Маяковского, ул. Республиканская, ул. Тимирязева, ул. Челюскинцев, ул. Пионерская, пер. Пионерский, туп. Пионерский, Внутриквартальный проезд, пер. Больничный, проезд Больничный, ул. 8 Марта, ул. Крылова, ул. Чапаева, ул. Фурманова, пер. Свободный, ул. Щорса, ул. Матросова, пер. Матросова, ул. Пархоменко, пер. Свободный, ул. Робеспьера, ул. Краностроителей в г. Ржев Тверской области, назначение: 7.7 сооружение трубопроводного транспорта, протяженность 24282 м, адрес (местонахождение) объекта: Российская Федерация, обл. Тверская, г. Ржев


(наименование объекта)

Графическое описание местоположения границ охранной зоны газораспределительной сети

Лист 8



Используемые условные знаки и обозначения:



- граница охранной зоны газопровода



- граница квартала кадастрового деления

69:00:0000000 - номер квартала кадастрового деления

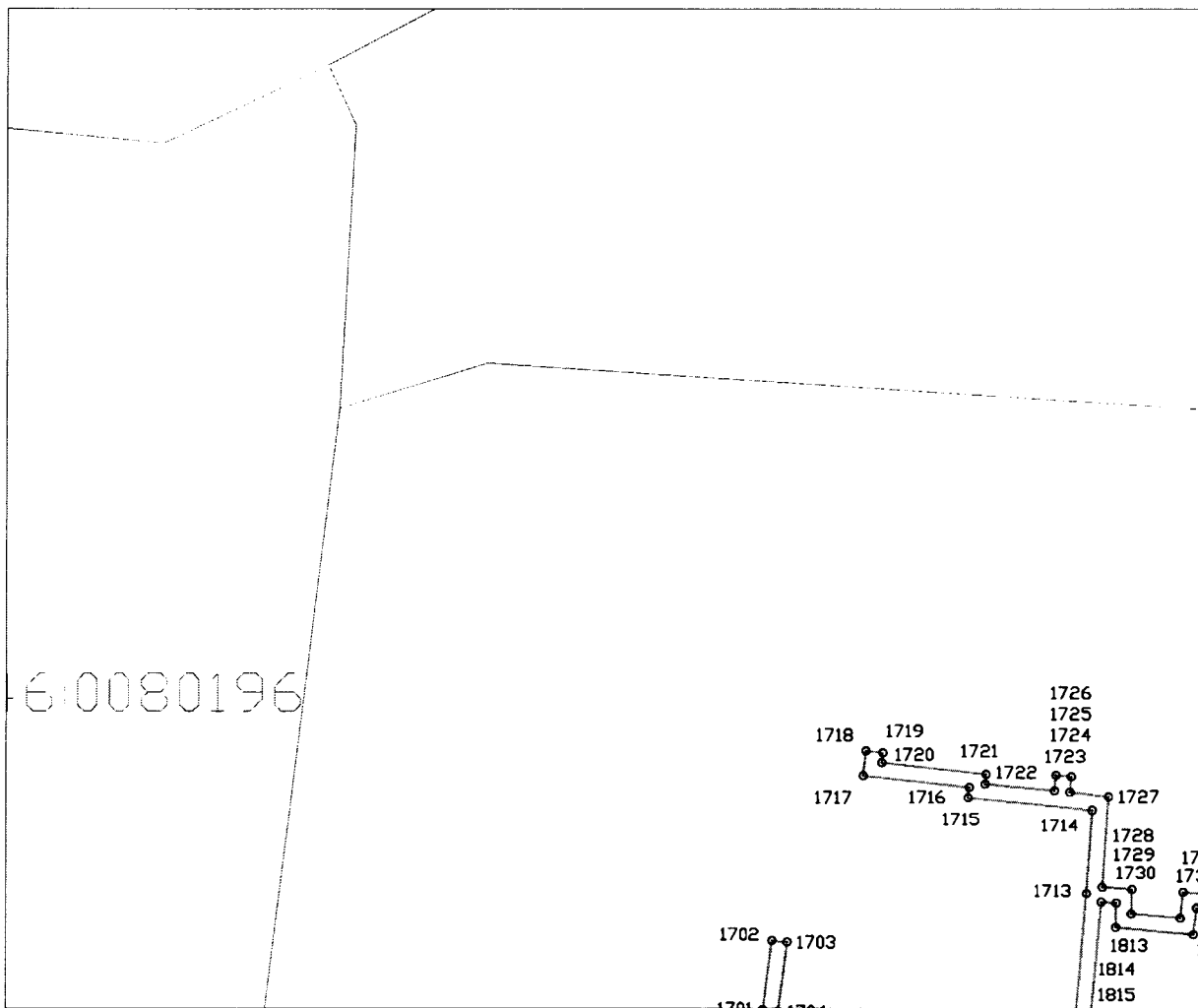
### Сведения о границах охранной зоны газораспределительной сети

Газораспределительные сети низкого давления по ул. Воровского, проезд Воровского, ул. Фрунзе, ул. Садовая, ул. Валентина Степанченко, ул. Большевитская, ул. Щербакова, ул. Чкалова, ул. Маяковского, ул. Республиканская, ул. Тимирязева, ул. Челюскинцев, ул. Пионерская, пер. Пионерский, туп. Пионерский, Внутриквартальный проезд, пер. Больничный, проезд Больничный, ул. 8 Марта, ул. Крылова, ул. Чапаева, ул. Фурманова, пер. Свободный, ул. Щорса, ул. Матросова, пер. Матросова, ул. Пархоменко, пер. Свободный, ул. Робеспьера, ул. Краностроителей в г. Ржев Тверской области, назначение: 7.7 сооружение трубопроводного транспорта, протяженность 24282 м, адрес (местонахождение) объекта: Российская Федерация, обл. Тверская, г. Ржев


(наименование объекта)

Графическое описание местоположения границ охранной зоны газораспределительной сети

Лист 9



Используемые условные знаки и обозначения:



- граница охранной зоны газопровода



- граница квартала кадастрового деления

69:00:000000 - номер квартала кадастрового деления

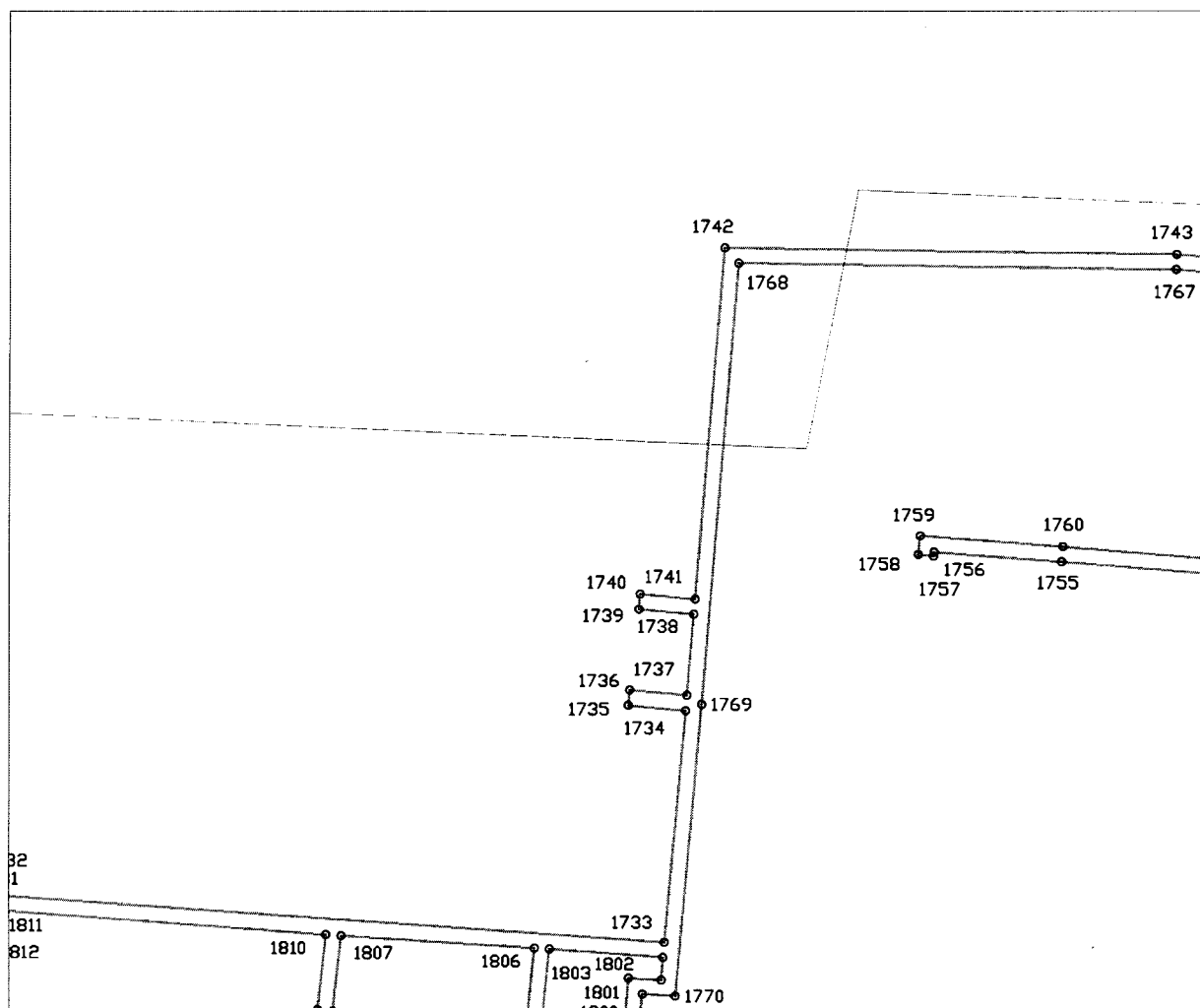
### Сведения о границах охранной зоны газораспределительной сети

Газораспределительные сети низкого давления по ул. Воровского, проезд Воровского, ул. Фрунзе, ул. Садовая, ул. Валентина Степанченко, ул. Большевитская, ул. Щербакова, ул. Чкалова, ул. Маяковского, ул. Республиканская, ул. Тимирязева, ул. Челюскинцев, ул. Пионерская, пер. Пионерский, туп. Пионерский, Внутриквартальный проезд, пер. Больничный, проезд Больничный, ул. 8 Марта, ул. Крылова, ул. Чапаева, ул. Фурманова, пер. Свободный, ул. Щорса, ул. Матросова, пер. Матросова, ул. Пархоменко, пер. Свободный, ул. Робеспьера, ул. Краностроителей в г. Ржев Тверской области, назначение: 7.7 сооружение трубопроводного транспорта, протяженность 24282 м, адрес (местонахождение) объекта: Российская Федерация, обл. Тверская, г. Ржев

(наименование объекта)

Графическое описание местоположения границ охранной зоны газораспределительной сети

Лист 10



Используемые условные знаки и обозначения:

- граница охранной зоны газопровода
- - граница квартала кадастрового деления

69:00:0000000 - номер квартала кадастрового деления



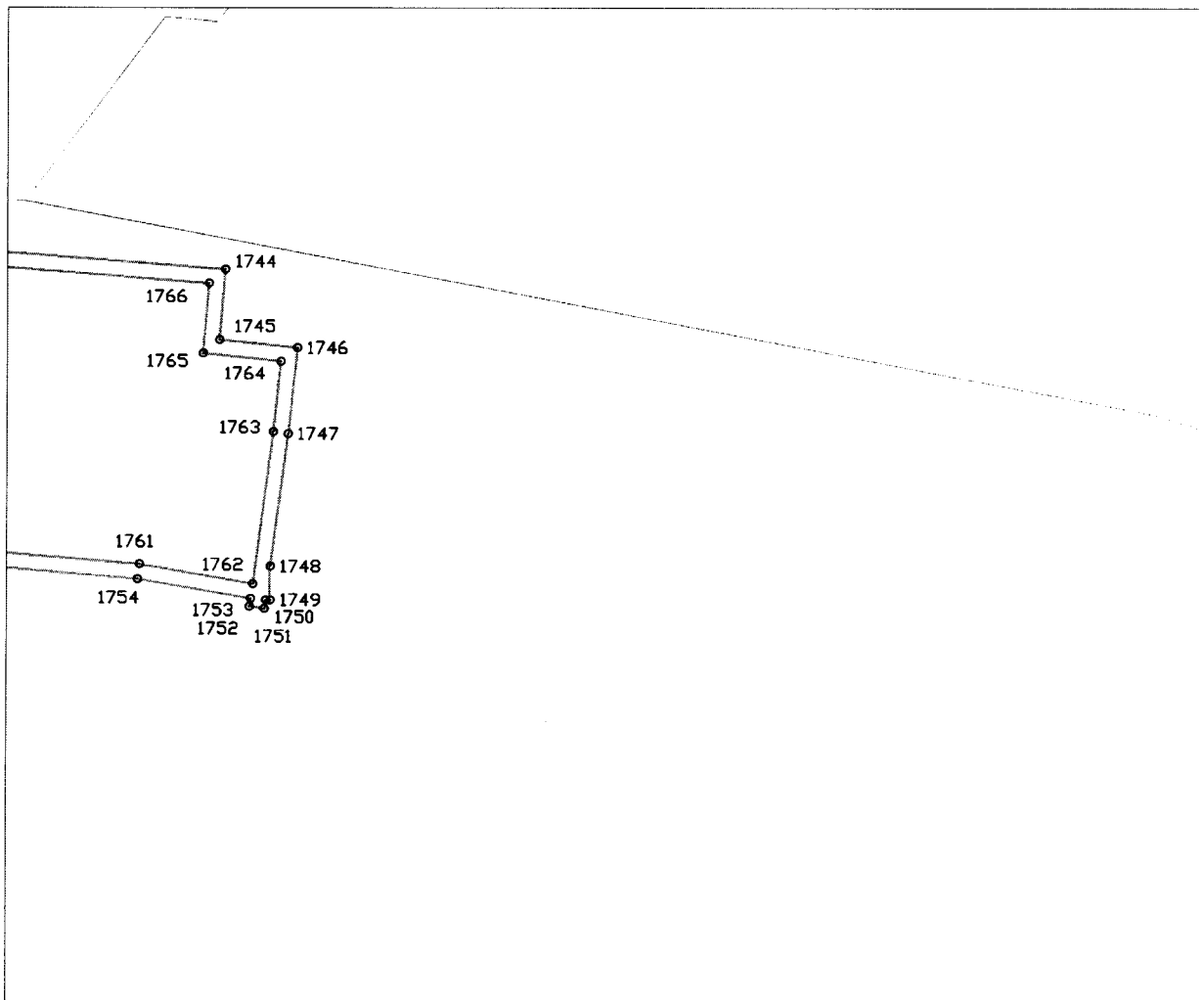
### Сведения о границах охранной зоны газораспределительной сети

Газораспределительные сети низкого давления по ул. Воровского, проезд Воровского, ул. Фрунзе, ул. Садовая, ул. Валентина Степанченко, ул. Большевитская, ул. Щербакова, ул. Чкалова, ул. Маяковского, ул. Республиканская, ул. Тимирязева, ул. Челюскинцев, ул. Пионерская, пер. Пионерский, туп. Пионерский, Внутриквартальный проезд, пер. Больничный, проезд Больничный, ул. 8 Марта, ул. Крылова, ул. Чапаева, ул. Фурманова, пер. Свободный, ул. Щорса, ул. Матросова, пер. Матросова, ул. Пархоменко, пер. Свободный, ул. Робеспьера, ул. Краностроителей в г. Ржев Тверской области, назначение: 7.7 сооружение трубопроводного транспорта, протяженность 24282 м, адрес (местонахождение) объекта: Российская Федерация, обл. Тверская, г. Ржев


(наименование объекта)

Графическое описание местоположения границ охранной зоны газораспределительной сети

Лист 11



Используемые условные знаки и обозначения:



- граница охранной зоны газопровода



- граница квартала кадастрового деления

69:00:0000000 - номер квартала кадастрового деления

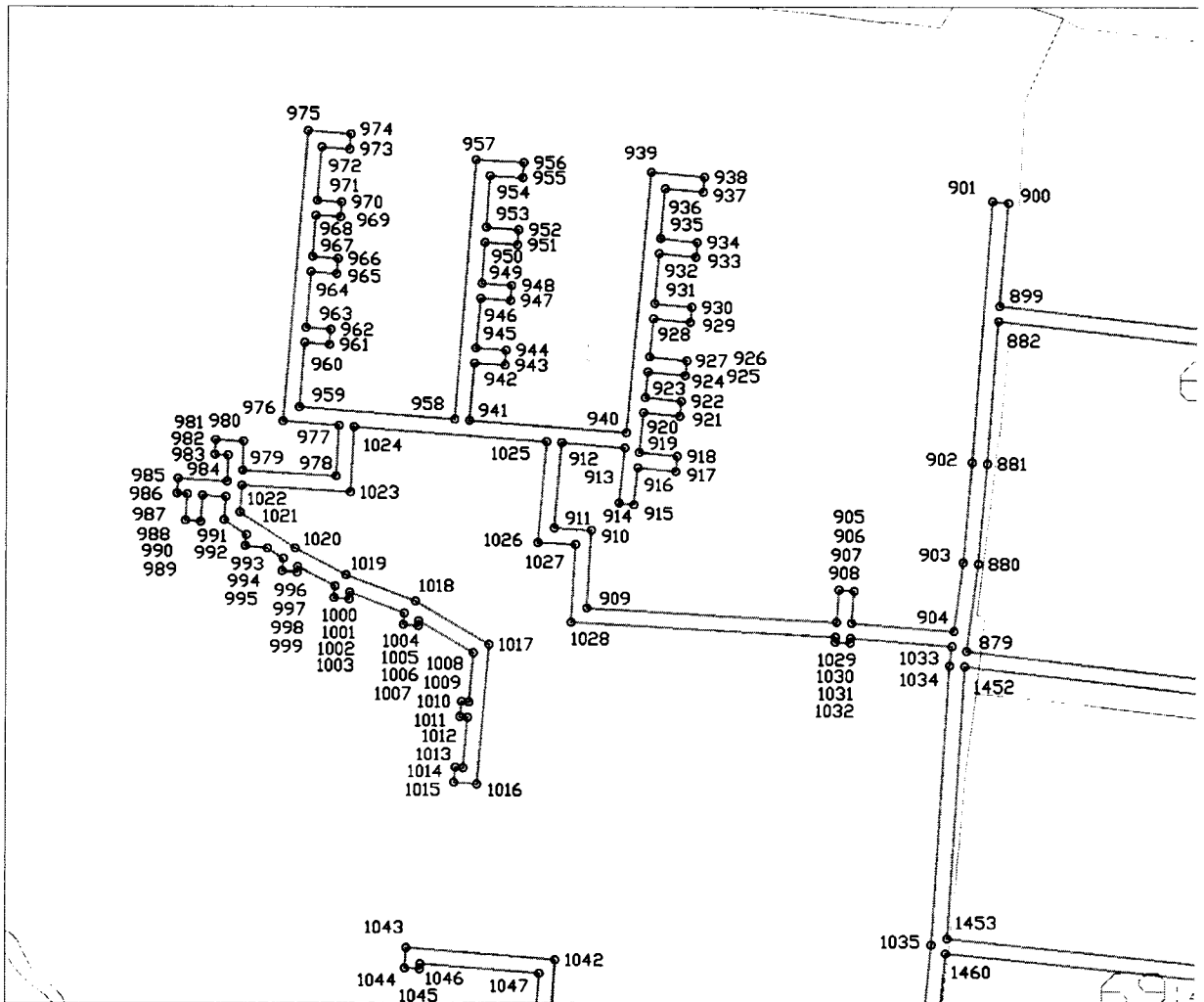
## Сведения о границах охранной зоны газораспределительной сети

Газораспределительные сети низкого давления по ул. Воровского, проезд Воровского, ул. Фрунзе, ул. Садовая, ул. Валентина Степанченко, ул. Большевитская, ул. Щербакова, ул. Чкалова, ул. Маяковского, ул. Республиканская, ул. Тимирязева, ул. Челюскинцев, ул. Пионерская, пер. Пионерский, туп. Пионерский, Внутриквартальный проезд, пер. Больничный, проезд Больничный, ул. 8 Марта, ул. Крылова, ул. Чапаева, ул. Фурманова, пер. Свободный, ул. Щорса, ул. Матросова, пер. Матросова, ул. Пархоменко, пер. Свободный, ул. Робеспьера, ул. Краностроителей в г. Ржев Тверской области, назначение: 7.7 сооружение трубопроводного транспорта, протяженность 24282 м, адрес (местонахождение) объекта: Российская Федерация, обл. Тверская, г. Ржев


(наименование объекта)

Графическое описание местоположения границ охранной зоны газораспределительной сети

Лист 12



Используемые условные знаки и обозначения:



- граница охранной зоны газопровода



- граница квартала кадастрового деления

69:00:0000000 - номер квартала кадастрового деления

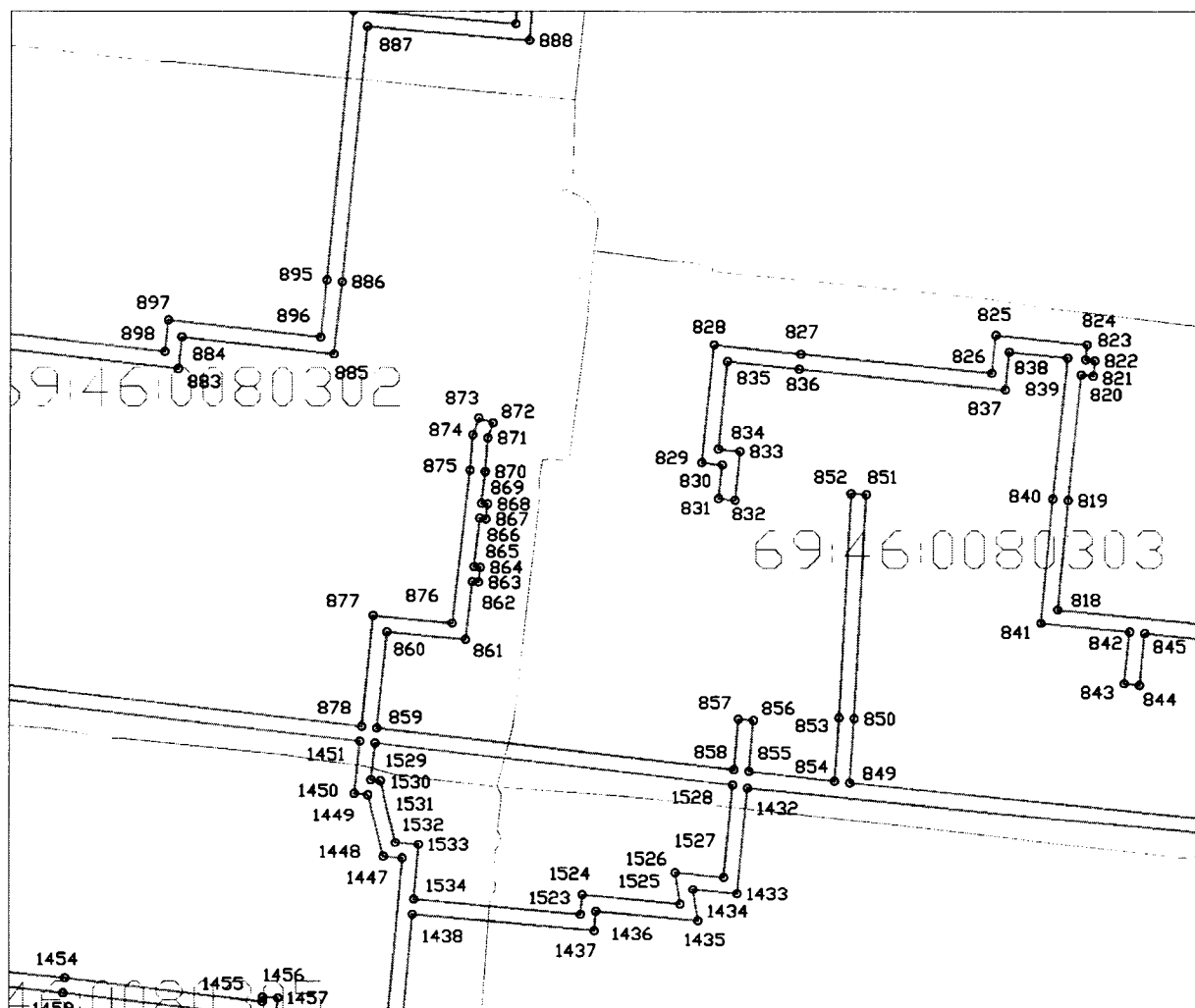
## Сведения о границах охранной зоны газораспределительной сети

Газораспределительные сети низкого давления по ул. Воровского, проезд Воровского, ул. Фрунзе, ул. Садовая, ул. Валентина Степанченко, ул. Большевитская, ул. Щербакова, ул. Чкалова, ул. Маяковского, ул. Республиканская, ул. Тимирязева, ул. Челюскинцев, ул. Пионерская, пер. Пионерский, туп. Пионерский, Внутриквартальный проезд, пер. Больничный, проезд Больничный, ул. 8 Марта, ул. Крылова, ул. Чапаева, ул. Фурманова, пер. Свободный, ул. Щорса, ул. Матросова, пер. Матросова, ул. Пархоменко, пер. Свободный, ул. Робеспьера, ул. Краностроителей в г. Ржев Тверской области, назначение: 7.7 сооружение трубопроводного транспорта, протяженность 24282 м, адрес (местонахождение) объекта: Российская Федерация, обл. Тверская, г. Ржев

(наименование объекта)

Графическое описание местоположения границ охранной зоны газораспределительной сети

Лист 13



Используемые условные знаки и обозначения:



- граница охранной зоны газопровода



- граница квартала кадастрового деления

69:00:0000000 - номер квартала кадастрового деления

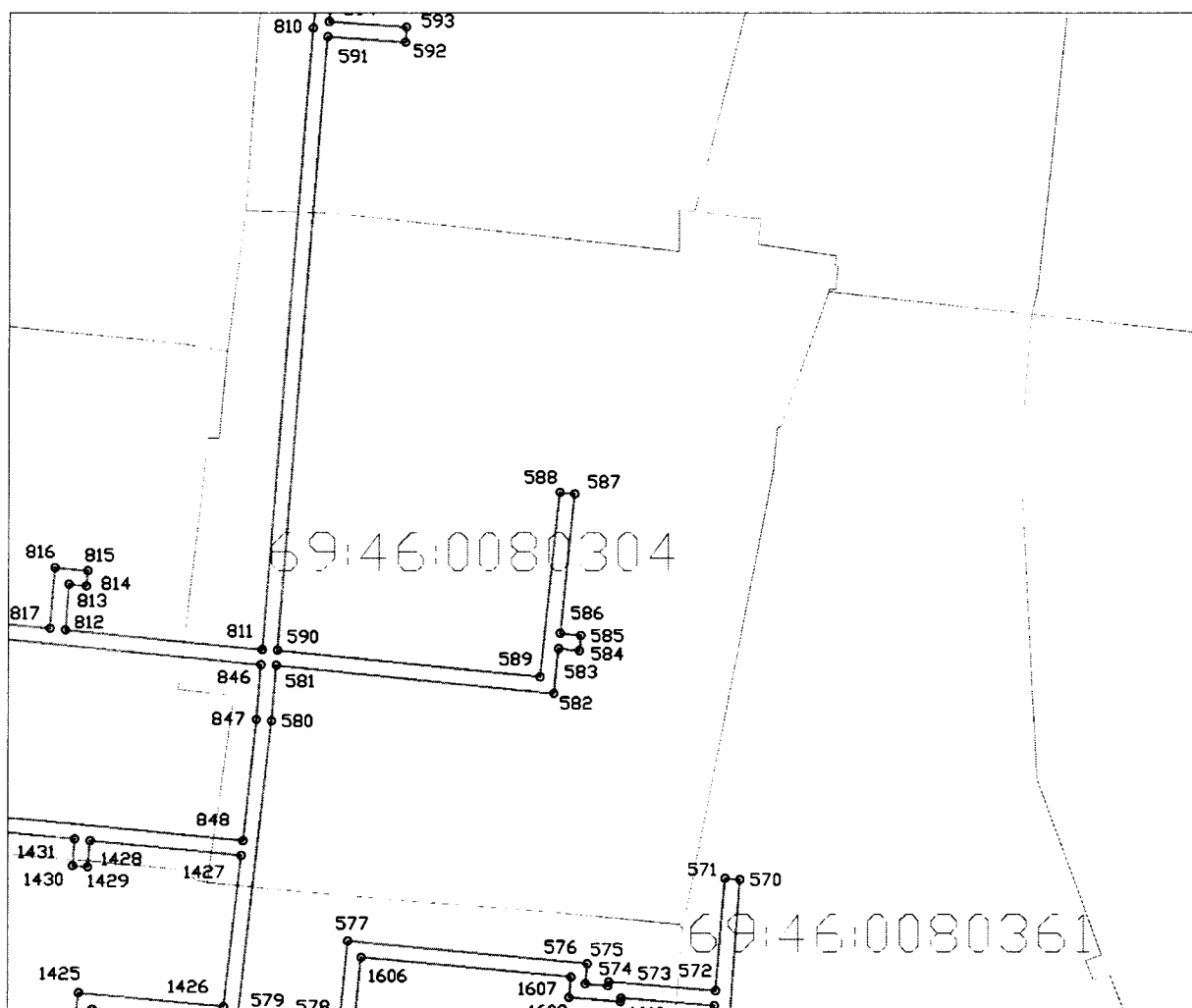
### Сведения о границах охранной зоны газораспределительной сети

Газораспределительные сети низкого давления по ул. Воровского, проезд Воровского, ул. Фрунзе, ул. Садовая, ул. Валентина Степанченко, ул. Большевитская, ул. Щербакова, ул. Чкалова, ул. Маяковского, ул. Республиканская, ул. Тимирязева, ул. Челюскинцев, ул. Пионерская, пер. Пионерский, туп. Пионерский, Внутриквартальный проезд, пер. Больничный, проезд Больничный, ул. 8 Марта, ул. Крылова, ул. Чапаева, ул. Фурманова, пер. Свободный, ул. Щорса, ул. Матросова, пер. Матросова, ул. Пархоменко, пер. Свободный, ул. Робеспьера, ул. Краностроителей в г. Ржев Тверской области, назначение: 7.7 сооружение трубопроводного транспорта, протяженность 24282 м, адрес (местонахождение) объекта: Российская Федерация, обл. Тверская, г. Ржев


(наименование объекта)

Графическое описание местоположения границ охранной зоны газораспределительной сети

Лист 14



Используемые условные знаки и обозначения:



- граница охранной зоны газопровода



- граница квартала кадастрового деления

69:00:0000000 - номер квартала кадастрового деления

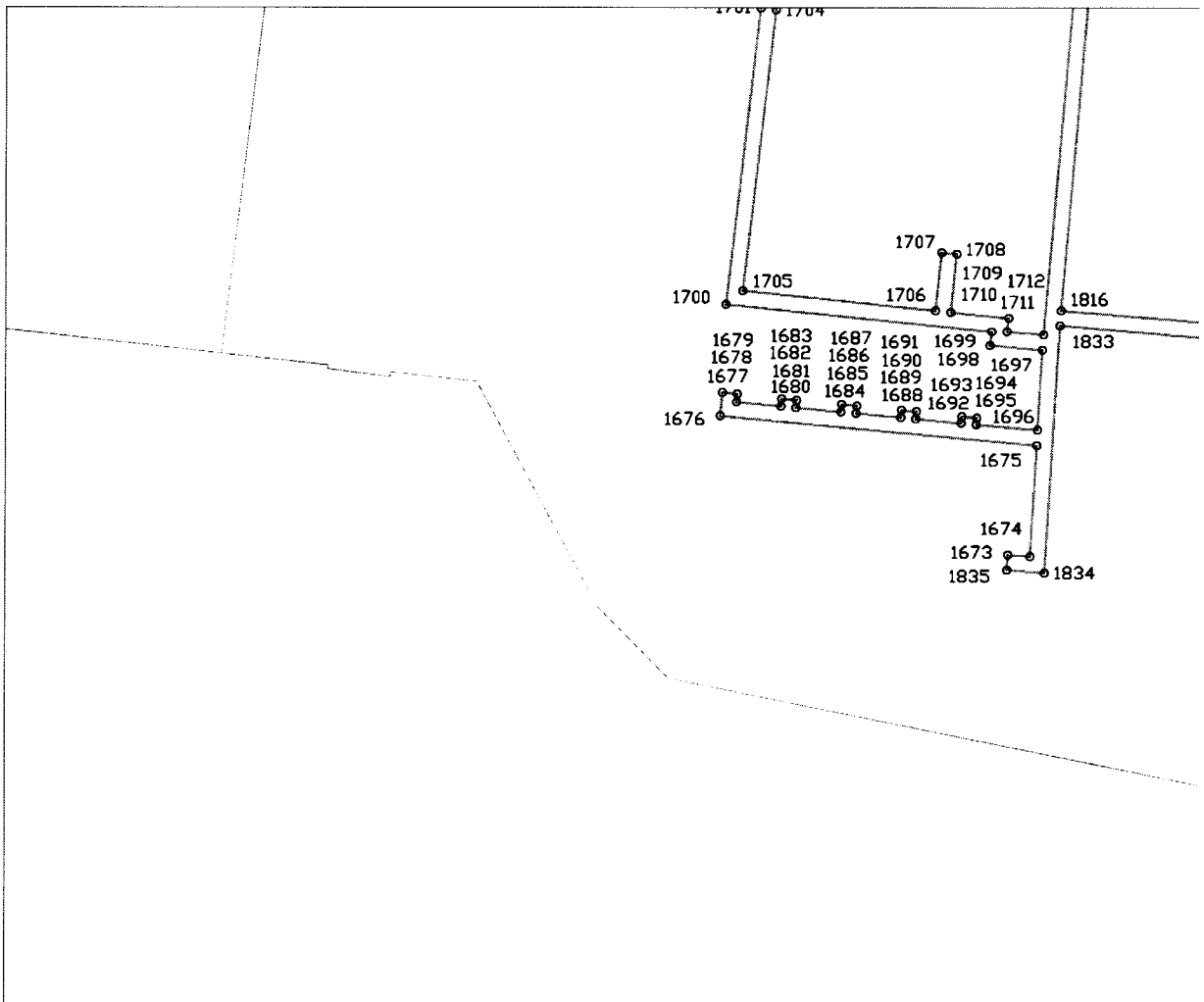
### Сведения о границах охранной зоны газораспределительной сети

Газораспределительные сети низкого давления по ул. Воровского, проезд Воровского, ул. Фрунзе, ул. Садовая, ул. Валентина Степанченко, ул. Большевитская, ул. Щербакова, ул. Чкалова, ул. Маяковского, ул. Республиканская, ул. Тимирязева, ул. Челюскинцев, ул. Пионерская, пер. Пионерский, туп. Пионерский, Внутриквартальный проезд, пер. Больничный, проезд Больничный, ул. 8 Марта, ул. Крылова, ул. Чапаева, ул. Фурманова, пер. Свободный, ул. Щорса, ул. Матросова, пер. Матросова, ул. Пархоменко, пер. Свободный, ул. Робеспьера, ул. Краностроителей в г. Ржев Тверской области, назначение: 7.7 сооружение трубопроводного транспорта, протяженность 24282 м, адрес (местонахождение) объекта: Российская Федерация, обл. Тверская, г. Ржев

(наименование объекта)

Графическое описание местоположения границ охранной зоны газораспределительной сети

Лист 15



Используемые условные знаки и обозначения:

- граница охранной зоны газопровода  
 - граница квартала кадастрового деления

69:00:0000000 - номер квартала кадастрового деления

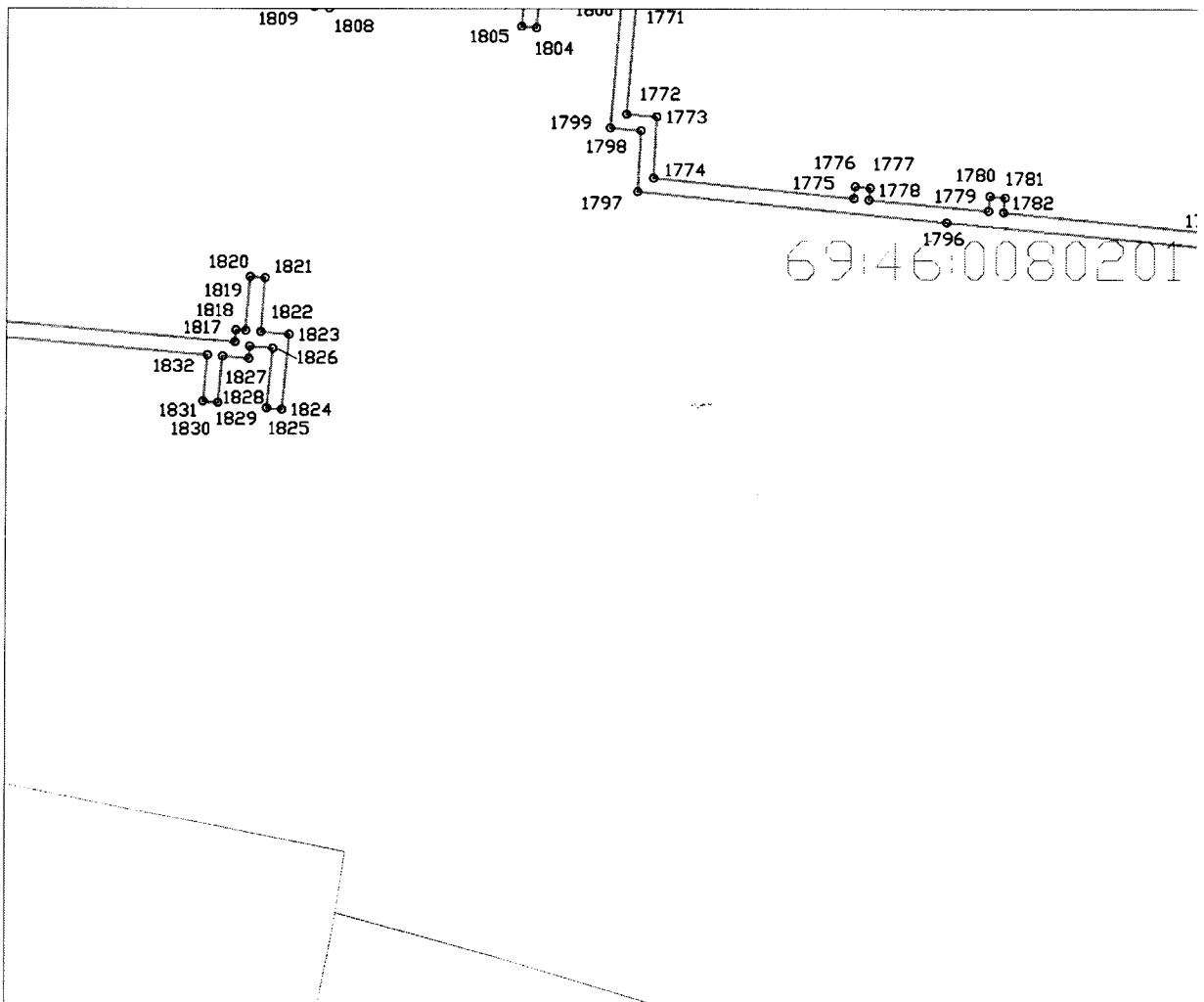
### Сведения о границах охранной зоны газораспределительной сети

Газораспределительные сети низкого давления по ул. Воровского, проезд Воровского, ул. Фрунзе, ул. Садовая, ул. Валентина Степанченко, ул. Большевитская, ул. Щербакова, ул. Чкалова, ул. Маяковского, ул. Республиканская, ул. Тимирязева, ул. Челюскинцев, ул. Пионерская, пер. Пионерский, туп. Пионерский, Внутриквартальный проезд, пер. Больничный, проезд Больничный, ул. 8 Марта, ул. Крылова, ул. Чапаева, ул. Фурманова, пер. Свободный, ул. Щорса, ул. Матросова, пер. Матросова, ул. Пархоменко, пер. Свободный, ул. Робеспьера, ул. Краностроителей в г. Ржев Тверской области, назначение: 7.7 сооружение трубопроводного транспорта, протяженность 24282 м, адрес (местонахождение) объекта: Российская Федерация, обл. Тверская, г. Ржев

(наименование объекта)

Графическое описание местоположения границ охранной зоны газораспределительной сети

Лист 16



Используемые условные знаки и обозначения:



- граница охранной зоны газопровода



- граница квартала кадастрового деления

69:00:000000 - номер квартала кадастрового деления


**Сведения о границах охранной зоны газораспределительной сети**

Газораспределительные сети низкого давления по ул. Воровского, проезд Воровского, ул. Фрунзе, ул. Садовая, ул. Валентина Степанченко, ул. Большевитская, ул. Щербакова, ул. Чкалова, ул. Маяковского, ул. Республиканская, ул. Тимирязева, ул. Челюскинцев, ул. Пионерская, пер. Пионерский, туп. Пионерский, Внутриквартальный проезд, пер. Больничный, проезд Больничный, ул. 8 Марта, ул. Крылова, ул. Чапаева, ул. Фурманова, пер. Свободный, ул. Щорса, ул. Матросова, пер. Матросова, ул. Пархоменко, пер. Свободный, ул. Робеспьера, ул. Краностроителей в г. Ржев Тверской области, назначение: 7.7 сооружение трубопроводного транспорта, протяженность 24282 м, адрес (местонахождение) объекта: Российская Федерация, обл. Тверская, г. Ржев


(наименование объекта)

**Графическое описание местоположения границ охранной зоны газораспределительной сети**

Лист 17



Используемые условные знаки и обозначения:



- граница охранной зоны газопровода



- граница квартала кадастрового деления

69:00:000000 - номер квартала кадастрового деления

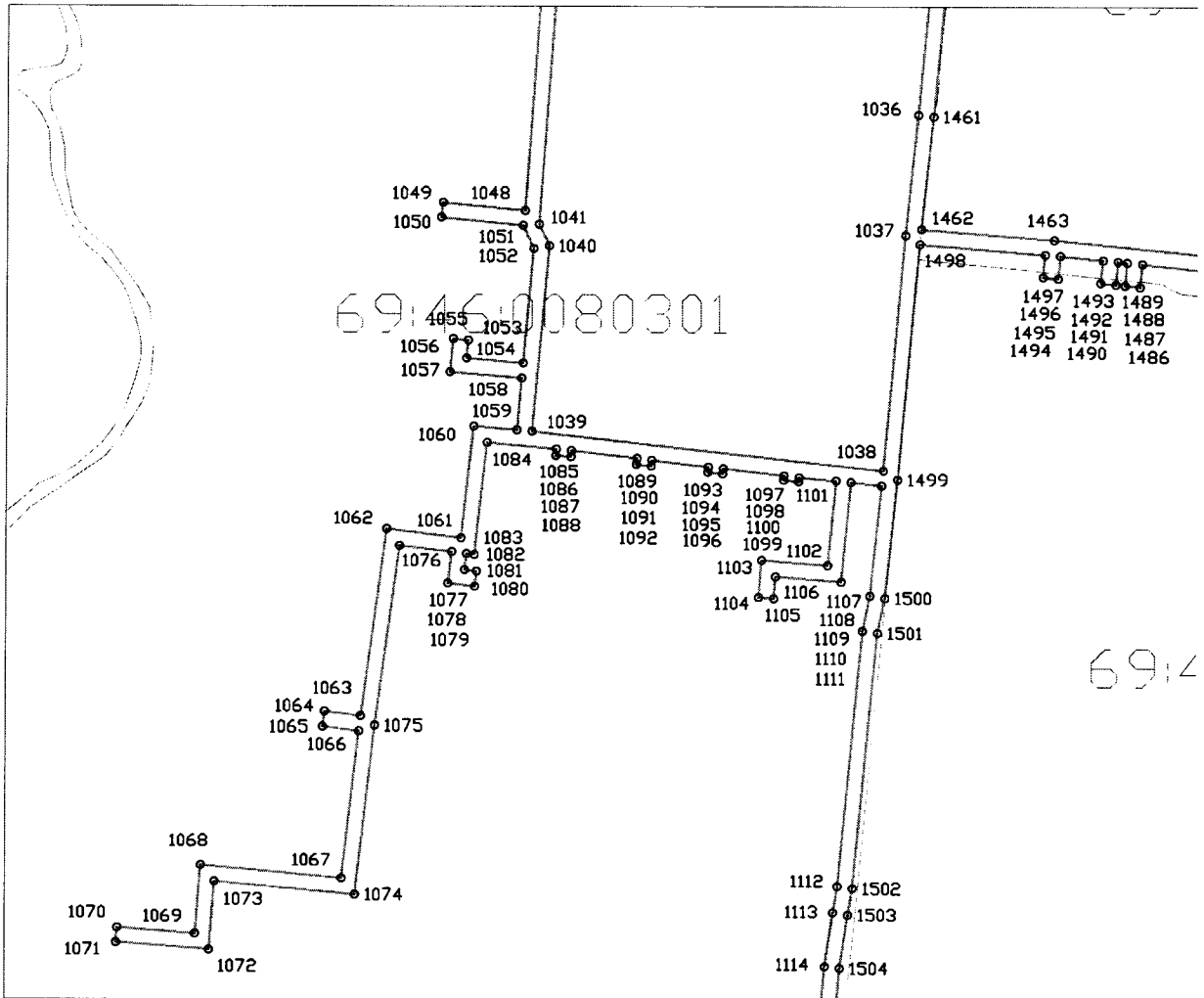
### Сведения о границах охранной зоны газораспределительной сети

Газораспределительные сети низкого давления по ул. Воровского, проезд Воровского, ул. Фрунзе, ул. Садовая, ул. Валентина Степанченко, ул. Большевитская, ул. Щербакова, ул. Чкалова, ул. Маяковского, ул. Республиканская, ул. Тимирязева, ул. Челюскинцев, ул. Пионерская, пер. Пионерский, туп. Пионерский, Внутриквартальный проезд, пер. Больничный, проезд Больничный, ул. 8 Марта, ул. Крылова, ул. Чапаева, ул. Фурманова, пер. Свободный, ул. Щорса, ул. Матросова, пер. Матросова, ул. Пархоменко, пер. Свободный, ул. Робеспьера, ул. Краностроителей в г. Ржев Тверской области, назначение: 7.7 сооружение трубопроводного транспорта, протяженность 24282 м, адрес (местонахождение) объекта: Российская Федерация, обл. Тверская, г. Ржев


(наименование объекта)

Графическое описание местоположения границ охранной зоны газораспределительной сети

Лист 18



Используемые условные знаки и обозначения:



- граница охранной зоны газопровода



- граница квартала кадастрового деления

69:00:0000000 - номер квартала кадастрового деления



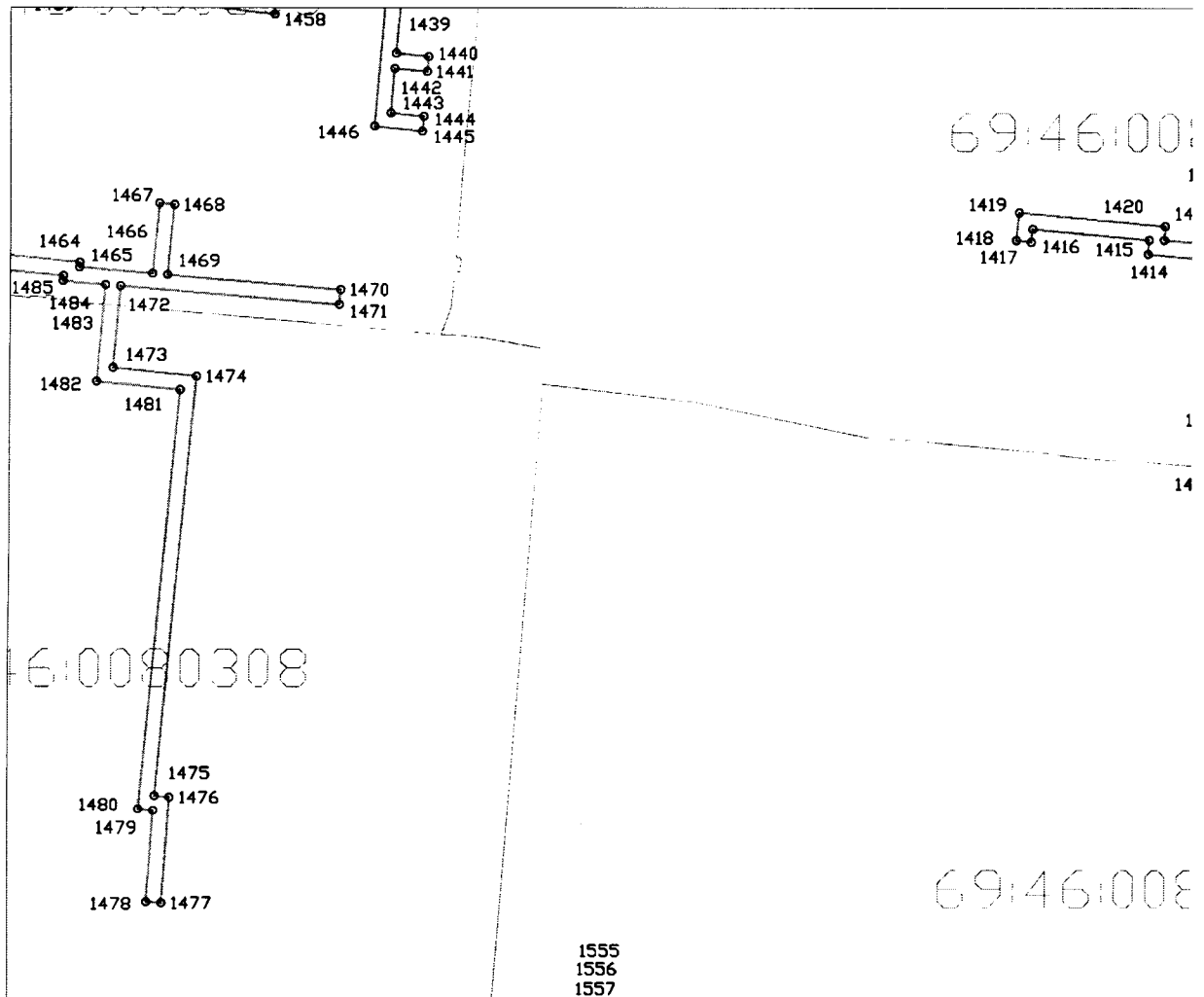
### Сведения о границах охранной зоны газораспределительной сети

Газораспределительные сети низкого давления по ул. Воровского, проезд Воровского, ул. Фрунзе, ул. Садовая, ул. Валентина Степанченко, ул. Большевитская, ул. Щербакова, ул. Чкалова, ул. Маяковского, ул. Республиканская, ул. Тимирязева, ул. Челюскинцев, ул. Пионерская, пер. Пионерский, туп. Пионерский, Внутриквартальный проезд, пер. Больничный, проезд Больничный, ул. 8 Марта, ул. Крылова, ул. Чапаева, ул. Фурманова, пер. Свободный, ул. Щорса, ул. Матросова, пер. Матросова, ул. Пархоменко, пер. Свободный, ул. Робеспьера, ул. Краностроителей в г. Ржев Тверской области, назначение: 7.7 сооружение трубопроводного транспорта, протяженность 24282 м, адрес (местонахождение) объекта: Российская Федерация, обл. Тверская, г. Ржев


(наименование объекта)

### Графическое описание местоположения границ охранной зоны газораспределительной сети

Лист 19



Используемые условные знаки и обозначения:



- граница охранной зоны газопровода



- граница квартала кадастрового деления

69:00:000000 - номер квартала кадастрового деления

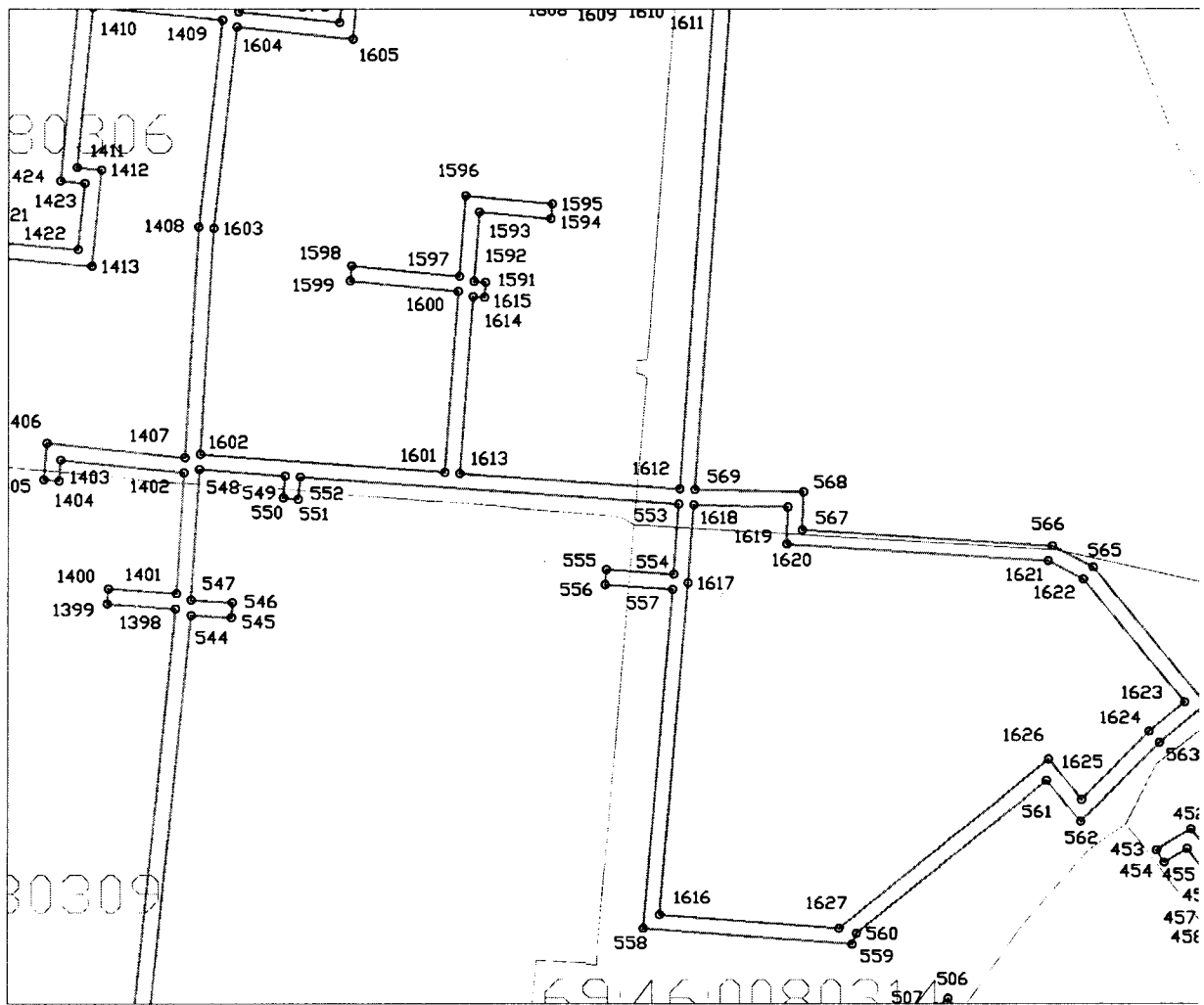
### Сведения о границах охранной зоны газораспределительной сети

Газораспределительные сети низкого давления по ул. Воровского, проезд Воровского, ул. Фрунзе, ул. Садовая, ул. Валентина Степанченко, ул. Большевитская, ул. Щербакова, ул. Чкалова, ул. Маяковского, ул. Республиканская, ул. Тимирязева, ул. Челюскинцев, ул. Пионерская, пер. Пионерский, туп. Пионерский, Внутриквартальный проезд, пер. Больничный, проезд Больничный, ул. 8 Марта, ул. Крылова, ул. Чапаева, ул. Фурманова, пер. Свободный, ул. Щорса, ул. Матросова, пер. Матросова, ул. Пархоменко, пер. Свободный, ул. Робеспьера, ул. Краностроителей в г. Ржев Тверской области, назначение: 7.7 сооружение трубопроводного транспорта, протяженность 24282 м, адрес (местонахождение) объекта: Российская Федерация, обл. Тверская, г. Ржев

(наименование объекта)

Графическое описание местоположения границ охранной зоны газораспределительной сети

Лист 20



Используемые условные знаки и обозначения:



- граница охранной зоны газопровода



- граница квартала кадастрового деления

69:00:000000 - номер квартала кадастрового деления

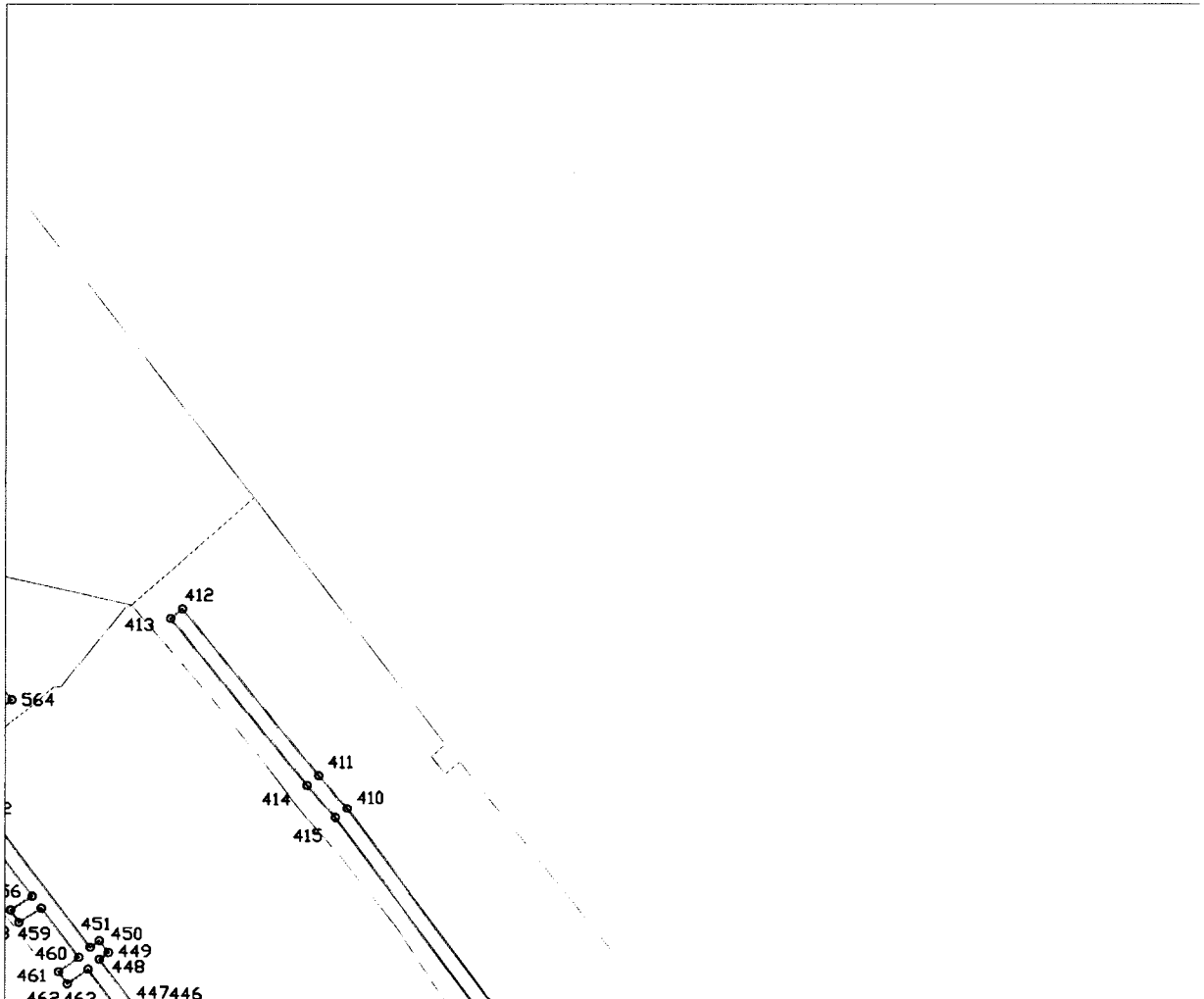
### Сведения о границах охранной зоны газораспределительной сети

Газораспределительные сети низкого давления по ул. Воровского, проезд Воровского, ул. Фрунзе, ул. Садовая, ул. Валентина Степанченко, ул. Большевитская, ул. Щербакова, ул. Чкалова, ул. Маяковского, ул. Республиканская, ул. Тимирязева, ул. Челюскинцев, ул. Пионерская, пер. Пионерский, туп. Пионерский, Внутриквартальный проезд, пер. Больничный, проезд Больничный, ул. 8 Марта, ул. Крылова, ул. Чапаева, ул. Фурманова, пер. Свободный, ул. Щорса, ул. Матросова, пер. Матросова, ул. Пархоменко, пер. Свободный, ул. Робеспьера, ул. Краностроителей в г. Ржев Тверской области, назначение: 7.7 сооружение трубопроводного транспорта, протяженность 24282 м, адрес (местонахождение) объекта: Российская Федерация, обл. Тверская, г. Ржев

(наименование объекта)

Графическое описание местоположения границ охранной зоны газораспределительной сети

Лист 21



Используемые условные знаки и обозначения:

- граница охранной зоны газопровода
- граница квартала кадастрового деления

69:00:000000 - номер квартала кадастрового деления

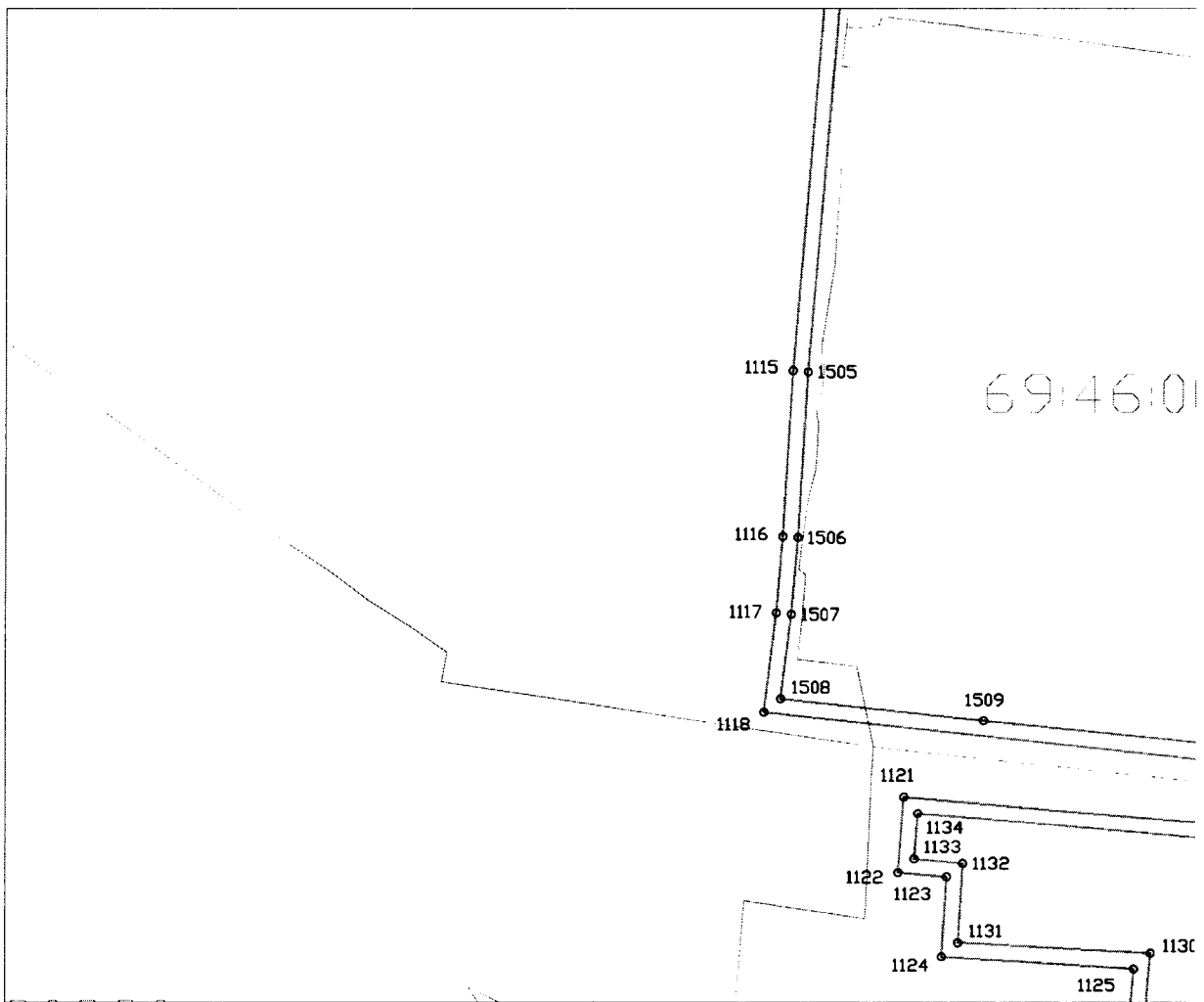
### Сведения о границах охранной зоны газораспределительной сети

Газораспределительные сети низкого давления по ул. Воровского, проезд Воровского, ул. Фрунзе, ул. Садовая, ул. Валентина Степанченко, ул. Большевитская, ул. Щербакова, ул. Чкалова, ул. Маяковского, ул. Республиканская, ул. Тимирязева, ул. Челюскинцев, ул. Пионерская, пер. Пионерский, туп. Пионерский, Внутриквартальный проезд, пер. Больничный, проезд Больничный, ул. 8 Марта, ул. Крылова, ул. Чапаева, ул. Фурманова, пер. Свободный, ул. Щорса, ул. Матросова, пер. Матросова, ул. Пархоменко, пер. Свободный, ул. Робеспьера, ул. Краностроителей в г. Ржев Тверской области, назначение: 7.7 сооружение трубопроводного транспорта, протяженность 24282 м, адрес (местонахождение) объекта: Российская Федерация, обл. Тверская, г. Ржев

(наименование объекта)

Графическое описание местоположения границ охранной зоны газораспределительной сети

Лист 22



Используемые условные знаки и обозначения:

- граница охранной зоны газопровода
- граница квартала кадастрового деления

69:00:000000 - номер квартала кадастрового деления

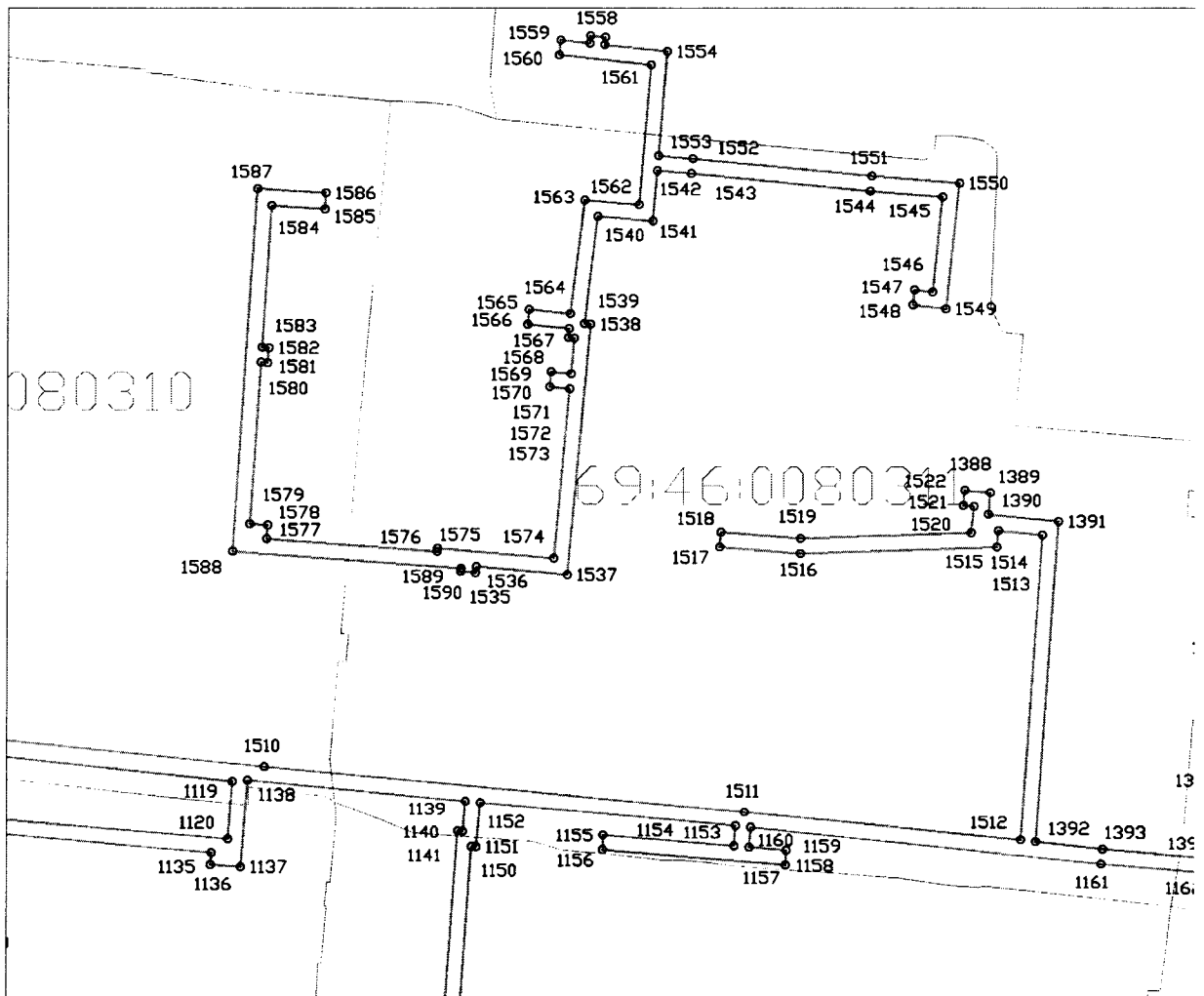
## Сведения о границах охранной зоны газораспределительной сети

Газораспределительные сети низкого давления по ул. Воровского, проезд Воровского, ул. Фрунзе, ул. Садовая, ул. Валентина Степанченко, ул. Большевитская, ул. Щербакова, ул. Чкалова, ул. Маяковского, ул. Республиканская, ул. Тимирязева, ул. Челюскинцев, ул. Пионерская, пер. Пионерский, туп. Пионерский, Внутриквартальный проезд, пер. Больничный, проезд Больничный, ул. 8 Марта, ул. Крылова, ул. Чапаева, ул. Фурманова, пер. Свободный, ул. Щорса, ул. Матросова, пер. Матросова, ул. Пархоменко, пер. Свободный, ул. Робеспьера, ул. Краностроителей в г. Ржев Тверской области, назначение: 7.7 сооружение трубопроводного транспорта, протяженность 24282 м, адрес (местонахождение) объекта: Российская Федерация, обл. Тверская, г. Ржев


(наименование объекта)

Графическое описание местоположения границ охранной зоны газораспределительной сети

Лист 23



Используемые условные знаки и обозначения:



- граница охранной зоны газопровода



- граница квартала кадастрового деления

69:00:000000 - номер квартала кадастрового деления

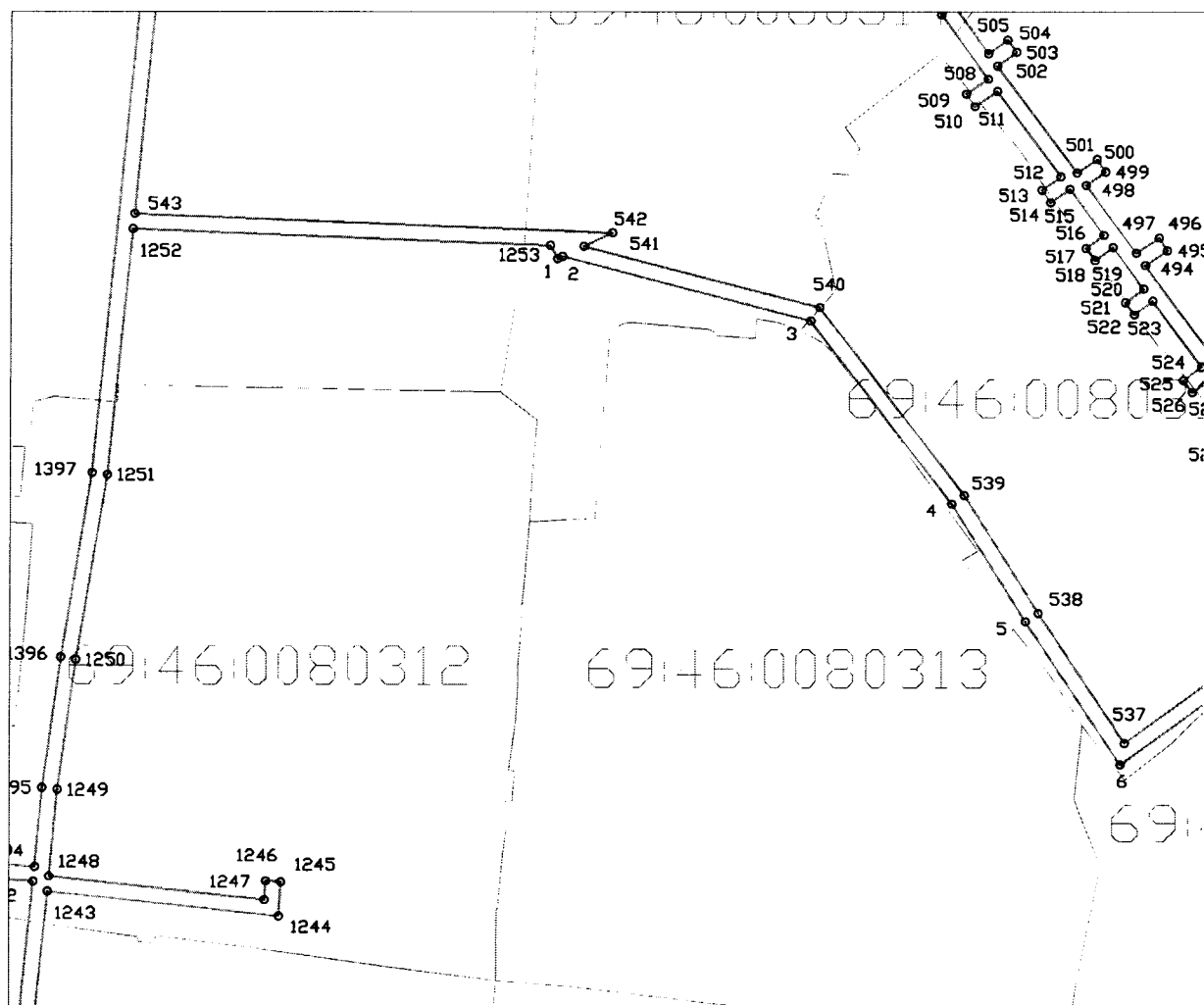
## Сведения о границах охранной зоны газораспределительной сети

Газораспределительные сети низкого давления по ул. Воровского, проезд Воровского, ул. Фрунзе, ул. Садовая, ул. Валентина Степанченко, ул. Большевитская, ул. Щербакова, ул. Чкалова, ул. Маяковского, ул. Республиканская, ул. Тимирязева, ул. Челюскинцев, ул. Пионерская, пер. Пионерский, туп. Пионерский, Внутриквартальный проезд, пер. Больничный, проезд Больничный, ул. 8 Марта, ул. Крылова, ул. Чапаева, ул. Фурманова, пер. Свободный, ул. Щорса, ул. Матросова, пер. Матросова, ул. Пархоменко, пер. Свободный, ул. Робеспьера, ул. Краностроителей в г. Ржев Тверской области, назначение: 7.7 сооружение трубопроводного транспорта, протяженность 24282 м, адрес (местонахождение) объекта: Российская Федерация, обл. Тверская, г. Ржев


(наименование объекта)

Графическое описание местоположения границ охранной зоны газораспределительной сети

Лист 24



Используемые условные знаки и обозначения:



- граница охранной зоны газопровода



- граница квартала кадастрового деления

69:00:000000 - номер квартала кадастрового деления

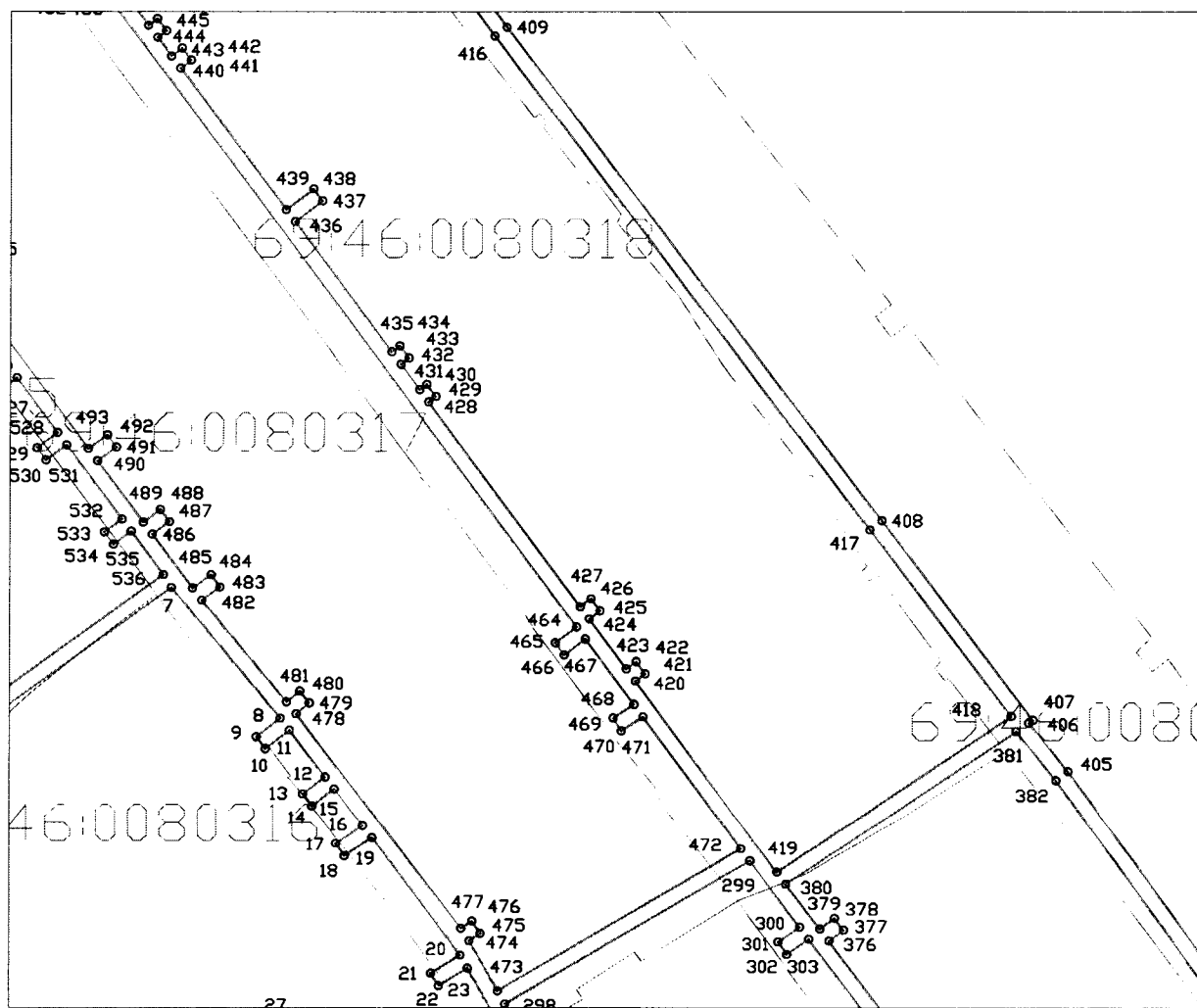
### Сведения о границах охранной зоны газораспределительной сети

Газораспределительные сети низкого давления по ул. Воровского, проезд Воровского, ул. Фрунзе, ул. Садовая, ул. Валентина Степанченко, ул. Большевитская, ул. Щербакова, ул. Чкалова, ул. Маяковского, ул. Республиканская, ул. Тимирязева, ул. Челюскинцев, ул. Пионерская, пер. Пионерский, туп. Пионерский, Внутриквартальный проезд, пер. Больничный, проезд Больничный, ул. 8 Марта, ул. Крылова, ул. Чапаева, ул. Фурманова, пер. Свободный, ул. Щорса, ул. Матросова, пер. Матросова, ул. Пархоменко, пер. Свободный, ул. Робеспьера, ул. Краностроителей в г. Ржев Тверской области, назначение: 7.7 сооружение трубопроводного транспорта, протяженность 24282 м, адрес (местонахождение) объекта: Российская Федерация, обл. Тверская, г. Ржев


(наименование объекта)

Графическое описание местоположения границ охранной зоны газораспределительной сети

Лист 25



Используемые условные знаки и обозначения:



- граница охранной зоны газопровода



- граница квартала кадастрового деления

69:00:000000 - номер квартала кадастрового деления


**Сведения о границах охранной зоны газораспределительной сети**

Газораспределительные сети низкого давления по ул. Воровского, проезд Воровского, ул. Фрунзе, ул. Садовая, ул. Валентина Степанченко, ул. Большевитская, ул. Щербакова, ул. Чкалова, ул. Маяковского, ул. Республиканская, ул. Тимирязева, ул. Челюскинцев, ул. Пионерская, пер. Пионерский, туп. Пионерский, Внутриквартальный проезд, пер. Больничный, проезд Больничный, ул. 8 Марта, ул. Крылова, ул. Чапаева, ул. Фурманова, пер. Свободный, ул. Щорса, ул. Матросова, пер. Матросова, ул. Пархоменко, пер. Свободный, ул. Робеспьера, ул. Краностроителей в г. Ржев Тверской области, назначение: 7.7 сооружение трубопроводного транспорта, протяженность 24282 м, адрес (местонахождение) объекта: Российская Федерация, обл. Тверская, г. Ржев


(наименование объекта)

Графическое описание местоположения границ охранной зоны газораспределительной сети

Лист 26



Используемые условные знаки и обозначения:



- граница охранной зоны газопровода



- граница квартала кадастрового деления

69:00:0000000 - номер квартала кадастрового деления



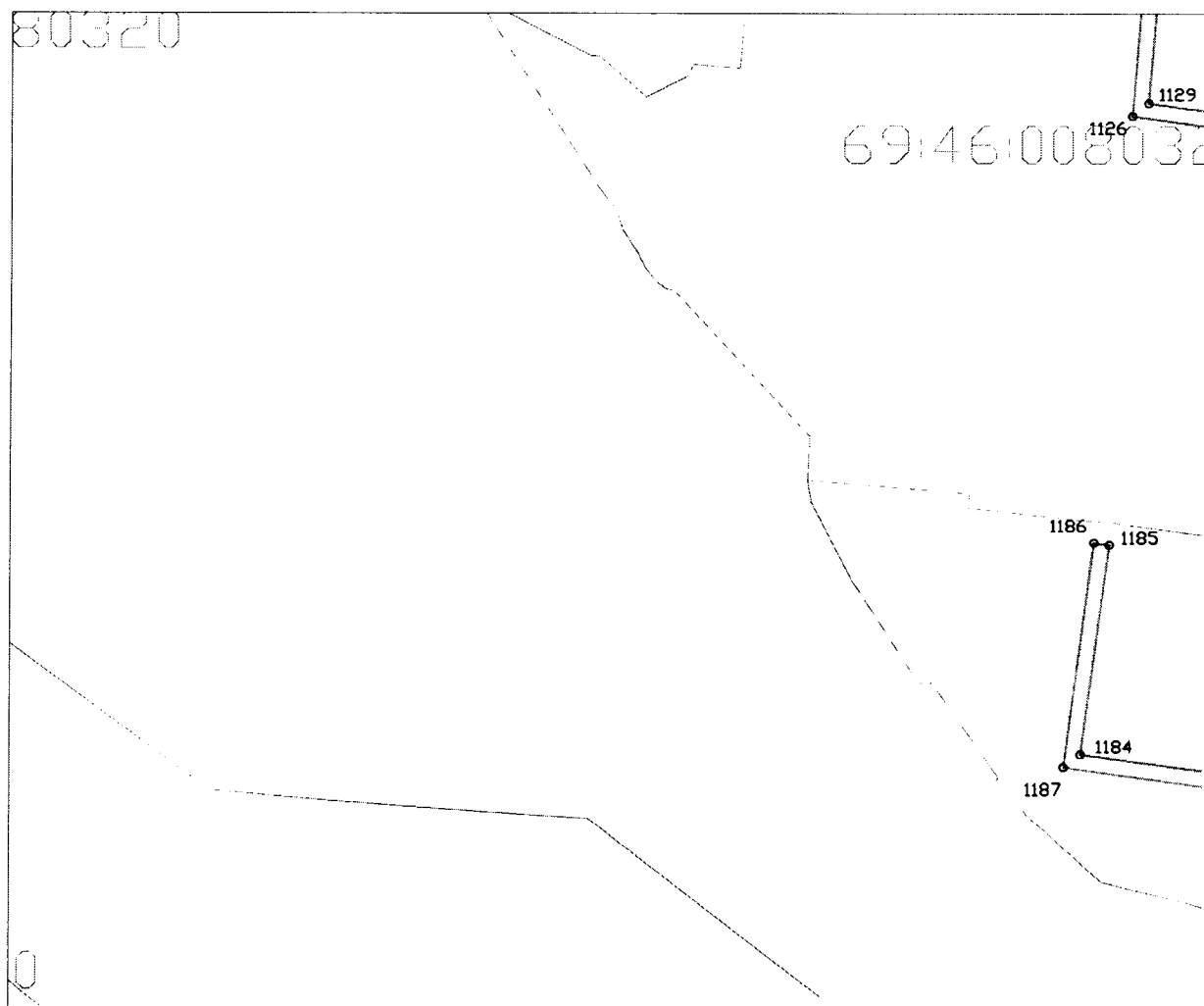
### Сведения о границах охранной зоны газораспределительной сети

Газораспределительные сети низкого давления по ул. Воровского, проезд Воровского, ул. Фрунзе, ул. Садовая, ул. Валентина Степанченко, ул. Большевитская, ул. Щербакова, ул. Чкалова, ул. Маяковского, ул. Республиканская, ул. Тимирязева, ул. Челюскинцев, ул. Пионерская, пер. Пионерский, туп. Пионерский, Внутриквартальный проезд, пер. Больничный, проезд Больничный, ул. 8 Марта, ул. Крылова, ул. Чапаева, ул. Фурманова, пер. Свободный, ул. Щорса, ул. Матросова, пер. Матросова, ул. Пархоменко, пер. Свободный, ул. Робеспьера, ул. Краностроителей в г. Ржев Тверской области, назначение: 7.7 сооружение трубопроводного транспорта, протяженность 24282 м, адрес (местонахождение) объекта: Российская Федерация, обл. Тверская, г. Ржев


(наименование объекта)

### Графическое описание местоположения границ охранной зоны газораспределительной сети

Лист 27



Используемые условные знаки и обозначения:



- граница охранной зоны газопровода



- граница квартала кадастрового деления

69:00:000000 - номер квартала кадастрового деления

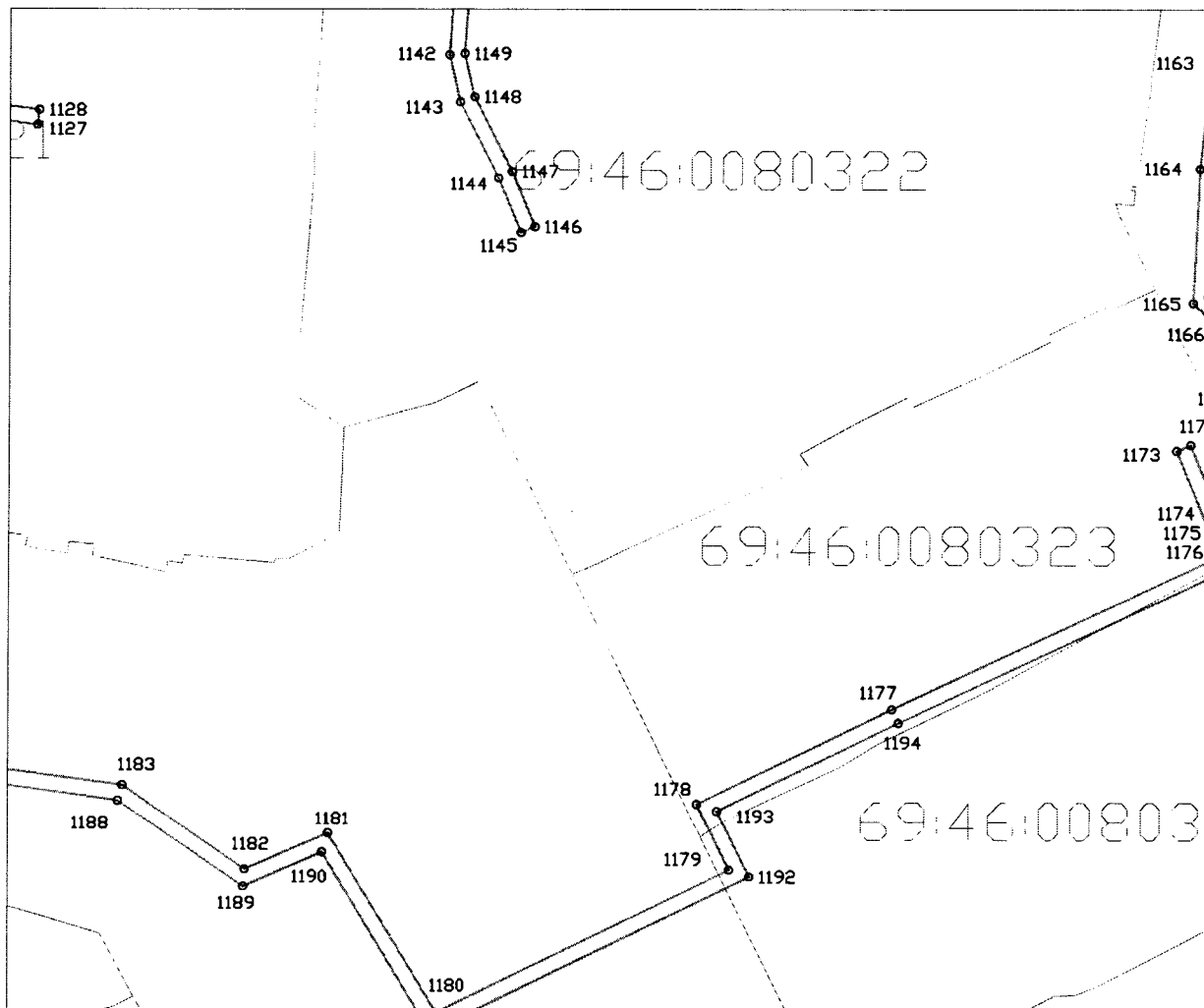
### Сведения о границах охранной зоны газораспределительной сети

Газораспределительные сети низкого давления по ул. Воровского, проезд Воровского, ул. Фрунзе, ул. Садовая, ул. Валентина Степанченко, ул. Большевитская, ул. Щербакова, ул. Чкалова, ул. Маяковского, ул. Республиканская, ул. Тимирязева, ул. Челюскинцев, ул. Пионерская, пер. Пионерский, туп. Пионерский, Внутриквартальный проезд, пер. Больничный, проезд Больничный, ул. 8 Марта, ул. Крылова, ул. Чапаева, ул. Фурманова, пер. Свободный, ул. Щорса, ул. Матросова, пер. Матросова, ул. Пархоменко, пер. Свободный, ул. Робеспьера, ул. Краностроителей в г. Ржев Тверской области, назначение: 7.7 сооружение трубопроводного транспорта, протяженность 24282 м, адрес (местонахождение) объекта: Российская Федерация, обл. Тверская, г. Ржев


(наименование объекта)

Графическое описание местоположения границ охранной зоны газораспределительной сети

Лист 28



Используемые условные знаки и обозначения:



- граница охранной зоны газопровода



- граница квартала кадастрового деления

69:00:0000000 - номер квартала кадастрового деления

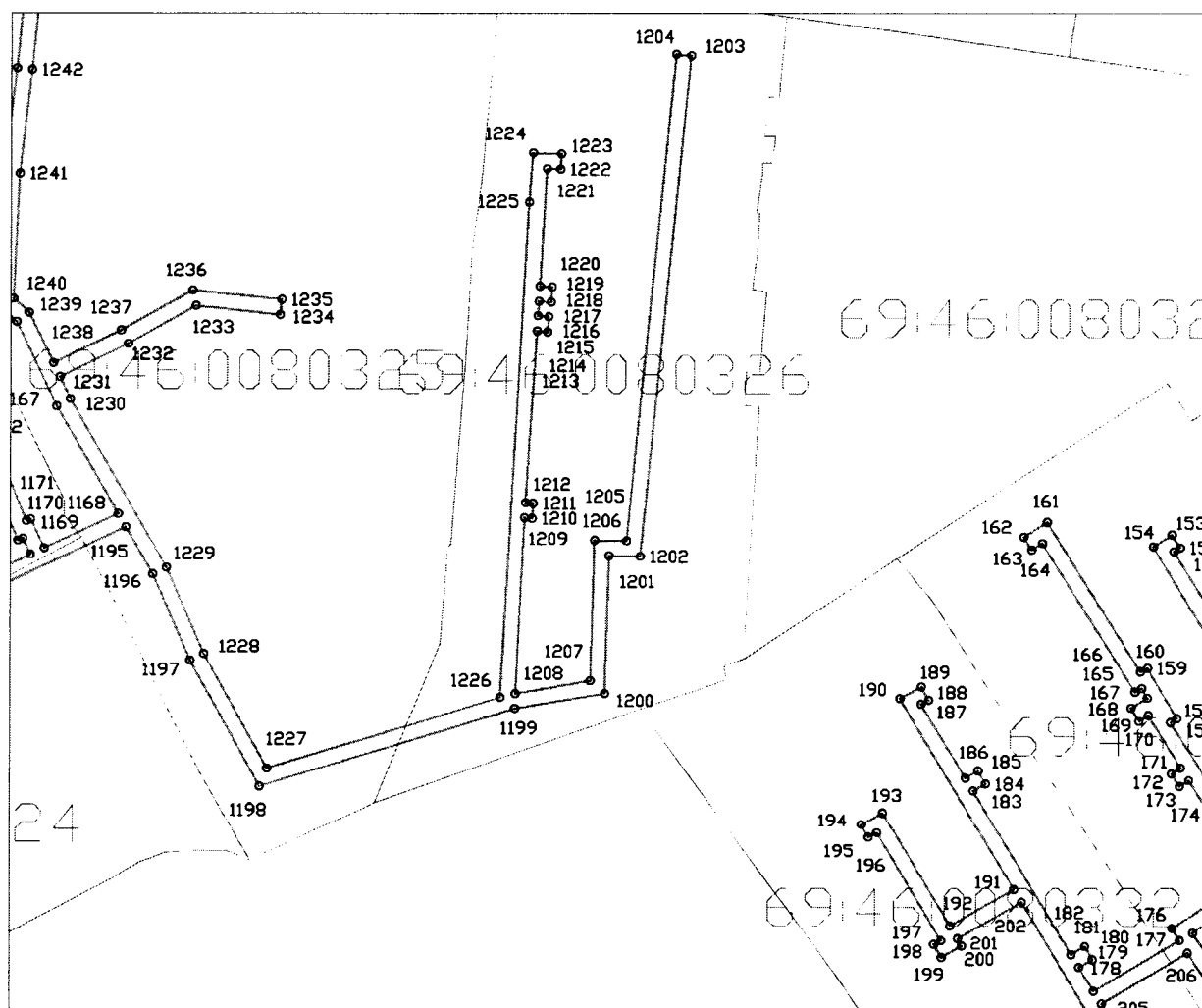
## Сведения о границах охранной зоны газораспределительной сети

Газораспределительные сети низкого давления по ул. Воровского, проезд Воровского, ул. Фрунзе, ул. Садовая, ул. Валентина Степанченко, ул. Большевитская, ул. Щербакова, ул. Чкалова, ул. Маяковского, ул. Республиканская, ул. Тимирязева, ул. Челюскинцев, ул. Пионерская, пер. Пионерский, туп. Пионерский, Внутриквартальный проезд, пер. Больничный, проезд Больничный, ул. 8 Марта, ул. Крылова, ул. Чапаева, ул. Фурманова, пер. Свободный, ул. Щорса, ул. Матросова, пер. Матросова, ул. Пархоменко, пер. Свободный, ул. Робеспьера, ул. Краностроителей в г. Ржев Тверской области, назначение: 7.7 сооружение трубопроводного транспорта, протяженность 24282 м, адрес (местонахождение) объекта: Российская Федерация, обл. Тверская, г. Ржев


(наименование объекта)

Графическое описание местоположения границ охранной зоны газораспределительной сети

Лист 29



Используемые условные знаки и обозначения:



- граница охранной зоны газопровода



- граница квартала кадастрового деления

69:00:0000000 - номер квартала кадастрового деления

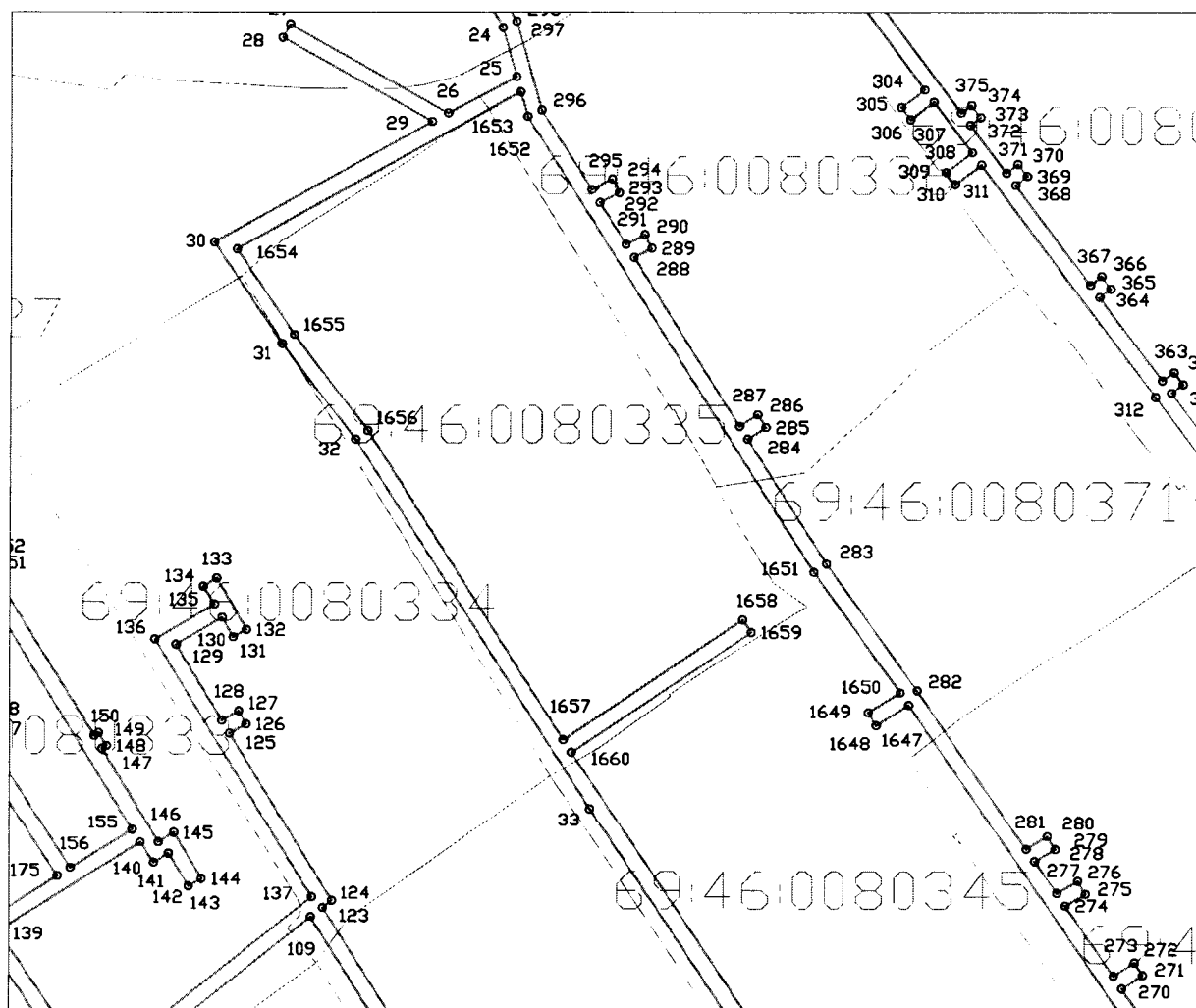
### Сведения о границах охранной зоны газораспределительной сети

Газораспределительные сети низкого давления по ул. Воровского, проезд Воровского, ул. Фрунзе, ул. Садовая, ул. Валентина Степанченко, ул. Большевитская, ул. Щербакова, ул. Чкалова, ул. Маяковского, ул. Республиканская, ул. Тимирязева, ул. Челюскинцев, ул. Пионерская, пер. Пионерский, туп. Пионерский, Внутриквартальный проезд, пер. Больничный, проезд Больничный, ул. 8 Марта, ул. Крылова, ул. Чапаева, ул. Фурманова, пер. Свободный, ул. Щорса, ул. Матросова, пер. Матросова, ул. Пархоменко, пер. Свободный, ул. Робеспьера, ул. Краностроителей в г. Ржев Тверской области, назначение: 7.7 сооружение трубопроводного транспорта, протяженность 24282 м, адрес (местонахождение) объекта: Российская Федерация, обл. Тверская, г. Ржев


(наименование объекта)

### Графическое описание местоположения границ охранной зоны газораспределительной сети

Лист 30



Используемые условные знаки и обозначения:



- граница охранной зоны газопровода



- граница квартала кадастрового деления

69:00:000000 - номер квартала кадастрового деления

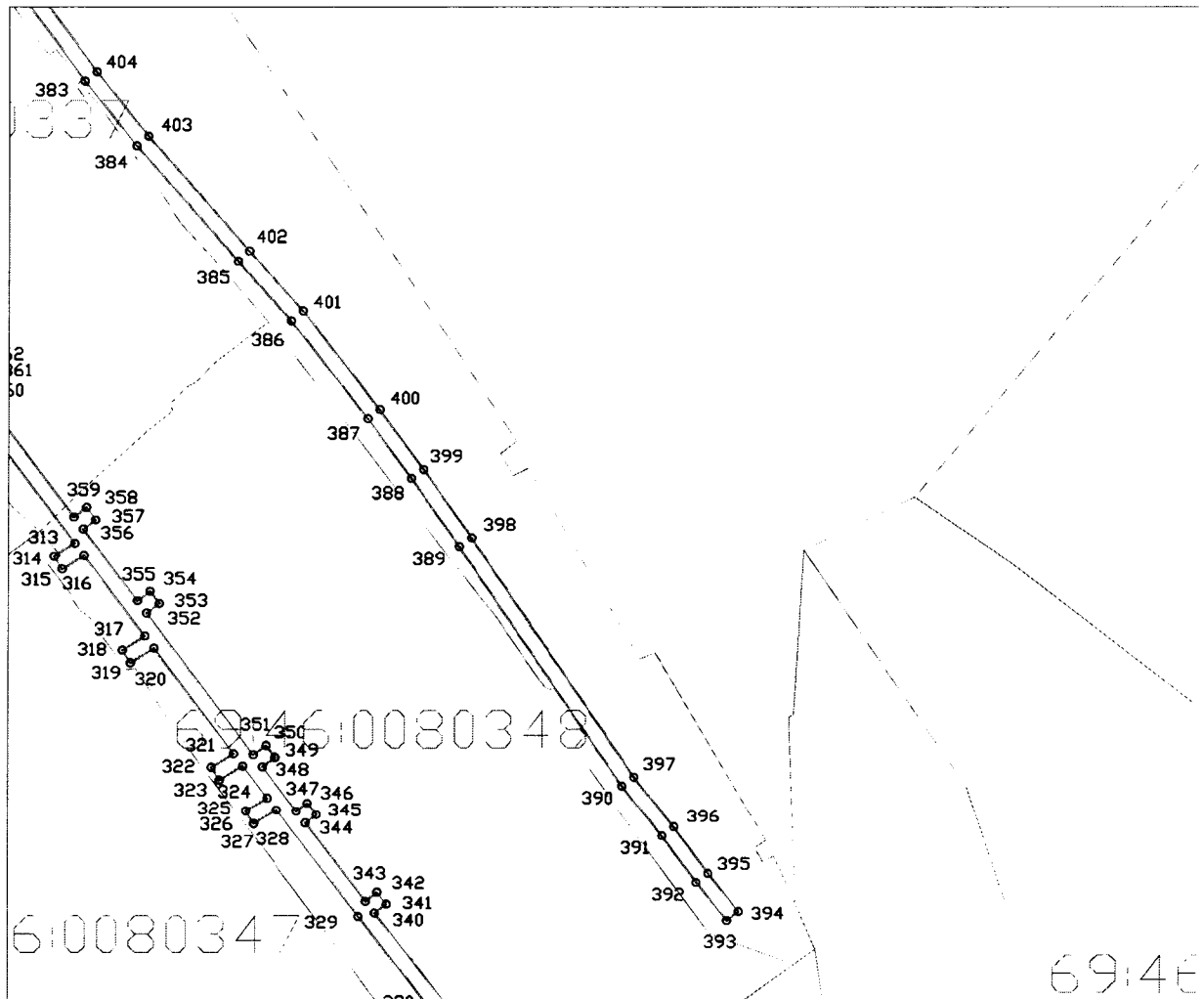
### Сведения о границах охранной зоны газораспределительной сети

Газораспределительные сети низкого давления по ул. Воровского, проезд Воровского, ул. Фрунзе, ул. Садовая, ул. Валентина Степанченко, ул. Большевитская, ул. Щербакова, ул. Чкалова, ул. Маяковского, ул. Республиканская, ул. Тимирязева, ул. Челюскинцев, ул. Пионерская, пер. Пионерский, туп. Пионерский, Внутриквартальный проезд, пер. Больничный, проезд Больничный, ул. 8 Марта, ул. Крылова, ул. Чапаева, ул. Фурманова, пер. Свободный, ул. Щорса, ул. Матросова, пер. Матросова, ул. Пархоменко, пер. Свободный, ул. Робеспьера, ул. Краностроителей в г. Ржев Тверской области, назначение: 7.7 сооружение трубопроводного транспорта, протяженность 24282 м, адрес (местонахождение) объекта: Российская Федерация, обл. Тверская, г. Ржев

(наименование объекта)

Графическое описание местоположения границ охранной зоны газораспределительной сети

Лист 31



Используемые условные знаки и обозначения:



- граница охранной зоны газопровода



- граница квартала кадастрового деления

69:00:0000000 - номер квартала кадастрового деления

### Сведения о границах охранной зоны газораспределительной сети

Газораспределительные сети низкого давления по ул. Воровского, проезд Воровского, ул. Фрунзе, ул. Садовая, ул. Валентина Степанченко, ул. Большевитская, ул. Щербакова, ул. Чкалова, ул. Маяковского, ул. Республиканская, ул. Тимирязева, ул. Челюскинцев, ул. Пионерская, пер. Пионерский, туп. Пионерский, Внутриквартальный проезд, пер. Больничный, проезд Больничный, ул. 8 Марта, ул. Крылова, ул. Чапаева, ул. Фурманова, пер. Свободный, ул. Щорса, ул. Матросова, пер. Матросова, ул. Пархоменко, пер. Свободный, ул. Робеспьера, ул. Краностроителей в г. Ржев Тверской области, назначение: 7.7 сооружение трубопроводного транспорта, протяженность 24282 м, адрес (местонахождение) объекта: Российская Федерация, обл. Тверская, г. Ржев

(наименование объекта)

Графическое описание местоположения границ охранной зоны газораспределительной сети

Лист 32



Используемые условные знаки и обозначения:



- граница охранной зоны газопровода



- граница квартала кадастрового деления

69:00:000000 - номер квартала кадастрового деления

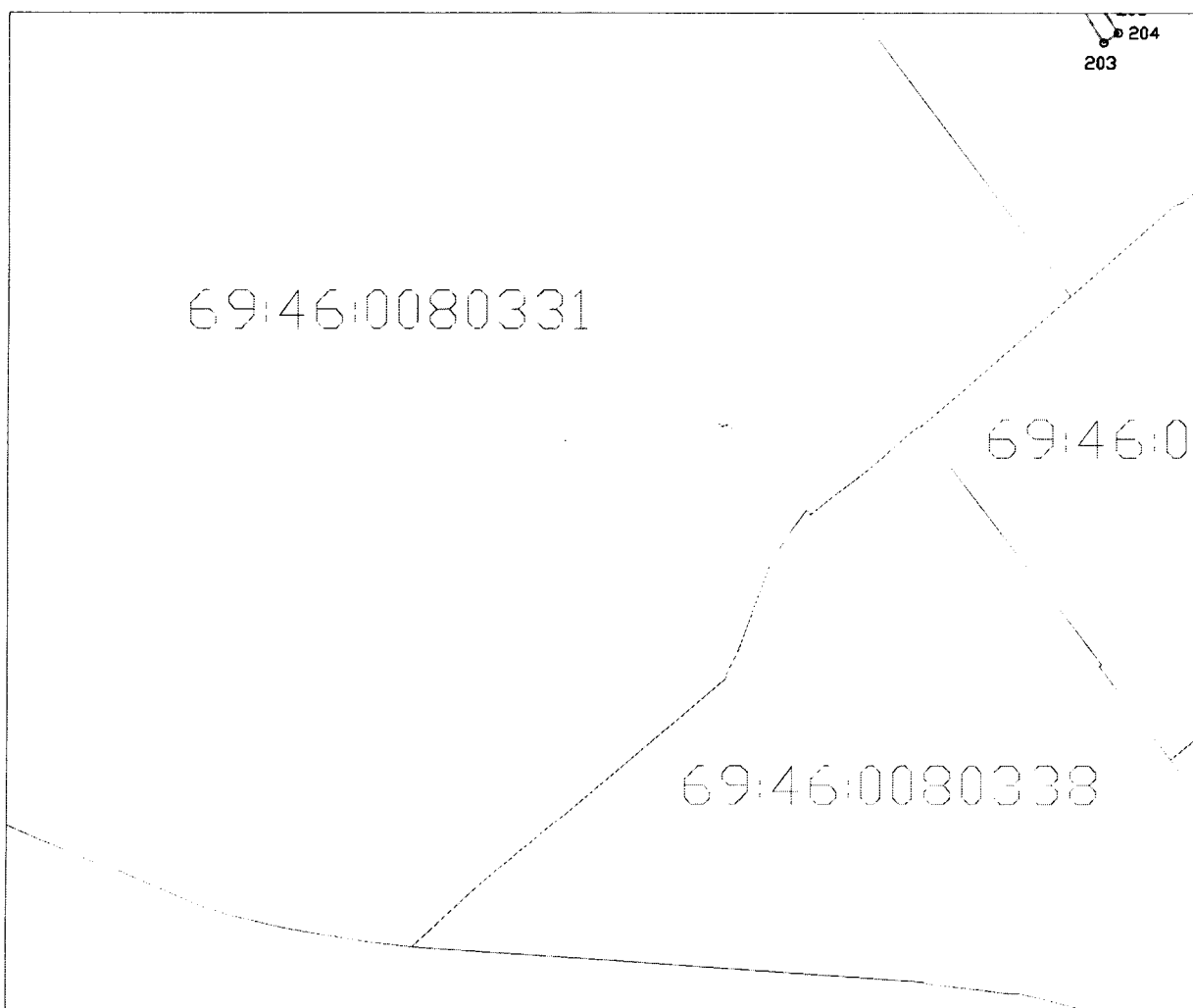
**Сведения о границах охранной зоны газораспределительной сети**

Газораспределительные сети низкого давления по ул. Воровского, проезд Воровского, ул. Фрунзе, ул. Садовая, ул. Валентина Степанченко, ул. Большевитская, ул. Щербакова, ул. Чкалова, ул. Маяковского, ул. Республиканская, ул. Тимирязева, ул. Челюскинцев, ул. Пионерская, пер. Пионерский, туп. Пионерский, Внутриквартальный проезд, пер. Больничный, проезд Больничный, ул. 8 Марта, ул. Крылова, ул. Чапаева, ул. Фурманова, пер. Свободный, ул. Щорса, ул. Матросова, пер. Матросова, ул. Пархоменко, пер. Свободный, ул. Робеспьера, ул. Краностроителей в г. Ржев Тверской области, назначение: 7.7 сооружение трубопроводного транспорта, протяженность 24282 м, адрес (местонахождение) объекта: Российская Федерация, обл. Тверская, г. Ржев


(наименование объекта)

Графическое описание местоположения границ охранной зоны газораспределительной сети

Лист 33



Используемые условные знаки и обозначения:



- граница охранной зоны газопровода



- граница квартала кадастрового деления

69:00:0000000 - номер квартала кадастрового деления

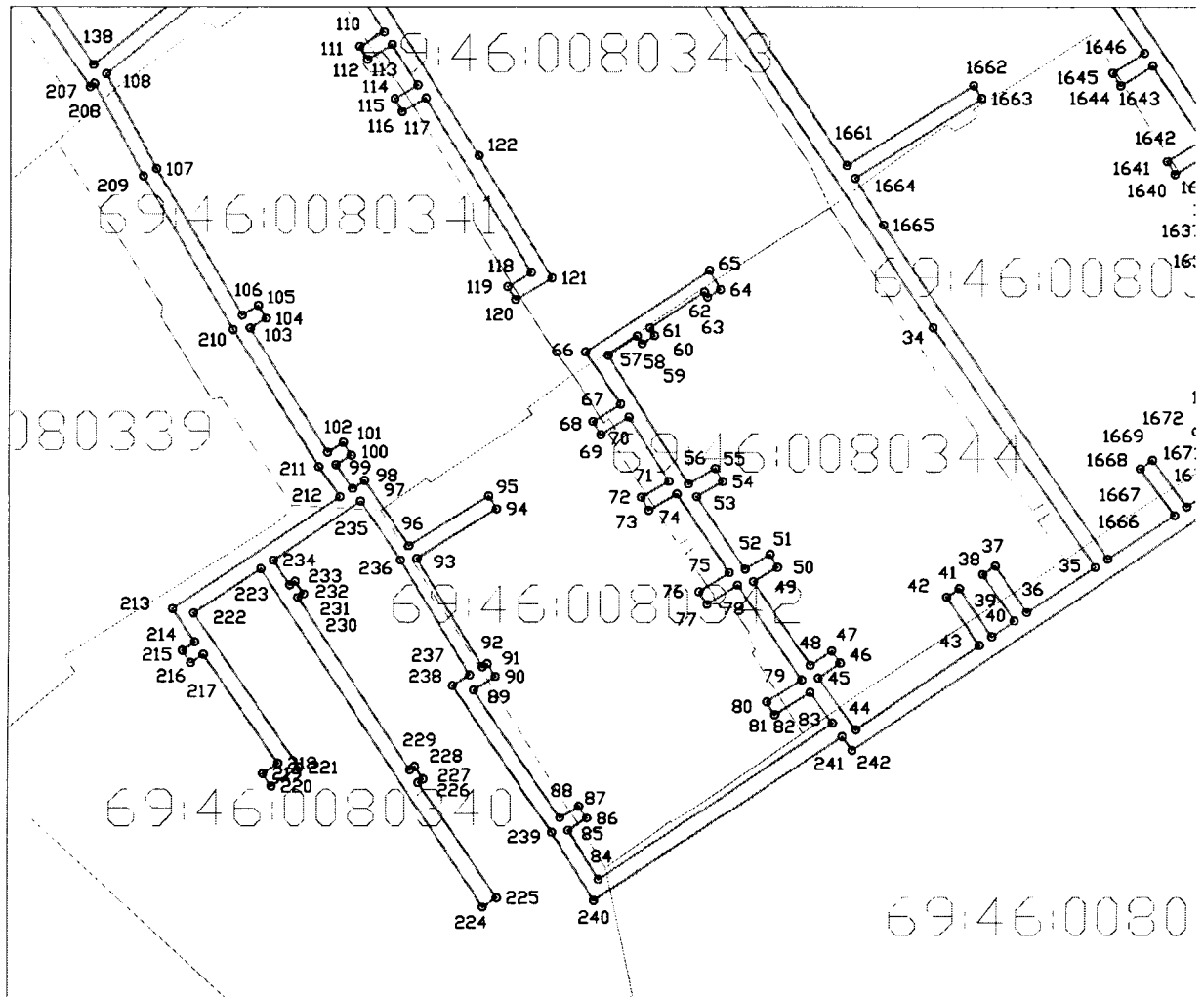
### Сведения о границах охранной зоны газораспределительной сети

Газораспределительные сети низкого давления по ул. Воровского, проезд Воровского, ул. Фрунзе, ул. Садовая, ул. Валентина Степанченко, ул. Большевитская, ул. Щербакова, ул. Чкалова, ул. Маяковского, ул. Республиканская, ул. Тимирязева, ул. Челюскинцев, ул. Пионерская, пер. Пионерский, туп. Пионерский, Внутриквартальный проезд, пер. Больничный, проезд Больничный, ул. 8 Марта, ул. Крылова, ул. Чапаева, ул. Фурманова, пер. Свободный, ул. Щорса, ул. Матросова, пер. Матросова, ул. Пархоменко, пер. Свободный, ул. Робеспьера, ул. Краностроителей в г. Ржев Тверской области, назначение: 7.7 сооружение трубопроводного транспорта, протяженность 24282 м, адрес (местонахождение) объекта: Российская Федерация, обл. Тверская, г. Ржев


(наименование объекта)

Графическое описание местоположения границ охранной зоны газораспределительной сети

Лист 34



Используемые условные знаки и обозначения:



- граница охранной зоны газопровода



- граница квартала кадастрового деления

69:00:0000000 - номер квартала кадастрового деления



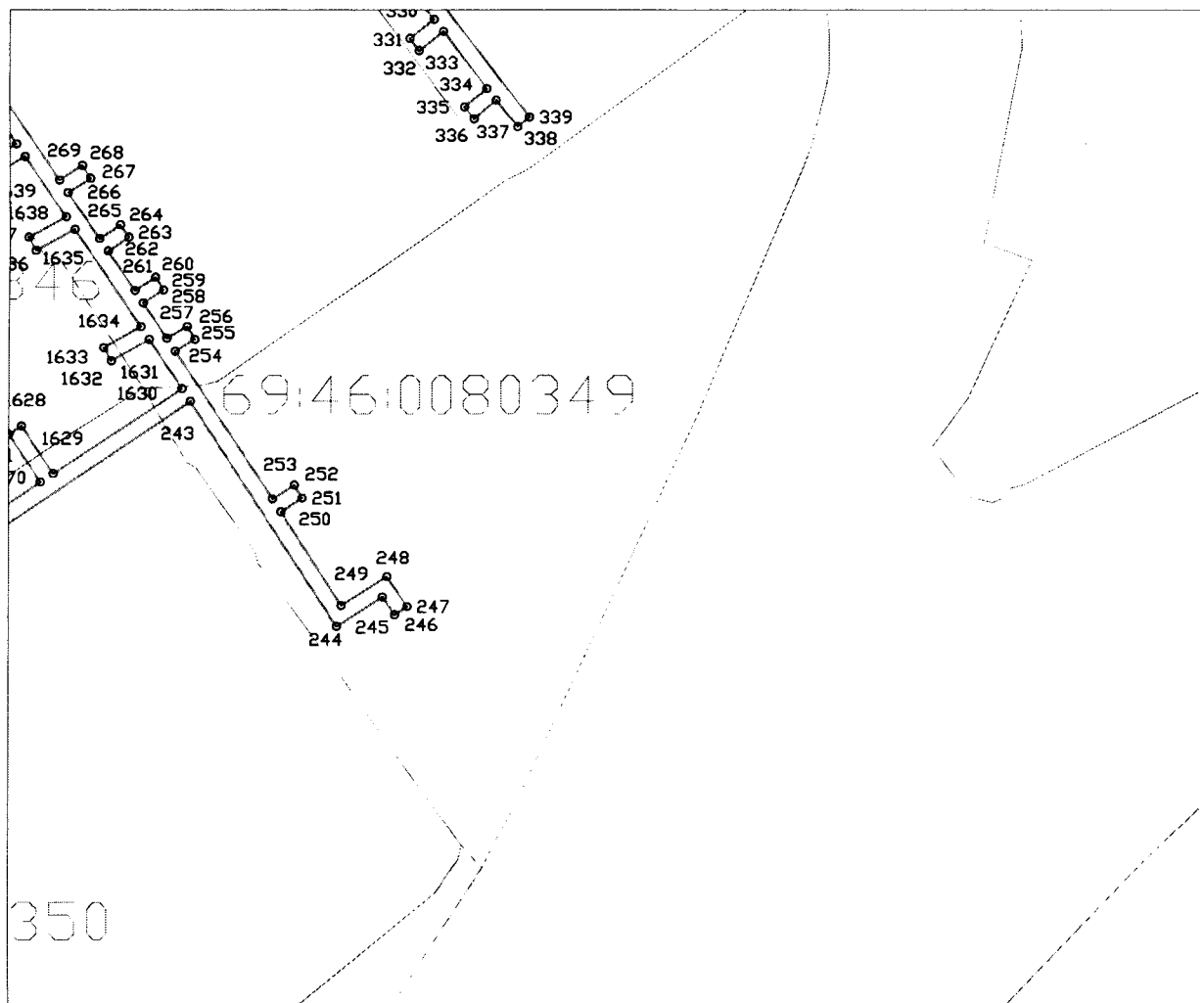
### Сведения о границах охранной зоны газораспределительной сети

Газораспределительные сети низкого давления по ул. Воровского, проезд Воровского, ул. Фрунзе, ул. Садовая, ул. Валентина Степанченко, ул. Большевитская, ул. Щербакова, ул. Чкалова, ул. Маяковского, ул. Республиканская, ул. Тимирязева, ул. Челюскинцев, ул. Пионерская, пер. Пионерский, туп. Пионерский, Внутриквартальный проезд, пер. Больничный, проезд Больничный, ул. 8 Марта, ул. Крылова, ул. Чапаева, ул. Фурманова, пер. Свободный, ул. Щорса, ул. Матросова, пер. Матросова, ул. Пархоменко, пер. Свободный, ул. Робеспьера, ул. Краностроителей в г. Ржев Тверской области, назначение: 7.7 сооружение трубопроводного транспорта, протяженность 24282 м, адрес (местонахождение) объекта: Российская Федерация, обл. Тверская, г. Ржев


(наименование объекта)

### Графическое описание местоположения границ охранной зоны газораспределительной сети

Лист 35



Используемые условные знаки и обозначения:



- граница охранной зоны газопровода



- граница квартала кадастрового деления

69:00:0000000 - номер квартала кадастрового деления

Приложение 2  
к постановлению Правительства  
Тверской области  
от 06.05.2017 № 128-пп

Сведения о границах охранной зоны газораспределительной сети		
<p>Газораспределительные сети низкого давления по ул. Грацинского, ул. Партизанская, ул. Смольная, ул. Декабристов, ул. Калинина, ул. Косарова, ул. Гагарина, ул. М. Горького, ул. Паши Савельевой, ул. Мира, ул. Железнодорожная, Московское ш., пер. Полевой, Зубцовское ш., ул. Вокзальная, ул. Привокзальная, ул. Луговая, пер. Луговой 2-й, ул. Белинского, ул. Дзержинского, пер. Дзержинского, 1-й, 2-й проезд Новоселов, ул. Гоголя, ул. Кривошапова, ул. Новоямская 2-я, ул. Октябрьская, Красноармейская наб., ул. Марата, ул. Соколова, ул. Народная, пер. Галицинский, ул. Братьев Розовых, Торопецкий тракт, ул. Текстильщиков, ул. Чернышевского, 2-й, 3-й, 4-й, 5-й, 6-й, 7-й, 8-й Мелиховский пер., пер. Каретина, 1-й, 2-й, 3-й Торопецкий пер., проезд Фабричный, ул. Б. Спасская, ул. Чехова, п. Льнозавод, ул. Заводская, ул. Петровского, пер. Зеленый, п. Нижний Бор, ул. Солнечная, пер. 1-й, 2-й, 3-й, 4-й, 5-й Солнечный, ул. Приречная, ул. Механизаторов, п. Путеец, ул. Автодорожная, ул. Рижская, Гоголевский пер., проезд Вяземский, пер. Соколова в г. Ржев Тверской области, назначение: 7.7 сооружения трубопроводного транспорта, протяженность 63770 м, адрес (местонахождение) объекта: Российская Федерация, Тверская область, г. Ржев</p>		
(наименование объекта)		
Сведения об охранной зоне газораспределительной сети		
№ п/п	Характеристики зоны	Описание характеристик
1	Местоположение зоны	<p>Местоположение: Тверская область, Ржевский район, г. Ржев            Вид зоны: Охранная зона инженерных коммуникаций            Тип зоны: Охранная зона газопровода            Номер зоны: б/н            Индекс зоны: -            Охраняемый объект «Газораспределительные сети низкого давления по ул. Грацинского, ул. Партизанская, ул. Смольная, ул. Декабристов, ул. Калинина, ул. Косарова, ул. Гагарина, ул. М. Горького, ул. Паши Савельевой, ул. Мира, ул. Железнодорожная, Московское ш., пер. Полевой, Зубцовское ш., ул. Вокзальная, ул. Привокзальная, ул. Луговая, пер. Луговой 2-й, ул. Белинского, ул. Дзержинского, пер. Дзержинского, 1-й, 2-й проезд Новоселов, ул. Гоголя, ул. Кривошапова, ул. Новоямская 2-я, ул. Октябрьская, Красноармейская наб., ул. Марата, ул. Соколова, ул. Народная, пер. Галицинский, ул. Братьев Розовых, Торопецкий тракт, ул. Текстильщиков, ул. Чернышевского, 2-й, 3-й, 4-й, 5-й, 6-й, 7-й, 8-й Мелиховский пер., пер. Каретина, 1-й, 2-й, 3-й Торопецкий пер., проезд Фабричный, ул. Б. Спасская, ул. Чехова, п. Льнозавод, ул. Заводская, ул. Петровского, пер. Зеленый, п. Нижний Бор, ул. Солнечная, пер. 1-й, 2-й, 3-й, 4-й, 5-й Солнечный, ул. Приречная, ул. Механизаторов, п. Путеец, ул. Автодорожная, ул. Рижская, Гоголевский пер., проезд Вяземский, пер. Соколова в г. Ржев Тверской области, назначение: 7.7 сооружения трубопроводного транспорта, протяженность 63770 м, адрес (местонахождение) объекта: Российская Федерация, Тверская область, г. Ржев»</p>
2	Площадь зоны +/- величина погрешности определения площади (P +/- Дельта P)	243990 кв. м ±173 кв. м
3	Иные характеристики зоны	Ограничение использования объектов недвижимости в границах охранной зоны предусмотрено пунктом 14 Правил охраны газораспределительных сетей, утвержденных постановлением

## Сведения о границах охранной зоны газораспределительной сети

Газораспределительные сети низкого давления по ул. Грацинского, ул. Партизанская, ул. Смольная, ул. Декабристов, ул. Калинина, ул. Косарова, ул. Гагарина, ул. М. Горького, ул. Паши Савельевой, ул. Мира, ул. Железнодорожная, Московское ш., пер. Полевой, Зубцовское ш., ул. Вокзальная, ул. Привокзальная, ул. Луговая, пер. Луговой 2-й, ул. Белинского, ул. Дзержинского, пер. Дзержинского, 1-й, 2-й проезд Новоселов, ул. Гоголя, ул. Кривошапова, ул. Новоямская 2-я, ул. Октябрьская, Красноармейская наб., ул. Марата, ул. Соколова, ул. Народная, пер. Галицинский, ул. Братьев Розовых, Торопецкий тракт, ул. Текстильщиков, ул. Чернышевского, 2-й, 3-й, 4-й, 5-й, 6-й, 7-й, 8-й Мелиховский пер., пер. Каретина, 1-й, 2-й, 3-й Торопецкий пер., проезд Фабричный, ул. Б. Спасская, ул. Чехова, п. Льнозавод, ул. Заводская, ул. Петровского, пер. Зеленый, п. Нижний Бор, ул. Солнечная, пер. 1-й, 2-й, 3-й, 4-й, 5-й Солнечный, ул. Приречная, ул. Механизаторов, п. Путеец, ул. Автодорожная, ул. Рижская, Гоголевский пер., проезд Вяземский, пер. Соколова в г. Ржев Тверской области, назначение: 7.7 сооружения трубопроводного транспорта, протяженность 63770 м, адрес (местонахождение) объекта: Российская Федерация, Тверская область, г. Ржев

(наименование объекта)

## Сведения об охранной зоне газораспределительной сети

№ п/п	Характеристики зоны	Описание характеристик
		<p>Правительства Российской Федерации от 20.11.2000 № 878 (далее – Правила), согласно которому на земельные участки, входящие в охранные зоны газораспределительных сетей, в целях предупреждения их повреждения или нарушения условий их нормальной эксплуатации налагаются ограничения (обременения), которыми запрещается лицам, указанным в пункте 2 Правил:</p> <ul style="list-style-type: none"> <li>а) строить объекты жилищно-гражданского и производственного назначения;</li> <li>б) сносить и реконструировать мосты, коллекторы, автомобильные и железные дороги с расположенными на них газораспределительными сетями без предварительного выноса этих газопроводов по согласованию с эксплуатационными организациями;</li> <li>в) разрушать берегоукрепительные сооружения, водопропускные устройства, земляные и иные сооружения, предохраняющие газораспределительные сети от разрушений;</li> <li>г) перемещать, повреждать, засыпать и уничтожать опознавательные знаки, контрольно-измерительные пункты и другие устройства газораспределительных сетей;</li> <li>д) устраивать свалки и склады, разливать растворы кислот, солей, щелочей и других химически активных веществ;</li> <li>е) огораживать и перегораживать охранные зоны, препятствовать доступу персонала эксплуатационных организаций к газораспределительным сетям, проведению обслуживания и устранению повреждений газораспределительных сетей;</li> <li>ж) разводить огонь и размещать источники огня;</li> <li>з) рыть погреба, копать и обрабатывать почву сельскохозяйственными и мелиоративными орудиями и механизмами на глубину более 0,3 м;</li> <li>и) открывать калитки и двери газорегуляторных пунктов, станций катодной и дренажной защиты, люки подземных колодцев, включать или отключать электроснабжение средств связи, освещения и систем телемеханики;</li> <li>к) набрасывать, приставлять и привязывать к опорам и надземным газопроводам, ограждениям и зданиям газораспределительных сетей посторонние предметы, лестницы, влезать на них;</li> <li>л) самовольно подключаться к газораспределительным сетям</li> </ul>

Сведения о границах охранной зоны газораспределительной сети				
Газораспределительные сети низкого давления по ул. Грацинского, ул. Партизанская, ул. Смольная, ул. Декабристов, ул. Калинина, ул. Косарова, ул. Гагарина, ул. М. Горького, ул. Паши Савельевой, ул. Мира, ул. Железнодорожная, Московское ш., пер. Полевой, Зубцовское ш., ул. Вокзальная, ул. Привокзальная, ул. Луговая, пер. Луговой 2-й, ул. Белинского, ул. Дзержинского, пер. Дзержинского, 1-й, 2-й проезд Новоселов, ул. Гоголя, ул. Кривошапова, ул. Новоямская 2-я, ул. Октябрьская, Красноармейская наб., ул. Марата, ул. Соколова, ул. Народная, пер. Галицкий, ул. Братьев Розовых, Торопецкий тракт, ул. Текстильщиков, ул. Чернышевского, 2-й, 3-й, 4-й, 5-й, 6-й, 7-й, 8-й Мелиховский пер., пер. Каретина, 1-й, 2-й, 3-й Торопецкий пер., проезд Фабричный, ул. Б. Спасская, ул. Чехова, п. Льнозавод, ул. Заводская, ул. Петровского, пер. Зеленый, п. Нижний Бор, ул. Солнечная, пер. 1-й, 2-й, 3-й, 4-й, 5-й Солнечный, ул. Приречная, ул. Механизаторов, п. Путеец, ул. Автодорожная, ул. Рижская, Гоголевский пер., проезд Вяземский, пер. Соколова в г. Ржев Тверской области, назначение: 7.7 сооружения трубопроводного транспорта, протяженность 63770 м, адрес (местонахождение) объекта: Российская Федерация, Тверская область, г. Ржев				
(наименование объекта)				
Сведения о местоположении границ охранной зоны газораспределительной сети				
1. Система координат: СК кадастрового округа, зона 2				
2. Перечень координат характерных точек границ охранной зоны газораспределительной сети				
Обозначение характерных точек границы	Координаты, м		Метод определения координат и средняя квадратическая погрешность положения характерной точки, (M <sub>1</sub> ), м	Описание закрепления точки
	X	Y		
1	224538.78	2176049.31	картометрический, 0.1 м	—
2	224540.51	2176045.49	картометрический, 0.1 м	—
3	224529.52	2176040.31	картометрический, 0.1 м	—
4	224527.76	2176044.09	картометрический, 0.1 м	—
5	224524.14	2176042.40	картометрический, 0.1 м	—
6	224525.89	2176038.65	картометрический, 0.1 м	—
7	224514.90	2176033.78	картометрический, 0.1 м	—
8	224513.07	2176037.70	картометрический, 0.1 м	—
9	224509.45	2176036.01	картометрический, 0.1 м	—
10	224511.24	2176032.16	картометрический, 0.1 м	—
11	224500.21	2176027.26	картометрический, 0.1 м	—
12	224498.38	2176031.19	картометрический, 0.1 м	—
13	224494.75	2176029.50	картометрический, 0.1 м	—
14	224496.55	2176025.64	картометрический, 0.1 м	—
15	224485.48	2176020.73	картометрический, 0.1 м	—
16	224483.69	2176024.57	картометрический, 0.1 м	—
17	224480.06	2176022.89	картометрический, 0.1 м	—
18	224481.81	2176019.13	картометрический, 0.1 м	—
19	224470.48	2176014.27	картометрический, 0.1 м	—
20	224468.66	2176018.50	картометрический, 0.1 м	—
21	224464.99	2176016.91	картометрический, 0.1 м	—
22	224466.82	2176012.66	картометрический, 0.1 м	—
23	224459.60	2176009.39	картометрический, 0.1 м	—
24	224478.98	2175967.37	картометрический, 0.1 м	—
25	224511.63	2175891.82	картометрический, 0.1 м	—
26	224506.42	2175889.29	картометрический, 0.1 м	—
27	224505.83	2175890.83	картометрический, 0.1 м	—
28	224459.30	2175867.13	картометрический, 0.1 м	—
29	224448.15	2175899.85	картометрический, 0.1 м	—
30	224439.24	2175896.28	картометрический, 0.1 м	—
31	224418.66	2175948.15	картометрический, 0.1 м	—
32	224393.88	2175936.71	картометрический, 0.1 м	—
33	224395.56	2175933.08	картометрический, 0.1 м	—
34	224416.50	2175942.75	картометрический, 0.1 м	—
35	224437.00	2175891.07	картометрический, 0.1 м	—
36	224445.72	2175894.57	картометрический, 0.1 м	—
37	224549.30	2175590.63	картометрический, 0.1 м	—
38	224608.63	2175439.03	картометрический, 0.1 м	—

Сведения о границах охранной зоны газораспределительной сети				
Газораспределительные сети низкого давления по ул. Грацинского, ул. Партизанская, ул. Смольная, ул. Декабристов, ул. Калинина, ул. Косарова, ул. Гагарина, ул. М. Горького, ул. Паши Савельевой, ул. Мира, ул. Железнодорожная, Московское ш., пер. Полевой, Зубцовское ш., ул. Вокзальная, ул. Привокзальная, ул. Луговая, пер. Луговой 2-й, ул. Белинского, ул. Дзержинского, пер. Дзержинского, 1-й, 2-й проезд Новоселов, ул. Гоголя, ул. Кривошапова, ул. Новоямская 2-я, ул. Октябрьская, Красноармейская наб., ул. Марата, ул. Соколова, ул. Народная, пер. Галицинский, ул. Братьев Розовых, Торопецкий тракт, ул. Текстильщиков, ул. Чернышевского, 2-й, 3-й, 4-й, 5-й, 6-й, 7-й, 8-й Мелиховский пер., пер. Каретина, 1-й, 2-й, 3-й Торопецкий пер., проезд Фабричный, ул. Б. Спасская, ул. Чехова, п. Льнозавод, ул. Заводская, ул. Петровского, пер. Зеленый, п. Нижний Бор, ул. Солнечная, пер. 1-й, 2-й, 3-й, 4-й, 5-й Солнечный, ул. Приречная, ул. Механизаторов, п. Путеец, ул. Автодорожная, ул. Рижская, Гоголевский пер., проезд Вяземский, пер. Соколова в г. Ржев Тверской области, назначение: 7.7 сооружения трубопроводного транспорта, протяженность 63770 м, адрес (местонахождение) объекта: Российская Федерация, Тверская область, г. Ржев				
(наименование объекта)				
Сведения о местоположении границ охранной зоны газораспределительной сети				
39	224556.09	2175433.81	картометрический, 0.1 м	—
40	224563.55	2175405.23	картометрический, 0.1 м	—
41	224567.93	2175407.29	картометрический, 0.1 м	—
42	224591.37	2175314.38	картометрический, 0.1 м	—
43	224605.51	2175267.24	картометрический, 0.1 м	—
44	224571.52	2175260.97	картометрический, 0.1 м	—
45	224582.56	2175221.79	картометрический, 0.1 м	—
46	224570.29	2175218.47	картометрический, 0.1 м	—
47	224581.35	2175115.47	картометрический, 0.1 м	—
48	224585.33	2175115.89	картометрический, 0.1 м	—
49	224574.64	2175215.51	картометрический, 0.1 м	—
50	224587.50	2175218.99	картометрический, 0.1 м	—
51	224576.56	2175257.83	картометрический, 0.1 м	—
52	224610.62	2175264.11	картометрический, 0.1 м	—
53	224595.23	2175315.45	картометрический, 0.1 м	—
54	224571.58	2175409.19	картометрический, 0.1 м	—
55	224572.18	2175410.85	картометрический, 0.1 м	—
56	224569.54	2175423.57	картометрический, 0.1 м	—
57	224563.24	2175422.26	картометрический, 0.1 м	—
58	224561.14	2175430.29	картометрический, 0.1 м	—
59	224614.28	2175435.57	картометрический, 0.1 м	—
60	224553.06	2175592.00	картометрический, 0.1 м	—
61	224460.61	2175863.30	картометрический, 0.1 м	—
62	224503.69	2175885.25	картометрический, 0.1 м	—
63	224504.24	2175883.79	картометрический, 0.1 м	—
64	224570.95	2175915.91	картометрический, 0.1 м	—
65	224590.08	2175879.34	картометрический, 0.1 м	—
66	224593.63	2175881.19	картометрический, 0.1 м	—
67	224572.74	2175921.11	картометрический, 0.1 м	—
68	224565.19	2175917.70	картометрический, 0.1 м	—
69	224556.53	2175934.47	картометрический, 0.1 м	—
70	224550.42	2175949.66	картометрический, 0.1 м	—
71	224565.45	2175955.36	картометрический, 0.1 м	—
72	224601.17	2175972.11	картометрический, 0.1 м	—
73	224599.37	2175975.68	картометрический, 0.1 м	—
74	224563.89	2175959.05	картометрический, 0.1 м	—
75	224545.19	2175951.95	картометрический, 0.1 м	—
76	224552.89	2175932.80	картометрический, 0.1 м	—
77	224561.56	2175916.00	картометрический, 0.1 м	—
78	224515.23	2175893.56	картометрический, 0.1 м	—
79	224482.63	2175969.00	картометрический, 0.1 м	—
80	224464.92	2176007.41	картометрический, 0.1 м	—
81	224529.39	2176035.83	картометрический, 0.1 м	—
82	224545.77	2176043.55	картометрический, 0.1 м	—
83	224542.43	2176050.96	картометрический, 0.1 м	—
1	224538.78	2176049.31	картометрический, 0.1 м	—

Сведения о границах охранной зоны газораспределительной сети				
Газораспределительные сети низкого давления по ул. Грацинского, ул. Партизанская, ул. Смольная, ул. Декабристов, ул. Калинина, ул. Косарова, ул. Гагарина, ул. М. Горького, ул. Паши Савельевой, ул. Мира, ул. Железнодорожная, Московское ш., пер. Полевой, Зубцовское ш., ул. Вокзальная, ул. Привокзальная, ул. Луговая, пер. Луговой 2-й, ул. Белинского, ул. Дзержинского, пер. Дзержинского, 1-й, 2-й проезд Новоселов, ул. Гоголя, ул. Кривошапова, ул. Новоямская 2-я, ул. Октябрьская, Красноармейская наб., ул. Марата, ул. Соколова, ул. Народная, пер. Галицинский, ул. Братьев Розовых, Торопецкий тракт, ул. Текстильщиков, ул. Чернышевского, 2-й, 3-й, 4-й, 5-й, 6-й, 7-й, 8-й Мелиховский пер., пер. Каретина, 1-й, 2-й, 3-й Торопецкий пер., проезд Фабричный, ул. Б. Спасская, ул. Чехова, п. Льнозавод, ул. Заводская, ул. Петровского, пер. Зеленый, п. Нижний Бор, ул. Солнечная, пер. 1-й, 2-й, 3-й, 4-й, 5-й Солнечный, ул. Приречная, ул. Механизаторов, п. Путеец, ул. Автодорожная, ул. Рижская, Гоголевский пер., проезд Вяземский, пер. Соколова в г. Ржев Тверской области, назначение: 7.7 сооружения трубопроводного транспорта, протяженность 63770 м, адрес (местонахождение) объекта: Российская Федерация, Тверская область, г. Ржев				
(наименование объекта)				
Сведения о местоположении границ охранной зоны газораспределительной сети				
84	225035.69	2176073.10	картометрический, 0.1 м	—
85	225038.11	2176063.21	картометрический, 0.1 м	—
86	224951.93	2176045.95	картометрический, 0.1 м	—
87	224895.98	2176032.84	картометрический, 0.1 м	—
88	224908.56	2175970.29	картометрический, 0.1 м	—
89	224916.30	2175970.78	картометрический, 0.1 м	—
90	224928.28	2175972.45	картометрический, 0.1 м	—
91	224975.34	2175979.84	картометрический, 0.1 м	—
92	225001.97	2175985.65	картометрический, 0.1 м	—
93	225064.77	2176011.44	картометрический, 0.1 м	—
94	225103.69	2176019.88	картометрический, 0.1 м	—
95	225116.44	2175993.31	картометрический, 0.1 м	—
96	225127.50	2175978.69	картометрический, 0.1 м	—
97	225219.08	2176020.75	картометрический, 0.1 м	—
98	225220.75	2176017.12	картометрический, 0.1 м	—
99	225129.97	2175975.42	картометрический, 0.1 м	—
100	225195.26	2175889.65	картометрический, 0.1 м	—
101	225238.44	2175898.58	картометрический, 0.1 м	—
102	225240.92	2175893.61	картометрический, 0.1 м	—
103	225237.34	2175891.82	картометрический, 0.1 м	—
104	225236.23	2175894.04	картометрический, 0.1 м	—
105	225193.60	2175885.22	картометрический, 0.1 м	—
106	225113.00	2175991.22	картометрический, 0.1 м	—
107	225101.45	2176015.30	картометрический, 0.1 м	—
108	225065.97	2176007.61	картометрический, 0.1 м	—
109	225003.16	2175981.82	картометрический, 0.1 м	—
110	224976.08	2175975.91	картометрический, 0.1 м	—
111	224928.86	2175968.49	картометрический, 0.1 м	—
112	224916.70	2175966.80	картометрический, 0.1 м	—
113	224905.00	2175966.04	картометрический, 0.1 м	—
114	224891.67	2176034.01	картометрический, 0.1 м	—
115	224883.35	2176086.29	картометрический, 0.1 м	—
116	224737.60	2176087.27	картометрический, 0.1 м	—
117	224531.00	2176123.78	картометрический, 0.1 м	—
118	224530.27	2176119.64	картометрический, 0.1 м	—
119	224526.33	2176120.34	картометрический, 0.1 м	—
120	224527.75	2176128.41	картометрический, 0.1 м	—
121	224737.96	2176091.27	картометрический, 0.1 м	—
122	224886.77	2176090.27	картометрический, 0.1 м	—
123	224895.28	2176036.79	картометрический, 0.1 м	—
124	224951.07	2176049.86	картометрический, 0.1 м	—
125	225033.24	2176066.29	картометрический, 0.1 м	—
126	225031.80	2176072.15	картометрический, 0.1 м	—
84	225035.69	2176073.10	картометрический, 0.1 м	—

Сведения о границах охранной зоны газораспределительной сети				
Газораспределительные сети низкого давления по ул. Грацинского, ул. Партизанская, ул. Смольная, ул. Декабристов, ул. Калинина, ул. Косарова, ул. Гагарина, ул. М. Горького, ул. Паши Савельевой, ул. Мира, ул. Железнодорожная, Московское ш., пер. Полевой, Зубцовское ш., ул. Вокзальная, ул. Привокзальная, ул. Луговая, пер. Луговой 2-й, ул. Белинского, ул. Дзержинского, пер. Дзержинского, 1-й, 2-й проезд Новоселов, ул. Гоголя, ул. Кривошапова, ул. Новоямская 2-я, ул. Октябрьская, Красноармейская наб., ул. Марата, ул. Соколова, ул. Народная, пер. Галицинский, ул. Братьев Розовых, Торопецкий тракт, ул. Текстильщиков, ул. Чернышевского, 2-й, 3-й, 4-й, 5-й, 6-й, 7-й, 8-й Мелиховский пер., пер. Каретина, 1-й, 2-й, 3-й Торопецкий пер., проезд Фабричный, ул. Б. Спасская, ул. Чехова, п. Льнозавод, ул. Заводская, ул. Петровского, пер. Зеленый, п. Нижний Бор, ул. Солнечная, пер. 1-й, 2-й, 3-й, 4-й, 5-й Солнечный, ул. Приречная, ул. Механизаторов, п. Путеец, ул. Автодорожная, ул. Рижская, Гоголевский пер., проезд Вяземский, пер. Соколова в г. Ржев Тверской области, назначение: 7.7 сооружения трубопроводного транспорта, протяженность 63770 м, адрес (местонахождение) объекта: Российская Федерация, Тверская область, г. Ржев				
(наименование объекта)				
Сведения о местоположении границ охранной зоны газораспределительной сети				
127	224974.14	2176369.23	картометрический, 0.1 м	—
128	224972.76	2176375.69	картометрический, 0.1 м	—
129	224952.11	2176376.00	картометрический, 0.1 м	—
130	224927.81	2176376.86	картометрический, 0.1 м	—
131	224839.59	2176391.00	картометрический, 0.1 м	—
132	224835.49	2176382.89	картометрический, 0.1 м	—
133	224806.98	2176370.24	картометрический, 0.1 м	—
134	224792.68	2176366.59	картометрический, 0.1 м	—
135	224766.07	2176366.93	картометрический, 0.1 м	—
136	224766.07	2176361.05	картометрический, 0.1 м	—
137	224762.07	2176361.05	картометрический, 0.1 м	—
138	224762.07	2176366.94	картометрический, 0.1 м	—
139	224720.84	2176366.57	картометрический, 0.1 м	—
140	224720.90	2176360.70	картометрический, 0.1 м	—
141	224716.90	2176360.66	картометрический, 0.1 м	—
142	224716.84	2176366.53	картометрический, 0.1 м	—
143	224699.77	2176366.39	картометрический, 0.1 м	—
144	224675.38	2176367.36	картометрический, 0.1 м	—
145	224675.39	2176360.92	картометрический, 0.1 м	—
146	224671.39	2176360.92	картометрический, 0.1 м	—
147	224671.38	2176367.40	картометрический, 0.1 м	—
148	224622.31	2176366.31	картометрический, 0.1 м	—
149	224622.31	2176362.71	картометрический, 0.1 м	—
150	224618.31	2176362.71	картометрический, 0.1 м	—
151	224618.31	2176366.23	картометрический, 0.1 м	—
152	224571.85	2176365.39	картометрический, 0.1 м	—
153	224571.85	2176359.65	картометрический, 0.1 м	—
154	224567.85	2176359.65	картометрический, 0.1 м	—
155	224567.85	2176365.34	картометрический, 0.1 м	—
156	224493.86	2176364.77	картометрический, 0.1 м	—
157	224495.95	2176302.59	картометрический, 0.1 м	—
158	224506.33	2176304.41	картометрический, 0.1 м	—
159	224506.26	2176309.41	картометрический, 0.1 м	—
160	224510.25	2176309.47	картометрический, 0.1 м	—
161	224510.32	2176304.79	картометрический, 0.1 м	—
162	224559.71	2176306.13	картометрический, 0.1 м	—
163	224559.64	2176310.72	картометрический, 0.1 м	—
164	224563.64	2176310.78	картометрический, 0.1 м	—
165	224563.71	2176306.18	картометрический, 0.1 м	—
166	224599.61	2176306.26	картометрический, 0.1 м	—
167	224599.61	2176310.69	картометрический, 0.1 м	—
168	224603.61	2176310.69	картометрический, 0.1 м	—
169	224603.61	2176306.26	картометрический, 0.1 м	—
170	224635.10	2176306.26	картометрический, 0.1 м	—
171	224635.04	2176302.82	картометрический, 0.1 м	—
172	224648.87	2176302.63	картометрический, 0.1 м	—

Сведения о границах охранной зоны газораспределительной сети				
Газораспределительные сети низкого давления по ул. Грацинского, ул. Партизанская, ул. Смольная, ул. Декабристов, ул. Калинина, ул. Косарова, ул. Гагарина, ул. М. Горького, ул. Паши Савельевой, ул. Мира, ул. Железнодорожная, Московское ш., пер. Полевой, Зубцовское ш., ул. Вокзальная, ул. Привокзальная, ул. Луговая, пер. Луговой 2-й, ул. Белинского, ул. Дзержинского, пер. Дзержинского, 1-й, 2-й проезд Новоселов, ул. Гоголя, ул. Кривошапова, ул. Новоямская 2-я, ул. Октябрьская, Красноармейская наб., ул. Марата, ул. Соколова, ул. Народная, пер. Галицинский, ул. Братьев Розовых, Торопецкий тракт, ул. Текстильщиков, ул. Чернышевского, 2-й, 3-й, 4-й, 5-й, 6-й, 7-й, 8-й Мелиховский пер., пер. Каретина, 1-й, 2-й, 3-й Торопецкий пер., проезд Фабричный, ул. Б. Спасская, ул. Чехова, п. Льнозавод, ул. Заводская, ул. Петровского, пер. Зеленый, п. Нижний Бор, ул. Солнечная, пер. 1-й, 2-й, 3-й, 4-й, 5-й Солнечный, ул. Приречная, ул. Механизаторов, п. Путеец, ул. Автодорожная, ул. Рижская, Гоголевский пер., проезд Вяземский, пер. Соколова в г. Ржев Тверской области, назначение: 7.7 сооружения трубопроводного транспорта, протяженность 63770 м, адрес (местонахождение) объекта: Российская Федерация, Тверская область, г. Ржев				
(наименование объекта)				
Сведения о местоположении границ охранной зоны газораспределительной сети				
173	224648.84	2176304.60	картометрический, 0.1 м	—
174	224652.84	2176304.66	картометрический, 0.1 м	—
175	224652.87	2176302.59	картометрический, 0.1 м	—
176	224667.72	2176302.53	картометрический, 0.1 м	—
177	224667.69	2176304.60	картометрический, 0.1 м	—
178	224671.69	2176304.66	картометрический, 0.1 м	—
179	224671.72	2176302.50	картометрический, 0.1 м	—
180	224679.03	2176302.42	картометрический, 0.1 м	—
181	224678.95	2176307.99	картометрический, 0.1 м	—
182	224682.95	2176308.05	картометрический, 0.1 м	—
183	224683.03	2176302.43	картометрический, 0.1 м	—
184	224697.10	2176302.63	картометрический, 0.1 м	—
185	224697.03	2176307.99	картометрический, 0.1 м	—
186	224701.03	2176308.05	картометрический, 0.1 м	—
187	224701.09	2176302.88	картометрический, 0.1 м	—
188	224721.94	2176305.08	картометрический, 0.1 м	—
189	224721.87	2176309.61	картометрический, 0.1 м	—
190	224725.87	2176309.66	картометрический, 0.1 м	—
191	224725.94	2176305.21	картометрический, 0.1 м	—
192	224765.15	2176303.76	картометрический, 0.1 м	—
193	224765.08	2176309.57	картометрический, 0.1 м	—
194	224769.08	2176309.62	картометрический, 0.1 м	—
195	224769.15	2176303.72	картометрический, 0.1 м	—
196	224778.13	2176303.87	картометрический, 0.1 м	—
197	224778.28	2176309.65	картометрический, 0.1 м	—
198	224782.28	2176309.54	картометрический, 0.1 м	—
199	224782.16	2176305.02	картометрический, 0.1 м	—
200	224787.03	2176307.20	картометрический, 0.1 м	—
201	224786.84	2176294.81	картометрический, 0.1 м	—
202	224821.49	2176295.06	картометрический, 0.1 м	—
203	224821.46	2176298.37	картометрический, 0.1 м	—
204	224825.46	2176298.41	картометрический, 0.1 м	—
205	224825.53	2176291.09	картометрический, 0.1 м	—
206	224786.78	2176290.81	картометрический, 0.1 м	—
207	224786.21	2176253.82	картометрический, 0.1 м	—
208	224836.01	2176254.65	картометрический, 0.1 м	—
209	224836.17	2176261.72	картометрический, 0.1 м	—
210	224848.15	2176261.62	картометрический, 0.1 м	—
211	224848.12	2176257.62	картометрический, 0.1 м	—
212	224840.08	2176257.69	картометрический, 0.1 м	—
213	224839.91	2176250.71	картометрический, 0.1 м	—
214	224786.14	2176249.81	картометрический, 0.1 м	—
215	224785.19	2176218.99	картометрический, 0.1 м	—
216	224764.39	2176224.38	картометрический, 0.1 м	—
217	224763.60	2176218.21	картометрический, 0.1 м	—
218	224759.63	2176218.72	картометрический, 0.1 м	—



Сведения о границах охранной зоны газораспределительной сети				
Газораспределительные сети низкого давления по ул. Грацинского, ул. Партизанская, ул. Смольная, ул. Декабристов, ул. Калинина, ул. Косарова, ул. Гагарина, ул. М. Горького, ул. Паши Савельевой, ул. Мира, ул. Железнодорожная, Московское ш., пер. Полевой, Зубцовское ш., ул. Вокзальная, ул. Привокзальная, ул. Луговая, пер. Луговой 2-й, ул. Белинского, ул. Дзержинского, пер. Дзержинского, 1-й, 2-й проезд Новоселов, ул. Гоголя, ул. Кривошапова, ул. Новоямская 2-я, ул. Октябрьская, Красноармейская наб., ул. Марата, ул. Соколова, ул. Народная, пер. Галицинский, ул. Братьев Розовых, Торопецкий тракт, ул. Текстильщиков, ул. Чернышевского, 2-й, 3-й, 4-й, 5-й, 6-й, 7-й, 8-й Мелиховский пер., пер. Каретина, 1-й, 2-й, 3-й Торопецкий пер., проезд Фабричный, ул. Б. Спасская, ул. Чехова, п. Льнозавод, ул. Заводская, ул. Петровского, пер. Зеленый, п. Нижний Бор, ул. Солнечная, пер. 1-й, 2-й, 3-й, 4-й, 5-й Солнечный, ул. Приречная, ул. Механизаторов, п. Путеец, ул. Автодорожная, ул. Рижская, Гоголевский пер., проезд Вяземский, пер. Соколова в г. Ржев Тверской области, назначение: 7.7 сооружения трубопроводного транспорта, протяженность 63770 м, адрес (местонахождение) объекта: Российская Федерация, Тверская область, г. Ржев				
(наименование объекта)				
Сведения о местоположении границ охранной зоны газораспределительной сети				
219	224760.45	2176225.15	картометрический, 0.1 м	—
220	224720.52	2176230.29	картометрический, 0.1 м	—
221	224719.69	2176223.88	картометрический, 0.1 м	—
222	224715.73	2176224.39	картометрический, 0.1 м	—
223	224716.53	2176230.66	картометрический, 0.1 м	—
224	224711.87	2176230.92	картометрический, 0.1 м	—
225	224699.08	2176229.50	картометрический, 0.1 м	—
226	224681.44	2176230.31	картометрический, 0.1 м	—
227	224681.14	2176236.39	картометрический, 0.1 м	—
228	224673.55	2176237.22	картометрический, 0.1 м	—
229	224672.82	2176230.34	картометрический, 0.1 м	—
230	224668.84	2176230.77	картометрический, 0.1 м	—
231	224669.58	2176237.65	картометрический, 0.1 м	—
232	224650.04	2176238.92	картометрический, 0.1 м	—
233	224650.83	2176196.31	картометрический, 0.1 м	—
234	224646.83	2176196.24	картометрический, 0.1 м	—
235	224646.04	2176239.12	картометрический, 0.1 м	—
236	224627.95	2176240.02	картометрический, 0.1 м	—
237	224627.47	2176234.80	картометрический, 0.1 м	—
238	224623.48	2176235.17	картометрический, 0.1 м	—
239	224623.96	2176240.25	картометрический, 0.1 м	—
240	224588.87	2176242.55	картометрический, 0.1 м	—
241	224588.66	2176239.44	картометрический, 0.1 м	—
242	224584.67	2176239.70	картометрический, 0.1 м	—
243	224584.88	2176242.81	картометрический, 0.1 м	—
244	224532.30	2176246.26	картометрический, 0.1 м	—
245	224532.12	2176244.16	картометрический, 0.1 м	—
246	224528.14	2176244.50	картометрический, 0.1 м	—
247	224528.34	2176246.93	картометрический, 0.1 м	—
248	224504.48	2176254.03	картометрический, 0.1 м	—
249	224504.16	2176248.54	картометрический, 0.1 м	—
250	224500.17	2176248.77	картометрический, 0.1 м	—
251	224500.54	2176255.12	картометрический, 0.1 м	—
252	224487.68	2176258.28	картометрический, 0.1 м	—
253	224467.00	2176261.57	картометрический, 0.1 м	—
254	224466.39	2176253.63	картометрический, 0.1 м	—
255	224462.40	2176253.93	картометрический, 0.1 м	—
256	224463.35	2176266.20	картометрический, 0.1 м	—
257	224486.19	2176262.57	картометрический, 0.1 м	—
258	224487.97	2176298.35	картометрический, 0.1 м	—
259	224455.06	2176299.04	картометрический, 0.1 м	—
260	224426.33	2176297.84	картометрический, 0.1 м	—
261	224406.17	2176297.54	картометрический, 0.1 м	—
262	224389.26	2176296.76	картометрический, 0.1 м	—
263	224389.33	2176299.33	картометрический, 0.1 м	—
264	224373.50	2176299.14	картометрический, 0.1 м	—

Сведения о границах охранной зоны газораспределительной сети				
Газораспределительные сети низкого давления по ул. Грацинского, ул. Партизанская, ул. Смольная, ул. Декабристов, ул. Калинина, ул. Косарова, ул. Гагарина, ул. М. Горького, ул. Паши Савельевой, ул. Мира, ул. Железнодорожная, Московское ш., пер. Полевой, Зубцовское ш., ул. Вокзальная, ул. Привокзальная, ул. Луговая, пер. Луговой 2-й, ул. Белинского, ул. Дзержинского, пер. Дзержинского, 1-й, 2-й проезд Новоселов, ул. Гоголя, ул. Кривошапова, ул. Новоямская 2-я, ул. Октябрьская, Красноармейская наб., ул. Марата, ул. Соколова, ул. Народная, пер. Галицинский, ул. Братьев Розовых, Торопецкий тракт, ул. Текстильщиков, ул. Чернышевского, 2-й, 3-й, 4-й, 5-й, 6-й, 7-й, 8-й Мелиховский пер., пер. Каретина, 1-й, 2-й, 3-й Торопецкий пер., проезд Фабричный, ул. Б. Спасская, ул. Чехова, п. Льнозавод, ул. Заводская, ул. Петровского, пер. Зеленый, п. Нижний Бор, ул. Солнечная, пер. 1-й, 2-й, 3-й, 4-й, 5-й Солнечный, ул. Приречная, ул. Механизаторов, п. Путеец, ул. Автодорожная, ул. Рижская, Гоголевский пер., проезд Вяземский, пер. Соколова в г. Ржев Тверской области, назначение: 7.7 сооружения трубопроводного транспорта, протяженность 63770 м, адрес (местонахождение) объекта: Российская Федерация, Тверская область, г. Ржев				
(наименование объекта)				
Сведения о местоположении границ охранной зоны газораспределительной сети				
265	224353.55	2176299.24	картометрический, 0.1 м	—
266	224341.54	2176298.85	картометрический, 0.1 м	—
267	224325.27	2176294.34	картометрический, 0.1 м	—
268	224326.50	2176289.79	картометрический, 0.1 м	—
269	224307.51	2176283.42	картометрический, 0.1 м	—
270	224309.09	2176280.07	картометрический, 0.1 м	—
271	224305.47	2176278.36	картометрический, 0.1 м	—
272	224303.68	2176282.15	картометрический, 0.1 м	—
273	224272.53	2176271.96	картометрический, 0.1 м	—
274	224272.01	2176268.12	картометрический, 0.1 м	—
275	224268.05	2176268.66	картометрический, 0.1 м	—
276	224268.32	2176270.72	картометрический, 0.1 м	—
277	224259.65	2176268.27	картометрический, 0.1 м	—
278	224256.33	2176272.95	картометрический, 0.1 м	—
279	224235.00	2176263.04	картометрический, 0.1 м	—
280	224200.41	2176339.87	картометрический, 0.1 м	—
281	224215.01	2176347.00	картометрический, 0.1 м	—
282	224216.84	2176343.44	картометрический, 0.1 м	—
283	224205.65	2176337.98	картометрический, 0.1 м	—
284	224236.99	2176268.37	картометрический, 0.1 м	—
285	224254.02	2176276.29	картометрический, 0.1 м	—
286	224250.73	2176281.12	картометрический, 0.1 м	—
287	224254.04	2176283.36	картометрический, 0.1 м	—
288	224261.28	2176272.89	картометрический, 0.1 м	—
289	224321.66	2176292.39	картометрический, 0.1 м	—
290	224320.38	2176297.13	картометрический, 0.1 м	—
291	224340.89	2176302.81	картометрический, 0.1 м	—
292	224353.50	2176303.24	картометрический, 0.1 м	—
293	224371.03	2176303.16	картометрический, 0.1 м	—
294	224371.03	2176305.78	картометрический, 0.1 м	—
295	224375.03	2176305.78	картометрический, 0.1 м	—
296	224375.03	2176303.16	картометрический, 0.1 м	—
297	224393.45	2176303.38	картометрический, 0.1 м	—
298	224393.38	2176300.95	картометрический, 0.1 м	—
299	224404.11	2176301.45	картометрический, 0.1 м	—
300	224404.10	2176302.55	картометрический, 0.1 м	—
301	224408.10	2176302.55	картометрический, 0.1 м	—
302	224408.11	2176301.57	картометрический, 0.1 м	—
303	224426.22	2176301.84	картометрический, 0.1 м	—
304	224453.01	2176302.96	картометрический, 0.1 м	—
305	224452.94	2176308.13	картометрический, 0.1 м	—
306	224456.94	2176308.19	картометрический, 0.1 м	—
307	224457.01	2176303.00	картометрический, 0.1 м	—
308	224491.96	2176302.27	картометрический, 0.1 м	—
309	224489.86	2176364.64	картометрический, 0.1 м	—
310	224476.76	2176363.88	картометрический, 0.1 м	—

Сведения о границах охранной зоны газораспределительной сети				
Газораспределительные сети низкого давления по ул. Грацинского, ул. Партизанская, ул. Смольная, ул. Декабристов, ул. Калинина, ул. Косарова, ул. Гагарина, ул. М. Горького, ул. Паши Савельевой, ул. Мира, ул. Железнодорожная, Московское ш., пер. Полевой, Зубцовское ш., ул. Вокзальная, ул. Привокзальная, ул. Луговая, пер. Луговой 2-й, ул. Белинского, ул. Дзержинского, пер. Дзержинского, 1-й, 2-й проезд Новоселов, ул. Гоголя, ул. Кривошапова, ул. Новоямская 2-я, ул. Октябрьская, Красноармейская наб., ул. Марата, ул. Соколова, ул. Народная, пер. Галицинский, ул. Братьев Розовых, Торопецкий тракт, ул. Текстильщиков, ул. Чернышевского, 2-й, 3-й, 4-й, 5-й, 6-й, 7-й, 8-й Мелиховский пер., пер. Каретина, 1-й, 2-й, 3-й Торопецкий пер., проезд Фабричный, ул. Б. Спасская, ул. Чехова, п. Льнозавод, ул. Заводская, ул. Петровского, пер. Зеленый, п. Нижний Бор, ул. Солнечная, пер. 1-й, 2-й, 3-й, 4-й, 5-й Солнечный, ул. Приречная, ул. Механизаторов, п. Путеец, ул. Автодорожная, ул. Рижская, Гоголевский пер., проезд Вяземский, пер. Соколова в г. Ржев Тверской области, назначение: 7.7 сооружения трубопроводного транспорта, протяженность 63770 м, адрес (местонахождение) объекта: Российская Федерация, Тверская область, г. Ржев				
(наименование объекта)				
Сведения о местоположении границ охранной зоны газораспределительной сети				
311	224476.76	2176360.92	картометрический, 0.1 м	—
312	224472.76	2176360.92	картометрический, 0.1 м	—
313	224472.76	2176363.89	картометрический, 0.1 м	—
314	224428.54	2176366.72	картометрический, 0.1 м	—
315	224428.54	2176363.71	картометрический, 0.1 м	—
316	224424.54	2176363.71	картометрический, 0.1 м	—
317	224424.54	2176366.91	картометрический, 0.1 м	—
318	224407.47	2176367.46	картометрический, 0.1 м	—
319	224407.47	2176364.65	картометрический, 0.1 м	—
320	224403.47	2176364.64	картометрический, 0.1 м	—
321	224403.47	2176367.51	картометрический, 0.1 м	—
322	224383.26	2176367.43	картометрический, 0.1 м	—
323	224383.26	2176365.07	картометрический, 0.1 м	—
324	224379.26	2176365.07	картометрический, 0.1 м	—
325	224379.26	2176371.42	картометрический, 0.1 м	—
326	224380.43	2176371.42	картометрический, 0.1 м	—
327	224379.39	2176394.84	картометрический, 0.1 м	—
328	224368.62	2176402.82	картометрический, 0.1 м	—
329	224371.00	2176406.04	картометрический, 0.1 м	—
330	224383.31	2176396.93	картометрический, 0.1 м	—
331	224384.44	2176371.44	картометрический, 0.1 м	—
332	224403.47	2176371.58	картометрический, 0.1 м	—
333	224426.63	2176370.85	картометрический, 0.1 м	—
334	224474.77	2176367.77	картометрический, 0.1 м	—
335	224491.78	2176368.75	картометрический, 0.1 м	—
336	224569.59	2176369.35	картометрический, 0.1 м	—
337	224673.40	2176371.44	картометрический, 0.1 м	—
338	224699.83	2176370.39	картометрический, 0.1 м	—
339	224764.07	2176370.95	картометрический, 0.1 м	—
340	224792.21	2176370.60	картометрический, 0.1 м	—
341	224805.67	2176374.04	картометрический, 0.1 м	—
342	224832.57	2176385.97	картометрический, 0.1 м	—
343	224837.33	2176395.41	картометрический, 0.1 м	—
344	224928.20	2176380.85	картометрический, 0.1 м	—
345	224952.21	2176380.00	картометрический, 0.1 м	—
346	224976.01	2176379.64	картометрический, 0.1 м	—
347	224978.05	2176370.06	картометрический, 0.1 м	—
127	224974.14	2176369.23	картометрический, 0.1 м	—
348	224666.61	2176242.00	картометрический, 0.1 м	—
349	224684.96	2176240.00	картометрический, 0.1 м	—
350	224685.26	2176234.14	картометрический, 0.1 м	—
351	224698.95	2176233.51	картометрический, 0.1 м	—
352	224711.76	2176234.93	картометрический, 0.1 м	—
353	224718.98	2176234.52	картометрический, 0.1 м	—
354	224763.07	2176228.85	картометрический, 0.1 м	—

Сведения о границах охранной зоны газораспределительной сети				
Газораспределительные сети низкого давления по ул. Грацинского, ул. Партизанская, ул. Смольная, ул. Декабристов, ул. Калинина, ул. Косарова, ул. Гагарина, ул. М. Горького, ул. Паши Савельевой, ул. Мира, ул. Железнодорожная, Московское ш., пер. Полевой, Зубцовское ш., ул. Вокзальная, ул. Привокзальная, ул. Луговая, пер. Луговой 2-й, ул. Белинского, ул. Дзержинского, пер. Дзержинского, 1-й, 2-й проезд Новоселов, ул. Гоголя, ул. Кривошапова, ул. Новоямская 2-я, ул. Октябрьская, Красноармейская наб., ул. Марата, ул. Соколова, ул. Народная, пер. Галицинский, ул. Братьев Розовых, Горопецкий тракт, ул. Текстильщиков, ул. Чернышевского, 2-й, 3-й, 4-й, 5-й, 6-й, 7-й, 8-й Мелиховский пер., пер. Каретина, 1-й, 2-й, 3-й Горопецкий пер., проезд Фабричный, ул. Б. Спасская, ул. Чехова, п. Льнозавод, ул. Заводская, ул. Петровского, пер. Зеленый, п. Нижний Бор, ул. Солнечная, пер. 1-й, 2-й, 3-й, 4-й, 5-й Солнечный, ул. Приречная, ул. Механизаторов, п. Путеец, ул. Автодорожная, ул. Рижская, Гоголевский пер., проезд Вяземский, пер. Соколова в г. Ржев Тверской области, назначение: 7.7 сооружения трубопроводного транспорта, протяженность 63770 м, адрес (местонахождение) объекта: Российская Федерация, Тверская область, г. Ржев				
(наименование объекта)				
Сведения о местоположении границ охранной зоны газораспределительной сети				
355	224781.35	2176224.12	картометрический, 0.1 м	—
356	224782.93	2176300.99	картометрический, 0.1 м	—
357	224780.52	2176299.91	картометрический, 0.1 м	—
358	224767.16	2176299.68	картометрический, 0.1 м	—
359	224724.03	2176301.27	картометрический, 0.1 м	—
360	224699.24	2176298.67	картометрический, 0.1 м	—
361	224681.06	2176298.40	картометрический, 0.1 м	—
362	224648.93	2176298.63	картометрический, 0.1 м	—
363	224649.97	2176242.93	картометрический, 0.1 м	—
364	224662.60	2176242.30	картометрический, 0.1 м	—
365	224662.38	2176249.70	картометрический, 0.1 м	—
366	224666.38	2176249.82	картометрический, 0.1 м	—
348	224666.61	2176242.00	картометрический, 0.1 м	—
367	224630.97	2176298.88	картометрический, 0.1 м	—
368	224631.03	2176302.26	картометрический, 0.1 м	—
369	224559.77	2176302.18	картометрический, 0.1 м	—
370	224508.55	2176300.74	картометрический, 0.1 м	—
371	224491.95	2176297.83	картометрический, 0.1 м	—
372	224490.15	2176261.79	картометрический, 0.1 м	—
373	224503.15	2176258.59	картометрический, 0.1 м	—
374	224530.83	2176250.37	картометрический, 0.1 м	—
375	224645.96	2176243.13	картометрический, 0.1 м	—
376	224644.93	2176298.68	картометрический, 0.1 м	—
367	224630.97	2176298.88	картометрический, 0.1 м	—
377	224959.87	2176465.79	картометрический, 0.1 м	—
378	224959.49	2176494.29	картометрический, 0.1 м	—
379	224961.87	2176494.09	картометрический, 0.1 м	—
380	224961.87	2176500.45	картометрический, 0.1 м	—
381	224965.87	2176500.45	картометрический, 0.1 м	—
382	224965.87	2176493.92	картометрический, 0.1 м	—
383	224985.19	2176494.03	картометрический, 0.1 м	—
384	224984.60	2176501.24	картометрический, 0.1 м	—
385	224981.08	2176526.65	картометрический, 0.1 м	—
386	224989.16	2176532.16	картометрический, 0.1 м	—
387	224985.12	2176549.98	картометрический, 0.1 м	—
388	224983.36	2176558.99	картометрический, 0.1 м	—
389	224981.51	2176558.62	картометрический, 0.1 м	—
390	224974.68	2176582.59	картометрический, 0.1 м	—
391	224975.84	2176590.58	картометрический, 0.1 м	—
392	224970.91	2176590.11	картометрический, 0.1 м	—
393	224967.36	2176606.06	картометрический, 0.1 м	—
394	224971.26	2176606.93	картометрический, 0.1 м	—
395	224974.05	2176594.43	картометрический, 0.1 м	—
396	224980.53	2176595.06	картометрический, 0.1 м	—

Сведения о границах охранной зоны газораспределительной сети				
Газораспределительные сети низкого давления по ул. Грацинского, ул. Партизанская, ул. Смольная, ул. Декабристов, ул. Калинина, ул. Косарова, ул. Гагарина, ул. М. Горького, ул. Паши Савельевой, ул. Мира, ул. Железнодорожная, Московское ш., пер. Полевой, Зубцовское ш., ул. Вокзальная, ул. Привокзальная, ул. Луговая, пер. Луговой 2-й, ул. Белинского, ул. Дзержинского, пер. Дзержинского, 1-й, 2-й проезд Новоселов, ул. Гоголя, ул. Кривошапова, ул. Новоямская 2-я, ул. Октябрьская, Красноармейская наб., ул. Марата, ул. Соколова, ул. Народная, пер. Галицинский, ул. Братьев Розовых, Торопецкий тракт, ул. Текстильщиков, ул. Чернышевского, 2-й, 3-й, 4-й, 5-й, 6-й, 7-й, 8-й Мелиховский пер., пер. Каретина, 1-й, 2-й, 3-й Торопецкий пер., проезд Фабричный, ул. Б. Спасская, ул. Чехова, п. Льнозавод, ул. Заводская, ул. Петровского, пер. Зеленый, п. Нижний Бор, ул. Солнечная, пер. 1-й, 2-й, 3-й, 4-й, 5-й Солнечный, ул. Приречная, ул. Механизаторов, п. Путеец, ул. Автодорожная, ул. Рижская, Гоголевский пер., проезд Вяземский, пер. Соколова в г. Ржев Тверской области, назначение: 7.7 сооружения трубопроводного транспорта, протяженность 63770 м, адрес (местонахождение) объекта: Российская Федерация, Тверская область, г. Ржев				
(наименование объекта)				
Сведения о местоположении границ охранной зоны газораспределительной сети				
397	224978.76	2176582.87	картометрический, 0.1 м	—
398	224984.35	2176563.26	картометрический, 0.1 м	—
399	224986.51	2176563.68	картометрический, 0.1 м	—
400	224989.03	2176550.81	картометрический, 0.1 м	—
401	224993.67	2176530.39	картометрический, 0.1 м	—
402	224985.38	2176524.74	картометрический, 0.1 м	—
403	224988.57	2176501.67	картометрический, 0.1 м	—
404	224989.53	2176490.04	картометрический, 0.1 м	—
405	224963.56	2176489.93	картометрический, 0.1 м	—
406	224963.85	2176470.21	картометрический, 0.1 м	—
407	224968.81	2176470.36	картометрический, 0.1 м	—
408	224993.71	2176474.80	картометрический, 0.1 м	—
409	225051.17	2176475.56	картометрический, 0.1 м	—
410	225051.17	2176461.83	картометрический, 0.1 м	—
411	225047.16	2176461.83	картометрический, 0.1 м	—
412	225047.17	2176471.51	картометрический, 0.1 м	—
413	225027.34	2176471.25	картометрический, 0.1 м	—
414	225027.49	2176461.51	картометрический, 0.1 м	—
415	225023.31	2176461.51	картометрический, 0.1 м	—
416	225023.31	2176471.19	картометрический, 0.1 м	—
417	224994.09	2176470.81	картометрический, 0.1 м	—
418	224971.06	2176466.70	картометрический, 0.1 м	—
419	224971.17	2176463.23	картометрический, 0.1 м	—
420	224967.17	2176463.11	картометрический, 0.1 м	—
421	224967.07	2176466.31	картометрический, 0.1 м	—
377	224959.87	2176465.79	картометрический, 0.1 м	—
422	224554.72	2176422.54	картометрический, 0.1 м	—
423	224565.56	2176427.25	картометрический, 0.1 м	—
424	224565.53	2176428.83	картометрический, 0.1 м	—
425	224569.53	2176428.90	картометрический, 0.1 м	—
426	224569.60	2176424.64	картометрический, 0.1 м	—
427	224556.31	2176418.87	картометрический, 0.1 м	—
422	224554.72	2176422.54	картометрический, 0.1 м	—
428	224895.96	2178994.15	картометрический, 0.1 м	—
429	224802.74	2178986.60	картометрический, 0.1 м	—
430	224734.45	2178980.09	картометрический, 0.1 м	—
431	224733.79	2178995.61	картометрический, 0.1 м	—
432	224734.83	2179029.39	картометрический, 0.1 м	—
433	224734.06	2179104.21	картометрический, 0.1 м	—
434	224725.48	2179103.37	картометрический, 0.1 м	—
435	224718.79	2179119.60	картометрический, 0.1 м	—
436	224655.94	2179208.79	картометрический, 0.1 м	—
437	224652.33	2179207.05	картометрический, 0.1 м	—
438	224715.26	2179117.66	картометрический, 0.1 м	—

Сведения о границах охранной зоны газораспределительной сети				
Газораспределительные сети низкого давления по ул. Грацинского, ул. Партизанская, ул. Смольная, ул. Декабристов, ул. Калинина, ул. Косарова, ул. Гагарина, ул. М. Горького, ул. Паши Савельевой, ул. Мира, ул. Железнодорожная, Московское ш., пер. Полевой, Зубцовское ш., ул. Вокзальная, ул. Привокзальная, ул. Луговая, пер. Луговой 2-й, ул. Белинского, ул. Дзержинского, пер. Дзержинского, 1-й, 2-й проезд Новоселов, ул. Гоголя, ул. Кривошапова, ул. Новоямская 2-я, ул. Октябрьская, Красноармейская наб., ул. Марата, ул. Соколова, ул. Народная, пер. Галицинский, ул. Братьев Розовых, Торопецкий тракт, ул. Текстильщиков, ул. Чернышевского, 2-й, 3-й, 4-й, 5-й, 6-й, 7-й, 8-й Мелиховский пер., пер. Каретина, 1-й, 2-й, 3-й Торопецкий пер., проезд Фабричный, ул. Б. Спасская, ул. Чехова, п. Льнозавод, ул. Заводская, ул. Петровского, пер. Зеленый, п. Нижний Бор, ул. Солнечная, пер. 1-й, 2-й, 3-й, 4-й, 5-й Солнечный, ул. Приречная, ул. Механизаторов, п. Путеец, ул. Автодорожная, ул. Рижская, Гоголевский пер., проезд Вяземский, пер. Соколова в г. Ржев Тверской области, назначение: 7.7 сооружения трубопроводного транспорта, протяженность 63770 м, адрес (местонахождение) объекта: Российская Федерация, Тверская область, г. Ржев				
(наименование объекта)				
Сведения о местоположении границ охранной зоны газораспределительной сети				
439	224722.92	2179099.09	картометрический, 0.1 м	—
440	224730.10	2179099.80	картометрический, 0.1 м	—
441	224730.82	2179029.43	картометрический, 0.1 м	—
442	224729.84	2178997.43	картометрический, 0.1 м	—
443	224592.67	2178985.42	картометрический, 0.1 м	—
444	224581.77	2179080.07	картометрический, 0.1 м	—
445	224568.22	2179080.03	картометрический, 0.1 м	—
446	224560.83	2179138.47	картометрический, 0.1 м	—
447	224551.30	2179225.45	картометрический, 0.1 м	—
448	224554.65	2179225.70	картометрический, 0.1 м	—
449	224551.32	2179271.39	картометрический, 0.1 м	—
450	224534.35	2179270.05	картометрический, 0.1 м	—
451	224534.22	2179273.37	картометрический, 0.1 м	—
452	224530.22	2179273.18	картометрический, 0.1 м	—
453	224530.52	2179265.74	картометрический, 0.1 м	—
454	224547.65	2179267.09	картометрический, 0.1 м	—
455	224549.31	2179245.98	картометрический, 0.1 м	—
456	224547.38	2179245.86	картометрический, 0.1 м	—
457	224547.64	2179241.86	картометрический, 0.1 м	—
458	224549.59	2179241.99	картометрический, 0.1 м	—
459	224550.40	2179229.40	картометрический, 0.1 м	—
460	224533.78	2179228.01	картометрический, 0.1 м	—
461	224448.05	2179223.32	картометрический, 0.1 м	—
462	224405.09	2179220.09	картометрический, 0.1 м	—
463	224399.31	2179301.37	картометрический, 0.1 м	—
464	224408.92	2179301.87	картометрический, 0.1 м	—
465	224408.71	2179305.86	картометрический, 0.1 м	—
466	224399.05	2179305.36	картометрический, 0.1 м	—
467	224398.46	2179314.77	картометрический, 0.1 м	—
468	224414.71	2179315.96	картометрический, 0.1 м	—
469	224414.42	2179319.95	картометрический, 0.1 м	—
470	224398.21	2179318.76	картометрический, 0.1 м	—
471	224396.38	2179348.12	картометрический, 0.1 м	—
472	224395.79	2179367.15	картометрический, 0.1 м	—
473	224405.50	2179367.83	картометрический, 0.1 м	—
474	224405.22	2179371.82	картометрический, 0.1 м	—
475	224395.68	2179371.15	картометрический, 0.1 м	—
476	224395.21	2179388.16	картометрический, 0.1 м	—
477	224403.41	2179388.73	картометрический, 0.1 м	—
478	224403.13	2179392.72	картометрический, 0.1 м	—
479	224395.10	2179392.16	картометрический, 0.1 м	—
480	224394.87	2179400.22	картометрический, 0.1 м	—
481	224403.43	2179400.83	картометрический, 0.1 м	—
482	224403.15	2179404.82	картометрический, 0.1 м	—
483	224394.76	2179404.23	картометрический, 0.1 м	—
484	224394.71	2179405.95	картометрический, 0.1 м	—

Сведения о границах охранной зоны газораспределительной сети				
Газораспределительные сети низкого давления по ул. Грацинского, ул. Партизанская, ул. Смольная, ул. Декабристов, ул. Калинина, ул. Косарова, ул. Гагарина, ул. М. Горького, ул. Паши Савельевой, ул. Мира, ул. Железнодорожная, Московское ш., пер. Полевой, Зубцовское ш., ул. Вокзальная, ул. Привокзальная, ул. Луговая, пер. Луговой 2-й, ул. Белинского, ул. Дзержинского, пер. Дзержинского, 1-й, 2-й проезд Новоселов, ул. Гоголя, ул. Кривошапова, ул. Новоямская 2-я, ул. Октябрьская, Красноармейская наб., ул. Марата, ул. Соколова, ул. Народная, пер. Галицинский, ул. Братьев Розовых, Торопецкий тракт, ул. Текстильщиков, ул. Чернышевского, 2-й, 3-й, 4-й, 5-й, 6-й, 7-й, 8-й Мелиховский пер., пер. Каретина, 1-й, 2-й, 3-й Торопецкий пер., проезд Фабричный, ул. Б. Спасская, ул. Чехова, п. Льнозавод, ул. Заводская, ул. Петровского, пер. Зеленый, п. Нижний Бор, ул. Солнечная, пер. 1-й, 2-й, 3-й, 4-й, 5-й Солнечный, ул. Приречная, ул. Механизаторов, п. Путеец, ул. Автодорожная, ул. Рижская, Гоголевский пер., проезд Вяземский, пер. Соколова в г. Ржев Тверской области, назначение: 7.7 сооружения трубопроводного транспорта, протяженность 63770 м, адрес (местонахождение) объекта: Российская Федерация, Тверская область, г. Ржев				
(наименование объекта)				
Сведения о местоположении границ охранной зоны газораспределительной сети				
485	224393.67	2179405.92	картометрический, 0.1 м	—
486	224384.34	2179418.01	картометрический, 0.1 м	—
487	224382.28	2179443.61	картометрический, 0.1 м	—
488	224378.29	2179443.28	картометрический, 0.1 м	—
489	224380.45	2179416.51	картометрический, 0.1 м	—
490	224390.79	2179403.10	картометрический, 0.1 м	—
491	224391.30	2179384.72	картометрический, 0.1 м	—
492	224386.62	2179384.49	картометрический, 0.1 м	—
493	224386.82	2179380.49	картометрический, 0.1 м	—
494	224391.41	2179380.72	картометрический, 0.1 м	—
495	224392.05	2179357.90	картометрический, 0.1 м	—
496	224387.67	2179357.68	картометрический, 0.1 м	—
497	224387.87	2179353.69	картометрический, 0.1 м	—
498	224392.18	2179353.90	картометрический, 0.1 м	—
499	224392.33	2179349.55	картометрический, 0.1 м	—
500	224387.97	2179349.34	картометрический, 0.1 м	—
501	224388.17	2179345.34	картометрический, 0.1 м	—
502	224392.53	2179345.56	картометрический, 0.1 м	—
503	224393.50	2179329.92	картометрический, 0.1 м	—
504	224389.69	2179329.73	картометрический, 0.1 м	—
505	224389.89	2179325.74	картометрический, 0.1 м	—
506	224393.75	2179325.93	картометрический, 0.1 м	—
507	224394.51	2179313.84	картометрический, 0.1 м	—
508	224390.70	2179313.66	картометрический, 0.1 м	—
509	224390.90	2179309.66	картометрический, 0.1 м	—
510	224394.72	2179309.85	картометрический, 0.1 м	—
511	224398.93	2179249.75	картометрический, 0.1 м	—
512	224395.14	2179249.56	картометрический, 0.1 м	—
513	224395.34	2179245.56	картометрический, 0.1 м	—
514	224399.22	2179245.76	картометрический, 0.1 м	—
515	224401.11	2179219.73	картометрический, 0.1 м	—
516	224294.05	2179209.44	картометрический, 0.1 м	—
517	224257.14	2179208.33	картометрический, 0.1 м	—
518	224253.09	2179252.12	картометрический, 0.1 м	—
519	224250.21	2179290.30	картометрический, 0.1 м	—
520	224248.20	2179325.86	картометрический, 0.1 м	—
521	224244.47	2179376.84	картометрический, 0.1 м	—
522	224242.88	2179405.66	картометрический, 0.1 м	—
523	224239.52	2179449.05	картометрический, 0.1 м	—
524	224247.50	2179449.73	картометрический, 0.1 м	—
525	224246.12	2179462.00	картометрический, 0.1 м	—
526	224253.15	2179462.44	картометрический, 0.1 м	—
527	224253.18	2179461.60	картометрический, 0.1 м	—
528	224270.74	2179463.02	картометрический, 0.1 м	—
529	224270.66	2179463.84	картометрический, 0.1 м	—
530	224337.87	2179469.90	картометрический, 0.1 м	—

Сведения о границах охранной зоны газораспределительной сети				
Газораспределительные сети низкого давления по ул. Грацинского, ул. Партизанская, ул. Смольная, ул. Декабристов, ул. Калинина, ул. Косарова, ул. Гагарина, ул. М. Горького, ул. Паши Савельевой, ул. Мира, ул. Железнодорожная, Московское ш., пер. Полевой, Зубцовское ш., ул. Вокзальная, ул. Привокзальная, ул. Луговая, пер. Луговой 2-й, ул. Белинского, ул. Дзержинского, пер. Дзержинского, 1-й, 2-й проезд Новоселов, ул. Гоголя, ул. Кривошапова, ул. Новоямская 2-я, ул. Октябрьская, Красноармейская наб., ул. Марата, ул. Соколова, ул. Народная, пер. Галицинский, ул. Братьев Розовых, Торопецкий тракт, ул. Текстильщиков, ул. Чернышевского, 2-й, 3-й, 4-й, 5-й, 6-й, 7-й, 8-й Мелиховский пер., пер. Каретина, 1-й, 2-й, 3-й Торопецкий пер., проезд Фабричный, ул. Б. Спасская, ул. Чехова, п. Льнозавод, ул. Заводская, ул. Петровского, пер. Зеленый, п. Нижний Бор, ул. Солнечная, пер. 1-й, 2-й, 3-й, 4-й, 5-й Солнечный, ул. Приречная, ул. Механизаторов, п. Путеец, ул. Автодорожная, ул. Рижская, Гоголевский пер., проезд Вяземский, пер. Соколова в г. Ржев Тверской области, назначение: 7.7 сооружения трубопроводного транспорта, протяженность 63770 м, адрес (местонахождение) объекта: Российская Федерация, Тверская область, г. Ржев				
(наименование объекта)				
Сведения о местоположении границ охранной зоны газораспределительной сети				
531	224337.55	2179473.89	картометрический, 0.1 м	—
532	224266.32	2179467.46	картометрический, 0.1 м	—
533	224266.39	2179466.68	картометрический, 0.1 м	—
534	224257.03	2179465.93	картометрический, 0.1 м	—
535	224257.00	2179466.69	картометрический, 0.1 м	—
536	224241.68	2179465.74	картометрический, 0.1 м	—
537	224243.07	2179453.37	картометрический, 0.1 м	—
538	224239.18	2179453.04	картометрический, 0.1 м	—
539	224238.84	2179457.03	картометрический, 0.1 м	—
540	224236.15	2179456.93	картометрический, 0.1 м	—
541	224232.21	2179508.02	картометрический, 0.1 м	—
542	224239.90	2179508.65	картометрический, 0.1 м	—
543	224239.57	2179512.64	картометрический, 0.1 м	—
544	224231.90	2179512.01	картометрический, 0.1 м	—
545	224231.02	2179562.78	картометрический, 0.1 м	—
546	224233.49	2179582.19	картометрический, 0.1 м	—
547	224258.18	2179564.60	картометрический, 0.1 м	—
548	224253.76	2179559.19	картометрический, 0.1 м	—
549	224256.85	2179556.66	картометрический, 0.1 м	—
550	224261.44	2179562.27	картометрический, 0.1 м	—
551	224276.85	2179551.26	картометрический, 0.1 м	—
552	224272.77	2179545.84	картометрический, 0.1 м	—
553	224275.96	2179543.43	картометрический, 0.1 м	—
554	224280.14	2179548.98	картометрический, 0.1 м	—
555	224296.69	2179537.81	картометрический, 0.1 м	—
556	224293.30	2179527.12	картометрический, 0.1 м	—
557	224297.11	2179525.91	картометрический, 0.1 м	—
558	224300.10	2179535.34	картометрический, 0.1 м	—
559	224318.13	2179521.74	картометрический, 0.1 м	—
560	224315.33	2179512.96	картометрический, 0.1 м	—
561	224319.14	2179511.75	картометрический, 0.1 м	—
562	224322.80	2179523.23	картометрический, 0.1 м	—
563	224300.21	2179540.26	картометрический, 0.1 м	—
564	224280.82	2179553.34	картометрический, 0.1 м	—
565	224205.68	2179606.92	картометрический, 0.1 м	—
566	224196.00	2179594.20	картометрический, 0.1 м	—
567	224199.18	2179591.78	картометрический, 0.1 м	—
568	224206.52	2179601.41	картометрический, 0.1 м	—
569	224229.79	2179584.83	картометрический, 0.1 м	—
570	224227.25	2179564.78	картометрический, 0.1 м	—
571	224219.37	2179564.28	картометрический, 0.1 м	—
572	224219.63	2179560.29	картометрический, 0.1 м	—
573	224227.05	2179560.76	картометрический, 0.1 м	—
574	224227.31	2179537.57	картометрический, 0.1 м	—
575	224220.34	2179537.09	картометрический, 0.1 м	—
576	224220.61	2179533.10	картометрический, 0.1 м	—



Сведения о границах охранной зоны газораспределительной сети				
Газораспределительные сети низкого давления по ул. Грацинского, ул. Партизанская, ул. Смольная, ул. Декабристов, ул. Калинина, ул. Косарова, ул. Гагарина, ул. М. Горького, ул. Паши Савельевой, ул. Мира, ул. Железнодорожная, Московское ш., пер. Полевой, Зубцовское ш., ул. Вокзальная, ул. Привокзальная, ул. Луговая, пер. Луговой 2-й, ул. Белинского, ул. Дзержинского, пер. Дзержинского, 1-й, 2-й проезд Новоселов, ул. Гоголя, ул. Кривошапова, ул. Новоямская 2-я, ул. Октябрьская, Красноармейская наб., ул. Марата, ул. Соколова, ул. Народная, пер. Галицкий, ул. Братьев Розовых, Торопецкий тракт, ул. Текстильщиков, ул. Чернышевского, 2-й, 3-й, 4-й, 5-й, 6-й, 7-й, 8-й Мелиховский пер., пер. Каретина, 1-й, 2-й, 3-й Торопецкий пер., проезд Фабричный, ул. Б. Спасская, ул. Чехова, п. Льнозавод, ул. Заводская, ул. Петровского, пер. Зеленый, п. Нижний Бор, ул. Солнечная, пер. 1-й, 2-й, 3-й, 4-й, 5-й Солнечный, ул. Приречная, ул. Механизаторов, п. Путеец, ул. Автодорожная, ул. Рижская, Гоголевский пер., проезд Вяземский, пер. Соколова в г. Ржев Тверской области, назначение: 7.7 сооружения трубопроводного транспорта, протяженность 63770 м, адрес (местонахождение) объекта: Российская Федерация, Тверская область, г. Ржев				
(наименование объекта)				
Сведения о местоположении границ охранной зоны газораспределительной сети				
577	224227.35	2179533.57	картометрический, 0.1 м	—
578	224227.48	2179522.58	картометрический, 0.1 м	—
579	224222.25	2179522.25	картометрический, 0.1 м	—
580	224222.50	2179518.25	картометрический, 0.1 м	—
581	224227.37	2179518.57	картометрический, 0.1 м	—
582	224228.77	2179500.63	картометрический, 0.1 м	—
583	224224.66	2179500.36	картометрический, 0.1 м	—
584	224224.92	2179496.37	картометрический, 0.1 м	—
585	224229.07	2179496.64	картометрический, 0.1 м	—
586	224232.15	2179456.74	картометрический, 0.1 м	—
587	224227.12	2179456.44	картометрический, 0.1 м	—
588	224196.48	2179456.12	картометрический, 0.1 м	—
589	224097.84	2179448.52	картометрический, 0.1 м	—
590	224094.00	2179508.08	картометрический, 0.1 м	—
591	224094.66	2179509.75	картометрический, 0.1 м	—
592	224092.71	2179532.54	картометрический, 0.1 м	—
593	224088.73	2179532.20	картометрический, 0.1 м	—
594	224090.44	2179509.95	картометрический, 0.1 м	—
595	224089.95	2179508.72	картометрический, 0.1 м	—
596	224093.85	2179448.21	картометрический, 0.1 м	—
597	224085.12	2179447.54	картометрический, 0.1 м	—
598	224062.89	2179455.15	картометрический, 0.1 м	—
599	223940.83	2179446.09	картометрический, 0.1 м	—
600	223937.69	2179502.37	картометрический, 0.1 м	—
601	223938.58	2179502.42	картометрический, 0.1 м	—
602	223938.36	2179506.42	картометрический, 0.1 м	—
603	223933.48	2179506.14	картометрический, 0.1 м	—
604	223936.84	2179445.85	картометрический, 0.1 м	—
605	223923.33	2179445.12	картометрический, 0.1 м	—
606	223920.02	2179439.31	картометрический, 0.1 м	—
607	223923.50	2179437.33	картометрический, 0.1 м	—
608	223925.73	2179441.25	картометрический, 0.1 м	—
609	223939.07	2179441.96	картометрический, 0.1 м	—
610	224062.37	2179451.10	картометрический, 0.1 м	—
611	224082.96	2179444.04	картометрический, 0.1 м	—
612	224086.02	2179404.40	картометрический, 0.1 м	—
613	224063.37	2179402.88	картометрический, 0.1 м	—
614	224063.95	2179395.33	картометрический, 0.1 м	—
615	224053.33	2179394.45	картометрический, 0.1 м	—
616	224053.49	2179391.42	картометрический, 0.1 м	—
617	223996.27	2179386.92	картометрический, 0.1 м	—
618	223996.59	2179382.94	картометрический, 0.1 м	—
619	224065.83	2179388.46	картометрический, 0.1 м	—
620	224065.57	2179391.45	картометрический, 0.1 м	—
621	224068.24	2179391.66	картометрический, 0.1 м	—
622	224067.67	2179399.16	картометрический, 0.1 м	—

Сведения о границах охранной зоны газораспределительной сети				
Газораспределительные сети низкого давления по ул. Грацинского, ул. Партизанская, ул. Смольная, ул. Декабристов, ул. Калинина, ул. Косарова, ул. Гагарина, ул. М. Горького, ул. Паши Савельевой, ул. Мира, ул. Железнодорожная, Московское ш., пер. Полевой, Зубцовское ш., ул. Вокзальная, ул. Привокзальная, ул. Луговая, пер. Луговой 2-й, ул. Белинского, ул. Дзержинского, пер. Дзержинского, 1-й, 2-й проезд Новоселов, ул. Гоголя, ул. Кривошапова, ул. Новоямская 2-я, ул. Октябрьская, Красноармейская наб., ул. Марата, ул. Соколова, ул. Народная, пер. Галицинский, ул. Братьев Розовых, Торопецкий тракт, ул. Текстильщиков, ул. Чернышевского, 2-й, 3-й, 4-й, 5-й, 6-й, 7-й, 8-й Мелиховский пер., пер. Каретина, 1-й, 2-й, 3-й Торопецкий пер., проезд Фабричный, ул. Б. Спасская, ул. Чехова, п. Льнозавод, ул. Заводская, ул. Петровского, пер. Зеленый, п. Нижний Бор, ул. Солнечная, пер. 1-й, 2-й, 3-й, 4-й, 5-й Солнечный, ул. Приречная, ул. Механизаторов, п. Путеец, ул. Автодорожная, ул. Рижская, Гоголевский пер., проезд Вяземский, пер. Соколова в г. Ржев Тверской области, назначение: 7.7 сооружения трубопроводного транспорта, протяженность 63770 м, адрес (местонахождение) объекта: Российская Федерация, Тверская область, г. Ржев				
(наименование объекта)				
Сведения о местоположении границ охранной зоны газораспределительной сети				
623	224090.31	2179400.68	картометрический, 0.1 м	—
624	224087.01	2179443.67	картометрический, 0.1 м	—
625	224092.43	2179444.09	картометрический, 0.1 м	—
626	224094.73	2179414.14	картометрический, 0.1 м	—
627	224096.98	2179414.33	картометрический, 0.1 м	—
628	224112.02	2179237.90	картометрический, 0.1 м	—
629	224105.54	2179237.43	картометрический, 0.1 м	—
630	224109.32	2179194.42	картометрический, 0.1 м	—
631	224102.05	2179193.30	картометрический, 0.1 м	—
632	224098.16	2179234.49	картометрический, 0.1 м	—
633	224093.33	2179297.08	картометрический, 0.1 м	—
634	224089.34	2179296.77	картометрический, 0.1 м	—
635	224094.18	2179234.14	картометрический, 0.1 м	—
636	224098.09	2179192.69	картометрический, 0.1 м	—
637	223974.04	2179184.93	картометрический, 0.1 м	—
638	223973.78	2179189.31	картометрический, 0.1 м	—
639	223969.79	2179189.07	картометрический, 0.1 м	—
640	223970.05	2179184.65	картометрический, 0.1 м	—
641	223952.25	2179183.27	картометрический, 0.1 м	—
642	223946.86	2179239.23	картометрический, 0.1 м	—
643	223961.07	2179240.24	картометрический, 0.1 м	—
644	223960.18	2179254.08	картометрический, 0.1 м	—
645	223956.19	2179253.82	картометрический, 0.1 м	—
646	223956.82	2179243.95	картометрический, 0.1 м	—
647	223946.36	2179243.21	картометрический, 0.1 м	—
648	223943.22	2179263.30	картометрический, 0.1 м	—
649	223935.91	2179262.25	картометрический, 0.1 м	—
650	223936.48	2179258.29	картометрический, 0.1 м	—
651	223939.88	2179258.78	картометрический, 0.1 м	—
652	223942.68	2179240.83	картометрический, 0.1 м	—
653	223944.56	2179221.37	картометрический, 0.1 м	—
654	223937.95	2179220.73	картометрический, 0.1 м	—
655	223938.33	2179216.75	картометрический, 0.1 м	—
656	223944.94	2179217.39	картометрический, 0.1 м	—
657	223948.26	2179182.96	картометрический, 0.1 м	—
658	223906.69	2179179.53	картометрический, 0.1 м	—
659	223878.72	2179178.80	картометрический, 0.1 м	—
660	223865.97	2179309.58	картометрический, 0.1 м	—
661	223917.47	2179313.74	картометрический, 0.1 м	—
662	223917.56	2179312.83	картометрический, 0.1 м	—
663	223933.58	2179314.28	картометрический, 0.1 м	—
664	223933.49	2179316.72	картометрический, 0.1 м	—
665	223954.72	2179320.36	картометрический, 0.1 м	—
666	223954.12	2179327.28	картометрический, 0.1 м	—
667	223950.14	2179326.94	картометрический, 0.1 м	—
668	223950.42	2179323.68	картометрический, 0.1 м	—

Сведения о границах охранной зоны газораспределительной сети				
Газораспределительные сети низкого давления по ул. Грацинского, ул. Партизанская, ул. Смольная, ул. Декабристов, ул. Калинина, ул. Косарова, ул. Гагарина, ул. М. Горького, ул. Паши Савельевой, ул. Мира, ул. Железнодорожная, Московское ш., пер. Полевой, Зубцовское ш., ул. Вокзальная, ул. Привокзальная, ул. Луговая, пер. Луговой 2-й, ул. Белинского, ул. Дзержинского, пер. Дзержинского, 1-й, 2-й проезд Новоселов, ул. Гоголя, ул. Кривошапова, ул. Новоямская 2-я, ул. Октябрьская, Красноармейская наб., ул. Марата, ул. Соколова, ул. Народная, пер. Галицинский, ул. Братьев Розовых, Торопецкий тракт, ул. Текстильщиков, ул. Чернышевского, 2-й, 3-й, 4-й, 5-й, 6-й, 7-й, 8-й Мелиховский пер., пер. Каретина, 1-й, 2-й, 3-й Торопецкий пер., проезд Фабричный, ул. Б. Спасская, ул. Чехова, п. Льнозавод, ул. Заводская, ул. Петровского, пер. Зеленый, п. Нижний Бор, ул. Солнечная, пер. 1-й, 2-й, 3-й, 4-й, 5-й Солнечный, ул. Приречная, ул. Механизаторов, п. Путеец, ул. Автодорожная, ул. Рижская, Гоголевский пер., проезд Вяземский, пер. Соколова в г. Ржев Тверской области, назначение: 7.7 сооружения трубопроводного транспорта, протяженность 63770 м, адрес (местонахождение) объекта: Российская Федерация, Тверская область, г. Ржев				
(наименование объекта)				
Сведения о местоположении границ охранной зоны газораспределительной сети				
669	223929.36	2179320.08	картометрический, 0.1 м	—
670	223929.44	2179317.92	картометрический, 0.1 м	—
671	223920.83	2179317.14	картометрический, 0.1 м	—
672	223920.74	2179318.02	картометрический, 0.1 м	—
673	223874.18	2179314.26	картометрический, 0.1 м	—
674	223874.08	2179315.52	картометрический, 0.1 м	—
675	223865.10	2179314.80	картометрический, 0.1 м	—
676	223860.11	2179366.66	картометрический, 0.1 м	—
677	223853.12	2179415.23	картометрический, 0.1 м	—
678	223849.16	2179414.66	картометрический, 0.1 м	—
679	223856.13	2179366.18	картометрический, 0.1 м	—
680	223861.31	2179312.42	картометрический, 0.1 м	—
681	223874.72	2179178.57	картометрический, 0.1 м	—
682	223807.54	2179173.41	картометрический, 0.1 м	—
683	223799.12	2179221.16	картометрический, 0.1 м	—
684	223790.78	2179220.83	картометрический, 0.1 м	—
685	223787.17	2179310.31	картометрический, 0.1 м	—
686	223780.50	2179378.89	картометрический, 0.1 м	—
687	223791.64	2179379.80	картометрический, 0.1 м	—
688	223791.32	2179383.78	картометрический, 0.1 м	—
689	223780.12	2179382.87	картометрический, 0.1 м	—
690	223774.40	2179444.17	картометрический, 0.1 м	—
691	223771.47	2179478.53	картометрический, 0.1 м	—
692	223765.06	2179528.33	картометрический, 0.1 м	—
693	223786.95	2179533.31	картометрический, 0.1 м	—
694	223787.43	2179529.16	картометрический, 0.1 м	—
695	223818.81	2179532.81	картометрический, 0.1 м	—
696	223824.88	2179470.86	картометрический, 0.1 м	—
697	223825.96	2179456.03	картометрический, 0.1 м	—
698	223833.08	2179448.37	картометрический, 0.1 м	—
699	223836.01	2179451.09	картометрический, 0.1 м	—
700	223829.85	2179457.72	картометрический, 0.1 м	—
701	223829.01	2179469.22	картометрический, 0.1 м	—
702	223862.04	2179472.18	картометрический, 0.1 м	—
703	223861.80	2179476.17	картометрический, 0.1 м	—
704	223828.67	2179473.20	картометрический, 0.1 м	—
705	223828.44	2179475.61	картометрический, 0.1 м	—
706	223830.80	2179475.84	картометрический, 0.1 м	—
707	223830.41	2179479.82	картометрический, 0.1 м	—
708	223828.05	2179479.59	картометрический, 0.1 м	—
709	223826.54	2179494.97	картометрический, 0.1 м	—
710	223828.38	2179495.15	картометрический, 0.1 м	—
711	223827.99	2179499.13	картометрический, 0.1 м	—
712	223826.15	2179498.95	картометрический, 0.1 м	—
713	223822.78	2179533.26	картометрический, 0.1 м	—
714	223836.34	2179534.81	картометрический, 0.1 м	—

Сведения о границах охранной зоны газораспределительной сети				
Газораспределительные сети низкого давления по ул. Грацинского, ул. Партизанская, ул. Смольная, ул. Декабристов, ул. Калинина, ул. Косарова, ул. Гагарина, ул. М. Горького, ул. Паши Савельевой, ул. Мира, ул. Железнодорожная, Московское ш., пер. Полевой, Зубцовское ш., ул. Вокзальная, ул. Привокзальная, ул. Луговая, пер. Луговой 2-й, ул. Белинского, ул. Дзержинского, пер. Дзержинского, 1-й, 2-й проезд Новоселов, ул. Гоголя, ул. Кривошапова, ул. Новоямская 2-я, ул. Октябрьская, Красноармейская наб., ул. Марата, ул. Соколова, ул. Народная, пер. Галицинский, ул. Братьев Розовых, Торопецкий тракт, ул. Текстильщиков, ул. Чернышевского, 2-й, 3-й, 4-й, 5-й, 6-й, 7-й, 8-й Мелиховский пер., пер. Каретина, 1-й, 2-й, 3-й Торопецкий пер., проезд Фабричный, ул. Б. Спасская, ул. Чехова, п. Льнозавод, ул. Заводская, ул. Петровского, пер. Зеленый, п. Нижний Бор, ул. Солнечная, пер. 1-й, 2-й, 3-й, 4-й, 5-й Солнечный, ул. Приречная, ул. Механизаторов, п. Путеец, ул. Автодорожная, ул. Рижская, Гоголевский пер., проезд Вяземский, пер. Соколова в г. Ржев Тверской области, назначение: 7.7 сооружения трубопроводного транспорта, протяженность 63770 м, адрес (местонахождение) объекта: Российская Федерация, Тверская область, г. Ржев				
(наименование объекта)				
Сведения о местоположении границ охранной зоны газораспределительной сети				
715	223849.82	2179541.89	картометрический, 0.1 м	—
716	223867.01	2179543.33	картометрический, 0.1 м	—
717	223867.88	2179535.58	картометрический, 0.1 м	—
718	223863.40	2179534.84	картометрический, 0.1 м	—
719	223864.05	2179530.89	картометрический, 0.1 м	—
720	223868.35	2179531.60	картометрический, 0.1 м	—
721	223870.64	2179513.23	картометрический, 0.1 м	—
722	223867.76	2179512.76	картометрический, 0.1 м	—
723	223868.41	2179508.81	картометрический, 0.1 м	—
724	223875.08	2179509.90	картометрический, 0.1 м	—
725	223865.67	2179591.01	картометрический, 0.1 м	—
726	223863.45	2179590.81	картометрический, 0.1 м	—
727	223860.44	2179630.08	картометрический, 0.1 м	—
728	223854.38	2179629.61	картометрический, 0.1 м	—
729	223853.42	2179643.38	картометрический, 0.1 м	—
730	223849.40	2179643.30	картометрический, 0.1 м	—
731	223850.66	2179625.32	картометрический, 0.1 м	—
732	223853.68	2179625.55	картометрический, 0.1 м	—
733	223854.17	2179619.86	картометрический, 0.1 м	—
734	223857.20	2179620.12	картометрический, 0.1 м	—
735	223858.25	2179606.41	картометрический, 0.1 м	—
736	223855.44	2179606.19	картометрический, 0.1 м	—
737	223855.76	2179602.20	картометрический, 0.1 м	—
738	223858.55	2179602.42	картометрический, 0.1 м	—
739	223859.93	2179580.07	картометрический, 0.1 м	—
740	223862.84	2179580.40	картометрический, 0.1 м	—
741	223864.16	2179568.69	картометрический, 0.1 м	—
742	223861.62	2179568.48	картометрический, 0.1 м	—
743	223861.94	2179564.50	картометрический, 0.1 м	—
744	223864.60	2179564.71	картометрический, 0.1 м	—
745	223866.56	2179547.30	картометрический, 0.1 м	—
746	223848.68	2179545.80	картометрический, 0.1 м	—
747	223835.14	2179538.70	картометрический, 0.1 м	—
748	223818.10	2179536.75	картометрический, 0.1 м	—
749	223817.17	2179545.71	картометрический, 0.1 м	—
750	223820.45	2179545.97	картометрический, 0.1 м	—
751	223820.13	2179549.96	картометрический, 0.1 м	—
752	223816.76	2179549.69	картометрический, 0.1 м	—
753	223814.45	2179571.96	картометрический, 0.1 м	—
754	223820.99	2179572.49	картометрический, 0.1 м	—
755	223820.67	2179576.48	картометрический, 0.1 м	—
756	223814.04	2179575.94	картометрический, 0.1 м	—
757	223812.77	2179588.16	картометрический, 0.1 м	—
758	223820.06	2179588.75	картометрический, 0.1 м	—
759	223819.73	2179592.74	картометрический, 0.1 м	—
760	223812.36	2179592.14	картометрический, 0.1 м	—

Сведения о границах охранной зоны газораспределительной сети				
Газораспределительные сети низкого давления по ул. Грацинского, ул. Партизанская, ул. Смольная, ул. Декабристов, ул. Калинина, ул. Косарова, ул. Гагарина, ул. М. Горького, ул. Паши Савельевой, ул. Мира, ул. Железнодорожная, Московское ш., пер. Полевой, Зубцовское ш., ул. Вокзальная, ул. Привокзальная, ул. Луговая, пер. Луговой 2-й, ул. Белинского, ул. Дзержинского, пер. Дзержинского, 1-й, 2-й проезд Новоселов, ул. Гоголя, ул. Кривошапова, ул. Новоямская 2-я, ул. Октябрьская, Красноармейская наб., ул. Марата, ул. Соколова, ул. Народная, пер. Галицинский, ул. Братьев Розовых, Торопецкий тракт, ул. Текстильщиков, ул. Чернышевского, 2-й, 3-й, 4-й, 5-й, 6-й, 7-й, 8-й Мелиховский пер., пер. Каретина, 1-й, 2-й, 3-й Торопецкий пер., проезд Фабричный, ул. Б. Спасская, ул. Чехова, п. Льнозавод, ул. Заводская, ул. Петровского, пер. Зеленый, п. Нижний Бор, ул. Солнечная, пер. 1-й, 2-й, 3-й, 4-й, 5-й Солнечный, ул. Приречная, ул. Механизаторов, п. Путеец, ул. Автодорожная, ул. Рижская, Гоголевский пер., проезд Вяземский, пер. Соколова в г. Ржев Тверской области, назначение: 7.7 сооружения трубопроводного транспорта, протяженность 63770 м, адрес (местонахождение) объекта: Российская Федерация, Тверская область, г. Ржев				
(наименование объекта)				
Сведения о местоположении границ охранной зоны газораспределительной сети				
761	223811.23	2179602.97	картометрический, 0.1 м	—
762	223810.83	2179610.42	картометрический, 0.1 м	—
763	223814.91	2179610.76	картометрический, 0.1 м	—
764	223814.59	2179614.74	картометрический, 0.1 м	—
765	223810.62	2179614.42	картометрический, 0.1 м	—
766	223810.20	2179622.38	картометрический, 0.1 м	—
767	223815.54	2179622.82	картометрический, 0.1 м	—
768	223815.22	2179626.80	картометрический, 0.1 м	—
769	223809.98	2179626.38	картометрический, 0.1 м	—
770	223809.13	2179642.32	картометрический, 0.1 м	—
771	223816.88	2179685.52	картометрический, 0.1 м	—
772	223812.94	2179686.23	картометрический, 0.1 м	—
773	223805.11	2179642.57	картометрический, 0.1 м	—
774	223807.24	2179602.65	картометрический, 0.1 м	—
775	223814.13	2179536.30	картометрический, 0.1 м	—
776	223790.95	2179533.60	картометрический, 0.1 м	—
777	223790.42	2179538.20	картометрический, 0.1 м	—
778	223764.52	2179532.31	картометрический, 0.1 м	—
779	223763.04	2179546.90	картометрический, 0.1 м	—
780	223759.98	2179576.61	картометрический, 0.1 м	—
781	223750.53	2179697.02	картометрический, 0.1 м	—
782	223746.54	2179696.71	картометрический, 0.1 м	—
783	223752.88	2179615.93	картометрический, 0.1 м	—
784	223748.12	2179615.43	картометрический, 0.1 м	—
785	223748.54	2179611.45	картометрический, 0.1 м	—
786	223753.20	2179611.94	картометрический, 0.1 м	—
787	223754.72	2179592.60	картометрический, 0.1 м	—
788	223749.95	2179592.10	картометрический, 0.1 м	—
789	223750.37	2179588.12	картометрический, 0.1 м	—
790	223755.03	2179588.61	картометрический, 0.1 м	—
791	223756.00	2179576.25	картометрический, 0.1 м	—
792	223759.06	2179546.50	картометрический, 0.1 м	—
793	223760.30	2179533.55	картометрический, 0.1 м	—
794	223767.50	2179478.10	картометрический, 0.1 м	—
795	223770.42	2179443.82	картометрический, 0.1 м	—
796	223783.17	2179310.04	картометрический, 0.1 м	—
797	223786.94	2179216.67	картометрический, 0.1 м	—
798	223795.78	2179217.03	картометрический, 0.1 м	—
799	223803.53	2179173.12	картометрический, 0.1 м	—
800	223592.06	2179157.23	картометрический, 0.1 м	—
801	223523.25	2179151.11	картометрический, 0.1 м	—
802	223497.31	2179147.94	картометрический, 0.1 м	—
803	223472.00	2179179.22	картометрический, 0.1 м	—
804	223516.63	2179240.84	картометрический, 0.1 м	—
805	223540.54	2179275.31	картометрический, 0.1 м	—
806	223590.91	2179231.99	картометрический, 0.1 м	—

Сведения о границах охранной зоны газораспределительной сети				
Газораспределительные сети низкого давления по ул. Грацинского, ул. Партизанская, ул. Смольная, ул. Декабристов, ул. Калинина, ул. Косарова, ул. Гагарина, ул. М. Горького, ул. Паши Савельевой, ул. Мира, ул. Железнодорожная, Московское ш., пер. Полевой, Зубцовское ш., ул. Вокзальная, ул. Привокзальная, ул. Луговая, пер. Луговой 2-й, ул. Белинского, ул. Дзержинского, пер. Дзержинского, 1-й, 2-й проезд Новоселов, ул. Гоголя, ул. Кривошапова, ул. Новоямская 2-я, ул. Октябрьская, Красноармейская наб., ул. Марата, ул. Соколова, ул. Народная, пер. Галицкий, ул. Братьев Розовых, Торопецкий тракт, ул. Текстильщиков, ул. Чернышевского, 2-й, 3-й, 4-й, 5-й, 6-й, 7-й, 8-й Мелиховский пер., пер. Каретина, 1-й, 2-й, 3-й Торопецкий пер., проезд Фабричный, ул. Б. Спасская, ул. Чехова, п. Льнозавод, ул. Заводская, ул. Петровского, пер. Зеленый, п. Нижний Бор, ул. Солнечная, пер. 1-й, 2-й, 3-й, 4-й, 5-й Солнечный, ул. Приречная, ул. Механизаторов, п. Путеец, ул. Автодорожная, ул. Рижская, Гоголевский пер., проезд Вяземский, пер. Соколова в г. Ржев Тверской области, назначение: 7.7 сооружения трубопроводного транспорта, протяженность 63770 м, адрес (местонахождение) объекта: Российская Федерация, Тверская область, г. Ржев				
(наименование объекта)				
Сведения о местоположении границ охранной зоны газораспределительной сети				
807	223593.52	2179235.03	картометрический, 0.1 м	—
808	223542.83	2179278.61	картометрический, 0.1 м	—
809	223544.41	2179280.89	картометрический, 0.1 м	—
810	223475.00	2179331.26	картометрический, 0.1 м	—
811	223425.84	2179267.59	картометрический, 0.1 м	—
812	223429.01	2179265.14	картометрический, 0.1 м	—
813	223475.79	2179325.74	картометрический, 0.1 м	—
814	223538.89	2179279.95	картометрический, 0.1 м	—
815	223513.34	2179243.12	картометрический, 0.1 м	—
816	223466.96	2179179.09	картометрический, 0.1 м	—
817	223495.59	2179143.70	картометрический, 0.1 м	—
818	223523.67	2179147.13	картометрический, 0.1 м	—
819	223592.39	2179153.24	картометрический, 0.1 м	—
820	223804.05	2179169.15	картометрический, 0.1 м	—
821	223822.99	2178930.97	картометрический, 0.1 м	—
822	223782.27	2178928.24	картометрический, 0.1 м	—
823	223783.08	2178907.54	картометрический, 0.1 м	—
824	223740.17	2178904.28	картометрический, 0.1 м	—
825	223633.52	2178896.19	картометрический, 0.1 м	—
826	223590.35	2178891.63	картометрический, 0.1 м	—
827	223574.95	2178889.61	картометрический, 0.1 м	—
828	223572.88	2178925.51	картометрический, 0.1 м	—
829	223584.77	2178926.22	картометрический, 0.1 м	—
830	223584.87	2178924.74	картометрический, 0.1 м	—
831	223592.87	2178925.04	картометрический, 0.1 м	—
832	223593.16	2178920.68	картометрический, 0.1 м	—
833	223597.16	2178920.95	картометрический, 0.1 м	—
834	223596.87	2178925.18	картометрический, 0.1 м	—
835	223608.17	2178925.59	картометрический, 0.1 м	—
836	223608.43	2178921.71	картометрический, 0.1 м	—
837	223612.42	2178921.98	картометрический, 0.1 м	—
838	223612.16	2178925.81	картометрический, 0.1 м	—
839	223623.40	2178926.66	картометрический, 0.1 м	—
840	223623.66	2178922.74	картометрический, 0.1 м	—
841	223627.65	2178923.01	картометрический, 0.1 м	—
842	223627.39	2178926.99	картометрический, 0.1 м	—
843	223638.77	2178928.07	картометрический, 0.1 м	—
844	223639.06	2178923.78	картометрический, 0.1 м	—
845	223643.05	2178924.05	картометрический, 0.1 м	—
846	223642.76	2178928.32	картометрический, 0.1 м	—
847	223654.26	2178928.66	картометрический, 0.1 м	—
848	223654.52	2178924.83	картометрический, 0.1 м	—
849	223658.51	2178925.10	картометрический, 0.1 м	—
850	223658.25	2178928.84	картометрический, 0.1 м	—
851	223670.13	2178929.58	картометрический, 0.1 м	—
852	223670.38	2178925.90	картометрический, 0.1 м	—

Сведения о границах охранной зоны газораспределительной сети				
Газораспределительные сети низкого давления по ул. Грацинского, ул. Партизанская, ул. Смольная, ул. Декабристов, ул. Калинина, ул. Косарова, ул. Гагарина, ул. М. Горького, ул. Паши Савельевой, ул. Мира, ул. Железнодорожная, Московское ш., пер. Полевой, Зубцовское ш., ул. Вокзальная, ул. Привокзальная, ул. Луговая, пер. Луговой 2-й, ул. Белинского, ул. Дзержинского, пер. Дзержинского, 1-й, 2-й проезд Новоселов, ул. Гоголя, ул. Кривошапова, ул. Новоямская 2-я, ул. Октябрьская, Красноармейская наб., ул. Марата, ул. Соколова, ул. Народная, пер. Галицинский, ул. Братьев Розовых, Торопецкий тракт, ул. Текстильщиков, ул. Чернышевского, 2-й, 3-й, 4-й, 5-й, 6-й, 7-й, 8-й Мелиховский пер., пер. Каретина, 1-й, 2-й, 3-й Торопецкий пер., проезд Фабричный, ул. Б. Спасская, ул. Чехова, п. Льнозавод, ул. Заводская, ул. Петровского, пер. Зеленый, п. Нижний Бор, ул. Солнечная, пер. 1-й, 2-й, 3-й, 4-й, 5-й Солнечный, ул. Приречная, ул. Механизаторов, п. Путеец, ул. Автодорожная, ул. Рижская, Гоголевский пер., проезд Вяземский, пер. Соколова в г. Ржев Тверской области, назначение: 7.7 сооружения трубопроводного транспорта, протяженность 63770 м, адрес (местонахождение) объекта: Российская Федерация, Тверская область, г. Ржев				
(наименование объекта)				
Сведения о местоположении границ охранной зоны газораспределительной сети				
853	223674.37	2178926.17	картометрический, 0.1 м	—
854	223673.85	2178933.82	картометрический, 0.1 м	—
855	223656.03	2178932.71	картометрический, 0.1 м	—
856	223640.50	2178932.25	картометрический, 0.1 м	—
857	223609.92	2178929.65	картометрический, 0.1 м	—
858	223588.60	2178928.88	картометрический, 0.1 м	—
859	223588.10	2178936.43	картометрический, 0.1 м	—
860	223584.11	2178936.16	картометрический, 0.1 м	—
861	223584.51	2178930.21	картометрический, 0.1 м	—
862	223568.65	2178929.26	картометрический, 0.1 м	—
863	223570.98	2178889.09	картометрический, 0.1 м	—
864	223491.61	2178880.90	картометрический, 0.1 м	—
865	223449.51	2178875.74	картометрический, 0.1 м	—
866	223380.37	2178870.48	картометрический, 0.1 м	—
867	223391.20	2178777.56	картометрический, 0.1 м	—
868	223422.26	2178781.06	картометрический, 0.1 м	—
869	223429.24	2178720.37	картометрический, 0.1 м	—
870	223418.70	2178719.18	картометрический, 0.1 м	—
871	223422.77	2178652.52	картометрический, 0.1 м	—
872	223384.91	2178650.50	картометрический, 0.1 м	—
873	223386.69	2178627.80	картометрический, 0.1 м	—
874	223314.45	2178621.29	картометрический, 0.1 м	—
875	223314.39	2178621.89	картометрический, 0.1 м	—
876	223310.41	2178621.51	картометрический, 0.1 м	—
877	223310.85	2178616.95	картометрический, 0.1 м	—
878	223390.99	2178624.17	картометрический, 0.1 м	—
879	223389.22	2178646.73	картометрический, 0.1 м	—
880	223423.55	2178648.56	картометрический, 0.1 м	—
881	223423.82	2178645.10	картометрический, 0.1 м	—
882	223427.81	2178645.41	картометрический, 0.1 м	—
883	223427.55	2178648.77	картометрический, 0.1 м	—
884	223435.52	2178649.19	картометрический, 0.1 м	—
885	223435.79	2178645.73	картометрический, 0.1 м	—
886	223439.78	2178646.04	картометрический, 0.1 м	—
887	223439.52	2178649.41	картометрический, 0.1 м	—
888	223467.72	2178650.91	картометрический, 0.1 м	—
889	223473.70	2178573.35	картометрический, 0.1 м	—
890	223479.53	2178573.77	картометрический, 0.1 м	—
891	223480.61	2178563.34	картометрический, 0.1 м	—
892	223454.19	2178561.55	картометрический, 0.1 м	—
893	223457.45	2178511.12	картометрический, 0.1 м	—
894	223466.27	2178511.88	картометрический, 0.1 м	—
895	223465.92	2178515.86	картометрический, 0.1 м	—
896	223461.18	2178515.46	картометрический, 0.1 м	—
897	223459.30	2178544.50	картометрический, 0.1 м	—
898	223463.68	2178544.87	картометрический, 0.1 м	—

## Сведения о границах охранной зоны газораспределительной сети

Газораспределительные сети низкого давления по ул. Грацинского, ул. Партизанская, ул. Смольная, ул. Декабристов, ул. Калинина, ул. Косарова, ул. Гагарина, ул. М. Горького, ул. Паши Савельевой, ул. Мира, ул. Железнодорожная, Московское ш., пер. Полевой, Зубцовское ш., ул. Вокзальная, ул. Привокзальная, ул. Луговая, пер. Луговой 2-й, ул. Белинского, ул. Дзержинского, пер. Дзержинского, 1-й, 2-й проезд Новоселов, ул. Гоголя, ул. Кривошاپова, ул. Новоямская 2-я, ул. Октябрьская, Красноармейская наб., ул. Марата, ул. Соколова, ул. Народная, пер. Галицинский, ул. Братьев Розовых, Торопецкий тракт, ул. Текстильщиков, ул. Чернышевского, 2-й, 3-й, 4-й, 5-й, 6-й, 7-й, 8-й Мелиховский пер., пер. Каретина, 1-й, 2-й, 3-й Торопецкий пер., проезд Фабричный, ул. Б. Спасская, ул. Чехова, п. Льнозавод, ул. Заводская, ул. Петровского, пер. Зеленый, п. Нижний Бор, ул. Солнечная, пер. 1-й, 2-й, 3-й, 4-й, 5-й Солнечный, ул. Приречная, ул. Механизаторов, п. Путеец, ул. Автодорожная, ул. Рижская, Гоголевский пер., проезд Вяземский, пер. Соколова в г. Ржев Тверской области, назначение: 7.7 сооружения трубопроводного транспорта, протяженность 63770 м, адрес (местонахождение) объекта: Российская Федерация, Тверская область, г. Ржев

(наименование объекта)

## Сведения о местоположении границ охранной зоны газораспределительной сети

899	223463.34	2178548.86	картометрический, 0.1 м	—
900	223459.04	2178548.49	картометрический, 0.1 м	—
901	223458.44	2178557.83	картометрический, 0.1 м	—
902	223485.01	2178559.62	картометрический, 0.1 м	—
903	223484.28	2178566.72	картометрический, 0.1 м	—
904	223496.26	2178567.68	картометрический, 0.1 м	—
905	223499.09	2178542.31	картометрический, 0.1 м	—
906	223514.71	2178542.97	картометрический, 0.1 м	—
907	223512.73	2178514.84	картометрический, 0.1 м	—
908	223517.92	2178466.39	картометрический, 0.1 м	—
909	223525.66	2178466.56	картометрический, 0.1 м	—
910	223526.19	2178459.76	картометрический, 0.1 м	—
911	223530.17	2178460.07	картометрический, 0.1 м	—
912	223529.36	2178470.64	картометрический, 0.1 м	—
913	223521.51	2178470.47	картометрический, 0.1 м	—
914	223516.75	2178514.92	картометрический, 0.1 м	—
915	223519.01	2178547.15	картометрический, 0.1 м	—
916	223502.65	2178546.46	картометрический, 0.1 м	—
917	223499.80	2178571.97	картометрический, 0.1 м	—
918	223483.87	2178570.70	картометрический, 0.1 м	—
919	223483.11	2178578.04	картометрический, 0.1 м	—
920	223477.38	2178577.63	картометрический, 0.1 м	—
921	223471.41	2178655.11	картометрический, 0.1 м	—
922	223426.76	2178652.73	картометрический, 0.1 м	—
923	223422.93	2178715.63	картометрический, 0.1 м	—
924	223433.66	2178716.87	картометрический, 0.1 м	—
925	223426.51	2178781.53	картометрический, 0.1 м	—
926	223435.72	2178782.57	картометрический, 0.1 м	—
927	223434.68	2178791.71	картометрический, 0.1 м	—
928	223436.81	2178791.95	картометрический, 0.1 м	—
929	223436.36	2178795.93	картометрический, 0.1 м	—
930	223434.23	2178795.69	картометрический, 0.1 м	—
931	223433.45	2178802.64	картометрический, 0.1 м	—
932	223435.52	2178802.88	картометрический, 0.1 м	—
933	223435.07	2178806.85	картометрический, 0.1 м	—
934	223433.00	2178806.62	картометрический, 0.1 м	—
935	223431.87	2178816.74	картометрический, 0.1 м	—
936	223433.94	2178816.97	картометрический, 0.1 м	—
937	223433.49	2178820.95	картометрический, 0.1 м	—
938	223431.42	2178820.71	картометрический, 0.1 м	—
939	223430.05	2178832.79	картометрический, 0.1 м	—
940	223431.98	2178833.01	картометрический, 0.1 м	—
941	223431.53	2178836.99	картометрический, 0.1 м	—
942	223429.60	2178836.77	картометрический, 0.1 м	—
943	223429.17	2178840.61	картометрический, 0.1 м	—
944	223420.61	2178839.61	картометрический, 0.1 м	—



Сведения о границах охранной зоны газораспределительной сети				
Газораспределительные сети низкого давления по ул. Грацинского, ул. Партизанская, ул. Смольная, ул. Декабристов, ул. Калинина, ул. Косарова, ул. Гагарина, ул. М. Горького, ул. Паши Савельевой, ул. Мира, ул. Железнодорожная, Московское ш., пер. Полевой, Зубцовское ш., ул. Вокзальная, ул. Привокзальная, ул. Луговая, пер. Луговой 2-й, ул. Белинского, ул. Дзержинского, пер. Дзержинского, 1-й, 2-й проезд Новоселов, ул. Гоголя, ул. Кривошапова, ул. Новоямская 2-я, ул. Октябрьская, Красноармейская наб., ул. Марата, ул. Соколова, ул. Народная, пер. Галицинский, ул. Братьев Розовых, Торопецкий тракт, ул. Текстильщиков, ул. Чернышевского, 2-й, 3-й, 4-й, 5-й, 6-й, 7-й, 8-й Мелиховский пер., пер. Каретина, 1-й, 2-й, 3-й Торопецкий пер., проезд Фабричный, ул. Б. Спасская, ул. Чехова, п. Льнозавод, ул. Заводская, ул. Петровского, пер. Зеленый, п. Нижний Бор, ул. Солнечная, пер. 1-й, 2-й, 3-й, 4-й, 5-й Солнечный, ул. Приречная, ул. Механизаторов, п. Путеец, ул. Автодорожная, ул. Рижская, Гоголевский пер., проезд Вяземский, пер. Соколова в г. Ржев Тверской области, назначение: 7.7 сооружения трубопроводного транспорта, протяженность 63770 м, адрес (местонахождение) объекта: Российская Федерация, Тверская область, г. Ржев				
(наименование объекта)				
Сведения о местоположении границ охранной зоны газораспределительной сети				
945	223420.24	2178843.60	картометрический, 0.1 м	—
946	223416.26	2178843.23	картометрический, 0.1 м	—
947	223416.63	2178839.22	картометрический, 0.1 м	—
948	223400.68	2178837.96	картометрический, 0.1 м	—
949	223400.33	2178841.76	картометрический, 0.1 м	—
950	223396.35	2178841.38	картометрический, 0.1 м	—
951	223397.07	2178833.67	картометрический, 0.1 м	—
952	223425.67	2178835.92	картометрический, 0.1 м	—
953	223431.29	2178786.10	картометрический, 0.1 м	—
954	223394.72	2178781.98	картометрический, 0.1 м	—
955	223384.82	2178866.85	картометрический, 0.1 м	—
956	223449.90	2178871.75	картометрический, 0.1 м	—
957	223492.06	2178876.92	картометрический, 0.1 м	—
958	223568.27	2178884.70	картометрический, 0.1 м	—
959	223590.82	2178887.65	картометрический, 0.1 м	—
960	223631.86	2178891.99	картометрический, 0.1 м	—
961	223636.49	2178831.48	картометрический, 0.1 м	—
962	223644.94	2178747.52	картометрический, 0.1 м	—
963	223650.00	2178697.13	картометрический, 0.1 м	—
964	223652.50	2178653.20	картометрический, 0.1 м	—
965	223497.15	2178638.87	картометрический, 0.1 м	—
966	223490.75	2178716.76	картометрический, 0.1 м	—
967	223512.20	2178718.74	картометрический, 0.1 м	—
968	223497.01	2178821.44	картометрический, 0.1 м	—
969	223493.05	2178820.85	картометрический, 0.1 м	—
970	223507.62	2178722.33	картометрический, 0.1 м	—
971	223486.45	2178720.38	картометрический, 0.1 м	—
972	223493.50	2178634.52	картометрический, 0.1 м	—
973	223652.72	2178649.20	картометрический, 0.1 м	—
974	223652.76	2178648.53	картометрический, 0.1 м	—
975	223782.84	2178657.39	картометрический, 0.1 м	—
976	223780.49	2178699.69	картометрический, 0.1 м	—
977	223780.49	2178749.71	картометрический, 0.1 м	—
978	223779.00	2178776.20	картометрический, 0.1 м	—
979	223776.88	2178823.03	картометрический, 0.1 м	—
980	223781.62	2178823.29	картометрический, 0.1 м	—
981	223778.93	2178862.24	картометрический, 0.1 м	—
982	223774.94	2178861.96	картометрический, 0.1 м	—
983	223777.35	2178827.06	картометрический, 0.1 м	—
984	223772.71	2178826.80	картометрический, 0.1 м	—
985	223775.01	2178776.00	картометрический, 0.1 м	—
986	223776.49	2178749.60	картометрический, 0.1 м	—
987	223776.49	2178699.57	картометрический, 0.1 м	—
988	223778.66	2178661.41	картометрический, 0.1 м	—
989	223656.52	2178652.83	картометрический, 0.1 м	—
990	223653.99	2178697.44	картометрический, 0.1 м	—

Сведения о границах охранной зоны газораспределительной сети				
Газораспределительные сети низкого давления по ул. Грацинского, ул. Партизанская, ул. Смольная, ул. Декабристов, ул. Калинина, ул. Косарова, ул. Гагарина, ул. М. Горького, ул. Паши Савельевой, ул. Мира, ул. Железнодорожная, Московское ш., пер. Полевой, Зубцовское ш., ул. Вокзальная, ул. Привокзальная, ул. Луговая, пер. Луговой 2-й, ул. Белинского, ул. Дзержинского, пер. Дзержинского, 1-й, 2-й проезд Новоселов, ул. Гоголя, ул. Кривошапова, ул. Новоямская 2-я, ул. Октябрьская, Красноармейская наб., ул. Марата, ул. Соколова, ул. Народная, пер. Галицкий, ул. Братьев Розовых, Торопецкий тракт, ул. Текстильщиков, ул. Чернышевского, 2-й, 3-й, 4-й, 5-й, 6-й, 7-й, 8-й Мелиховский пер., пер. Каретина, 1-й, 2-й, 3-й Торопецкий пер., проезд Фабричный, ул. Б. Спасская, ул. Чехова, п. Льнозавод, ул. Заводская, ул. Петровского, пер. Зеленый, п. Нижний Бор, ул. Солнечная, пер. 1-й, 2-й, 3-й, 4-й, 5-й Солнечный, ул. Приречная, ул. Механизаторов, п. Путеец, ул. Автодорожная, ул. Рижская, Гоголевский пер., проезд Вяземский, пер. Соколова в г. Ржев Тверской области, назначение: 7.7 сооружения трубопроводного транспорта, протяженность 63770 м, адрес (местонахождение) объекта: Российская Федерация, Тверская область, г. Ржев				
(наименование объекта)				
Сведения о местоположении границ охранной зоны газораспределительной сети				
991	223648.92	2178747.92	картометрический, 0.1 м	—
992	223640.47	2178831.83	картометрический, 0.1 м	—
993	223635.85	2178892.36	картометрический, 0.1 м	—
994	223740.47	2178900.29	картометрический, 0.1 м	—
995	223787.23	2178903.85	картометрический, 0.1 м	—
996	223786.42	2178924.51	картометрический, 0.1 м	—
997	223823.15	2178926.97	картометрический, 0.1 м	—
998	223826.21	2178894.90	картометрический, 0.1 м	—
999	223819.43	2178894.30	картометрический, 0.1 м	—
1000	223823.66	2178805.05	картометрический, 0.1 м	—
1001	223826.40	2178658.14	картометрический, 0.1 м	—
1002	223828.77	2178530.77	картометрический, 0.1 м	—
1003	223876.91	2178534.72	картометрический, 0.1 м	—
1004	223877.62	2178493.73	картометрический, 0.1 м	—
1005	223871.47	2178486.70	картометрический, 0.1 м	—
1006	223874.48	2178484.07	картометрический, 0.1 м	—
1007	223880.65	2178491.11	картометрический, 0.1 м	—
1008	223901.17	2178493.84	картометрический, 0.1 м	—
1009	223942.63	2178498.08	картометрический, 0.1 м	—
1010	223983.85	2178498.93	картометрический, 0.1 м	—
1011	223991.36	2178484.72	картометрический, 0.1 м	—
1012	223994.52	2178482.64	картометрический, 0.1 м	—
1013	224000.07	2178481.79	картометрический, 0.1 м	—
1014	224000.51	2178474.95	картометрический, 0.1 м	—
1015	224004.50	2178475.21	картометрический, 0.1 м	—
1016	224004.12	2178481.16	картометрический, 0.1 м	—
1017	224022.88	2178478.19	картометрический, 0.1 м	—
1018	224023.51	2178482.14	картометрический, 0.1 м	—
1019	224021.64	2178482.43	картометрический, 0.1 м	—
1020	224020.71	2178494.96	картометрический, 0.1 м	—
1021	224050.84	2178496.90	картометрический, 0.1 м	—
1022	224051.58	2178485.18	картометрический, 0.1 м	—
1023	224048.21	2178484.90	картометрический, 0.1 м	—
1024	224048.27	2178476.28	картометрический, 0.1 м	—
1025	224054.21	2178476.32	картометрический, 0.1 м	—
1026	224054.32	2178480.63	картометрический, 0.1 м	—
1027	224076.64	2178481.93	картометрический, 0.1 м	—
1028	224077.25	2178471.49	картометрический, 0.1 м	—
1029	224111.00	2178477.61	картометрический, 0.1 м	—
1030	224110.72	2178487.19	картометрический, 0.1 м	—
1031	224115.82	2178487.45	картометрический, 0.1 м	—
1032	224115.67	2178489.77	картометрический, 0.1 м	—
1033	224196.06	2178497.91	картометрический, 0.1 м	—
1034	224196.92	2178489.45	картометрический, 0.1 м	—
1035	224202.87	2178490.06	картометрический, 0.1 м	—
1036	224201.53	2178504.48	картометрический, 0.1 м	—

Сведения о границах охранной зоны газораспределительной сети				
Газораспределительные сети низкого давления по ул. Грацинского, ул. Партизанская, ул. Смольная, ул. Декабристов, ул. Калинина, ул. Косарова, ул. Гагарина, ул. М. Горького, ул. Паши Савельевой, ул. Мира, ул. Железнодорожная, Московское ш., пер. Полевой, Зубцовское ш., ул. Вокзальная, ул. Привокзальная, ул. Луговая, пер. Луговой 2-й, ул. Белинского, ул. Дзержинского, пер. Дзержинского, 1-й, 2-й проезд Новоселов, ул. Гоголя, ул. Кривошапова, ул. Новоямская 2-я, ул. Октябрьская, Красноармейская наб., ул. Марата, ул. Соколова, ул. Народная, пер. Галицинский, ул. Братьев Розовых, Торопецкий тракт, ул. Текстильщиков, ул. Чернышевского, 2-й, 3-й, 4-й, 5-й, 6-й, 7-й, 8-й Мелиховский пер., пер. Каретина, 1-й, 2-й, 3-й Торопецкий пер., проезд Фабричный, ул. Б. Спасская, ул. Чехова, п. Льнозавод, ул. Заводская, ул. Петровского, пер. Зеленый, п. Нижний Бор, ул. Солнечная, пер. 1-й, 2-й, 3-й, 4-й, 5-й Солнечный, ул. Приречная, ул. Механизаторов, п. Путеец, ул. Автодорожная, ул. Рижская, Гоголевский пер., проезд Вяземский, пер. Соколова в г. Ржев Тверской области, назначение: 7.7 сооружения трубопроводного транспорта, протяженность 63770 м, адрес (местонахождение) объекта: Российская Федерация, Тверская область, г. Ржев				
(наименование объекта)				
Сведения о местоположении границ охранной зоны газораспределительной сети				
1037	224214.47	2178505.68	картометрический, 0.1 м	—
1038	224215.84	2178491.20	картометрический, 0.1 м	—
1039	224232.87	2178493.17	картометрический, 0.1 м	—
1040	224232.83	2178498.37	картометрический, 0.1 м	—
1041	224241.30	2178499.27	картометрический, 0.1 м	—
1042	224241.36	2178497.51	картометрический, 0.1 м	—
1043	224245.36	2178497.64	картометрический, 0.1 м	—
1044	224245.32	2178498.71	картометрический, 0.1 м	—
1045	224274.69	2178500.78	картометрический, 0.1 м	—
1046	224289.67	2178502.09	картометрический, 0.1 м	—
1047	224289.72	2178501.24	картометрический, 0.1 м	—
1048	224293.72	2178501.51	картометрический, 0.1 м	—
1049	224293.51	2178504.85	картометрический, 0.1 м	—
1050	224314.38	2178507.07	картометрический, 0.1 м	—
1051	224312.11	2178537.99	картометрический, 0.1 м	—
1052	224340.36	2178539.86	картометрический, 0.1 м	—
1053	224341.17	2178532.49	картометрический, 0.1 м	—
1054	224337.76	2178532.25	картометрический, 0.1 м	—
1055	224338.05	2178528.26	картометрический, 0.1 м	—
1056	224341.47	2178528.50	картометрический, 0.1 м	—
1057	224342.01	2178516.86	картометрический, 0.1 м	—
1058	224338.81	2178516.62	картометрический, 0.1 м	—
1059	224339.10	2178512.63	картометрический, 0.1 м	—
1060	224342.25	2178512.87	картометрический, 0.1 м	—
1061	224342.92	2178504.27	картометрический, 0.1 м	—
1062	224346.91	2178504.58	картометрический, 0.1 м	—
1063	224346.56	2178509.07	картометрический, 0.1 м	—
1064	224388.18	2178511.01	картометрический, 0.1 м	—
1065	224388.09	2178516.27	картометрический, 0.1 м	—
1066	224412.44	2178518.21	картометрический, 0.1 м	—
1067	224412.73	2178514.41	картометрический, 0.1 м	—
1068	224432.48	2178516.17	картометрический, 0.1 м	—
1069	224430.93	2178533.51	картометрический, 0.1 м	—
1070	224436.46	2178534.00	картометрический, 0.1 м	—
1071	224436.70	2178531.39	картометрический, 0.1 м	—
1072	224440.69	2178531.76	картометрический, 0.1 м	—
1073	224440.44	2178534.36	картометрический, 0.1 м	—
1074	224465.06	2178536.55	картометрический, 0.1 м	—
1075	224458.72	2178606.95	картометрический, 0.1 м	—
1076	224451.77	2178699.20	картометрический, 0.1 м	—
1077	224446.30	2178763.72	картометрический, 0.1 м	—
1078	224441.30	2178829.48	картометрический, 0.1 м	—
1079	224439.64	2178846.25	картометрический, 0.1 м	—
1080	224448.68	2178846.74	картометрический, 0.1 м	—
1081	224449.61	2178833.64	картометрический, 0.1 м	—
1082	224446.43	2178833.41	картометрический, 0.1 м	—

Сведения о границах охранной зоны газораспределительной сети				
Газораспределительные сети низкого давления по ул. Грацинского, ул. Партизанская, ул. Смольная, ул. Декабристов, ул. Калинина, ул. Косарова, ул. Гагарина, ул. М. Горького, ул. Паши Савельевой, ул. Мира, ул. Железнодорожная, Московское ш., пер. Полевой, Зубцовское ш., ул. Вокзальная, ул. Привокзальная, ул. Луговая, пер. Луговой 2-й, ул. Белинского, ул. Дзержинского, пер. Дзержинского, 1-й, 2-й проезд Новоселов, ул. Гоголя, ул. Кривошапова, ул. Новоямская 2-я, ул. Октябрьская, Красноармейская наб., ул. Марата, ул. Соколова, ул. Народная, пер. Галицинский, ул. Братьев Розовых, Торопецкий тракт, ул. Текстильщиков, ул. Чернышевского, 2-й, 3-й, 4-й, 5-й, 6-й, 7-й, 8-й Мелиховский пер., пер. Каретина, 1-й, 2-й, 3-й Торопецкий пер., проезд Фабричный, ул. Б. Спасская, ул. Чехова, п. Льнозавод, ул. Заводская, ул. Петровского, пер. Зеленый, п. Нижний Бор, ул. Солнечная, пер. 1-й, 2-й, 3-й, 4-й, 5-й Солнечный, ул. Приречная, ул. Механизаторов, п. Путеец, ул. Автодорожная, ул. Рижская, Гоголевский пер., проезд Вяземский, пер. Соколова в г. Ржев Тверской области, назначение: 7.7 сооружения трубопроводного транспорта, протяженность 63770 м, адрес (местонахождение) объекта: Российская Федерация, Тверская область, г. Ржев				
(наименование объекта)				
Сведения о местоположении границ охранной зоны газораспределительной сети				
1083	224450.05	2178801.11	картометрический, 0.1 м	—
1084	224454.16	2178801.41	картометрический, 0.1 м	—
1085	224450.87	2178829.72	картометрический, 0.1 м	—
1086	224453.89	2178829.85	картометрический, 0.1 м	—
1087	224452.53	2178848.95	картометрический, 0.1 м	—
1088	224451.81	2178873.73	картометрический, 0.1 м	—
1089	224447.81	2178873.58	картометрический, 0.1 м	—
1090	224448.48	2178850.74	картометрический, 0.1 м	—
1091	224439.25	2178850.23	картометрический, 0.1 м	—
1092	224432.68	2178919.80	картометрический, 0.1 м	—
1093	224445.76	2178920.37	картометрический, 0.1 м	—
1094	224443.35	2178953.80	картометрический, 0.1 м	—
1095	224514.16	2178960.92	картометрический, 0.1 м	—
1096	224574.16	2178965.19	картометрический, 0.1 м	—
1097	224574.98	2178950.18	картометрический, 0.1 м	—
1098	224571.18	2178949.93	картометрический, 0.1 м	—
1099	224571.45	2178945.94	картометрический, 0.1 м	—
1100	224574.98	2178946.17	картометрический, 0.1 м	—
1101	224581.19	2178874.79	картометрический, 0.1 м	—
1102	224585.17	2178875.14	картометрический, 0.1 м	—
1103	224579.08	2178948.45	картометрический, 0.1 м	—
1104	224577.94	2178969.46	картометрический, 0.1 м	—
1105	224513.76	2178964.90	картометрический, 0.1 м	—
1106	224439.08	2178957.39	картометрический, 0.1 м	—
1107	224441.48	2178924.19	картометрический, 0.1 м	—
1108	224432.33	2178923.79	картометрический, 0.1 м	—
1109	224424.13	2179019.68	картометрический, 0.1 м	—
1110	224406.68	2179216.22	картометрический, 0.1 м	—
1111	224448.31	2179219.33	картометрический, 0.1 м	—
1112	224532.09	2179223.91	картометрический, 0.1 м	—
1113	224533.22	2179209.82	картометрический, 0.1 м	—
1114	224539.37	2179210.56	картометрический, 0.1 м	—
1115	224538.89	2179214.53	картометрический, 0.1 м	—
1116	224536.91	2179214.30	картометрический, 0.1 м	—
1117	224536.08	2179224.19	картометрический, 0.1 м	—
1118	224547.31	2179225.14	картометрический, 0.1 м	—
1119	224556.85	2179138.00	картометрический, 0.1 м	—
1120	224564.70	2179076.03	картометрический, 0.1 м	—
1121	224578.21	2179076.06	картометрический, 0.1 м	—
1122	224588.68	2178985.07	картометрический, 0.1 м	—
1123	224528.14	2178979.84	картометрический, 0.1 м	—
1124	224528.54	2178975.75	картометрический, 0.1 м	—
1125	224729.88	2178993.42	картометрический, 0.1 м	—
1126	224730.35	2178982.32	картометрический, 0.1 м	—
1127	224713.08	2178980.77	картометрический, 0.1 м	—
1128	224602.71	2178971.95	картометрический, 0.1 м	—

Сведения о границах охранной зоны газораспределительной сети				
Газораспределительные сети низкого давления по ул. Грацинского, ул. Партизанская, ул. Смольная, ул. Декабристов, ул. Калинина, ул. Косарова, ул. Гагарина, ул. М. Горького, ул. Паши Савельевой, ул. Мира, ул. Железнодорожная, Московское ш., пер. Полевой, Зубцовское ш., ул. Вокзальная, ул. Привокзальная, ул. Луговая, пер. Луговой 2-й, ул. Белинского, ул. Дзержинского, пер. Дзержинского, 1-й, 2-й проезд Новоселов, ул. Гоголя, ул. Кривошапова, ул. Новоямская 2-я, ул. Октябрьская, Красноармейская наб., ул. Марата, ул. Соколова, ул. Народная, пер. Галицинский, ул. Братьев Розовых, Торопецкий тракт, ул. Текстильщиков, ул. Чернышевского, 2-й, 3-й, 4-й, 5-й, 6-й, 7-й, 8-й Мелиховский пер., пер. Каретина, 1-й, 2-й, 3-й Торопецкий пер., проезд Фабричный, ул. Б. Спасская, ул. Чехова, п. Льнозавод, ул. Заводская, ул. Петровского, пер. Зеленый, п. Нижний Бор, ул. Солнечная, пер. 1-й, 2-й, 3-й, 4-й, 5-й Солнечный, ул. Приречная, ул. Механизаторов, п. Путеец, ул. Автодорожная, ул. Рижская, Гоголевский пер., проезд Вяземский, пер. Соколова в г. Ржев Тверской области, назначение: 7.7 сооружения трубопроводного транспорта, протяженность 63770 м, адрес (местонахождение) объекта: Российская Федерация, Тверская область, г. Ржев				
(наименование объекта)				
Сведения о местоположении границ охранной зоны газораспределительной сети				
1129	224603.02	2178967.96	картометрический, 0.1 м	—
1130	224713.41	2178976.78	картометрический, 0.1 м	—
1131	224730.53	2178978.32	картометрический, 0.1 м	—
1132	224732.31	2178941.44	картометрический, 0.1 м	—
1133	224733.24	2178909.28	картометрический, 0.1 м	—
1134	224741.03	2178729.78	картометрический, 0.1 м	—
1135	224602.81	2178717.24	картометрический, 0.1 м	—
1136	224603.09	2178712.67	картометрический, 0.1 м	—
1137	224459.12	2178704.85	картометрический, 0.1 м	—
1138	224459.34	2178700.86	картометрический, 0.1 м	—
1139	224603.35	2178708.68	картометрический, 0.1 м	—
1140	224609.67	2178616.31	картометрический, 0.1 м	—
1141	224582.78	2178614.03	картометрический, 0.1 м	—
1142	224581.57	2178632.68	картометрический, 0.1 м	—
1143	224584.24	2178632.91	картометрический, 0.1 м	—
1144	224583.91	2178636.89	картометрический, 0.1 м	—
1145	224581.33	2178636.68	картометрический, 0.1 м	—
1146	224578.88	2178680.67	картометрический, 0.1 м	—
1147	224581.37	2178680.91	картометрический, 0.1 м	—
1148	224580.98	2178684.89	картометрический, 0.1 м	—
1149	224578.54	2178684.65	картометрический, 0.1 м	—
1150	224577.74	2178691.63	картометрический, 0.1 м	—
1151	224557.15	2178690.12	картометрический, 0.1 м	—
1152	224557.44	2178686.13	картометрический, 0.1 м	—
1153	224574.20	2178687.36	картометрический, 0.1 м	—
1154	224574.78	2178682.30	картометрический, 0.1 м	—
1155	224579.25	2178604.81	картометрический, 0.1 м	—
1156	224566.97	2178602.88	картометрический, 0.1 м	—
1157	224568.88	2178580.58	картометрический, 0.1 м	—
1158	224573.46	2178576.64	картометрический, 0.1 м	—
1159	224583.57	2178577.33	картометрический, 0.1 м	—
1160	224587.39	2178529.21	картометрический, 0.1 м	—
1161	224586.10	2178529.15	картометрический, 0.1 м	—
1162	224586.33	2178524.52	картометрический, 0.1 м	—
1163	224591.64	2178524.69	картометрический, 0.1 м	—
1164	224591.33	2178530.25	картометрический, 0.1 м	—
1165	224589.90	2178547.21	картометрический, 0.1 м	—
1166	224592.49	2178547.42	картометрический, 0.1 м	—
1167	224592.17	2178551.41	картометрический, 0.1 м	—
1168	224589.58	2178551.20	картометрический, 0.1 м	—
1169	224587.26	2178581.59	картометрический, 0.1 м	—
1170	224574.83	2178580.75	картометрический, 0.1 м	—
1171	224572.73	2178582.55	картометрический, 0.1 м	—
1172	224571.28	2178599.50	картометрический, 0.1 м	—
1173	224583.41	2178601.42	картометрический, 0.1 м	—
1174	224583.00	2178610.03	картометрический, 0.1 м	—

Сведения о границах охранной зоны газораспределительной сети				
Газораспределительные сети низкого давления по ул. Грацинского, ул. Партизанская, ул. Смольная, ул. Декабристов, ул. Калинина, ул. Косарова, ул. Гагарина, ул. М. Горького, ул. Паши Савельевой, ул. Мира, ул. Железнодорожная, Московское ш., пер. Полевой, Зубцовское ш., ул. Вокзальная, ул. Привокзальная, ул. Луговая, пер. Луговой 2-й, ул. Белинского, ул. Дзержинского, пер. Дзержинского, 1-й, 2-й проезд Новоселов, ул. Гоголя, ул. Кривошапова, ул. Новоямская 2-я, ул. Октябрьская, Красноармейская наб., ул. Марата, ул. Соколова, ул. Народная, пер. Галицинский, ул. Братьев Розовых, Торопецкий тракт, ул. Текстильщиков, ул. Чернышевского, 2-й, 3-й, 4-й, 5-й, 6-й, 7-й, 8-й Мелиховский пер., пер. Каретина, 1-й, 2-й, 3-й Торопецкий пер., проезд Фабричный, ул. Б. Спасская, ул. Чехова, п. Льнозавод, ул. Заводская, ул. Петровского, пер. Зеленый, п. Нижний Бор, ул. Солнечная, пер. 1-й, 2-й, 3-й, 4-й, 5-й Солнечный, ул. Приречная, ул. Механизаторов, п. Путеец, ул. Автодорожная, ул. Рижская, Гоголевский пер., проезд Вяземский, пер. Соколова в г. Ржев Тверской области, назначение: 7.7 сооружения трубопроводного транспорта, протяженность 63770 м, адрес (местонахождение) объекта: Российская Федерация, Тверская область, г. Ржев				
(наименование объекта)				
Сведения о местоположении границ охранной зоны газораспределительной сети				
1175	224609.48	2178612.28	картометрический, 0.1 м	—
1176	224620.55	2178489.38	картометрический, 0.1 м	—
1177	224623.31	2178449.23	картометрический, 0.1 м	—
1178	224619.34	2178448.99	картометрический, 0.1 м	—
1179	224619.86	2178440.11	картометрический, 0.1 м	—
1180	224594.71	2178438.61	картометрический, 0.1 м	—
1181	224594.36	2178444.52	картометрический, 0.1 м	—
1182	224600.96	2178444.92	картометрический, 0.1 м	—
1183	224600.52	2178452.28	картометрический, 0.1 м	—
1184	224602.62	2178452.40	картометрический, 0.1 м	—
1185	224601.63	2178465.34	картометрический, 0.1 м	—
1186	224596.66	2178465.12	картометрический, 0.1 м	—
1187	224596.39	2178469.15	картометрический, 0.1 м	—
1188	224592.40	2178468.88	картометрический, 0.1 м	—
1189	224592.92	2178460.94	картометрический, 0.1 м	—
1190	224597.94	2178461.17	картометрический, 0.1 м	—
1191	224598.32	2178456.16	картометрический, 0.1 м	—
1192	224591.70	2178455.77	картометрический, 0.1 м	—
1193	224581.74	2178456.12	картометрический, 0.1 м	—
1194	224581.08	2178463.03	картометрический, 0.1 м	—
1195	224543.72	2178459.28	картометрический, 0.1 м	—
1196	224543.18	2178464.61	картометрический, 0.1 м	—
1197	224539.20	2178464.21	картометрический, 0.1 м	—
1198	224539.84	2178457.88	картометрический, 0.1 м	—
1199	224538.02	2178457.69	картометрический, 0.1 м	—
1200	224539.96	2178431.67	картометрический, 0.1 м	—
1201	224497.29	2178428.51	картометрический, 0.1 м	—
1202	224498.99	2178404.89	картометрический, 0.1 м	—
1203	224488.36	2178404.04	картометрический, 0.1 м	—
1204	224489.22	2178392.47	картометрический, 0.1 м	—
1205	224493.21	2178392.77	картометрический, 0.1 м	—
1206	224492.64	2178400.37	картометрический, 0.1 м	—
1207	224503.27	2178401.22	картометрический, 0.1 м	—
1208	224501.57	2178424.82	картометрический, 0.1 м	—
1209	224544.25	2178427.98	картометрический, 0.1 м	—
1210	224542.29	2178454.12	картометрический, 0.1 м	—
1211	224576.77	2178457.77	картометрический, 0.1 м	—
1212	224577.27	2178452.23	картометрический, 0.1 м	—
1213	224589.92	2178451.92	картометрический, 0.1 м	—
1214	224590.95	2178434.38	картометрический, 0.1 м	—
1215	224624.09	2178436.35	картометрический, 0.1 м	—
1216	224625.92	2178405.98	картометрический, 0.1 м	—
1217	224632.31	2178361.71	картометрический, 0.1 м	—
1218	224637.82	2178299.78	картометрический, 0.1 м	—
1219	224591.26	2178296.86	картометрический, 0.1 м	—
1220	224552.83	2178293.66	картометрический, 0.1 м	—

Сведения о границах охранной зоны газораспределительной сети				
Газораспределительные сети низкого давления по ул. Грацинского, ул. Партизанская, ул. Смольная, ул. Декабристов, ул. Калинина, ул. Косарова, ул. Гагарина, ул. М. Горького, ул. Паши Савельевой, ул. Мира, ул. Железнодорожная, Московское ш., пер. Полевой, Зубцовское ш., ул. Вокзальная, ул. Привокзальная, ул. Луговая, пер. Луговой 2-й, ул. Белинского, ул. Дзержинского, пер. Дзержинского, 1-й, 2-й проезд Новоселов, ул. Гоголя, ул. Кривошапова, ул. Новоямская 2-я, ул. Октябрьская, Красноармейская наб., ул. Марата, ул. Соколова, ул. Народная, пер. Галицинский, ул. Братьев Розовых, Торопецкий тракт, ул. Текстильщиков, ул. Чернышевского, 2-й, 3-й, 4-й, 5-й, 6-й, 7-й, 8-й Мелиховский пер., пер. Каретина, 1-й, 2-й, 3-й Торопецкий пер., проезд Фабричный, ул. Б. Спасская, ул. Чехова, п. Льнозавод, ул. Заводская, ул. Петровского, пер. Зеленый, п. Нижний Бор, ул. Солнечная, пер. 1-й, 2-й, 3-й, 4-й, 5-й Солнечный, ул. Приречная, ул. Механизаторов, п. Путеец, ул. Автодорожная, ул. Рижская, Гоголевский пер., проезд Вяземский, пер. Соколова в г. Ржев Тверской области, назначение: 7.7 сооружения трубопроводного транспорта, протяженность 63770 м, адрес (местонахождение) объекта: Российская Федерация, Тверская область, г. Ржев				
(наименование объекта)				
Сведения о местоположении границ охранной зоны газораспределительной сети				
1221	224553.23	2178289.68	картометрический, 0.1 м	—
1222	224558.56	2178290.22	картометрический, 0.1 м	—
1223	224559.45	2178278.99	картометрический, 0.1 м	—
1224	224560.49	2178278.78	картометрический, 0.1 м	—
1225	224554.93	2178258.76	картометрический, 0.1 м	—
1226	224558.79	2178257.69	картометрический, 0.1 м	—
1227	224565.49	2178281.85	картометрический, 0.1 м	—
1228	224563.20	2178282.31	картометрический, 0.1 м	—
1229	224562.55	2178290.58	картометрический, 0.1 м	—
1230	224591.54	2178292.87	картометрический, 0.1 м	—
1231	224638.16	2178295.80	картометрический, 0.1 м	—
1232	224640.14	2178270.77	картометрический, 0.1 м	—
1233	224645.01	2178196.68	картометрический, 0.1 м	—
1234	224645.27	2178157.49	картометрический, 0.1 м	—
1235	224648.54	2178121.37	картометрический, 0.1 м	—
1236	224651.05	2178102.67	картометрический, 0.1 м	—
1237	224656.29	2178066.85	картометрический, 0.1 м	—
1238	224633.90	2178064.84	картометрический, 0.1 м	—
1239	224585.26	2178059.77	картометрический, 0.1 м	—
1240	224580.92	2178101.56	картометрический, 0.1 м	—
1241	224580.27	2178101.52	картометрический, 0.1 м	—
1242	224578.39	2178118.44	картометрический, 0.1 м	—
1243	224579.04	2178118.49	картометрический, 0.1 м	—
1244	224574.21	2178162.87	картометрический, 0.1 м	—
1245	224533.88	2178159.15	картометрический, 0.1 м	—
1246	224532.57	2178180.23	картометрический, 0.1 м	—
1247	224534.52	2178180.36	картометрический, 0.1 м	—
1248	224532.39	2178207.15	картометрический, 0.1 м	—
1249	224524.98	2178251.94	картометрический, 0.1 м	—
1250	224521.03	2178251.29	картометрический, 0.1 м	—
1251	224528.42	2178206.67	картометрический, 0.1 м	—
1252	224530.22	2178184.09	картометрический, 0.1 м	—
1253	224528.33	2178183.97	картометрический, 0.1 м	—
1254	224530.15	2178154.79	картометрический, 0.1 м	—
1255	224570.66	2178158.52	картометрический, 0.1 м	—
1256	224574.62	2178122.16	картометрический, 0.1 м	—
1257	224573.95	2178122.10	картометрический, 0.1 м	—
1258	224576.72	2178097.26	картометрический, 0.1 м	—
1259	224577.34	2178097.30	картометрический, 0.1 м	—
1260	224581.27	2178059.44	картометрический, 0.1 м	—
1261	224567.94	2178058.61	картометрический, 0.1 м	—
1262	224486.57	2178051.44	картометрический, 0.1 м	—
1263	224361.18	2178042.45	картометрический, 0.1 м	—
1264	224353.05	2178121.26	картометрический, 0.1 м	—
1265	224345.06	2178207.45	картометрический, 0.1 м	—
1266	224396.55	2178211.85	картометрический, 0.1 м	—

Сведения о границах охранной зоны газораспределительной сети				
Газораспределительные сети низкого давления по ул. Грацинского, ул. Партизанская, ул. Смольная, ул. Декабристов, ул. Калинина, ул. Косарова, ул. Гагарина, ул. М. Горького, ул. Паши Савельевой, ул. Мира, ул. Железнодорожная, Московское ш., пер. Полевой, Зубцовское ш., ул. Вокзальная, ул. Привокзальная, ул. Луговая, пер. Луговой 2-й, ул. Белинского, ул. Дзержинского, пер. Дзержинского, 1-й, 2-й проезд Новоселов, ул. Гоголя, ул. Кривошапова, ул. Новоямская 2-я, ул. Октябрьская, Красноармейская наб., ул. Марата, ул. Соколова, ул. Народная, пер. Галицкий, ул. Братьев Розовых, Торопецкий тракт, ул. Текстильщиков, ул. Чернышевского, 2-й, 3-й, 4-й, 5-й, 6-й, 7-й, 8-й Мелиховский пер., пер. Каретина, 1-й, 2-й, 3-й Торопецкий пер., проезд Фабричный, ул. Б. Спасская, ул. Чехова, п. Льнозавод, ул. Заводская, ул. Петровского, пер. Зеленый, п. Нижний Бор, ул. Солнечная, пер. 1-й, 2-й, 3-й, 4-й, 5-й Солнечный, ул. Приречная, ул. Механизаторов, п. Путеец, ул. Автодорожная, ул. Рижская, Гоголевский пер., проезд Вяземский, пер. Соколова в г. Ржев Тверской области, назначение: 7.7 сооружения трубопроводного транспорта, протяженность 63770 м, адрес (местонахождение) объекта: Российская Федерация, Тверская область, г. Ржев				
(наименование объекта)				
Сведения о местоположении границ охранной зоны газораспределительной сети				
1267	224396.22	2178215.50	картометрический, 0.1 м	—
1268	224468.84	2178221.68	картометрический, 0.1 м	—
1269	224467.88	2178233.52	картометрический, 0.1 м	—
1270	224463.89	2178233.20	картометрический, 0.1 м	—
1271	224464.53	2178225.33	картометрический, 0.1 м	—
1272	224451.95	2178224.24	картометрический, 0.1 м	—
1273	224451.30	2178231.81	картометрический, 0.1 м	—
1274	224447.32	2178231.47	картометрический, 0.1 м	—
1275	224447.97	2178223.90	картометрический, 0.1 м	—
1276	224436.68	2178222.93	картометрический, 0.1 м	—
1277	224436.03	2178230.48	картометрический, 0.1 м	—
1278	224432.04	2178230.13	картометрический, 0.1 м	—
1279	224432.69	2178222.58	картометрический, 0.1 м	—
1280	224421.87	2178221.61	картометрический, 0.1 м	—
1281	224421.21	2178229.04	картометрический, 0.1 м	—
1282	224417.22	2178228.68	картометрический, 0.1 м	—
1283	224417.89	2178221.28	картометрический, 0.1 м	—
1284	224407.75	2178220.53	картометрический, 0.1 м	—
1285	224407.14	2178228.10	картометрический, 0.1 м	—
1286	224403.15	2178227.78	картометрический, 0.1 м	—
1287	224403.77	2178220.20	картометрический, 0.1 м	—
1288	224393.88	2178219.30	картометрический, 0.1 м	—
1289	224387.95	2178218.84	картометрический, 0.1 м	—
1290	224388.23	2178215.20	картометрический, 0.1 м	—
1291	224344.70	2178211.44	картометрический, 0.1 м	—
1292	224326.71	2178424.20	картометрический, 0.1 м	—
1293	224376.32	2178428.38	картометрический, 0.1 м	—
1294	224376.08	2178431.05	картометрический, 0.1 м	—
1295	224408.83	2178433.52	картометрический, 0.1 м	—
1296	224408.19	2178443.18	картометрический, 0.1 м	—
1297	224437.61	2178445.13	картометрический, 0.1 м	—
1298	224439.41	2178421.27	картометрический, 0.1 м	—
1299	224446.10	2178421.82	картометрический, 0.1 м	—
1300	224445.77	2178425.81	картометрический, 0.1 м	—
1301	224443.09	2178425.59	картометрический, 0.1 м	—
1302	224441.91	2178440.91	картометрический, 0.1 м	—
1303	224444.91	2178441.12	картометрический, 0.1 м	—
1304	224444.63	2178445.11	картометрический, 0.1 м	—
1305	224441.63	2178444.91	картометрический, 0.1 м	—
1306	224441.37	2178449.39	картометрический, 0.1 м	—
1307	224410.72	2178447.36	картометрический, 0.1 м	—
1308	224403.94	2178446.91	картометрический, 0.1 м	—
1309	224404.58	2178437.21	картометрический, 0.1 м	—
1310	224375.71	2178435.03	картометрический, 0.1 м	—
1311	224374.94	2178443.59	картометрический, 0.1 м	—
1312	224370.95	2178443.23	картометрический, 0.1 м	—



Сведения о границах охранной зоны газораспределительной сети				
Газораспределительные сети низкого давления по ул. Грацинского, ул. Партизанская, ул. Смольная, ул. Декабристов, ул. Калинина, ул. Косарова, ул. Гагарина, ул. М. Горького, ул. Паши Савельевой, ул. Мира, ул. Железнодорожная, Московское ш., пер. Полевой, Зубцовское ш., ул. Вокзальная, ул. Привокзальная, ул. Луговая, пер. Луговой 2-й, ул. Белинского, ул. Дзержинского, пер. Дзержинского, 1-й, 2-й проезд Новоселов, ул. Гоголя, ул. Кривошапова, ул. Новоямская 2-я, ул. Октябрьская, Красноармейская наб., ул. Марата, ул. Соколова, ул. Народная, пер. Галицинский, ул. Братьев Розовых, Торопецкий тракт, ул. Текстильщиков, ул. Чернышевского, 2-й, 3-й, 4-й, 5-й, 6-й, 7-й, 8-й Мелиховский пер., пер. Каретина, 1-й, 2-й, 3-й Торопецкий пер., проезд Фабричный, ул. Б. Спасская, ул. Чехова, п. Льнозавод, ул. Заводская, ул. Петровского, пер. Зеленый, п. Нижний Бор, ул. Солнечная, пер. 1-й, 2-й, 3-й, 4-й, 5-й Солнечный, ул. Приречная, ул. Механизаторов, п. Путеец, ул. Автодорожная, ул. Рижская, Гоголевский пер., проезд Вяземский, пер. Соколова в г. Ржев Тверской области, назначение: 7.7 сооружения трубопроводного транспорта, протяженность 63770 м, адрес (местонахождение) объекта: Российская Федерация, Тверская область, г. Ржев				
(наименование объекта)				
Сведения о местоположении границ охранной зоны газораспределительной сети				
1313	224371.12	2178441.39	картометрический, 0.1 м	—
1314	224359.85	2178440.34	картометрический, 0.1 м	—
1315	224358.82	2178450.38	картометрический, 0.1 м	—
1316	224354.84	2178449.97	картометрический, 0.1 м	—
1317	224356.27	2178435.99	картометрический, 0.1 м	—
1318	224371.48	2178437.41	картометрический, 0.1 м	—
1319	224371.97	2178432.03	картометрический, 0.1 м	—
1320	224326.31	2178428.18	картометрический, 0.1 м	—
1321	224325.42	2178436.34	картометрический, 0.1 м	—
1322	224281.67	2178432.07	картометрический, 0.1 м	—
1323	224281.14	2178437.06	картометрический, 0.1 м	—
1324	224148.41	2178424.21	картометрический, 0.1 м	—
1325	224149.61	2178426.70	картометрический, 0.1 м	—
1326	224146.01	2178428.44	картометрический, 0.1 м	—
1327	224144.85	2178426.03	картометрический, 0.1 м	—
1328	224134.58	2178425.01	картометрический, 0.1 м	—
1329	224132.26	2178427.37	картометрический, 0.1 м	—
1330	224129.40	2178424.56	картометрический, 0.1 м	—
1331	224130.53	2178423.42	картометрический, 0.1 м	—
1332	224130.66	2178421.58	картометрический, 0.1 м	—
1333	224116.11	2178420.29	картометрический, 0.1 м	—
1334	224116.52	2178405.82	картометрический, 0.1 м	—
1335	224097.94	2178404.37	картометрический, 0.1 м	—
1336	224097.81	2178406.18	картометрический, 0.1 м	—
1337	224093.82	2178405.89	картометрический, 0.1 м	—
1338	224093.95	2178404.07	картометрический, 0.1 м	—
1339	224089.37	2178403.73	картометрический, 0.1 м	—
1340	224088.59	2178414.45	картометрический, 0.1 м	—
1341	224082.33	2178413.83	картометрический, 0.1 м	—
1342	224082.59	2178410.25	картометрический, 0.1 м	—
1343	224073.10	2178409.46	картометрический, 0.1 м	—
1344	224072.51	2178415.97	картометрический, 0.1 м	—
1345	224068.53	2178415.61	картометрический, 0.1 м	—
1346	224068.78	2178412.90	картометрический, 0.1 м	—
1347	224053.40	2178411.57	картометрический, 0.1 м	—
1348	224053.19	2178413.86	картометрический, 0.1 м	—
1349	224049.21	2178413.50	картометрический, 0.1 м	—
1350	224049.78	2178407.24	картометрический, 0.1 м	—
1351	224069.14	2178408.92	картометрический, 0.1 м	—
1352	224069.48	2178405.15	картометрический, 0.1 м	—
1353	224085.16	2178406.45	картометрический, 0.1 м	—
1354	224085.67	2178399.45	картометрический, 0.1 м	—
1355	224120.63	2178402.13	картометрический, 0.1 м	—
1356	224120.21	2178416.64	картометрический, 0.1 м	—
1357	224134.94	2178417.94	картометрический, 0.1 м	—
1358	224134.87	2178418.86	картометрический, 0.1 м	—

Сведения о границах охранной зоны газораспределительной сети				
Газораспределительные сети низкого давления по ул. Грацинского, ул. Партизанская, ул. Смольная, ул. Декабристов, ул. Калинина, ул. Косарова, ул. Гагарина, ул. М. Горького, ул. Паши Савельевой, ул. Мира, ул. Железнодорожная, Московское ш., пер. Полевой, Зубцовское ш., ул. Вокзальная, ул. Привокзальная, ул. Луговая, пер. Луговой 2-й, ул. Белинского, ул. Дзержинского, пер. Дзержинского, 1-й, 2-й проезд Новоселов, ул. Гоголя, ул. Кривошапова, ул. Новоямская 2-я, ул. Октябрьская, Красноармейская наб., ул. Марата, ул. Соколова, ул. Народная, пер. Галицинский, ул. Братьев Розовых, Торопецкий тракт, ул. Текстильщиков, ул. Чернышевского, 2-й, 3-й, 4-й, 5-й, 6-й, 7-й, 8-й Мелиховский пер., пер. Каретина, 1-й, 2-й, 3-й Торопецкий пер., проезд Фабричный, ул. Б. Спасская, ул. Чехова, п. Льнозавод, ул. Заводская, ул. Петровского, пер. Зеленый, п. Нижний Бор, ул. Солнечная, пер. 1-й, 2-й, 3-й, 4-й, 5-й Солнечный, ул. Приречная, ул. Механизаторов, п. Путеец, ул. Автодорожная, ул. Рижская, Гоголевский пер., проезд Вяземский, пер. Соколова в г. Ржев Тверской области, назначение: 7.7 сооружения трубопроводного транспорта, протяженность 63770 м, адрес (местонахождение) объекта: Российская Федерация, Тверская область, г. Ржев				
(наименование объекта)				
Сведения о местоположении границ охранной зоны газораспределительной сети				
1359	224205.61	2178425.72	картометрический, 0.1 м	—
1360	224206.99	2178403.17	картометрический, 0.1 м	—
1361	224217.85	2178287.70	картометрический, 0.1 м	—
1362	224185.58	2178288.74	картометрический, 0.1 м	—
1363	224180.62	2178352.93	картометрический, 0.1 м	—
1364	224177.02	2178382.83	картометрический, 0.1 м	—
1365	224173.44	2178412.33	картометрический, 0.1 м	—
1366	224169.47	2178411.85	картометрический, 0.1 м	—
1367	224173.05	2178382.35	картометрический, 0.1 м	—
1368	224176.64	2178352.53	картометрический, 0.1 м	—
1369	224181.55	2178288.87	картометрический, 0.1 м	—
1370	224156.47	2178289.67	картометрический, 0.1 м	—
1371	224156.36	2178290.96	картометрический, 0.1 м	—
1372	224152.37	2178290.63	картометрический, 0.1 м	—
1373	224152.78	2178285.79	картометрический, 0.1 м	—
1374	224181.87	2178284.75	картометрический, 0.1 м	—
1375	224182.82	2178272.40	картометрический, 0.1 м	—
1376	224183.69	2178247.76	картометрический, 0.1 м	—
1377	224182.60	2178247.66	картометрический, 0.1 м	—
1378	224183.36	2178238.74	картометрический, 0.1 м	—
1379	224185.33	2178238.87	картометрический, 0.1 м	—
1380	224187.73	2178209.23	картометрический, 0.1 м	—
1381	224197.13	2178104.31	картометрический, 0.1 м	—
1382	224202.25	2178040.85	картометрический, 0.1 м	—
1383	224203.39	2178028.67	картометрический, 0.1 м	—
1384	224154.04	2178024.78	картометрический, 0.1 м	—
1385	224109.63	2178022.11	картометрический, 0.1 м	—
1386	224066.56	2178018.17	картометрический, 0.1 м	—
1387	224057.80	2178017.61	картометрический, 0.1 м	—
1388	224048.39	2178128.13	картометрический, 0.1 м	—
1389	224043.28	2178191.99	картометрический, 0.1 м	—
1390	224040.00	2178227.76	картометрический, 0.1 м	—
1391	224038.15	2178227.57	картометрический, 0.1 м	—
1392	224036.91	2178245.48	картометрический, 0.1 м	—
1393	224033.87	2178277.39	картометрический, 0.1 м	—
1394	224029.37	2178320.64	картометрический, 0.1 м	—
1395	224021.87	2178431.89	картометрический, 0.1 м	—
1396	224017.88	2178431.62	картометрический, 0.1 м	—
1397	224025.39	2178320.30	картометрический, 0.1 м	—
1398	224029.89	2178276.99	картометрический, 0.1 м	—
1399	224032.92	2178245.16	картометрический, 0.1 м	—
1400	224034.44	2178223.17	картометрический, 0.1 м	—
1401	224036.38	2178223.36	картометрический, 0.1 м	—
1402	224036.71	2178219.65	картометрический, 0.1 м	—
1403	224020.13	2178218.40	картометрический, 0.1 м	—
1404	223983.26	2178213.08	картометрический, 0.1 м	—

Сведения о границах охранной зоны газораспределительной сети				
Газораспределительные сети низкого давления по ул. Грацинского, ул. Партизанская, ул. Смольная, ул. Декабристов, ул. Калинина, ул. Косарова, ул. Гагарина, ул. М. Горького, ул. Паши Савельевой, ул. Мира, ул. Железнодорожная, Московское ш., пер. Полевой, Зубцовское ш., ул. Вокзальная, ул. Привокзальная, ул. Луговая, пер. Луговой 2-й, ул. Белинского, ул. Дзержинского, пер. Дзержинского, 1-й, 2-й проезд Новоселов, ул. Гоголя, ул. Кривошапова, ул. Новоямская 2-я, ул. Октябрьская, Красноармейская наб., ул. Марата, ул. Соколова, ул. Народная, пер. Галицинский, ул. Братьев Розовых, Торопецкий тракт, ул. Текстильщиков, ул. Чернышевского, 2-й, 3-й, 4-й, 5-й, 6-й, 7-й, 8-й Мелиховский пер., пер. Каретина, 1-й, 2-й, 3-й Торопецкий пер., проезд Фабричный, ул. Б. Спасская, ул. Чехова, п. Льнозавод, ул. Заводская, ул. Петровского, пер. Зеленый, п. Нижний Бор, ул. Солнечная, пер. 1-й, 2-й, 3-й, 4-й, 5-й Солнечный, ул. Приречная, ул. Механизаторов, п. Путеец, ул. Автодорожная, ул. Рижская, Гоголевский пер., проезд Вяземский, пер. Соколова в г. Ржев Тверской области, назначение: 7.7 сооружения трубопроводного транспорта, протяженность 63770 м, адрес (местонахождение) объекта: Российская Федерация, Тверская область, г. Ржев				
(наименование объекта)				
Сведения о местоположении границ охранной зоны газораспределительной сети				
1405	223978.94	2178211.90	картометрический, 0.1 м	—
1406	223980.00	2178208.04	картометрический, 0.1 м	—
1407	223984.08	2178209.16	картометрический, 0.1 м	—
1408	224020.57	2178214.42	картометрический, 0.1 м	—
1409	224037.10	2178215.46	картометрический, 0.1 м	—
1410	224039.29	2178191.65	картометрический, 0.1 м	—
1411	224044.40	2178127.81	картометрический, 0.1 м	—
1412	224053.81	2178017.36	картометрический, 0.1 м	—
1413	223988.94	2178012.98	картометрический, 0.1 м	—
1414	223950.98	2178008.38	картометрический, 0.1 м	—
1415	223912.94	2178004.82	картометрический, 0.1 м	—
1416	223894.01	2178003.90	картометрический, 0.1 м	—
1417	223873.70	2178206.62	картометрический, 0.1 м	—
1418	223909.98	2178211.56	картометрический, 0.1 м	—
1419	223907.96	2178230.08	картометрический, 0.1 м	—
1420	223903.99	2178229.65	картометрический, 0.1 м	—
1421	223905.58	2178215.00	картометрический, 0.1 м	—
1422	223870.94	2178210.28	картометрический, 0.1 м	—
1423	223868.53	2178231.21	картометрический, 0.1 м	—
1424	223876.64	2178232.22	картометрический, 0.1 м	—
1425	223866.75	2178327.47	картометрический, 0.1 м	—
1426	223892.51	2178329.73	картометрический, 0.1 м	—
1427	223889.44	2178361.11	картометрический, 0.1 м	—
1428	223985.73	2178369.60	картометрический, 0.1 м	—
1429	223985.38	2178373.59	картометрический, 0.1 м	—
1430	223978.75	2178373.02	картометрический, 0.1 м	—
1431	223976.27	2178412.93	картометрический, 0.1 м	—
1432	223972.28	2178412.68	картометрический, 0.1 м	—
1433	223974.76	2178372.67	картометрический, 0.1 м	—
1434	223968.74	2178372.12	картометрический, 0.1 м	—
1435	223967.53	2178386.13	картометрический, 0.1 м	—
1436	223963.55	2178385.79	картометрический, 0.1 м	—
1437	223964.75	2178371.77	картометрический, 0.1 м	—
1438	223906.65	2178366.77	картометрический, 0.1 м	—
1439	223905.70	2178376.69	картометрический, 0.1 м	—
1440	223901.71	2178376.30	картометрический, 0.1 м	—
1441	223902.66	2178366.41	картометрический, 0.1 м	—
1442	223885.07	2178364.71	картометрический, 0.1 м	—
1443	223888.14	2178333.32	картометрический, 0.1 м	—
1444	223866.33	2178331.45	картометрический, 0.1 м	—
1445	223865.85	2178335.74	картометрический, 0.1 м	—
1446	223861.88	2178335.29	картометрический, 0.1 м	—
1447	223862.05	2178333.73	картометрический, 0.1 м	—
1448	223799.62	2178328.15	картометрический, 0.1 м	—
1449	223798.89	2178336.29	картометрический, 0.1 м	—
1450	223805.42	2178339.15	картометрический, 0.1 м	—

Сведения о границах охранной зоны газораспределительной сети				
Газораспределительные сети низкого давления по ул. Грацинского, ул. Партизанская, ул. Смольная, ул. Декабристов, ул. Калинина, ул. Косарова, ул. Гагарина, ул. М. Горького, ул. Паши Савельевой, ул. Мира, ул. Железнодорожная, Московское ш., пер. Полевой, Зубцовское ш., ул. Вокзальная, ул. Привокзальная, ул. Луговая, пер. Луговой 2-й, ул. Белинского, ул. Дзержинского, пер. Дзержинского, 1-й, 2-й проезд Новоселов, ул. Гоголя, ул. Кривошапова, ул. Новоямская 2-я, ул. Октябрьская, Красноармейская наб., ул. Марата, ул. Соколова, ул. Народная, пер. Галицинский, ул. Братьев Розовых, Торопецкий тракт, ул. Текстильщиков, ул. Чернышевского, 2-й, 3-й, 4-й, 5-й, 6-й, 7-й, 8-й Мелиховский пер., пер. Каретина, 1-й, 2-й, 3-й Торопецкий пер., проезд Фабричный, ул. Б. Спасская, ул. Чехова, п. Льнозавод, ул. Заводская, ул. Петровского, пер. Зеленый, п. Нижний Бор, ул. Солнечная, пер. 1-й, 2-й, 3-й, 4-й, 5-й Солнечный, ул. Приречная, ул. Механизаторов, п. Путеец, ул. Автодорожная, ул. Рижская, Гоголевский пер., проезд Вяземский, пер. Соколова в г. Ржев Тверской области, назначение: 7.7 сооружения трубопроводного транспорта, протяженность 63770 м, адрес (местонахождение) объекта: Российская Федерация, Тверская область, г. Ржев				
(наименование объекта)				
Сведения о местоположении границ охранной зоны газораспределительной сети				
1451	223815.15	2178338.54	картометрический, 0.1 м	—
1452	223815.41	2178342.53	картометрический, 0.1 м	—
1453	223804.70	2178343.21	картометрический, 0.1 м	—
1454	223793.86	2178338.45	картометрический, 0.1 м	—
1455	223791.07	2178344.43	картометрический, 0.1 м	—
1456	223787.44	2178342.74	картометрический, 0.1 м	—
1457	223790.21	2178336.82	картометрический, 0.1 м	—
1458	223761.83	2178323.80	картометрический, 0.1 м	—
1459	223759.48	2178328.63	картометрический, 0.1 м	—
1460	223755.88	2178326.88	картометрический, 0.1 м	—
1461	223758.22	2178322.08	картометрический, 0.1 м	—
1462	223732.54	2178309.34	картометрический, 0.1 м	—
1463	223730.25	2178314.29	картометрический, 0.1 м	—
1464	223726.62	2178312.61	картометрический, 0.1 м	—
1465	223728.96	2178307.56	картометрический, 0.1 м	—
1466	223703.23	2178294.77	картометрический, 0.1 м	—
1467	223700.42	2178300.55	картометрический, 0.1 м	—
1468	223696.82	2178298.80	картометрический, 0.1 м	—
1469	223699.66	2178292.95	картометрический, 0.1 м	—
1470	223672.90	2178279.05	картометрический, 0.1 м	—
1471	223670.00	2178285.30	картометрический, 0.1 м	—
1472	223666.37	2178283.62	картометрический, 0.1 м	—
1473	223669.37	2178277.15	картометрический, 0.1 м	—
1474	223643.78	2178262.82	картометрический, 0.1 м	—
1475	223640.45	2178269.68	картометрический, 0.1 м	—
1476	223636.85	2178267.94	картометрический, 0.1 м	—
1477	223640.24	2178260.95	картометрический, 0.1 м	—
1478	223613.56	2178247.75	картометрический, 0.1 м	—
1479	223610.18	2178255.00	картометрический, 0.1 м	—
1480	223606.56	2178253.31	картометрический, 0.1 м	—
1481	223609.99	2178245.94	картометрический, 0.1 м	—
1482	223576.06	2178228.42	картометрический, 0.1 м	—
1483	223571.87	2178236.87	картометрический, 0.1 м	—
1484	223568.29	2178235.09	картометрический, 0.1 м	—
1485	223572.51	2178226.58	картометрический, 0.1 м	—
1486	223563.42	2178221.89	картометрический, 0.1 м	—
1487	223561.58	2178225.29	картометрический, 0.1 м	—
1488	223511.55	2178200.47	картометрический, 0.1 м	—
1489	223515.46	2178191.65	картометрический, 0.1 м	—
1490	223492.88	2178181.18	картометрический, 0.1 м	—
1491	223486.57	2178193.21	картометрический, 0.1 м	—
1492	223483.02	2178191.35	картометрический, 0.1 м	—
1493	223489.27	2178179.45	картометрический, 0.1 м	—
1494	223435.90	2178153.66	картометрический, 0.1 м	—
1495	223430.90	2178163.74	картометрический, 0.1 м	—
1496	223427.31	2178161.96	картометрический, 0.1 м	—

Сведения о границах охранной зоны газораспределительной сети				
Газораспределительные сети низкого давления по ул. Грацинского, ул. Партизанская, ул. Смольная, ул. Декабристов, ул. Калинина, ул. Косарова, ул. Гагарина, ул. М. Горького, ул. Паши Савельевой, ул. Мира, ул. Железнодорожная, Московское ш., пер. Полевой, Зубцовское ш., ул. Вокзальная, ул. Привокзальная, ул. Луговая, пер. Луговой 2-й, ул. Белинского, ул. Дзержинского, пер. Дзержинского, 1-й, 2-й проезд Новоселов, ул. Гоголя, ул. Кривошапова, ул. Новоямская 2-я, ул. Октябрьская, Красноармейская наб., ул. Марата, ул. Соколова, ул. Народная, пер. Галицинский, ул. Братьев Розовых, Торопецкий тракт, ул. Текстильщиков, ул. Чернышевского, 2-й, 3-й, 4-й, 5-й, 6-й, 7-й, 8-й Мелиховский пер., пер. Каретина, 1-й, 2-й, 3-й Торопецкий пер., проезд Фабричный, ул. Б. Спасская, ул. Чехова, п. Льнозавод, ул. Заводская, ул. Петровского, пер. Зеленый, п. Нижний Бор, ул. Солнечная, пер. 1-й, 2-й, 3-й, 4-й, 5-й Солнечный, ул. Приречная, ул. Механизаторов, п. Путеец, ул. Автодорожная, ул. Рижская, Гоголевский пер., проезд Вяземский, пер. Соколова в г. Ржев Тверской области, назначение: 7.7 сооружения трубопроводного транспорта, протяженность 63770 м, адрес (местонахождение) объекта: Российская Федерация, Тверская область, г. Ржев				
(наименование объекта)				
Сведения о местоположении границ охранной зоны газораспределительной сети				
1497	223430.36	2178155.83	картометрический, 0.1 м	—
1498	223419.44	2178149.25	картометрический, 0.1 м	—
1499	223396.56	2178193.27	картометрический, 0.1 м	—
1500	223382.63	2178223.36	картометрический, 0.1 м	—
1501	223407.46	2178236.41	картометрический, 0.1 м	—
1502	223414.57	2178222.07	картометрический, 0.1 м	—
1503	223418.16	2178223.85	картометрический, 0.1 м	—
1504	223415.61	2178228.98	картометрический, 0.1 м	—
1505	223469.83	2178257.37	картометрический, 0.1 м	—
1506	223472.37	2178252.24	картометрический, 0.1 м	—
1507	223475.96	2178254.02	картометрический, 0.1 м	—
1508	223473.32	2178259.33	картометрический, 0.1 м	—
1509	223489.85	2178269.34	картометрический, 0.1 м	—
1510	223479.73	2178328.49	картометрический, 0.1 м	—
1511	223494.78	2178333.20	картометрический, 0.1 м	—
1512	223495.06	2178331.55	картометрический, 0.1 м	—
1513	223499.00	2178332.21	картометрический, 0.1 м	—
1514	223497.97	2178338.39	картометрический, 0.1 м	—
1515	223475.23	2178331.28	картометрический, 0.1 м	—
1516	223476.64	2178322.39	картометрический, 0.1 м	—
1517	223468.93	2178319.67	картометрический, 0.1 м	—
1518	223467.18	2178324.61	картометрический, 0.1 м	—
1519	223463.41	2178323.28	картометрический, 0.1 м	—
1520	223465.17	2178318.29	картометрический, 0.1 м	—
1521	223436.42	2178307.34	картометрический, 0.1 м	—
1522	223434.77	2178311.93	картометрический, 0.1 м	—
1523	223431.01	2178310.58	картометрический, 0.1 м	—
1524	223434.04	2178302.15	картометрический, 0.1 м	—
1525	223477.28	2178318.38	картометрический, 0.1 м	—
1526	223485.44	2178271.35	картометрический, 0.1 м	—
1527	223469.73	2178261.83	картометрический, 0.1 м	—
1528	223416.23	2178233.82	картометрический, 0.1 м	—
1529	223411.39	2178243.00	картометрический, 0.1 м	—
1530	223310.48	2178189.95	картометрический, 0.1 м	—
1531	223265.52	2178168.32	картометрический, 0.1 м	—
1532	223269.11	2178161.08	картометрический, 0.1 м	—
1533	223230.16	2178140.45	картометрический, 0.1 м	—
1534	223229.63	2178144.94	картометрический, 0.1 м	—
1535	223228.92	2178160.03	картометрический, 0.1 м	—
1536	223227.25	2178222.55	картометрический, 0.1 м	—
1537	223230.01	2178224.63	картометрический, 0.1 м	—
1538	223279.36	2178241.58	картометрический, 0.1 м	—
1539	223275.92	2178251.60	картометрический, 0.1 м	—
1540	223272.14	2178250.30	картометрический, 0.1 м	—
1541	223274.28	2178244.06	картометрический, 0.1 м	—
1542	223258.68	2178238.71	картометрический, 0.1 м	—

Сведения о границах охранной зоны газораспределительной сети				
Газораспределительные сети низкого давления по ул. Грацинского, ул. Партизанская, ул. Смольная, ул. Декабристов, ул. Калинина, ул. Косарова, ул. Гагарина, ул. М. Горького, ул. Паши Савельевой, ул. Мира, ул. Железнодорожная, Московское ш., пер. Полевой, Зубцовское ш., ул. Вокзальная, ул. Привокзальная, ул. Луговая, пер. Луговой 2-й, ул. Белинского, ул. Дзержинского, пер. Дзержинского, 1-й, 2-й проезд Новоселов, ул. Гоголя, ул. Кривошапова, ул. Новоямская 2-я, ул. Октябрьская, Красноармейская наб., ул. Марата, ул. Соколова, ул. Народная, пер. Галицинский, ул. Братьев Розовых, Торопецкий тракт, ул. Текстильщиков, ул. Чернышевского, 2-й, 3-й, 4-й, 5-й, 6-й, 7-й, 8-й Мелиховский пер., пер. Каретина, 1-й, 2-й, 3-й Торопецкий пер., проезд Фабричный, ул. Б. Спасская, ул. Чехова, п. Льнозавод, ул. Заводская, ул. Петровского, пер. Зеленый, п. Нижний Бор, ул. Солнечная, пер. 1-й, 2-й, 3-й, 4-й, 5-й Солнечный, ул. Приречная, ул. Механизаторов, п. Путеец, ул. Автодорожная, ул. Рижская, Гоголевский пер., проезд Вяземский, пер. Соколова в г. Ржев Тверской области, назначение: 7.7 сооружения трубопроводного транспорта, протяженность 63770 м, адрес (местонахождение) объекта: Российская Федерация, Тверская область, г. Ржев				
(наименование объекта)				
Сведения о местоположении границ охранной зоны газораспределительной сети				
1543	223233.92	2178303.21	картометрический, 0.1 м	—
1544	223246.33	2178308.17	картометрический, 0.1 м	—
1545	223244.02	2178316.03	картометрический, 0.1 м	—
1546	223253.90	2178318.82	картометрический, 0.1 м	—
1547	223257.20	2178309.68	картометрический, 0.1 м	—
1548	223260.96	2178311.04	картометрический, 0.1 м	—
1549	223257.72	2178320.04	картометрический, 0.1 м	—
1550	223282.76	2178328.91	картометрический, 0.1 м	—
1551	223286.35	2178319.99	картометрический, 0.1 м	—
1552	223290.06	2178321.48	картометрический, 0.1 м	—
1553	223286.55	2178330.22	картометрический, 0.1 м	—
1554	223297.15	2178333.80	картометрический, 0.1 м	—
1555	223300.81	2178324.71	картометрический, 0.1 м	—
1556	223304.52	2178326.20	картометрический, 0.1 м	—
1557	223300.95	2178335.08	картометрический, 0.1 м	—
1558	223317.65	2178340.71	картометрический, 0.1 м	—
1559	223319.54	2178335.48	картометрический, 0.1 м	—
1560	223325.36	2178337.67	картометрический, 0.1 м	—
1561	223323.95	2178341.41	картометрический, 0.1 м	—
1562	223321.93	2178340.65	картометрический, 0.1 м	—
1563	223320.08	2178345.76	картометрический, 0.1 м	—
1564	223283.25	2178333.33	картометрический, 0.1 м	—
1565	223262.89	2178326.12	картометрический, 0.1 м	—
1566	223262.31	2178328.18	картометрический, 0.1 м	—
1567	223258.46	2178327.08	картометрический, 0.1 м	—
1568	223259.12	2178324.78	картометрический, 0.1 м	—
1569	223239.04	2178318.78	картометрический, 0.1 м	—
1570	223241.47	2178310.53	картометрический, 0.1 м	—
1571	223217.01	2178300.78	картометрический, 0.1 м	—
1572	223207.81	2178297.60	картометрический, 0.1 м	—
1573	223186.37	2178295.18	картометрический, 0.1 м	—
1574	223168.26	2178294.96	картометрический, 0.1 м	—
1575	223167.52	2178343.89	картометрический, 0.1 м	—
1576	223166.54	2178343.89	картометрический, 0.1 м	—
1577	223166.54	2178413.39	картометрический, 0.1 м	—
1578	223161.64	2178413.39	картометрический, 0.1 м	—
1579	223161.64	2178409.39	картометрический, 0.1 м	—
1580	223162.54	2178409.39	картометрический, 0.1 м	—
1581	223162.54	2178339.89	картометрический, 0.1 м	—
1582	223163.57	2178339.89	картометрический, 0.1 м	—
1583	223164.04	2178306.00	картометрический, 0.1 м	—
1584	223161.77	2178305.97	картометрический, 0.1 м	—
1585	223161.83	2178301.97	картометрический, 0.1 м	—
1586	223164.11	2178302.00	картометрический, 0.1 м	—
1587	223164.26	2178290.93	картометрический, 0.1 м	—
1588	223172.11	2178291.01	картометрический, 0.1 м	—

Сведения о границах охранной зоны газораспределительной сети				
Газораспределительные сети низкого давления по ул. Грацинского, ул. Партизанская, ул. Смольная, ул. Декабристов, ул. Калинина, ул. Косарова, ул. Гагарина, ул. М. Горького, ул. Паши Савельевой, ул. Мира, ул. Железнодорожная, Московское ш., пер. Полевой, Зубцовское ш., ул. Вокзальная, ул. Привокзальная, ул. Луговая, пер. Луговой 2-й, ул. Белинского, ул. Дзержинского, пер. Дзержинского, 1-й, 2-й проезд Новоселов, ул. Гоголя, ул. Кривошапова, ул. Новоямская 2-я, ул. Октябрьская, Красноармейская наб., ул. Марата, ул. Соколова, ул. Народная, пер. Галицинский, ул. Братьев Розовых, Торопецкий тракт, ул. Текстильщиков, ул. Чернышевского, 2-й, 3-й, 4-й, 5-й, 6-й, 7-й, 8-й Мелиховский пер., пер. Каретина, 1-й, 2-й, 3-й Торопецкий пер., проезд Фабричный, ул. Б. Спасская, ул. Чехова, п. Льнозавод, ул. Заводская, ул. Петровского, пер. Зеленый, п. Нижний Бор, ул. Солнечная, пер. 1-й, 2-й, 3-й, 4-й, 5-й Солнечный, ул. Приречная, ул. Механизаторов, п. Путеец, ул. Автодорожная, ул. Рижская, Гоголевский пер., проезд Вяземский, пер. Соколова в г. Ржев Тверской области, назначение: 7.7 сооружения трубопроводного транспорта, протяженность 63770 м, адрес (местонахождение) объекта: Российская Федерация, Тверская область, г. Ржев				
(наименование объекта)				
Сведения о местоположении границ охранной зоны газораспределительной сети				
1589	223172.11	2178289.97	картометрический, 0.1 м	—
1590	223176.11	2178289.97	картометрический, 0.1 м	—
1591	223176.11	2178291.05	картометрический, 0.1 м	—
1592	223184.49	2178291.16	картометрический, 0.1 м	—
1593	223184.49	2178290.04	картометрический, 0.1 м	—
1594	223188.49	2178290.04	картометрический, 0.1 м	—
1595	223188.49	2178291.39	картометрический, 0.1 м	—
1596	223206.93	2178293.47	картометрический, 0.1 м	—
1597	223207.57	2178291.79	картометрический, 0.1 м	—
1598	223211.31	2178293.20	картометрический, 0.1 м	—
1599	223210.85	2178294.42	картометрический, 0.1 м	—
1600	223216.52	2178296.38	картометрический, 0.1 м	—
1601	223217.08	2178294.90	картометрический, 0.1 м	—
1602	223220.82	2178296.31	картометрический, 0.1 м	—
1603	223220.27	2178297.77	картометрический, 0.1 м	—
1604	223230.21	2178301.73	картометрический, 0.1 м	—
1605	223254.89	2178237.41	картометрический, 0.1 м	—
1606	223230.28	2178228.95	картометрический, 0.1 м	—
1607	223228.67	2178233.49	картометрический, 0.1 м	—
1608	223224.90	2178232.15	картометрический, 0.1 м	—
1609	223226.68	2178227.13	картометрический, 0.1 м	—
1610	223223.19	2178224.51	картометрический, 0.1 м	—
1611	223223.91	2178197.92	картометрический, 0.1 м	—
1612	223218.69	2178197.94	картометрический, 0.1 м	—
1613	223218.68	2178193.94	картометрический, 0.1 м	—
1614	223224.02	2178193.92	картометрический, 0.1 м	—
1615	223224.87	2178161.96	картометрический, 0.1 м	—
1616	223218.54	2178161.96	картометрический, 0.1 м	—
1617	223218.54	2178157.96	картометрический, 0.1 м	—
1618	223225.01	2178157.96	картометрический, 0.1 м	—
1619	223225.65	2178144.61	картометрический, 0.1 м	—
1620	223226.73	2178135.39	картометрический, 0.1 м	—
1621	223230.28	2178136.34	картометрический, 0.1 м	—
1622	223233.59	2178129.67	картометрический, 0.1 м	—
1623	223237.17	2178131.45	картометрический, 0.1 м	—
1624	223234.00	2178137.84	картометрический, 0.1 м	—
1625	223270.01	2178157.02	картометрический, 0.1 м	—
1626	223273.62	2178149.75	картометрический, 0.1 м	—
1627	223277.20	2178151.53	картометрический, 0.1 м	—
1628	223273.54	2178158.91	картометрический, 0.1 м	—
1629	223274.42	2178159.39	картометрический, 0.1 м	—
1630	223270.90	2178166.47	картометрический, 0.1 м	—
1631	223310.46	2178185.50	картометрический, 0.1 м	—
1632	223317.44	2178171.43	картометрический, 0.1 м	—
1633	223321.02	2178173.21	картометрический, 0.1 м	—
1634	223314.03	2178187.30	картометрический, 0.1 м	—

Сведения о границах охранной зоны газораспределительной сети				
Газораспределительные сети низкого давления по ул. Грацинского, ул. Партизанская, ул. Смольная, ул. Декабристов, ул. Калинина, ул. Косарова, ул. Гагарина, ул. М. Горького, ул. Паши Савельевой, ул. Мира, ул. Железнодорожная, Московское ш., пер. Полевой, Зубцовское ш., ул. Вокзальная, ул. Привокзальная, ул. Луговая, пер. Луговой 2-й, ул. Белинского, ул. Дзержинского, пер. Дзержинского, 1-й, 2-й проезд Новоселов, ул. Гоголя, ул. Кривошапова, ул. Новоямская 2-я, ул. Октябрьская, Красноармейская наб., ул. Марата, ул. Соколова, ул. Народная, пер. Галицинский, ул. Братьев Розовых, Торопецкий тракт, ул. Текстильщиков, ул. Чернышевского, 2-й, 3-й, 4-й, 5-й, 6-й, 7-й, 8-й Мелиховский пер., пер. Каретина, 1-й, 2-й, 3-й Торопецкий пер., проезд Фабричный, ул. Б. Спасская, ул. Чехова, п. Льнозавод, ул. Заводская, ул. Петровского, пер. Зеленый, п. Нижний Бор, ул. Солнечная, пер. 1-й, 2-й, 3-й, 4-й, 5-й Солнечный, ул. Приречная, ул. Механизаторов, п. Путеец, ул. Автодорожная, ул. Рижская, Гоголевский пер., проезд Вяземский, пер. Соколова в г. Ржев Тверской области, назначение: 7.7 сооружения трубопроводного транспорта, протяженность 63770 м, адрес (местонахождение) объекта: Российская Федерация, Тверская область, г. Ржев				
(наименование объекта)				
Сведения о местоположении границ охранной зоны газораспределительной сети				
1635	223379.08	2178221.49	картометрический, 0.1 м	—
1636	223392.97	2178191.51	картометрический, 0.1 м	—
1637	223416.02	2178147.16	картометрический, 0.1 м	—
1638	223411.52	2178144.39	картометрический, 0.1 м	—
1639	223407.08	2178153.34	картометрический, 0.1 м	—
1640	223403.50	2178151.56	картометрический, 0.1 м	—
1641	223408.06	2178142.37	картометрический, 0.1 м	—
1642	223370.07	2178121.55	картометрический, 0.1 м	—
1643	223364.82	2178132.13	картометрический, 0.1 м	—
1644	223361.24	2178130.35	картометрический, 0.1 м	—
1645	223366.51	2178119.73	картометрический, 0.1 м	—
1646	223293.67	2178085.12	картометрический, 0.1 м	—
1647	223287.66	2178096.39	картометрический, 0.1 м	—
1648	223279.78	2178092.44	картометрический, 0.1 м	—
1649	223281.50	2178088.83	картометрический, 0.1 м	—
1650	223285.18	2178090.59	картометрический, 0.1 м	—
1651	223288.89	2178082.84	картометрический, 0.1 м	—
1652	223256.50	2178067.46	картометрический, 0.1 м	—
1653	223257.44	2178034.97	картометрический, 0.1 м	—
1654	223243.94	2178034.97	картометрический, 0.1 м	—
1655	223243.94	2178030.97	картометрический, 0.1 м	—
1656	223257.39	2178030.97	картометрический, 0.1 м	—
1657	223256.77	2178018.89	картометрический, 0.1 м	—
1658	223252.61	2178018.71	картометрический, 0.1 м	—
1659	223251.32	2178012.03	картометрический, 0.1 м	—
1660	223248.49	2177991.73	картометрический, 0.1 м	—
1661	223242.06	2177991.73	картометрический, 0.1 м	—
1662	223242.06	2177987.73	картометрический, 0.1 м	—
1663	223247.73	2177987.73	картометрический, 0.1 м	—
1664	223244.84	2177961.65	картометрический, 0.1 м	—
1665	223250.69	2177946.48	картометрический, 0.1 м	—
1666	223246.66	2177944.74	картометрический, 0.1 м	—
1667	223248.24	2177941.07	картометрический, 0.1 м	—
1668	223252.26	2177942.80	картометрический, 0.1 м	—
1669	223263.69	2177918.26	картометрический, 0.1 м	—
1670	223282.65	2177894.50	картометрический, 0.1 м	—
1671	223279.91	2177892.22	картометрический, 0.1 м	—
1672	223282.47	2177889.14	картометрический, 0.1 м	—
1673	223285.15	2177891.37	картометрический, 0.1 м	—
1674	223288.77	2177886.84	картометрический, 0.1 м	—
1675	223286.04	2177884.57	картометрический, 0.1 м	—
1676	223288.60	2177881.50	картометрический, 0.1 м	—
1677	223291.29	2177883.73	картометрический, 0.1 м	—
1678	223309.49	2177861.50	картометрический, 0.1 м	—
1679	223306.72	2177859.19	картометрический, 0.1 м	—
1680	223309.28	2177856.12	картометрический, 0.1 м	—



Сведения о границах охранной зоны газораспределительной сети				
Газораспределительные сети низкого давления по ул. Грацинского, ул. Партизанская, ул. Смольная, ул. Декабристов, ул. Калинина, ул. Косарова, ул. Гагарина, ул. М. Горького, ул. Паши Савельевой, ул. Мира, ул. Железнодорожная, Московское ш., пер. Полевой, Зубцовское ш., ул. Вокзальная, ул. Привокзальная, ул. Луговая, пер. Луговой 2-й, ул. Белинского, ул. Дзержинского, пер. Дзержинского, 1-й, 2-й проезд Новоселов, ул. Гоголя, ул. Кривошапова, ул. Новоямская 2-я, ул. Октябрьская, Красноармейская наб., ул. Марата, ул. Соколова, ул. Народная, пер. Галицинский, ул. Братьев Розовых, Торопецкий тракт, ул. Текстильщиков, ул. Чернышевского, 2-й, 3-й, 4-й, 5-й, 6-й, 7-й, 8-й Мелиховский пер., пер. Каретина, 1-й, 2-й, 3-й Торопецкий пер., проезд Фабричный, ул. Б. Спасская, ул. Чехова, п. Льнозавод, ул. Заводская, ул. Петровского, пер. Зеленый, п. Нижний Бор, ул. Солнечная, пер. 1-й, 2-й, 3-й, 4-й, 5-й Солнечный, ул. Приречная, ул. Механизаторов, п. Путеец, ул. Автодорожная, ул. Рижская, Гоголевский пер., проезд Вяземский, пер. Соколова в г. Ржев Тверской области, назначение: 7.7 сооружения трубопроводного транспорта, протяженность 63770 м, адрес (местонахождение) объекта: Российская Федерация, Тверская область, г. Ржев				
(наименование объекта)				
Сведения о местоположении границ охранной зоны газораспределительной сети				
1681	223312.01	2177858.40	картометрический, 0.1 м	—
1682	223314.70	2177855.04	картометрический, 0.1 м	—
1683	223311.91	2177852.72	картометрический, 0.1 м	—
1684	223314.47	2177849.64	картометрический, 0.1 м	—
1685	223315.27	2177850.31	картометрический, 0.1 м	—
1686	223329.34	2177833.23	картометрический, 0.1 м	—
1687	223314.02	2177820.16	картометрический, 0.1 м	—
1688	223389.93	2177721.11	картометрический, 0.1 м	—
1689	223409.83	2177696.25	картометрический, 0.1 м	—
1690	223383.21	2177680.14	картометрический, 0.1 м	—
1691	223359.21	2177711.14	картометрический, 0.1 м	—
1692	223357.44	2177710.59	картометрический, 0.1 м	—
1693	223357.56	2177706.74	картометрический, 0.1 м	—
1694	223424.17	2177621.56	картометрический, 0.1 м	—
1695	223427.31	2177624.03	картометрический, 0.1 м	—
1696	223385.69	2177676.97	картометрический, 0.1 м	—
1697	223412.36	2177693.10	картометрический, 0.1 м	—
1698	223460.07	2177633.49	картометрический, 0.1 м	—
1699	223455.26	2177628.41	картометрический, 0.1 м	—
1700	223483.46	2177592.46	картометрический, 0.1 м	—
1701	223478.00	2177585.91	картометрический, 0.1 м	—
1702	223526.13	2177529.62	картометрический, 0.1 м	—
1703	223546.89	2177504.17	картометрический, 0.1 м	—
1704	223571.53	2177472.35	картометрический, 0.1 м	—
1705	223614.51	2177417.74	картометрический, 0.1 м	—
1706	223619.21	2177410.80	картометрический, 0.1 м	—
1707	223551.50	2177360.10	картометрический, 0.1 м	—
1708	223499.70	2177427.06	картометрический, 0.1 м	—
1709	223504.88	2177431.09	картометрический, 0.1 м	—
1710	223502.43	2177434.25	картометрический, 0.1 м	—
1711	223497.25	2177430.23	картометрический, 0.1 м	—
1712	223490.83	2177438.53	картометрический, 0.1 м	—
1713	223497.47	2177443.68	картометрический, 0.1 м	—
1714	223495.02	2177446.84	картометрический, 0.1 м	—
1715	223488.38	2177441.69	картометрический, 0.1 м	—
1716	223470.88	2177464.32	картометрический, 0.1 м	—
1717	223477.91	2177469.77	картометрический, 0.1 м	—
1718	223475.46	2177472.93	картометрический, 0.1 м	—
1719	223468.43	2177467.48	картометрический, 0.1 м	—
1720	223462.96	2177474.55	картометрический, 0.1 м	—
1721	223383.29	2177405.22	картометрический, 0.1 м	—
1722	223430.67	2177336.38	картометрический, 0.1 м	—
1723	223450.08	2177308.74	картометрический, 0.1 м	—
1724	223474.20	2177275.71	картометрический, 0.1 м	—
1725	223512.55	2177220.65	картометрический, 0.1 м	—
1726	223593.86	2177105.35	картометрический, 0.1 м	—

## Сведения о границах охранной зоны газораспределительной сети

Газораспределительные сети низкого давления по ул. Грацинского, ул. Партизанская, ул. Смольная, ул. Декабристов, ул. Калинина, ул. Косарова, ул. Гагарина, ул. М. Горького, ул. Паши Савельевой, ул. Мира, ул. Железнодорожная, Московское ш., пер. Полевой, Зубцовское ш., ул. Вокзальная, ул. Привокзальная, ул. Луговая, пер. Луговой 2-й, ул. Белинского, ул. Дзержинского, пер. Дзержинского, 1-й, 2-й проезд Новоселов, ул. Гоголя, ул. Кривошапова, ул. Новоямская 2-я, ул. Октябрьская, Красноармейская наб., ул. Марата, ул. Соколова, ул. Народная, пер. Галицинский, ул. Братьев Розовых, Торопецкий тракт, ул. Текстильщиков, ул. Чернышевского, 2-й, 3-й, 4-й, 5-й, 6-й, 7-й, 8-й Мелиховский пер., пер. Каретина, 1-й, 2-й, 3-й Торопецкий пер., проезд Фабричный, ул. Б. Спасская, ул. Чехова, п. Льнозавод, ул. Заводская, ул. Петровского, пер. Зеленый, п. Нижний Бор, ул. Солнечная, пер. 1-й, 2-й, 3-й, 4-й, 5-й Солнечный, ул. Приречная, ул. Механизаторов, п. Путеец, ул. Автодорожная, ул. Рижская, Гоголевский пер., проезд Вяземский, пер. Соколова в г. Ржев Тверской области, назначение: 7.7 сооружения трубопроводного транспорта, протяженность 63770 м, адрес (местонахождение) объекта: Российская Федерация, Тверская область, г. Ржев

(наименование объекта)

## Сведения о местоположении границ охранной зоны газораспределительной сети

1727	223658.04	2177016.49	картометрический, 0.1 м	—
1728	223708.32	2176948.13	картометрический, 0.1 м	—
1729	223753.58	2176887.03	картометрический, 0.1 м	—
1730	223773.27	2176861.42	картометрический, 0.1 м	—
1731	223795.41	2176830.18	картометрический, 0.1 м	—
1732	223798.67	2176832.50	картометрический, 0.1 м	—
1733	223792.29	2176841.50	картометрический, 0.1 м	—
1734	223858.56	2176842.00	картометрический, 0.1 м	—
1735	223858.57	2176849.56	картометрический, 0.1 м	—
1736	223854.57	2176849.57	картометрический, 0.1 м	—
1737	223854.57	2176846.01	картометрический, 0.1 м	—
1738	223833.39	2176845.94	картометрический, 0.1 м	—
1739	223833.39	2176849.22	картометрический, 0.1 м	—
1740	223829.39	2176849.22	картометрический, 0.1 м	—
1741	223829.39	2176845.94	картометрический, 0.1 м	—
1742	223818.14	2176845.94	картометрический, 0.1 м	—
1743	223818.14	2176849.03	картометрический, 0.1 м	—
1744	223814.14	2176849.03	картометрический, 0.1 м	—
1745	223814.14	2176845.90	картометрический, 0.1 м	—
1746	223789.49	2176845.45	картометрический, 0.1 м	—
1747	223776.48	2176863.80	картометрический, 0.1 м	—
1748	223756.79	2176889.42	картометрический, 0.1 м	—
1749	223737.74	2176915.61	картометрический, 0.1 м	—
1750	223707.56	2176955.95	картометрический, 0.1 м	—
1751	223756.91	2176996.69	картометрический, 0.1 м	—
1752	223802.17	2177027.81	картометрический, 0.1 м	—
1753	223803.43	2177072.55	картометрический, 0.1 м	—
1754	223822.38	2177092.51	картометрический, 0.1 м	—
1755	223826.11	2177084.52	картометрический, 0.1 м	—
1756	223829.73	2177086.21	картометрический, 0.1 м	—
1757	223827.65	2177090.68	картометрический, 0.1 м	—
1758	223868.58	2177097.48	картометрический, 0.1 м	—
1759	223870.23	2177039.60	картометрический, 0.1 м	—
1760	223870.57	2176978.21	картометрический, 0.1 м	—
1761	223872.25	2176882.89	картометрический, 0.1 м	—
1762	223876.25	2176882.97	картометрический, 0.1 м	—
1763	223874.57	2176978.24	картометрический, 0.1 м	—
1764	223874.23	2177039.67	картометрический, 0.1 м	—
1765	223872.46	2177102.34	картометрический, 0.1 м	—
1766	223952.62	2177100.33	картометрический, 0.1 м	—
1767	223955.74	2177054.50	картометрический, 0.1 м	—
1768	223959.85	2176949.91	картометрический, 0.1 м	—
1769	223961.85	2176907.04	картометрический, 0.1 м	—
1770	223964.38	2176847.49	картометрический, 0.1 м	—
1771	223963.69	2176780.73	картометрический, 0.1 м	—
1772	223965.72	2176725.31	картометрический, 0.1 м	—

Сведения о границах охранной зоны газораспределительной сети				
Газораспределительные сети низкого давления по ул. Грацинского, ул. Партизанская, ул. Смольная, ул. Декабристов, ул. Калинина, ул. Косарова, ул. Гагарина, ул. М. Горького, ул. Паши Савельевой, ул. Мира, ул. Железнодорожная, Московское ш., пер. Полевой, Зубцовское ш., ул. Вокзальная, ул. Привокзальная, ул. Луговая, пер. Луговой 2-й, ул. Белинского, ул. Дзержинского, пер. Дзержинского, 1-й, 2-й проезд Новоселов, ул. Гоголя, ул. Кривошапова, ул. Новоямская 2-я, ул. Октябрьская, Красноармейская наб., ул. Марата, ул. Соколова, ул. Народная, пер. Галицинский, ул. Братьев Розовых, Торопецкий тракт, ул. Текстильщиков, ул. Чернышевского, 2-й, 3-й, 4-й, 5-й, 6-й, 7-й, 8-й Мелиховский пер., пер. Каретина, 1-й, 2-й, 3-й Торопецкий пер., проезд Фабричный, ул. Б. Спасская, ул. Чехова, п. Льнозавод, ул. Заводская, ул. Петровского, пер. Зеленый, п. Нижний Бор, ул. Солнечная, пер. 1-й, 2-й, 3-й, 4-й, 5-й Солнечный, ул. Приречная, ул. Механизаторов, п. Путеец, ул. Автодорожная, ул. Рижская, Гоголевский пер., проезд Вяземский, пер. Соколова в г. Ржев Тверской области, назначение: 7.7 сооружения трубопроводного транспорта, протяженность 63770 м, адрес (местонахождение) объекта: Российская Федерация, Тверская область, г. Ржев				
(наименование объекта)				
Сведения о местоположении границ охранной зоны газораспределительной сети				
1773	223966.39	2176691.40	картометрический, 0.1 м	—
1774	223966.36	2176687.47	картометрический, 0.1 м	—
1775	223953.31	2176682.46	картометрический, 0.1 м	—
1776	223880.15	2176670.70	картометрический, 0.1 м	—
1777	223862.03	2176662.76	картометрический, 0.1 м	—
1778	223803.24	2176654.18	картометрический, 0.1 м	—
1779	223720.13	2176637.91	картометрический, 0.1 м	—
1780	223641.66	2176624.63	картометрический, 0.1 м	—
1781	223597.33	2176619.59	картометрический, 0.1 м	—
1782	223500.11	2176602.94	картометрический, 0.1 м	—
1783	223477.66	2176595.62	картометрический, 0.1 м	—
1784	223437.29	2176590.41	картометрический, 0.1 м	—
1785	223400.56	2176587.98	картометрический, 0.1 м	—
1786	223394.62	2176585.85	картометрический, 0.1 м	—
1787	223327.52	2176576.81	картометрический, 0.1 м	—
1788	223329.49	2176520.84	картометрический, 0.1 м	—
1789	223330.41	2176504.63	картометрический, 0.1 м	—
1790	223333.31	2176426.46	картометрический, 0.1 м	—
1791	223276.53	2176423.55	картометрический, 0.1 м	—
1792	223265.39	2176445.41	картометрический, 0.1 м	—
1793	223260.93	2176491.87	картометрический, 0.1 м	—
1794	223259.33	2176544.28	картометрический, 0.1 м	—
1795	223255.33	2176544.16	картометрический, 0.1 м	—
1796	223256.94	2176491.62	картометрический, 0.1 м	—
1797	223261.48	2176444.27	картометрический, 0.1 м	—
1798	223274.15	2176419.42	картометрический, 0.1 м	—
1799	223333.57	2176422.45	картометрический, 0.1 м	—
1800	223334.38	2176404.78	картометрический, 0.1 м	—
1801	223338.38	2176404.96	картометрический, 0.1 м	—
1802	223334.40	2176504.83	картометрический, 0.1 м	—
1803	223333.49	2176521.03	картометрический, 0.1 м	—
1804	223331.64	2176573.33	картометрический, 0.1 м	—
1805	223395.57	2176581.94	картометрический, 0.1 м	—
1806	223399.31	2176583.28	картометрический, 0.1 м	—
1807	223402.33	2176560.37	картометрический, 0.1 м	—
1808	223404.08	2176510.33	картометрический, 0.1 м	—
1809	223405.75	2176471.08	картометрический, 0.1 м	—
1810	223407.13	2176432.14	картометрический, 0.1 м	—
1811	223409.14	2176406.39	картометрический, 0.1 м	—
1812	223413.13	2176406.70	картометрический, 0.1 м	—
1813	223411.13	2176432.36	картометрический, 0.1 м	—
1814	223409.74	2176471.24	картометрический, 0.1 м	—
1815	223408.07	2176510.48	картометрический, 0.1 м	—
1816	223406.32	2176560.70	картометрический, 0.1 м	—
1817	223403.23	2176584.15	картометрический, 0.1 м	—
1818	223437.68	2176586.43	картометрический, 0.1 м	—

Сведения о границах охранной зоны газораспределительной сети				
Газораспределительные сети низкого давления по ул. Грацинского, ул. Партизанская, ул. Смольная, ул. Декабристов, ул. Калинина, ул. Косарова, ул. Гагарина, ул. М. Горького, ул. Паши Савельевой, ул. Мира, ул. Железнодорожная, Московское ш., пер. Полевой, Зубцовское ш., ул. Вокзальная, ул. Привокзальная, ул. Луговая, пер. Луговой 2-й, ул. Белинского, ул. Дзержинского, пер. Дзержинского, 1-й, 2-й проезд Новоселов, ул. Гоголя, ул. Кривошапова, ул. Новоямская 2-я, ул. Октябрьская, Красноармейская наб., ул. Марата, ул. Соколова, ул. Народная, пер. Галицинский, ул. Братьев Розовых, Торопецкий тракт, ул. Текстильщиков, ул. Чернышевского, 2-й, 3-й, 4-й, 5-й, 6-й, 7-й, 8-й Мелиховский пер., пер. Каретина, 1-й, 2-й, 3-й Торопецкий пер., проезд Фабричный, ул. Б. Спасская, ул. Чехова, п. Льнозавод, ул. Заводская, ул. Петровского, пер. Зеленый, п. Нижний Бор, ул. Солнечная, пер. 1-й, 2-й, 3-й, 4-й, 5-й Солнечный, ул. Приречная, ул. Механизаторов, п. Путеец, ул. Автодорожная, ул. Рижская, Гоголевский пер., проезд Вяземский, пер. Соколова в г. Ржев Тверской области, назначение: 7.7 сооружения трубопроводного транспорта, протяженность 63770 м, адрес (местонахождение) объекта: Российская Федерация, Тверская область, г. Ржев				
(наименование объекта)				
Сведения о местоположении границ охранной зоны газораспределительной сети				
1819	223476.36	2176591.42	картометрический, 0.1 м	—
1820	223479.91	2176530.42	картометрический, 0.1 м	—
1821	223480.43	2176499.61	картометрический, 0.1 м	—
1822	223481.56	2176471.40	картометрический, 0.1 м	—
1823	223482.16	2176422.86	картометрический, 0.1 м	—
1824	223483.96	2176398.53	картометрический, 0.1 м	—
1825	223487.95	2176398.82	картометрический, 0.1 м	—
1826	223486.16	2176423.03	картометрический, 0.1 м	—
1827	223485.56	2176471.51	картометрический, 0.1 м	—
1828	223484.42	2176499.73	картометрический, 0.1 м	—
1829	223483.91	2176530.57	картометрический, 0.1 м	—
1830	223480.32	2176592.28	картометрический, 0.1 м	—
1831	223501.07	2176599.04	картометрический, 0.1 м	—
1832	223550.86	2176607.54	картометрический, 0.1 м	—
1833	223554.68	2176577.72	картометрический, 0.1 м	—
1834	223555.25	2176544.96	картометрический, 0.1 м	—
1835	223547.53	2176544.96	картометрический, 0.1 м	—
1836	223547.53	2176540.96	картометрический, 0.1 м	—
1837	223555.32	2176540.96	картометрический, 0.1 м	—
1838	223555.80	2176512.89	картометрический, 0.1 м	—
1839	223549.05	2176512.89	картометрический, 0.1 м	—
1840	223549.05	2176508.89	картометрический, 0.1 м	—
1841	223555.87	2176508.89	картометрический, 0.1 м	—
1842	223556.86	2176454.75	картометрический, 0.1 м	—
1843	223549.10	2176454.75	картометрический, 0.1 м	—
1844	223549.10	2176450.75	картометрический, 0.1 м	—
1845	223557.00	2176450.75	картометрический, 0.1 м	—
1846	223557.92	2176432.10	картометрический, 0.1 м	—
1847	223551.24	2176432.10	картометрический, 0.1 м	—
1848	223551.24	2176428.10	картометрический, 0.1 м	—
1849	223558.12	2176428.10	картометрический, 0.1 м	—
1850	223560.32	2176381.18	картометрический, 0.1 м	—
1851	223581.28	2176380.05	картометрический, 0.1 м	—
1852	223581.14	2176375.12	картометрический, 0.1 м	—
1853	223615.58	2176372.03	картометрический, 0.1 м	—
1854	223615.94	2176376.02	картометрический, 0.1 м	—
1855	223585.24	2176378.77	картометрический, 0.1 м	—
1856	223585.38	2176383.84	картометрический, 0.1 м	—
1857	223564.14	2176384.98	картометрический, 0.1 м	—
1858	223562.64	2176417.51	картометрический, 0.1 м	—
1859	223568.88	2176417.51	картометрический, 0.1 м	—
1860	223568.88	2176421.51	картометрический, 0.1 м	—
1861	223562.45	2176421.51	картометрический, 0.1 м	—
1862	223560.64	2176465.01	картометрический, 0.1 м	—
1863	223567.85	2176465.16	картометрический, 0.1 м	—
1864	223567.77	2176469.16	картометрический, 0.1 м	—

Сведения о границах охранной зоны газораспределительной сети				
Газораспределительные сети низкого давления по ул. Грацинского, ул. Партизанская, ул. Смольная, ул. Декабристов, ул. Калинина, ул. Косарова, ул. Гагарина, ул. М. Горького, ул. Паши Савельевой, ул. Мира, ул. Железнодорожная, Московское ш., пер. Полевой, Зубцовское ш., ул. Вокзальная, ул. Привокзальная, ул. Луговая, пер. Луговой 2-й, ул. Белинского, ул. Дзержинского, пер. Дзержинского, 1-й, 2-й проезд Новоселов, ул. Гоголя, ул. Кривошапова, ул. Новоямская 2-я, ул. Октябрьская, Красноармейская наб., ул. Марата, ул. Соколова, ул. Народная, пер. Галицинский, ул. Братьев Розовых, Торопецкий тракт, ул. Текстильщиков, ул. Чернышевского, 2-й, 3-й, 4-й, 5-й, 6-й, 7-й, 8-й Мелиховский пер., пер. Каретина, 1-й, 2-й, 3-й Торопецкий пер., проезд Фабричный, ул. Б. Спасская, ул. Чехова, п. Льнозавод, ул. Заводская, ул. Петровского, пер. Зеленый, п. Нижний Бор, ул. Солнечная, пер. 1-й, 2-й, 3-й, 4-й, 5-й Солнечный, ул. Приречная, ул. Механизаторов, п. Путеец, ул. Автодорожная, ул. Рижская, Гоголевский пер., проезд Вяземский, пер. Соколова в г. Ржев Тверской области, назначение: 7.7 сооружения трубопроводного транспорта, протяженность 63770 м, адрес (местонахождение) объекта: Российская Федерация, Тверская область, г. Ржев				
(наименование объекта)				
Сведения о местоположении границ охранной зоны газораспределительной сети				
1865	223560.57	2176469.01	картометрический, 0.1 м	—
1866	223559.69	2176519.38	картометрический, 0.1 м	—
1867	223598.83	2176520.07	картометрический, 0.1 м	—
1868	223598.93	2176528.87	картометрический, 0.1 м	—
1869	223594.93	2176528.92	картометрический, 0.1 м	—
1870	223594.87	2176524.00	картометрический, 0.1 м	—
1871	223570.51	2176523.57	картометрический, 0.1 м	—
1872	223570.50	2176529.51	картометрический, 0.1 м	—
1873	223566.50	2176529.51	картометрический, 0.1 м	—
1874	223566.51	2176523.50	картометрический, 0.1 м	—
1875	223559.62	2176523.38	картометрический, 0.1 м	—
1876	223558.72	2176575.91	картометрический, 0.1 м	—
1877	223563.67	2176575.91	картометрический, 0.1 м	—
1878	223563.67	2176579.91	картометрический, 0.1 м	—
1879	223558.44	2176579.91	картометрический, 0.1 м	—
1880	223554.81	2176608.20	картометрический, 0.1 м	—
1881	223597.90	2176615.63	картометрический, 0.1 м	—
1882	223640.06	2176620.42	картометрический, 0.1 м	—
1883	223641.16	2176599.83	картометрический, 0.1 м	—
1884	223643.75	2176580.62	картометрический, 0.1 м	—
1885	223644.26	2176569.50	картометрический, 0.1 м	—
1886	223636.72	2176569.50	картометрический, 0.1 м	—
1887	223636.72	2176565.50	картометрический, 0.1 м	—
1888	223644.43	2176565.50	картометрический, 0.1 м	—
1889	223645.40	2176533.71	картометрический, 0.1 м	—
1890	223636.87	2176533.52	картометрический, 0.1 м	—
1891	223636.96	2176529.52	картометрический, 0.1 м	—
1892	223645.42	2176529.71	картометрический, 0.1 м	—
1893	223645.70	2176480.96	картометрический, 0.1 м	—
1894	223647.24	2176439.45	картометрический, 0.1 м	—
1895	223638.05	2176439.30	картометрический, 0.1 м	—
1896	223638.11	2176435.30	картометрический, 0.1 м	—
1897	223647.32	2176435.45	картометрический, 0.1 м	—
1898	223647.54	2176423.64	картометрический, 0.1 м	—
1899	223638.17	2176423.64	картометрический, 0.1 м	—
1900	223638.17	2176419.64	картометрический, 0.1 м	—
1901	223647.61	2176419.64	картометрический, 0.1 м	—
1902	223647.96	2176400.71	картометрический, 0.1 м	—
1903	223640.64	2176401.85	картометрический, 0.1 м	—
1904	223640.02	2176397.89	картометрический, 0.1 м	—
1905	223649.93	2176396.35	картометрический, 0.1 м	—
1906	223661.10	2176397.22	картометрический, 0.1 м	—
1907	223660.79	2176401.21	картометрический, 0.1 м	—
1908	223651.97	2176400.52	картометрический, 0.1 м	—
1909	223651.69	2176415.78	картометрический, 0.1 м	—
1910	223660.90	2176415.78	картометрический, 0.1 м	—

Сведения о границах охранной зоны газораспределительной сети				
Газораспределительные сети низкого давления по ул. Грацинского, ул. Партизанская, ул. Смольная, ул. Декабристов, ул. Калинина, ул. Косарова, ул. Гагарина, ул. М. Горького, ул. Паши Савельевой, ул. Мира, ул. Железнодорожная, Московское ш., пер. Полевой, Зубцовское ш., ул. Вокзальная, ул. Привокзальная, ул. Луговая, пер. Луговой 2-й, ул. Белинского, ул. Дзержинского, пер. Дзержинского, 1-й, 2-й проезд Новоселов, ул. Гоголя, ул. Кривошапова, ул. Новоямская 2-я, ул. Октябрьская, Красноармейская наб., ул. Марата, ул. Соколова, ул. Народная, пер. Галицинский, ул. Братьев Розовых, Торопецкий тракт, ул. Текстильщиков, ул. Чернышевского, 2-й, 3-й, 4-й, 5-й, 6-й, 7-й, 8-й Мелиховский пер., пер. Каретина, 1-й, 2-й, 3-й Торопецкий пер., проезд Фабричный, ул. Б. Спасская, ул. Чехова, п. Льнозавод, ул. Заводская, ул. Петровского, пер. Зеленый, п. Нижний Бор, ул. Солнечная, пер. 1-й, 2-й, 3-й, 4-й, 5-й Солнечный, ул. Приречная, ул. Механизаторов, п. Путеец, ул. Автодорожная, ул. Рижская, Гоголевский пер., проезд Вяземский, пер. Соколова в г. Ржев Тверской области, назначение: 7.7 сооружения трубопроводного транспорта, протяженность 63770 м, адрес (местонахождение) объекта: Российская Федерация, Тверская область, г. Ржев				
(наименование объекта)				
Сведения о местоположении границ охранной зоны газораспределительной сети				
1911	223660.90	2176419.78	картометрический, 0.1 м	—
1912	223651.61	2176419.78	картометрический, 0.1 м	—
1913	223651.35	2176434.03	картометрический, 0.1 м	—
1914	223660.96	2176434.89	картометрический, 0.1 м	—
1915	223660.60	2176438.87	картометрический, 0.1 м	—
1916	223651.27	2176438.04	картометрический, 0.1 м	—
1917	223650.30	2176464.88	картометрический, 0.1 м	—
1918	223660.53	2176464.88	картометрический, 0.1 м	—
1919	223660.53	2176468.88	картометрический, 0.1 м	—
1920	223650.15	2176468.88	картометрический, 0.1 м	—
1921	223649.70	2176481.05	картометрический, 0.1 м	—
1922	223649.36	2176541.18	картометрический, 0.1 м	—
1923	223658.27	2176541.18	картометрический, 0.1 м	—
1924	223658.27	2176545.18	картометрический, 0.1 м	—
1925	223649.27	2176545.18	картометрический, 0.1 м	—
1926	223648.34	2176567.87	картометрический, 0.1 м	—
1927	223658.50	2176567.87	картометрический, 0.1 м	—
1928	223658.50	2176571.87	картометрический, 0.1 м	—
1929	223648.16	2176571.87	картометрический, 0.1 м	—
1930	223648.00	2176575.38	картометрический, 0.1 м	—
1931	223657.97	2176575.38	картометрический, 0.1 м	—
1932	223657.97	2176579.38	картометрический, 0.1 м	—
1933	223647.96	2176579.38	картометрический, 0.1 м	—
1934	223645.14	2176600.21	картометрический, 0.1 м	—
1935	223644.04	2176620.98	картометрический, 0.1 м	—
1936	223718.60	2176633.60	картометрический, 0.1 м	—
1937	223721.07	2176579.00	картометрический, 0.1 м	—
1938	223715.80	2176579.00	картометрический, 0.1 м	—
1939	223715.80	2176575.00	картометрический, 0.1 м	—
1940	223721.19	2176575.00	картометрический, 0.1 м	—
1941	223721.59	2176562.23	картометрический, 0.1 м	—
1942	223716.71	2176562.23	картометрический, 0.1 м	—
1943	223716.71	2176558.23	картометрический, 0.1 м	—
1944	223721.71	2176558.23	картометрический, 0.1 м	—
1945	223722.83	2176483.83	картометрический, 0.1 м	—
1946	223722.75	2176469.68	картометрический, 0.1 м	—
1947	223717.05	2176469.34	картометрический, 0.1 м	—
1948	223717.29	2176465.35	картометрический, 0.1 м	—
1949	223722.77	2176465.68	картометрический, 0.1 м	—
1950	223723.08	2176440.09	картометрический, 0.1 м	—
1951	223718.57	2176440.09	картометрический, 0.1 м	—
1952	223718.57	2176436.09	картометрический, 0.1 м	—
1953	223723.10	2176436.09	картометрический, 0.1 м	—
1954	223723.15	2176427.93	картометрический, 0.1 м	—
1955	223718.89	2176427.93	картометрический, 0.1 м	—
1956	223718.89	2176423.93	картометрический, 0.1 м	—

Сведения о границах охранной зоны газораспределительной сети				
Газораспределительные сети низкого давления по ул. Грацинского, ул. Партизанская, ул. Смольная, ул. Декабристов, ул. Калинина, ул. Косарова, ул. Гагарина, ул. М. Горького, ул. Паши Савельевой, ул. Мира, ул. Железнодорожная, Московское ш., пер. Полевой, Зубцовское ш., ул. Вокзальная, ул. Привокзальная, ул. Луговая, пер. Луговой 2-й, ул. Белинского, ул. Дзержинского, пер. Дзержинского, 1-й, 2-й проезд Новоселов, ул. Гоголя, ул. Кривошапова, ул. Новоямская 2-я, ул. Октябрьская, Красноармейская наб., ул. Марата, ул. Соколова, ул. Народная, пер. Галицинский, ул. Братьев Розовых, Торопецкий тракт, ул. Текстильщиков, ул. Чернышевского, 2-й, 3-й, 4-й, 5-й, 6-й, 7-й, 8-й Мелиховский пер., пер. Каретина, 1-й, 2-й, 3-й Торопецкий пер., проезд Фабричный, ул. Б. Спасская, ул. Чехова, п. Льнозавод, ул. Заводская, ул. Петровского, пер. Зеленый, п. Нижний Бор, ул. Солнечная, пер. 1-й, 2-й, 3-й, 4-й, 5-й Солнечный, ул. Приречная, ул. Механизаторов, п. Путеец, ул. Автодорожная, ул. Рижская, Гоголевский пер., проезд Вяземский, пер. Соколова в г. Ржев Тверской области, назначение: 7.7 сооружения трубопроводного транспорта, протяженность 63770 м, адрес (местонахождение) объекта: Российская Федерация, Тверская область, г. Ржев				
(наименование объекта)				
Сведения о местоположении границ охранной зоны газораспределительной сети				
1957	223723.18	2176423.93	картометрический, 0.1 м	—
1958	223723.31	2176403.50	картометрический, 0.1 м	—
1959	223727.31	2176403.52	картометрический, 0.1 м	—
1960	223727.24	2176414.08	картометрический, 0.1 м	—
1961	223732.23	2176414.08	картометрический, 0.1 м	—
1962	223732.23	2176418.08	картометрический, 0.1 м	—
1963	223727.21	2176418.08	картометрический, 0.1 м	—
1964	223727.19	2176421.28	картометрический, 0.1 м	—
1965	223732.84	2176421.28	картометрический, 0.1 м	—
1966	223732.84	2176425.28	картометрический, 0.1 м	—
1967	223727.17	2176425.28	картометрический, 0.1 м	—
1968	223727.08	2176440.25	картометрический, 0.1 м	—
1969	223732.15	2176440.25	картометрический, 0.1 м	—
1970	223732.15	2176444.25	картометрический, 0.1 м	—
1971	223727.04	2176444.25	картометрический, 0.1 м	—
1972	223726.41	2176520.60	картометрический, 0.1 м	—
1973	223731.08	2176520.60	картометрический, 0.1 м	—
1974	223731.08	2176524.60	картометрический, 0.1 м	—
1975	223726.36	2176524.60	картометрический, 0.1 м	—
1976	223726.20	2176538.41	картометрический, 0.1 м	—
1977	223731.61	2176538.41	картометрический, 0.1 м	—
1978	223731.61	2176542.41	картометрический, 0.1 м	—
1979	223726.15	2176542.41	картометрический, 0.1 м	—
1980	223725.46	2176566.26	картометрический, 0.1 м	—
1981	223731.89	2176566.26	картометрический, 0.1 м	—
1982	223731.89	2176570.26	картометрический, 0.1 м	—
1983	223725.34	2176570.26	картометрический, 0.1 м	—
1984	223724.83	2176586.50	картометрический, 0.1 м	—
1985	223732.32	2176586.50	картометрический, 0.1 м	—
1986	223732.32	2176590.50	картометрический, 0.1 м	—
1987	223724.68	2176590.50	картометрический, 0.1 м	—
1988	223722.57	2176634.31	картометрический, 0.1 м	—
1989	223737.29	2176637.19	картометрический, 0.1 м	—
1990	223737.33	2176630.02	картометрический, 0.1 м	—
1991	223741.33	2176630.04	картометрический, 0.1 м	—
1992	223741.29	2176637.98	картометрический, 0.1 м	—
1993	223801.60	2176649.78	картометрический, 0.1 м	—
1994	223801.82	2176629.80	картометрический, 0.1 м	—
1995	223794.42	2176629.80	картометрический, 0.1 м	—
1996	223794.42	2176625.80	картометрический, 0.1 м	—
1997	223801.87	2176625.80	картометрический, 0.1 м	—
1998	223802.34	2176582.93	картометрический, 0.1 м	—
1999	223788.81	2176582.93	картометрический, 0.1 м	—
2000	223788.81	2176578.93	картометрический, 0.1 м	—
2001	223802.38	2176578.93	картометрический, 0.1 м	—
2002	223802.63	2176555.92	картометрический, 0.1 м	—

Сведения о границах охранной зоны газораспределительной сети				
Газораспределительные сети низкого давления по ул. Грацинского, ул. Партизанская, ул. Смольная, ул. Декабристов, ул. Калинина, ул. Косарова, ул. Гагарина, ул. М. Горького, ул. Паши Савельевой, ул. Мира, ул. Железнодорожная, Московское ш., пер. Полевой, Зубцовское ш., ул. Вокзальная, ул. Привокзальная, ул. Луговая, пер. Луговой 2-й, ул. Белинского, ул. Дзержинского, пер. Дзержинского, 1-й, 2-й проезд Новоселов, ул. Гоголя, ул. Кривошапова, ул. Новоямская 2-я, ул. Октябрьская, Красноармейская наб., ул. Марата, ул. Соколова, ул. Народная, пер. Галицинский, ул. Братьев Розовых, Торопецкий тракт, ул. Текстильщиков, ул. Чернышевского, 2-й, 3-й, 4-й, 5-й, 6-й, 7-й, 8-й Мелиховский пер., пер. Каретина, 1-й, 2-й, 3-й Торопецкий пер., проезд Фабричный, ул. Б. Спасская, ул. Чехова, п. Льнозавод, ул. Заводская, ул. Петровского, пер. Зеленый, п. Нижний Бор, ул. Солнечная, пер. 1-й, 2-й, 3-й, 4-й, 5-й Солнечный, ул. Приречная, ул. Механизаторов, п. Путеец, ул. Автодорожная, ул. Рижская, Гоголевский пер., проезд Вяземский, пер. Соколова в г. Ржев Тверской области, назначение: 7.7 сооружения трубопроводного транспорта, протяженность 63770 м, адрес (местонахождение) объекта: Российская Федерация, Тверская область, г. Ржев				
(наименование объекта)				
Сведения о местоположении границ охранной зоны газораспределительной сети				
2003	223790.71	2176555.92	картометрический, 0.1 м	—
2004	223790.71	2176551.92	картометрический, 0.1 м	—
2005	223802.68	2176551.92	картометрический, 0.1 м	—
2006	223802.72	2176548.08	картометрический, 0.1 м	—
2007	223790.87	2176548.15	картометрический, 0.1 м	—
2008	223790.84	2176544.15	картометрический, 0.1 м	—
2009	223799.66	2176544.10	картометрический, 0.1 м	—
2010	223797.61	2176494.25	картометрический, 0.1 м	—
2011	223792.19	2176494.25	картометрический, 0.1 м	—
2012	223792.19	2176490.25	картометрический, 0.1 м	—
2013	223797.29	2176490.25	картометрический, 0.1 м	—
2014	223797.83	2176458.01	картометрический, 0.1 м	—
2015	223792.46	2176458.01	картометрический, 0.1 м	—
2016	223792.46	2176454.01	картометрический, 0.1 м	—
2017	223797.88	2176454.01	картометрический, 0.1 м	—
2018	223797.97	2176439.47	картометрический, 0.1 м	—
2019	223792.41	2176439.58	картометрический, 0.1 м	—
2020	223792.33	2176435.58	картометрический, 0.1 м	—
2021	223797.93	2176435.47	картометрический, 0.1 м	—
2022	223797.73	2176415.43	картометрический, 0.1 м	—
2023	223792.21	2176415.43	картометрический, 0.1 м	—
2024	223792.21	2176411.43	картометрический, 0.1 м	—
2025	223797.69	2176411.43	картометрический, 0.1 м	—
2026	223797.62	2176404.46	картометрический, 0.1 м	—
2027	223792.18	2176404.46	картометрический, 0.1 м	—
2028	223792.18	2176400.46	картометрический, 0.1 м	—
2029	223797.58	2176400.46	картометрический, 0.1 м	—
2030	223797.22	2176370.44	картометрический, 0.1 м	—
2031	223782.88	2176368.53	картометрический, 0.1 м	—
2032	223782.88	2176370.84	картометрический, 0.1 м	—
2033	223778.88	2176370.84	картометрический, 0.1 м	—
2034	223778.88	2176368.19	картометрический, 0.1 м	—
2035	223753.58	2176367.51	картометрический, 0.1 м	—
2036	223753.58	2176369.87	картометрический, 0.1 м	—
2037	223749.58	2176369.87	картометрический, 0.1 м	—
2038	223749.58	2176367.40	картометрический, 0.1 м	—
2039	223745.04	2176367.27	картометрический, 0.1 м	—
2040	223739.64	2176371.08	картометрический, 0.1 м	—
2041	223737.34	2176367.81	картометрический, 0.1 м	—
2042	223743.82	2176363.24	картометрический, 0.1 м	—
2043	223781.04	2176364.25	картометрический, 0.1 м	—
2044	223801.18	2176366.93	картометрический, 0.1 м	—
2045	223801.22	2176370.10	картометрический, 0.1 м	—
2046	223813.15	2176370.07	картометрический, 0.1 м	—
2047	223813.12	2176369.35	картометрический, 0.1 м	—
2048	223831.45	2176369.41	картометрический, 0.1 м	—



Сведения о границах охранной зоны газораспределительной сети				
Газораспределительные сети низкого давления по ул. Грацинского, ул. Партизанская, ул. Смольная, ул. Декабристов, ул. Калинина, ул. Косарова, ул. Гагарина, ул. М. Горького, ул. Паши Савельевой, ул. Мира, ул. Железнодорожная, Московское ш., пер. Полевой, Зубцовское ш., ул. Вокзальная, ул. Привокзальная, ул. Луговая, пер. Луговой 2-й, ул. Белинского, ул. Дзержинского, пер. Дзержинского, 1-й, 2-й проезд Новоселов, ул. Гоголя, ул. Кривошапова, ул. Новоямская 2-я, ул. Октябрьская, Красноармейская наб., ул. Марата, ул. Соколова, ул. Народная, пер. Галицинский, ул. Братьев Розовых, Торопецкий тракт, ул. Текстильщиков, ул. Чернышевского, 2-й, 3-й, 4-й, 5-й, 6-й, 7-й, 8-й Мелиховский пер., пер. Каретина, 1-й, 2-й, 3-й Торопецкий пер., проезд Фабричный, ул. Б. Спасская, ул. Чехова, п. Льнозавод, ул. Заводская, ул. Петровского, пер. Зеленый, п. Нижний Бор, ул. Солнечная, пер. 1-й, 2-й, 3-й, 4-й, 5-й Солнечный, ул. Приречная, ул. Механизаторов, п. Путеец, ул. Автодорожная, ул. Рижская, Гоголевский пер., проезд Вяземский, пер. Соколова в г. Ржев Тверской области, назначение: 7.7 сооружения трубопроводного транспорта, протяженность 63770 м, адрес (местонахождение) объекта: Российская Федерация, Тверская область, г. Ржев				
(наименование объекта)				
Сведения о местоположении границ охранной зоны газораспределительной сети				
2049	223864.19	2176373.28	картометрический, 0.1 м	—
2050	223863.97	2176398.20	картометрический, 0.1 м	—
2051	223859.97	2176398.16	картометрический, 0.1 м	—
2052	223860.16	2176376.83	картометрический, 0.1 м	—
2053	223831.21	2176373.41	картометрический, 0.1 м	—
2054	223817.27	2176373.36	картометрический, 0.1 м	—
2055	223817.29	2176374.06	картометрический, 0.1 м	—
2056	223801.27	2176374.10	картометрический, 0.1 м	—
2057	223801.52	2176392.62	картометрический, 0.1 м	—
2058	223813.44	2176392.62	картометрический, 0.1 м	—
2059	223813.44	2176396.62	картометрический, 0.1 м	—
2060	223801.56	2176396.62	картометрический, 0.1 м	—
2061	223801.62	2176404.63	картометрический, 0.1 м	—
2062	223813.44	2176404.63	картометрический, 0.1 м	—
2063	223813.44	2176408.63	картометрический, 0.1 м	—
2064	223801.66	2176408.63	картометрический, 0.1 м	—
2065	223801.70	2176412.99	картометрический, 0.1 м	—
2066	223813.24	2176412.99	картометрический, 0.1 м	—
2067	223813.24	2176416.99	картометрический, 0.1 м	—
2068	223801.75	2176416.99	картометрический, 0.1 м	—
2069	223802.00	2176441.97	картометрический, 0.1 м	—
2070	223813.08	2176441.97	картометрический, 0.1 м	—
2071	223813.08	2176445.97	картометрический, 0.1 м	—
2072	223801.99	2176445.97	картометрический, 0.1 м	—
2073	223801.86	2176455.84	картометрический, 0.1 м	—
2074	223812.62	2176455.84	картометрический, 0.1 м	—
2075	223812.62	2176459.84	картометрический, 0.1 м	—
2076	223801.80	2176459.84	картометрический, 0.1 м	—
2077	223801.45	2176480.65	картометрический, 0.1 м	—
2078	223813.13	2176480.65	картометрический, 0.1 м	—
2079	223813.13	2176484.65	картометрический, 0.1 м	—
2080	223801.38	2176484.65	картометрический, 0.1 м	—
2081	223802.57	2176516.90	картометрический, 0.1 м	—
2082	223813.62	2176516.90	картометрический, 0.1 м	—
2083	223813.62	2176520.90	картометрический, 0.1 м	—
2084	223802.73	2176520.90	картометрический, 0.1 м	—
2085	223803.54	2176540.23	картометрический, 0.1 м	—
2086	223813.95	2176540.22	картометрический, 0.1 м	—
2087	223813.96	2176544.22	картометрический, 0.1 м	—
2088	223806.77	2176544.23	картометрический, 0.1 м	—
2089	223806.58	2176561.07	картометрический, 0.1 м	—
2090	223812.69	2176561.07	картометрический, 0.1 м	—
2091	223812.69	2176565.07	картометрический, 0.1 м	—
2092	223806.53	2176565.07	картометрический, 0.1 м	—
2093	223806.17	2176598.36	картометрический, 0.1 м	—
2094	223811.89	2176598.36	картометрический, 0.1 м	—

Сведения о границах охранной зоны газораспределительной сети				
Газораспределительные сети низкого давления по ул. Грацинского, ул. Партизанская, ул. Смольная, ул. Декабристов, ул. Калинина, ул. Косарова, ул. Гагарина, ул. М. Горького, ул. Паши Савельевой, ул. Мира, ул. Железнодорожная, Московское ш., пер. Полевой, Зубцовское ш., ул. Вокзальная, ул. Привокзальная, ул. Луговая, пер. Луговой 2-й, ул. Белинского, ул. Дзержинского, пер. Дзержинского, 1-й, 2-й проезд Новоселов, ул. Гоголя, ул. Кривошапова, ул. Новоямская 2-я, ул. Октябрьская, Красноармейская наб., ул. Марата, ул. Соколова, ул. Народная, пер. Галицинский, ул. Братьев Розовых, Торопецкий тракт, ул. Текстильщиков, ул. Чернышевского, 2-й, 3-й, 4-й, 5-й, 6-й, 7-й, 8-й Мелиховский пер., пер. Каретина, 1-й, 2-й, 3-й Торопецкий пер., проезд Фабричный, ул. Б. Спасская, ул. Чехова, п. Льнозавод, ул. Заводская, ул. Петровского, пер. Зеленый, п. Нижний Бор, ул. Солнечная, пер. 1-й, 2-й, 3-й, 4-й, 5-й Солнечный, ул. Приречная, ул. Механизаторов, п. Путеец, ул. Автодорожная, ул. Рижская, Гоголевский пер., проезд Вяземский, пер. Соколова в г. Ржев Тверской области, назначение: 7.7 сооружения трубопроводного транспорта, протяженность 63770 м, адрес (местонахождение) объекта: Российская Федерация, Тверская область, г. Ржев				
(наименование объекта)				
Сведения о местоположении границ охранной зоны газораспределительной сети				
2095	223811.89	2176602.36	картометрический, 0.1 м	—
2096	223806.12	2176602.36	картометрический, 0.1 м	—
2097	223806.01	2176612.42	картометрический, 0.1 м	—
2098	223811.89	2176612.42	картометрический, 0.1 м	—
2099	223811.89	2176616.42	картометрический, 0.1 м	—
2100	223805.97	2176616.42	картометрический, 0.1 м	—
2101	223805.59	2176650.48	картометрический, 0.1 м	—
2102	223863.15	2176658.88	картометрический, 0.1 м	—
2103	223879.88	2176666.21	картометрический, 0.1 м	—
2104	223880.24	2176592.54	картометрический, 0.1 м	—
2105	223872.00	2176592.54	картометрический, 0.1 м	—
2106	223872.00	2176588.54	картометрический, 0.1 м	—
2107	223880.26	2176588.54	картометрический, 0.1 м	—
2108	223880.45	2176551.29	картометрический, 0.1 м	—
2109	223872.30	2176551.79	картометрический, 0.1 м	—
2110	223872.06	2176547.80	картометрический, 0.1 м	—
2111	223880.46	2176547.28	картометрический, 0.1 м	—
2112	223880.48	2176544.31	картометрический, 0.1 м	—
2113	223872.41	2176544.31	картометрический, 0.1 м	—
2114	223872.41	2176540.31	картометрический, 0.1 м	—
2115	223880.50	2176540.31	картометрический, 0.1 м	—
2116	223880.63	2176513.65	картометрический, 0.1 м	—
2117	223872.35	2176513.65	картометрический, 0.1 м	—
2118	223872.35	2176509.65	картометрический, 0.1 м	—
2119	223880.65	2176509.65	картометрический, 0.1 м	—
2120	223880.70	2176498.28	картометрический, 0.1 м	—
2121	223869.91	2176498.28	картометрический, 0.1 м	—
2122	223869.91	2176494.28	картометрический, 0.1 м	—
2123	223880.74	2176494.28	картометрический, 0.1 м	—
2124	223881.26	2176454.94	картометрический, 0.1 м	—
2125	223870.23	2176454.94	картометрический, 0.1 м	—
2126	223870.23	2176450.94	картометрический, 0.1 м	—
2127	223881.31	2176450.94	картометрический, 0.1 м	—
2128	223881.59	2176431.33	картометрический, 0.1 м	—
2129	223870.98	2176431.33	картометрический, 0.1 м	—
2130	223870.98	2176427.33	картометрический, 0.1 м	—
2131	223881.64	2176427.33	картометрический, 0.1 м	—
2132	223882.98	2176332.48	картометрический, 0.1 м	—
2133	223886.98	2176332.54	картометрический, 0.1 м	—
2134	223886.94	2176334.76	картометрический, 0.1 м	—
2135	223894.24	2176334.80	картометрический, 0.1 м	—
2136	223894.21	2176338.80	картометрический, 0.1 м	—
2137	223886.89	2176338.76	картометрический, 0.1 м	—
2138	223886.37	2176375.89	картометрический, 0.1 м	—
2139	223894.72	2176375.89	картометрический, 0.1 м	—
2140	223894.72	2176379.89	картометрический, 0.1 м	—

Сведения о границах охранной зоны газораспределительной сети				
Газораспределительные сети низкого давления по ул. Грацинского, ул. Партизанская, ул. Смольная, ул. Декабристов, ул. Калинина, ул. Косарова, ул. Гагарина, ул. М. Горького, ул. Паши Савельевой, ул. Мира, ул. Железнодорожная, Московское ш., пер. Полевой, Зубцовское ш., ул. Вокзальная, ул. Привокзальная, ул. Луговая, пер. Луговой 2-й, ул. Белинского, ул. Дзержинского, пер. Дзержинского, 1-й, 2-й проезд Новоселов, ул. Гоголя, ул. Кривошапова, ул. Новоямская 2-я, ул. Октябрьская, Красноармейская наб., ул. Марата, ул. Соколова, ул. Народная, пер. Галицинский, ул. Братьев Розовых, Торопецкий тракт, ул. Текстильщиков, ул. Чернышевского, 2-й, 3-й, 4-й, 5-й, 6-й, 7-й, 8-й Мелиховский пер., пер. Каретина, 1-й, 2-й, 3-й Торопецкий пер., проезд Фабричный, ул. Б. Спасская, ул. Чехова, п. Льнозавод, ул. Заводская, ул. Петровского, пер. Зеленый, п. Нижний Бор, ул. Солнечная, пер. 1-й, 2-й, 3-й, 4-й, 5-й Солнечный, ул. Приречная, ул. Механизаторов, п. Путеец, ул. Автодорожная, ул. Рижская, Гоголевский пер., проезд Вяземский, пер. Соколова в г. Ржев Тверской области, назначение: 7.7 сооружения трубопроводного транспорта, протяженность 63770 м, адрес (местонахождение) объекта: Российская Федерация, Тверская область, г. Ржев				
(наименование объекта)				
Сведения о местоположении границ охранной зоны газораспределительной сети				
2141	223886.31	2176379.89	картометрический, 0.1 м	—
2142	223885.88	2176410.49	картометрический, 0.1 м	—
2143	223893.87	2176410.49	картометрический, 0.1 м	—
2144	223893.87	2176414.49	картометрический, 0.1 м	—
2145	223885.82	2176414.49	картометрический, 0.1 м	—
2146	223885.47	2176439.77	картометрический, 0.1 м	—
2147	223894.29	2176439.77	картометрический, 0.1 м	—
2148	223894.29	2176443.77	картометрический, 0.1 м	—
2149	223885.41	2176443.77	картометрический, 0.1 м	—
2150	223884.79	2176490.31	картометрический, 0.1 м	—
2151	223893.48	2176490.31	картометрический, 0.1 м	—
2152	223893.48	2176494.31	картометрический, 0.1 м	—
2153	223884.74	2176494.31	картометрический, 0.1 м	—
2154	223884.63	2176514.52	картометрический, 0.1 м	—
2155	223894.33	2176514.52	картометрический, 0.1 м	—
2156	223894.33	2176518.52	картометрический, 0.1 м	—
2157	223884.61	2176518.52	картометрический, 0.1 м	—
2158	223884.43	2176553.86	картометрический, 0.1 м	—
2159	223893.47	2176553.86	картометрический, 0.1 м	—
2160	223893.47	2176557.86	картометрический, 0.1 м	—
2161	223884.41	2176557.86	картометрический, 0.1 м	—
2162	223884.33	2176575.06	картометрический, 0.1 м	—
2163	223893.90	2176575.06	картометрический, 0.1 м	—
2164	223893.90	2176579.06	картометрический, 0.1 м	—
2165	223884.31	2176579.06	картометрический, 0.1 м	—
2166	223884.24	2176593.67	картометрический, 0.1 м	—
2167	223893.68	2176593.67	картометрический, 0.1 м	—
2168	223893.68	2176597.67	картометрический, 0.1 м	—
2169	223884.22	2176597.67	картометрический, 0.1 м	—
2170	223884.10	2176621.29	картометрический, 0.1 м	—
2171	223893.80	2176621.30	картометрический, 0.1 м	—
2172	223893.79	2176625.30	картометрический, 0.1 м	—
2173	223884.08	2176625.29	картометрический, 0.1 м	—
2174	223884.03	2176634.40	картометрический, 0.1 м	—
2175	223894.27	2176634.40	картометрический, 0.1 м	—
2176	223894.27	2176638.40	картометрический, 0.1 м	—
2177	223884.01	2176638.40	картометрический, 0.1 м	—
2178	223883.87	2176667.25	картометрический, 0.1 м	—
2179	223954.36	2176678.57	картометрический, 0.1 м	—
2180	223966.33	2176683.17	картометрический, 0.1 м	—
2181	223966.30	2176679.85	картометрический, 0.1 м	—
2182	223972.30	2176682.26	картометрический, 0.1 м	—
2183	223973.25	2176629.31	картометрический, 0.1 м	—
2184	223974.79	2176566.55	картометрический, 0.1 м	—
2185	223975.26	2176511.91	картометрический, 0.1 м	—
2186	223978.29	2176455.48	картометрический, 0.1 м	—

Сведения о границах охранной зоны газораспределительной сети				
Газораспределительные сети низкого давления по ул. Грацинского, ул. Партизанская, ул. Смольная, ул. Декабристов, ул. Калинина, ул. Косарова, ул. Гагарина, ул. М. Горького, ул. Паши Савельевой, ул. Мира, ул. Железнодорожная, Московское ш., пер. Полевой, Зубцовское ш., ул. Вокзальная, ул. Привокзальная, ул. Луговая, пер. Луговой 2-й, ул. Белинского, ул. Дзержинского, пер. Дзержинского, 1-й, 2-й проезд Новоселов, ул. Гоголя, ул. Кривошапова, ул. Новоямская 2-я, ул. Октябрьская, Красноармейская наб., ул. Марата, ул. Соколова, ул. Народная, пер. Галицинский, ул. Братьев Розовых, Торопецкий тракт, ул. Текстильщиков, ул. Чернышевского, 2-й, 3-й, 4-й, 5-й, 6-й, 7-й, 8-й Мелиховский пер., пер. Каретина, 1-й, 2-й, 3-й Торопецкий пер., проезд Фабричный, ул. Б. Спасская, ул. Чехова, п. Льнозавод, ул. Заводская, ул. Петровского, пер. Зеленый, п. Нижний Бор, ул. Солнечная, пер. 1-й, 2-й, 3-й, 4-й, 5-й Солнечный, ул. Приречная, ул. Механизаторов, п. Путеец, ул. Автодорожная, ул. Рижская, Гоголевский пер., проезд Вяземский, пер. Соколова в г. Ржев Тверской области, назначение: 7.7 сооружения трубопроводного транспорта, протяженность 63770 м, адрес (местонахождение) объекта: Российская Федерация, Тверская область, г. Ржев				
(наименование объекта)				
Сведения о местоположении границ охранной зоны газораспределительной сети				
2187	223978.82	2176419.67	картометрический, 0.1 м	—
2188	223982.82	2176419.72	картометрический, 0.1 м	—
2189	223982.29	2176455.62	картометрический, 0.1 м	—
2190	223979.26	2176512.04	картометрический, 0.1 м	—
2191	223978.79	2176566.62	картометрический, 0.1 м	—
2192	223977.25	2176629.40	картометрический, 0.1 м	—
2193	223976.28	2176683.26	картометрический, 0.1 м	—
2194	224044.03	2176685.36	картометрический, 0.1 м	—
2195	224042.69	2176641.04	картометрический, 0.1 м	—
2196	224044.15	2176493.08	картометрический, 0.1 м	—
2197	224044.12	2176449.04	картометрический, 0.1 м	—
2198	224046.53	2176439.56	картометрический, 0.1 м	—
2199	224108.75	2176462.23	картометрический, 0.1 м	—
2200	224108.47	2176458.99	картометрический, 0.1 м	—
2201	224136.02	2176468.26	картометрический, 0.1 м	—
2202	224169.75	2176409.14	картометрический, 0.1 м	—
2203	224161.14	2176401.13	картометрический, 0.1 м	—
2204	224163.86	2176398.20	картометрический, 0.1 м	—
2205	224174.79	2176408.36	картометрический, 0.1 м	—
2206	224138.75	2176471.56	картометрический, 0.1 м	—
2207	224122.99	2176509.64	картометрический, 0.1 м	—
2208	224126.99	2176511.47	картометрический, 0.1 м	—
2209	224125.32	2176515.10	картометрический, 0.1 м	—
2210	224121.18	2176513.21	картометрический, 0.1 м	—
2211	224106.30	2176537.38	картометрический, 0.1 м	—
2212	224109.15	2176538.78	картометрический, 0.1 м	—
2213	224107.38	2176542.37	картометрический, 0.1 м	—
2214	224104.19	2176540.80	картометрический, 0.1 м	—
2215	224102.96	2176542.79	картометрический, 0.1 м	—
2216	224099.56	2176540.69	картометрический, 0.1 м	—
2217	224118.62	2176509.74	картометрический, 0.1 м	—
2218	224134.29	2176471.89	картометрический, 0.1 м	—
2219	224112.97	2176464.72	картометрический, 0.1 м	—
2220	224113.27	2176468.14	картометрический, 0.1 м	—
2221	224049.31	2176444.83	картометрический, 0.1 м	—
2222	224048.12	2176449.54	картометрический, 0.1 м	—
2223	224048.15	2176493.09	картометрический, 0.1 м	—
2224	224046.69	2176641.01	картометрический, 0.1 м	—
2225	224048.04	2176685.49	картометрический, 0.1 м	—
2226	224142.12	2176688.40	картометрический, 0.1 м	—
2227	224168.80	2176690.46	картометрический, 0.1 м	—
2228	224174.79	2176669.75	картометрический, 0.1 м	—
2229	224225.92	2176682.15	картометрический, 0.1 м	—
2230	224240.98	2176662.46	картометрический, 0.1 м	—
2231	224258.72	2176629.16	картометрический, 0.1 м	—
2232	224225.28	2176613.83	картометрический, 0.1 м	—

Сведения о границах охранной зоны газораспределительной сети				
Газораспределительные сети низкого давления по ул. Грацинского, ул. Партизанская, ул. Смольная, ул. Декабристов, ул. Калинина, ул. Косарова, ул. Гагарина, ул. М. Горького, ул. Паши Савельевой, ул. Мира, ул. Железнодорожная, Московское ш., пер. Полевой, Зубцовское ш., ул. Вокзальная, ул. Привокзальная, ул. Луговая, пер. Луговой 2-й, ул. Белинского, ул. Дзержинского, пер. Дзержинского, 1-й, 2-й проезд Новоселов, ул. Гоголя, ул. Кривошапова, ул. Новоямская 2-я, ул. Октябрьская, Красноармейская наб., ул. Марата, ул. Соколова, ул. Народная, пер. Галицинский, ул. Братьев Розовых, Торопецкий тракт, ул. Текстильщиков, ул. Чернышевского, 2-й, 3-й, 4-й, 5-й, 6-й, 7-й, 8-й Мелиховский пер., пер. Каретина, 1-й, 2-й, 3-й Торопецкий пер., проезд Фабричный, ул. Б. Спасская, ул. Чехова, п. Льнозавод, ул. Заводская, ул. Петровского, пер. Зеленый, п. Нижний Бор, ул. Солнечная, пер. 1-й, 2-й, 3-й, 4-й, 5-й Солнечный, ул. Приречная, ул. Механизаторов, п. Путеец, ул. Автодорожная, ул. Рижская, Гоголевский пер., проезд Вяземский, пер. Соколова в г. Ржев Тверской области, назначение: 7.7 сооружения трубопроводного транспорта, протяженность 63770 м, адрес (местонахождение) объекта: Российская Федерация, Тверская область, г. Ржев				
(наименование объекта)				
Сведения о местоположении границ охранной зоны газораспределительной сети				
2233	224220.91	2176624.85	картометрический, 0.1 м	—
2234	224216.89	2176623.34	картометрический, 0.1 м	—
2235	224221.15	2176612.07	картометрический, 0.1 м	—
2236	224219.51	2176611.42	картометрический, 0.1 м	—
2237	224221.07	2176607.48	картометрический, 0.1 м	—
2238	224260.63	2176625.63	картометрический, 0.1 м	—
2239	224287.04	2176577.93	картометрический, 0.1 м	—
2240	224250.79	2176561.43	картометрический, 0.1 м	—
2241	224245.61	2176574.99	картометрический, 0.1 м	—
2242	224239.52	2176572.86	картометрический, 0.1 м	—
2243	224240.84	2176569.08	картометрический, 0.1 м	—
2244	224243.26	2176569.93	картометрический, 0.1 м	—
2245	224247.08	2176559.91	картометрический, 0.1 м	—
2246	224241.52	2176557.99	картометрический, 0.1 м	—
2247	224242.83	2176554.21	картометрический, 0.1 м	—
2248	224247.57	2176555.85	картометрический, 0.1 м	—
2249	224253.54	2176540.20	картометрический, 0.1 м	—
2250	224252.29	2176539.68	картометрический, 0.1 м	—
2251	224253.80	2176535.98	картометрический, 0.1 м	—
2252	224254.97	2176536.46	картометрический, 0.1 м	—
2253	224261.11	2176519.90	картометрический, 0.1 м	—
2254	224264.92	2176521.63	картометрический, 0.1 м	—
2255	224251.30	2176557.27	картометрический, 0.1 м	—
2256	224288.79	2176574.33	картометрический, 0.1 м	—
2257	224310.55	2176522.61	картометрический, 0.1 м	—
2258	224318.60	2176499.26	картометрический, 0.1 м	—
2259	224322.39	2176500.57	картометрический, 0.1 м	—
2260	224314.29	2176524.04	картометрический, 0.1 м	—
2261	224291.64	2176577.88	картометрический, 0.1 м	—
2262	224263.24	2176629.18	картометрический, 0.1 м	—
2263	224244.36	2176664.63	картометрический, 0.1 м	—
2264	224227.51	2176686.65	картометрический, 0.1 м	—
2265	224177.57	2176674.54	картометрический, 0.1 м	—
2266	224171.73	2176694.72	картометрический, 0.1 м	—
2267	224143.89	2176692.53	картометрический, 0.1 м	—
2268	224140.70	2176741.14	картометрический, 0.1 м	—
2269	224131.71	2176740.48	картометрический, 0.1 м	—
2270	224132.00	2176736.49	картометрический, 0.1 м	—
2271	224136.97	2176736.85	картометрический, 0.1 м	—
2272	224139.89	2176692.34	картометрический, 0.1 м	—
2273	224046.03	2176689.43	картометрический, 0.1 м	—
2274	223976.21	2176687.26	картометрический, 0.1 м	—
2275	223976.19	2176688.14	картометрический, 0.1 м	—
2276	223970.35	2176685.79	картометрический, 0.1 м	—
2277	223970.39	2176691.43	картометрический, 0.1 м	—
2278	223969.72	2176725.42	картометрический, 0.1 м	—

Сведения о границах охранной зоны газораспределительной сети				
Газораспределительные сети низкого давления по ул. Грацинского, ул. Партизанская, ул. Смольная, ул. Декабристов, ул. Калинина, ул. Косарова, ул. Гагарина, ул. М. Горького, ул. Паши Савельевой, ул. Мира, ул. Железнодорожная, Московское ш., пер. Полевой, Зубцовское ш., ул. Вокзальная, ул. Привокзальная, ул. Луговая, пер. Луговой 2-й, ул. Белинского, ул. Дзержинского, пер. Дзержинского, 1-й, 2-й проезд Новоселов, ул. Гоголя, ул. Кривошапова, ул. Новоямская 2-я, ул. Октябрьская, Красноармейская наб., ул. Марата, ул. Соколова, ул. Народная, пер. Галицинский, ул. Братьев Розовых, Торопецкий тракт, ул. Текстильщиков, ул. Чернышевского, 2-й, 3-й, 4-й, 5-й, 6-й, 7-й, 8-й Мелиховский пер., пер. Каретина, 1-й, 2-й, 3-й Торопецкий пер., проезд Фабричный, ул. Б. Спасская, ул. Чехова, п. Льнозавод, ул. Заводская, ул. Петровского, пер. Зеленый, п. Нижний Бор, ул. Солнечная, пер. 1-й, 2-й, 3-й, 4-й, 5-й Солнечный, ул. Приречная, ул. Механизаторов, п. Путеец, ул. Автодорожная, ул. Рижская, Гоголевский пер., проезд Вяземский, пер. Соколова в г. Ржев Тверской области, назначение: 7.7 сооружения трубопроводного транспорта, протяженность 63770 м, адрес (местонахождение) объекта: Российская Федерация, Тверская область, г. Ржев				
(наименование объекта)				
Сведения о местоположении границ охранной зоны газораспределительной сети				
2279	223967.69	2176780.78	картометрический, 0.1 м	—
2280	223968.39	2176847.55	картометрический, 0.1 м	—
2281	223965.84	2176907.22	картометрический, 0.1 м	—
2282	223963.93	2176948.16	картометрический, 0.1 м	—
2283	224028.22	2176953.41	картометрический, 0.1 м	—
2284	224085.33	2176957.38	картометрический, 0.1 м	—
2285	224086.14	2176946.61	картометрический, 0.1 м	—
2286	224090.13	2176946.91	картометрический, 0.1 м	—
2287	224089.02	2176961.67	картометрический, 0.1 м	—
2288	224027.94	2176957.40	картометрический, 0.1 м	—
2289	223963.77	2176952.16	картометрический, 0.1 м	—
2290	223959.74	2177054.73	картометрический, 0.1 м	—
2291	223953.81	2177141.76	картометрический, 0.1 м	—
2292	223952.40	2177207.49	картометрический, 0.1 м	—
2293	224146.51	2177190.02	картометрический, 0.1 м	—
2294	224165.91	2177188.36	картометрический, 0.1 м	—
2295	224169.66	2177182.29	картометрический, 0.1 м	—
2296	224165.87	2177161.06	картометрический, 0.1 м	—
2297	224183.67	2177159.04	картометрический, 0.1 м	—
2298	224178.34	2177086.04	картометрический, 0.1 м	—
2299	224171.90	2177086.64	картометрический, 0.1 м	—
2300	224157.87	2176990.48	картометрический, 0.1 м	—
2301	224154.04	2176967.01	картометрический, 0.1 м	—
2302	224157.98	2176966.37	картометрический, 0.1 м	—
2303	224161.82	2176989.86	картометрический, 0.1 м	—
2304	224175.32	2177082.31	картометрический, 0.1 м	—
2305	224182.03	2177081.68	картометрический, 0.1 м	—
2306	224187.94	2177162.58	картометрический, 0.1 м	—
2307	224170.56	2177164.55	картометрический, 0.1 м	—
2308	224173.87	2177183.09	картометрический, 0.1 м	—
2309	224172.49	2177185.33	картометрический, 0.1 м	—
2310	224183.50	2177180.85	картометрический, 0.1 м	—
2311	224185.01	2177184.56	картометрический, 0.1 м	—
2312	224166.01	2177192.29	картометрический, 0.1 м	—
2313	224146.87	2177194.01	картометрический, 0.1 м	—
2314	223952.24	2177211.85	картометрический, 0.1 м	—
2315	223946.76	2177324.33	картометрический, 0.1 м	—
2316	223934.95	2177390.86	картометрический, 0.1 м	—
2317	223930.64	2177448.05	картометрический, 0.1 м	—
2318	223925.51	2177532.10	картометрический, 0.1 м	—
2319	223922.94	2177555.85	картометрический, 0.1 м	—
2320	223962.72	2177560.38	картометрический, 0.1 м	—
2321	223990.96	2177565.02	картометрический, 0.1 м	—
2322	224010.97	2177566.86	картометрический, 0.1 м	—
2323	224043.74	2177570.21	картометрический, 0.1 м	—
2324	224091.30	2177573.89	картометрический, 0.1 м	—

Сведения о границах охранной зоны газораспределительной сети				
Газораспределительные сети низкого давления по ул. Грацинского, ул. Партизанская, ул. Смольная, ул. Декабристов, ул. Калинина, ул. Косарова, ул. Гагарина, ул. М. Горького, ул. Паши Савельевой, ул. Мира, ул. Железнодорожная, Московское ш., пер. Полевой, Зубцовское ш., ул. Вокзальная, ул. Привокзальная, ул. Луговая, пер. Луговой 2-й, ул. Белинского, ул. Дзержинского, пер. Дзержинского, 1-й, 2-й проезд Новоселов, ул. Гоголя, ул. Кривошапова, ул. Новоямская 2-я, ул. Октябрьская, Красноармейская наб., ул. Марата, ул. Соколова, ул. Народная, пер. Галицинский, ул. Братьев Розовых, Торопецкий тракт, ул. Текстильщиков, ул. Чернышевского, 2-й, 3-й, 4-й, 5-й, 6-й, 7-й, 8-й Мелиховский пер., пер. Каретина, 1-й, 2-й, 3-й Торопецкий пер., проезд Фабричный, ул. Б. Спасская, ул. Чехова, п. Льнозавод, ул. Заводская, ул. Петровского, пер. Зеленый, п. Нижний Бор, ул. Солнечная, пер. 1-й, 2-й, 3-й, 4-й, 5-й Солнечный, ул. Приречная, ул. Механизаторов, п. Путеец, ул. Автодорожная, ул. Рижская, Гоголевский пер., проезд Вяземский, пер. Соколова в г. Ржев Тверской области, назначение: 7.7 сооружения трубопроводного транспорта, протяженность 63770 м, адрес (местонахождение) объекта: Российская Федерация, Тверская область, г. Ржев				
(наименование объекта)				
Сведения о местоположении границ охранной зоны газораспределительной сети				
2325	224094.32	2177542.18	картометрический, 0.1 м	—
2326	224097.10	2177508.05	картометрический, 0.1 м	—
2327	224097.82	2177491.48	картометрический, 0.1 м	—
2328	224099.96	2177468.35	картометрический, 0.1 м	—
2329	224106.06	2177416.58	картометрический, 0.1 м	—
2330	224107.77	2177399.14	картометрический, 0.1 м	—
2331	224108.67	2177384.02	картометрический, 0.1 м	—
2332	224108.63	2177373.22	картометрический, 0.1 м	—
2333	224031.29	2177367.52	картометрический, 0.1 м	—
2334	224031.59	2177363.53	картометрический, 0.1 м	—
2335	224108.62	2177369.21	картометрический, 0.1 м	—
2336	224108.54	2177349.48	картометрический, 0.1 м	—
2337	224107.68	2177319.21	картометрический, 0.1 м	—
2338	224105.05	2177282.01	картометрический, 0.1 м	—
2339	224100.17	2177251.85	картометрический, 0.1 м	—
2340	224104.12	2177251.21	картометрический, 0.1 м	—
2341	224109.03	2177281.55	картометрический, 0.1 м	—
2342	224111.67	2177319.01	картометрический, 0.1 м	—
2343	224112.54	2177349.42	картометрический, 0.1 м	—
2344	224112.67	2177384.13	картометрический, 0.1 м	—
2345	224111.76	2177399.46	картометрический, 0.1 м	—
2346	224110.04	2177417.00	картометрический, 0.1 м	—
2347	224103.94	2177468.79	картометрический, 0.1 м	—
2348	224101.81	2177491.75	картометрический, 0.1 м	—
2349	224101.09	2177508.30	картометрический, 0.1 м	—
2350	224098.31	2177542.53	картометрический, 0.1 м	—
2351	224095.09	2177576.22	картометрический, 0.1 м	—
2352	224115.09	2177576.99	картометрический, 0.1 м	—
2353	224142.63	2177580.79	картометрический, 0.1 м	—
2354	224142.83	2177578.42	картометрический, 0.1 м	—
2355	224146.81	2177578.75	картометрический, 0.1 м	—
2356	224146.61	2177581.22	картометрический, 0.1 м	—
2357	224180.73	2177585.40	картометрический, 0.1 м	—
2358	224180.93	2177583.07	картометрический, 0.1 м	—
2359	224184.91	2177583.41	картометрический, 0.1 м	—
2360	224184.70	2177585.91	картометрический, 0.1 м	—
2361	224220.50	2177590.46	картометрический, 0.1 м	—
2362	224245.36	2177592.63	картометрический, 0.1 м	—
2363	224251.10	2177520.11	картометрический, 0.1 м	—
2364	224256.70	2177443.75	картометрический, 0.1 м	—
2365	224255.93	2177433.16	картометрический, 0.1 м	—
2366	224248.21	2177412.85	картометрический, 0.1 м	—
2367	224228.90	2177412.85	картометрический, 0.1 м	—
2368	224228.90	2177405.23	картометрический, 0.1 м	—
2369	224232.90	2177405.23	картометрический, 0.1 м	—
2370	224232.90	2177408.85	картометрический, 0.1 м	—

Сведения о границах охранной зоны газораспределительной сети				
Газораспределительные сети низкого давления по ул. Грацинского, ул. Партизанская, ул. Смольная, ул. Декабристов, ул. Калинина, ул. Косарова, ул. Гагарина, ул. М. Горького, ул. Паши Савельевой, ул. Мира, ул. Железнодорожная, Московское ш., пер. Полевой, Зубцовское ш., ул. Вокзальная, ул. Привокзальная, ул. Луговая, пер. Луговой 2-й, ул. Белинского, ул. Дзержинского, пер. Дзержинского, 1-й, 2-й проезд Новоселов, ул. Гоголя, ул. Кривошапова, ул. Новоямская 2-я, ул. Октябрьская, Красноармейская наб., ул. Марата, ул. Соколова, ул. Народная, пер. Галицинский, ул. Братьев Розовых, Торопецкий тракт, ул. Текстильщиков, ул. Чернышевского, 2-й, 3-й, 4-й, 5-й, 6-й, 7-й, 8-й Мелиховский пер., пер. Каретина, 1-й, 2-й, 3-й Торопецкий пер., проезд Фабричный, ул. Б. Спасская, ул. Чехова, п. Льнозавод, ул. Заводская, ул. Петровского, пер. Зеленый, п. Нижний Бор, ул. Солнечная, пер. 1-й, 2-й, 3-й, 4-й, 5-й Солнечный, ул. Приречная, ул. Механизаторов, п. Путеец, ул. Автодорожная, ул. Рижская, Гоголевский пер., проезд Вяземский, пер. Соколова в г. Ржев Тверской области, назначение: 7.7 сооружения трубопроводного транспорта, протяженность 63770 м, адрес (местонахождение) объекта: Российская Федерация, Тверская область, г. Ржев				
(наименование объекта)				
Сведения о местоположении границ охранной зоны газораспределительной сети				
2371	224250.97	2177408.85	картометрический, 0.1 м	—
2372	224259.88	2177432.29	картометрический, 0.1 м	—
2373	224260.71	2177443.75	картометрический, 0.1 м	—
2374	224260.08	2177452.33	картометрический, 0.1 м	—
2375	224290.70	2177470.73	картометрический, 0.1 м	—
2376	224302.70	2177457.26	картометрический, 0.1 м	—
2377	224306.64	2177460.79	картометрический, 0.1 м	—
2378	224304.33	2177463.91	картометрический, 0.1 м	—
2379	224378.01	2177502.81	картометрический, 0.1 м	—
2380	224376.15	2177506.35	картометрический, 0.1 м	—
2381	224300.11	2177466.19	картометрический, 0.1 м	—
2382	224291.48	2177475.87	картометрический, 0.1 м	—
2383	224259.76	2177456.80	картометрический, 0.1 м	—
2384	224254.97	2177520.07	картометрический, 0.1 м	—
2385	224249.43	2177594.28	картометрический, 0.1 м	—
2386	224267.31	2177596.17	картометрический, 0.1 м	—
2387	224267.79	2177591.67	картометрический, 0.1 м	—
2388	224271.76	2177592.10	картометрический, 0.1 м	—
2389	224271.29	2177596.56	картометрический, 0.1 м	—
2390	224280.21	2177597.34	картометрический, 0.1 м	—
2391	224367.33	2177607.30	картометрический, 0.1 м	—
2392	224367.78	2177603.24	картометрический, 0.1 м	—
2393	224371.76	2177603.68	картометрический, 0.1 м	—
2394	224371.31	2177607.73	картометрический, 0.1 м	—
2395	224374.30	2177608.03	картометрический, 0.1 м	—
2396	224374.76	2177603.88	картометрический, 0.1 м	—
2397	224378.74	2177604.32	картометрический, 0.1 м	—
2398	224378.27	2177608.49	картометрический, 0.1 м	—
2399	224390.51	2177610.06	картометрический, 0.1 м	—
2400	224395.14	2177558.60	картометрический, 0.1 м	—
2401	224389.37	2177558.11	картометрический, 0.1 м	—
2402	224389.70	2177554.13	картометрический, 0.1 м	—
2403	224395.50	2177554.62	картометрический, 0.1 м	—
2404	224395.94	2177549.78	картометрический, 0.1 м	—
2405	224399.92	2177550.14	картометрический, 0.1 м	—
2406	224394.48	2177610.58	картометрический, 0.1 м	—
2407	224442.36	2177616.28	картометрический, 0.1 м	—
2408	224441.87	2177620.25	картометрический, 0.1 м	—
2409	224394.13	2177614.56	картометрический, 0.1 м	—
2410	224389.19	2177671.62	картометрический, 0.1 м	—
2411	224398.22	2177671.94	картометрический, 0.1 м	—
2412	224398.08	2177675.94	картометрический, 0.1 м	—
2413	224388.84	2177675.61	картометрический, 0.1 м	—
2414	224387.56	2177690.22	картометрический, 0.1 м	—
2415	224404.58	2177690.81	картометрический, 0.1 м	—
2416	224404.45	2177694.81	картометрический, 0.1 м	—



Сведения о границах охранной зоны газораспределительной сети				
Газораспределительные сети низкого давления по ул. Грацинского, ул. Партизанская, ул. Смольная, ул. Декабристов, ул. Калинина, ул. Косарова, ул. Гагарина, ул. М. Горького, ул. Паши Савельевой, ул. Мира, ул. Железнодорожная, Московское ш., пер. Полевой, Зубцовское ш., ул. Вокзальная, ул. Привокзальная, ул. Луговая, пер. Луговой 2-й, ул. Белинского, ул. Дзержинского, пер. Дзержинского, 1-й, 2-й проезд Новоселов, ул. Гоголя, ул. Кривошапова, ул. Новоямская 2-я, ул. Октябрьская, Красноармейская наб., ул. Марата, ул. Соколова, ул. Народная, пер. Галицинский, ул. Братьев Розовых, Торопецкий тракт, ул. Текстильщиков, ул. Чернышевского, 2-й, 3-й, 4-й, 5-й, 6-й, 7-й, 8-й Мелиховский пер., пер. Каретина, 1-й, 2-й, 3-й Торопецкий пер., проезд Фабричный, ул. Б. Спаская, ул. Чехова, п. Льнозавод, ул. Заводская, ул. Петровского, пер. Зеленый, п. Нижний Бор, ул. Солнечная, пер. 1-й, 2-й, 3-й, 4-й, 5-й Солнечный, ул. Приречная, ул. Механизаторов, п. Путеец, ул. Автодорожная, ул. Рижская, Гоголевский пер., проезд Вяземский, пер. Соколова в г. Ржев Тверской области, назначение: 7.7 сооружения трубопроводного транспорта, протяженность 63770 м, адрес (местонахождение) объекта: Российская Федерация, Тверская область, г. Ржев				
(наименование объекта)				
Сведения о местоположении границ охранной зоны газораспределительной сети				
2417	224387.21	2177694.21	картометрический, 0.1 м	—
2418	224385.65	2177711.21	картометрический, 0.1 м	—
2419	224397.37	2177711.62	картометрический, 0.1 м	—
2420	224397.23	2177715.62	картометрический, 0.1 м	—
2421	224385.28	2177715.20	картометрический, 0.1 м	—
2422	224382.54	2177740.05	картометрический, 0.1 м	—
2423	224381.63	2177756.60	картометрический, 0.1 м	—
2424	224400.03	2177757.24	картометрический, 0.1 м	—
2425	224399.89	2177761.24	картометрический, 0.1 м	—
2426	224381.35	2177760.59	картометрический, 0.1 м	—
2427	224380.10	2177774.52	картометрический, 0.1 м	—
2428	224379.41	2177786.16	картометрический, 0.1 м	—
2429	224376.09	2177825.36	картометрический, 0.1 м	—
2430	224435.84	2177830.20	картометрический, 0.1 м	—
2431	224531.55	2177839.12	картометрический, 0.1 м	—
2432	224536.68	2177799.32	картометрический, 0.1 м	—
2433	224541.89	2177743.03	картометрический, 0.1 м	—
2434	224553.61	2177743.47	картометрический, 0.1 м	—
2435	224553.45	2177747.47	картометрический, 0.1 м	—
2436	224545.54	2177747.17	картометрический, 0.1 м	—
2437	224540.65	2177799.76	картометрический, 0.1 м	—
2438	224535.55	2177839.41	картометрический, 0.1 м	—
2439	224627.63	2177848.22	картометрический, 0.1 м	—
2440	224666.80	2177849.56	картометрический, 0.1 м	—
2441	224671.49	2177835.29	картометрический, 0.1 м	—
2442	224678.50	2177780.23	картометрический, 0.1 м	—
2443	224672.81	2177779.76	картометрический, 0.1 м	—
2444	224673.13	2177775.78	картометрический, 0.1 м	—
2445	224678.95	2177776.25	картометрический, 0.1 м	—
2446	224680.36	2177762.15	картометрический, 0.1 м	—
2447	224674.83	2177761.67	картометрический, 0.1 м	—
2448	224675.18	2177757.68	картометрический, 0.1 м	—
2449	224680.76	2177758.17	картометрический, 0.1 м	—
2450	224680.91	2177756.61	картометрический, 0.1 м	—
2451	224684.89	2177757.01	картометрический, 0.1 м	—
2452	224682.73	2177778.63	картометрический, 0.1 м	—
2453	224675.41	2177836.17	картометрический, 0.1 м	—
2454	224670.59	2177850.84	картометрический, 0.1 м	—
2455	224822.93	2177866.14	картометрический, 0.1 м	—
2456	224825.39	2177844.38	картометрический, 0.1 м	—
2457	224820.37	2177844.00	картометрический, 0.1 м	—
2458	224820.12	2177846.98	картометрический, 0.1 м	—
2459	224816.14	2177846.65	картометрический, 0.1 м	—
2460	224816.38	2177843.69	картометрический, 0.1 м	—
2461	224813.32	2177843.46	картометрический, 0.1 м	—
2462	224813.62	2177839.47	картометрический, 0.1 м	—

Сведения о границах охранной зоны газораспределительной сети				
Газораспределительные сети низкого давления по ул. Грацинского, ул. Партизанская, ул. Смольная, ул. Декабристов, ул. Калинина, ул. Косарова, ул. Гагарина, ул. М. Горького, ул. Паши Савельевой, ул. Мира, ул. Железнодорожная, Московское ш., пер. Полевой, Зубцовское ш., ул. Вокзальная, ул. Привокзальная, ул. Луговая, пер. Луговой 2-й, ул. Белинского, ул. Дзержинского, пер. Дзержинского, 1-й, 2-й проезд Новоселов, ул. Гоголя, ул. Кривошапова, ул. Новоямская 2-я, ул. Октябрьская, Красноармейская наб., ул. Марата, ул. Соколова, ул. Народная, пер. Галицинский, ул. Братьев Розовых, Торопецкий тракт, ул. Текстильщиков, ул. Чернышевского, 2-й, 3-й, 4-й, 5-й, 6-й, 7-й, 8-й Мелиховский пер., пер. Каретина, 1-й, 2-й, 3-й Торопецкий пер., проезд Фабричный, ул. Б. Спасская, ул. Чехова, п. Льнозавод, ул. Заводская, ул. Петровского, пер. Зеленый, п. Нижний Бор, ул. Солнечная, пер. 1-й, 2-й, 3-й, 4-й, 5-й Солнечный, ул. Приречная, ул. Механизаторов, п. Путеец, ул. Автодорожная, ул. Рижская, Гоголевский пер., проезд Вяземский, пер. Соколова в г. Ржев Тверской области, назначение: 7.7 сооружения трубопроводного транспорта, протяженность 63770 м, адрес (местонахождение) объекта: Российская Федерация, Тверская область, г. Ржев				
(наименование объекта)				
Сведения о местоположении границ охранной зоны газораспределительной сети				
2463	224825.85	2177840.40	картометрический, 0.1 м	—
2464	224829.76	2177807.81	картометрический, 0.1 м	—
2465	224822.78	2177806.68	картометрический, 0.1 м	—
2466	224823.42	2177802.73	картометрический, 0.1 м	—
2467	224834.18	2177804.48	картометрический, 0.1 м	—
2468	224832.94	2177814.86	картометрический, 0.1 м	—
2469	224838.06	2177815.30	картометрический, 0.1 м	—
2470	224837.72	2177819.29	картометрический, 0.1 м	—
2471	224832.46	2177818.83	картометрический, 0.1 м	—
2472	224826.46	2177870.51	картометрический, 0.1 м	—
2473	224677.43	2177855.55	картометрический, 0.1 м	—
2474	224686.17	2177861.67	картометрический, 0.1 м	—
2475	224683.87	2177864.95	картометрический, 0.1 м	—
2476	224678.06	2177860.88	картометрический, 0.1 м	—
2477	224675.89	2177886.53	картометрический, 0.1 м	—
2478	224680.80	2177886.94	картометрический, 0.1 м	—
2479	224680.47	2177890.93	картометрический, 0.1 м	—
2480	224675.55	2177890.52	картометрический, 0.1 м	—
2481	224673.34	2177917.53	картометрический, 0.1 м	—
2482	224683.56	2177918.23	картометрический, 0.1 м	—
2483	224683.28	2177922.22	картометрический, 0.1 м	—
2484	224673.03	2177921.52	картометрический, 0.1 м	—
2485	224662.67	2178063.28	картометрический, 0.1 м	—
2486	224698.05	2178066.71	картометрический, 0.1 м	—
2487	224735.08	2178069.68	картометрический, 0.1 м	—
2488	224755.89	2178070.16	картометрический, 0.1 м	—
2489	224763.48	2178070.48	картометрический, 0.1 м	—
2490	224771.84	2178071.09	картометрический, 0.1 м	—
2491	224825.60	2178074.36	картометрический, 0.1 м	—
2492	224891.72	2178079.53	картометрический, 0.1 м	—
2493	224917.03	2178080.33	картометрический, 0.1 м	—
2494	224994.58	2178088.10	картометрический, 0.1 м	—
2495	225001.81	2177972.89	картометрический, 0.1 м	—
2496	224992.71	2177971.57	картометрический, 0.1 м	—
2497	224983.12	2177968.77	картометрический, 0.1 м	—
2498	224966.85	2177956.21	картометрический, 0.1 м	—
2499	224913.95	2177898.62	картометрический, 0.1 м	—
2500	224890.08	2177886.41	картометрический, 0.1 м	—
2501	224879.89	2177885.86	картометрический, 0.1 м	—
2502	224879.47	2177891.91	картометрический, 0.1 м	—
2503	224848.96	2177890.90	картометрический, 0.1 м	—
2504	224847.86	2177924.24	картометрический, 0.1 м	—
2505	224843.86	2177924.11	картометрический, 0.1 м	—
2506	224844.96	2177890.74	картометрический, 0.1 м	—
2507	224838.86	2177890.42	картометрический, 0.1 м	—
2508	224838.48	2177899.00	картометрический, 0.1 м	—

Сведения о границах охранной зоны газораспределительной сети				
Газораспределительные сети низкого давления по ул. Грацинского, ул. Партизанская, ул. Смольная, ул. Декабристов, ул. Калинина, ул. Косарова, ул. Гагарина, ул. М. Горького, ул. Паши Савельевой, ул. Мира, ул. Железнодорожная, Московское ш., пер. Полевой, Зубцовское ш., ул. Вокзальная, ул. Привокзальная, ул. Луговая, пер. Луговой 2-й, ул. Белинского, ул. Дзержинского, пер. Дзержинского, 1-й, 2-й проезд Новоселов, ул. Гоголя, ул. Кривошапова, ул. Новоямская 2-я, ул. Октябрьская, Красноармейская наб., ул. Марата, ул. Соколова, ул. Народная, пер. Галицинский, ул. Братьев Розовых, Торопецкий тракт, ул. Текстильщиков, ул. Чернышевского, 2-й, 3-й, 4-й, 5-й, 6-й, 7-й, 8-й Мелиховский пер., пер. Каретина, 1-й, 2-й, 3-й Торопецкий пер., проезд Фабричный, ул. Б. Спасская, ул. Чехова, п. Льнозавод, ул. Заводская, ул. Петровского, пер. Зеленый, п. Нижний Бор, ул. Солнечная, пер. 1-й, 2-й, 3-й, 4-й, 5-й Солнечный, ул. Приречная, ул. Механизаторов, п. Путеец, ул. Автодорожная, ул. Рижская, Гоголевский пер., проезд Вяземский, пер. Соколова в г. Ржев Тверской области, назначение: 7.7 сооружения трубопроводного транспорта, протяженность 63770 м, адрес (местонахождение) объекта: Российская Федерация, Тверская область, г. Ржев				
(наименование объекта)				
Сведения о местоположении границ охранной зоны газораспределительной сети				
2509	224834.49	2177898.81	картометрический, 0.1 м	—
2510	224835.03	2177886.21	картометрический, 0.1 м	—
2511	224875.75	2177887.78	картометрический, 0.1 м	—
2512	224876.16	2177881.65	картометрический, 0.1 м	—
2513	224891.14	2177882.46	картометрический, 0.1 м	—
2514	224912.28	2177893.27	картометрический, 0.1 м	—
2515	224914.57	2177891.16	картометрический, 0.1 м	—
2516	224917.28	2177894.11	картометрический, 0.1 м	—
2517	224916.17	2177895.12	картометрический, 0.1 м	—
2518	224925.44	2177905.21	картометрический, 0.1 м	—
2519	224926.59	2177904.15	картометрический, 0.1 м	—
2520	224929.30	2177907.10	картометрический, 0.1 м	—
2521	224928.15	2177908.16	картометрический, 0.1 м	—
2522	224938.84	2177919.79	картометрический, 0.1 м	—
2523	224940.06	2177918.67	картометрический, 0.1 м	—
2524	224942.76	2177921.62	картометрический, 0.1 м	—
2525	224941.54	2177922.74	картометрический, 0.1 м	—
2526	224945.33	2177926.86	картометрический, 0.1 м	—
2527	224946.59	2177925.70	картометрический, 0.1 м	—
2528	224949.30	2177928.65	картометрический, 0.1 м	—
2529	224948.04	2177929.81	картометрический, 0.1 м	—
2530	224955.48	2177937.91	картометрический, 0.1 м	—
2531	224956.73	2177936.76	картометрический, 0.1 м	—
2532	224959.44	2177939.70	картометрический, 0.1 м	—
2533	224958.18	2177940.86	картометрический, 0.1 м	—
2534	224968.33	2177951.90	картометрический, 0.1 м	—
2535	224969.48	2177950.84	картометрический, 0.1 м	—
2536	224972.19	2177953.79	картометрический, 0.1 м	—
2537	224971.31	2177954.60	картометрический, 0.1 м	—
2538	224984.97	2177965.14	картометрический, 0.1 м	—
2539	224993.56	2177967.65	картометрический, 0.1 м	—
2540	225006.04	2177969.46	картометрический, 0.1 м	—
2541	224998.56	2178088.50	картометрический, 0.1 м	—
2542	225072.03	2178096.32	картометрический, 0.1 м	—
2543	225076.01	2178096.73	картометрический, 0.1 м	—
2544	225075.60	2178100.71	картометрический, 0.1 м	—
2545	225073.67	2178100.51	картометрический, 0.1 м	—
2546	225071.40	2178130.83	картометрический, 0.1 м	—
2547	225080.89	2178131.37	картометрический, 0.1 м	—
2548	225081.22	2178126.57	картометрический, 0.1 м	—
2549	225085.21	2178126.84	картометрический, 0.1 м	—
2550	225084.88	2178131.63	картометрический, 0.1 м	—
2551	225114.29	2178133.82	картометрический, 0.1 м	—
2552	225114.02	2178137.80	картометрический, 0.1 м	—
2553	225071.10	2178134.82	картометрический, 0.1 м	—
2554	225067.33	2178185.98	картометрический, 0.1 м	—

Сведения о границах охранной зоны газораспределительной сети				
Газораспределительные сети низкого давления по ул. Грацинского, ул. Партизанская, ул. Смольная, ул. Декабристов, ул. Калинина, ул. Косарова, ул. Гагарина, ул. М. Горького, ул. Паши Савельевой, ул. Мира, ул. Железнодорожная, Московское ш., пер. Полевой, Зубцовское ш., ул. Вокзальная, ул. Привокзальная, ул. Луговая, пер. Луговой 2-й, ул. Белинского, ул. Дзержинского, пер. Дзержинского, 1-й, 2-й проезд Новоселов, ул. Гоголя, ул. Кривошапова, ул. Новоямская 2-я, ул. Октябрьская, Красноармейская наб., ул. Марата, ул. Соколова, ул. Народная, пер. Галицинский, ул. Братьев Розовых, Торопецкий тракт, ул. Текстильщиков, ул. Чернышевского, 2-й, 3-й, 4-й, 5-й, 6-й, 7-й, 8-й Мелиховский пер., пер. Каретина, 1-й, 2-й, 3-й Торопецкий пер., проезд Фабричный, ул. Б. Спасская, ул. Чехова, п. Льнозавод, ул. Заводская, ул. Петровского, пер. Зеленый, п. Нижний Бор, ул. Солнечная, пер. 1-й, 2-й, 3-й, 4-й, 5-й Солнечный, ул. Приречная, ул. Механизаторов, п. Путеец, ул. Автодорожная, ул. Рижская, Гоголевский пер., проезд Вяземский, пер. Соколова в г. Ржев Тверской области, назначение: 7.7 сооружения трубопроводного транспорта, протяженность 63770 м, адрес (местонахождение) объекта: Российская Федерация, Тверская область, г. Ржев				
(наименование объекта)				
Сведения о местоположении границ охранной зоны газораспределительной сети				
2555	225113.35	2178191.91	картометрический, 0.1 м	—
2556	225111.38	2178207.80	картометрический, 0.1 м	—
2557	225142.58	2178221.73	картометрический, 0.1 м	—
2558	225140.02	2178242.06	картометрический, 0.1 м	—
2559	225149.81	2178243.25	картометрический, 0.1 м	—
2560	225149.32	2178247.22	картометрический, 0.1 м	—
2561	225148.45	2178247.11	картометрический, 0.1 м	—
2562	225139.90	2178313.94	картометрический, 0.1 м	—
2563	225169.08	2178319.50	картометрический, 0.1 м	—
2564	225158.46	2178447.94	картометрический, 0.1 м	—
2565	225166.35	2178448.92	картометрический, 0.1 м	—
2566	225167.10	2178442.51	картометрический, 0.1 м	—
2567	225181.72	2178443.28	картометрический, 0.1 м	—
2568	225183.95	2178401.76	картометрический, 0.1 м	—
2569	225213.53	2178404.05	картометрический, 0.1 м	—
2570	225213.75	2178400.82	картометрический, 0.1 м	—
2571	225206.75	2178400.24	картометрический, 0.1 м	—
2572	225209.30	2178368.12	картометрический, 0.1 м	—
2573	225216.00	2178368.39	картометрический, 0.1 м	—
2574	225216.35	2178357.19	картометрический, 0.1 м	—
2575	225212.54	2178357.02	картометрический, 0.1 м	—
2576	225213.30	2178331.31	картометрический, 0.1 м	—
2577	225239.33	2178332.67	картометрический, 0.1 м	—
2578	225265.20	2178331.51	картометрический, 0.1 м	—
2579	225265.44	2178336.78	картометрический, 0.1 м	—
2580	225312.99	2178329.71	картометрический, 0.1 м	—
2581	225324.04	2178376.89	картометрический, 0.1 м	—
2582	225314.26	2178379.08	картометрический, 0.1 м	—
2583	225317.87	2178395.34	картометрический, 0.1 м	—
2584	225319.40	2178455.59	картометрический, 0.1 м	—
2585	225277.82	2178467.51	картометрический, 0.1 м	—
2586	225278.03	2178467.52	картометрический, 0.1 м	—
2587	225276.60	2178503.57	картометрический, 0.1 м	—
2588	225282.99	2178504.93	картометрический, 0.1 м	—
2589	225289.56	2178505.78	картометрический, 0.1 м	—
2590	225289.04	2178509.75	картометрический, 0.1 м	—
2591	225284.51	2178509.16	картометрический, 0.1 м	—
2592	225283.50	2178524.03	картометрический, 0.1 м	—
2593	225278.94	2178524.30	картометрический, 0.1 м	—
2594	225275.66	2178562.77	картометрический, 0.1 м	—
2595	225292.53	2178565.53	картометрический, 0.1 м	—
2596	225290.03	2178596.16	картометрический, 0.1 м	—
2597	225286.04	2178595.83	картометрический, 0.1 м	—
2598	225288.24	2178568.88	картометрический, 0.1 м	—
2599	225271.36	2178566.12	картометрический, 0.1 м	—
2600	225275.25	2178520.49	картометрический, 0.1 м	—

Сведения о границах охранной зоны газораспределительной сети				
Газораспределительные сети низкого давления по ул. Грацинского, ул. Партизанская, ул. Смольная, ул. Декабристов, ул. Калинина, ул. Косарова, ул. Гагарина, ул. М. Горького, ул. Паши Савельевой, ул. Мира, ул. Железнодорожная, Московское ш., пер. Полевой, Зубцовское ш., ул. Вокзальная, ул. Привокзальная, ул. Луговая, пер. Луговой 2-й, ул. Белинского, ул. Дзержинского, пер. Дзержинского, 1-й, 2-й проезд Новоселов, ул. Гоголя, ул. Кривошапова, ул. Новоямская 2-я, ул. Октябрьская, Красноармейская наб., ул. Марата, ул. Соколова, ул. Народная, пер. Галицинский, ул. Братьев Розовых, Торопецкий тракт, ул. Текстильщиков, ул. Чернышевского, 2-й, 3-й, 4-й, 5-й, 6-й, 7-й, 8-й Мелиховский пер., пер. Каретина, 1-й, 2-й, 3-й Торопецкий пер., проезд Фабричный, ул. Б. Спасская, ул. Чехова, п. Льнозавод, ул. Заводская, ул. Петровского, пер. Зеленый, п. Нижний Бор, ул. Солнечная, пер. 1-й, 2-й, 3-й, 4-й, 5-й Солнечный, ул. Приречная, ул. Механизаторов, п. Путеец, ул. Автодорожная, ул. Рижская, Гоголевский пер., проезд Вяземский, пер. Соколова в г. Ржев Тверской области, назначение: 7.7 сооружения трубопроводного транспорта, протяженность 63770 м, адрес (местонахождение) объекта: Российская Федерация, Тверская область, г. Ржев				
(наименование объекта)				
Сведения о местоположении границ охранной зоны газораспределительной сети				
2601	225279.74	2178520.25	картометрический, 0.1 м	—
2602	225280.54	2178508.49	картометрический, 0.1 м	—
2603	225272.47	2178506.78	картометрический, 0.1 м	—
2604	225273.88	2178471.28	картометрический, 0.1 м	—
2605	225170.29	2178465.12	картометрический, 0.1 м	—
2606	225159.67	2178588.39	картометрический, 0.1 м	—
2607	225170.27	2178590.00	картометрический, 0.1 м	—
2608	225208.95	2178662.31	картометрический, 0.1 м	—
2609	225217.92	2178663.12	картометрический, 0.1 м	—
2610	225217.74	2178665.10	картометрический, 0.1 м	—
2611	225251.83	2178667.95	картометрический, 0.1 м	—
2612	225252.89	2178656.14	картометрический, 0.1 м	—
2613	225256.88	2178656.50	картометрический, 0.1 м	—
2614	225255.46	2178672.26	картометрический, 0.1 м	—
2615	225217.41	2178669.08	картометрический, 0.1 м	—
2616	225216.78	2178676.93	картометрический, 0.1 м	—
2617	225220.35	2178683.62	картометрический, 0.1 м	—
2618	225217.53	2178713.21	картометрический, 0.1 м	—
2619	225242.73	2178715.14	картометрический, 0.1 м	—
2620	225240.49	2178744.02	картометрический, 0.1 м	—
2621	225236.51	2178743.71	картометрический, 0.1 м	—
2622	225238.44	2178718.82	картометрический, 0.1 м	—
2623	225213.62	2178716.92	картометрический, 0.1 м	—
2624	225212.57	2178731.55	картометрический, 0.1 м	—
2625	225214.43	2178731.69	картометрический, 0.1 м	—
2626	225209.47	2178778.77	картометрический, 0.1 м	—
2627	225192.11	2178805.80	картометрический, 0.1 м	—
2628	225112.35	2178802.16	картометрический, 0.1 м	—
2629	225111.64	2178809.89	картометрический, 0.1 м	—
2630	225094.94	2178808.36	картометрический, 0.1 м	—
2631	225095.04	2178807.70	картометрический, 0.1 м	—
2632	224935.75	2178784.91	картометрический, 0.1 м	—
2633	224936.57	2178765.22	картометрический, 0.1 м	—
2634	224743.39	2178766.38	картометрический, 0.1 м	—
2635	224737.24	2178909.42	картометрический, 0.1 м	—
2636	224736.31	2178941.60	картометрический, 0.1 м	—
2637	224734.65	2178976.08	картометрический, 0.1 м	—
2638	224799.13	2178982.24	картометрический, 0.1 м	—
2639	224800.66	2178966.07	картометрический, 0.1 м	—
2640	224810.89	2178967.03	картометрический, 0.1 м	—
2641	224809.57	2178983.15	картометрический, 0.1 м	—
2642	224896.28	2178990.16	картометрический, 0.1 м	—
428	224895.96	2178994.15	картометрический, 0.1 м	—
2643	225247.46	2178465.70	картометрический, 0.1 м	—
2644	225170.64	2178461.13	картометрический, 0.1 м	—

Сведения о границах охранной зоны газораспределительной сети				
Газораспределительные сети низкого давления по ул. Грацинского, ул. Партизанская, ул. Смольная, ул. Декабристов, ул. Калинина, ул. Косарова, ул. Гагарина, ул. М. Горького, ул. Паши Савельевой, ул. Мира, ул. Железнодорожная, Московское ш., пер. Полевой, Зубцовское ш., ул. Вокзальная, ул. Привокзальная, ул. Луговая, пер. Луговой 2-й, ул. Белинского, ул. Дзержинского, пер. Дзержинского, 1-й, 2-й проезд Новоселов, ул. Гоголя, ул. Кривошапова, ул. Новоямская 2-я, ул. Октябрьская, Красноармейская наб., ул. Марата, ул. Соколова, ул. Народная, пер. Галицинский, ул. Братьев Розовых, Торопецкий тракт, ул. Текстильщиков, ул. Чернышевского, 2-й, 3-й, 4-й, 5-й, 6-й, 7-й, 8-й Мелиховский пер., пер. Каретина, 1-й, 2-й, 3-й Торопецкий пер., проезд Фабричный, ул. Б. Спасская, ул. Чехова, п. Льнозавод, ул. Заводская, ул. Петровского, пер. Зеленый, п. Нижний Бор, ул. Солнечная, пер. 1-й, 2-й, 3-й, 4-й, 5-й Солнечный, ул. Приречная, ул. Механизаторов, п. Путеец, ул. Автодорожная, ул. Рижская, Гоголевский пер., проезд Вяземский, пер. Соколова в г. Ржев Тверской области, назначение: 7.7 сооружения трубопроводного транспорта, протяженность 63770 м, адрес (местонахождение) объекта: Российская Федерация, Тверская область, г. Ржев				
(наименование объекта)				
Сведения о местоположении границ охранной зоны газораспределительной сети				
2645	225171.63	2178449.58	картометрический, 0.1 м	—
2646	225170.32	2178449.42	картометрический, 0.1 м	—
2647	225170.64	2178446.70	картометрический, 0.1 м	—
2648	225185.51	2178447.48	картометрический, 0.1 м	—
2649	225187.72	2178406.07	картометрический, 0.1 м	—
2650	225217.25	2178408.34	картометрический, 0.1 м	—
2651	225218.01	2178397.16	картометрический, 0.1 м	—
2652	225211.05	2178396.58	картометрический, 0.1 м	—
2653	225212.98	2178372.27	картометрический, 0.1 м	—
2654	225219.87	2178372.55	картометрический, 0.1 м	—
2655	225220.48	2178353.37	картометрический, 0.1 м	—
2656	225216.70	2178353.20	картометрический, 0.1 м	—
2657	225217.42	2178335.53	картометрический, 0.1 м	—
2658	225239.31	2178336.68	картометрический, 0.1 м	—
2659	225261.39	2178335.69	картометрический, 0.1 м	—
2660	225261.64	2178341.41	картометрический, 0.1 м	—
2661	225309.93	2178334.20	картометрический, 0.1 м	—
2662	225319.23	2178373.87	картометрический, 0.1 м	—
2663	225309.49	2178376.04	картометрический, 0.1 м	—
2664	225313.88	2178395.82	картометрический, 0.1 м	—
2665	225315.33	2178452.60	картометрический, 0.1 м	—
2666	225265.81	2178466.79	картометрический, 0.1 м	—
2667	225251.45	2178465.93	картометрический, 0.1 м	—
2668	225252.74	2178446.21	картометрический, 0.1 м	—
2669	225248.76	2178445.90	картометрический, 0.1 м	—
2643	225247.46	2178465.70	картометрический, 0.1 м	—
2670	224651.40	2178422.73	картометрический, 0.1 м	—
2671	224654.05	2178422.94	картометрический, 0.1 м	—
2672	224655.66	2178401.79	картометрический, 0.1 м	—
2673	224657.48	2178385.86	картометрический, 0.1 м	—
2674	224661.45	2178386.33	картометрический, 0.1 м	—
2675	224659.64	2178402.17	картометрический, 0.1 м	—
2676	224657.88	2178425.28	картометрический, 0.1 м	—
2677	224656.95	2178433.49	картометрический, 0.1 м	—
2678	224681.06	2178434.96	картометрический, 0.1 м	—
2679	224682.37	2178421.60	картометрический, 0.1 м	—
2680	224680.17	2178421.15	картометрический, 0.1 м	—
2681	224683.43	2178398.78	картометрический, 0.1 м	—
2682	224730.56	2178403.43	картометрический, 0.1 м	—
2683	224730.17	2178407.41	картометрический, 0.1 м	—
2684	224686.84	2178403.14	картометрический, 0.1 м	—
2685	224684.68	2178417.99	картометрический, 0.1 м	—
2686	224686.70	2178418.40	картометрический, 0.1 м	—
2687	224684.10	2178444.95	картометрический, 0.1 м	—
2688	224680.25	2178444.93	картометрический, 0.1 м	—

Сведения о границах охранной зоны газораспределительной сети				
Газораспределительные сети низкого давления по ул. Грацинского, ул. Партизанская, ул. Смольная, ул. Декабристов, ул. Калинина, ул. Косарова, ул. Гагарина, ул. М. Горького, ул. Паши Савельевой, ул. Мира, ул. Железнодорожная, Московское ш., пер. Полевой, Зубцовское ш., ул. Вокзальная, ул. Привокзальная, ул. Луговая, пер. Луговой 2-й, ул. Белинского, ул. Дзержинского, пер. Дзержинского, 1-й, 2-й проезд Новоселов, ул. Гоголя, ул. Кривошапова, ул. Новоямская 2-я, ул. Октябрьская, Красноармейская наб., ул. Марата, ул. Соколова, ул. Народная, пер. Галицкий, ул. Братьев Розовых, Торопецкий тракт, ул. Текстильщиков, ул. Чернышевского, 2-й, 3-й, 4-й, 5-й, 6-й, 7-й, 8-й Мелиховский пер., пер. Каретина, 1-й, 2-й, 3-й Торопецкий пер., проезд Фабричный, ул. Б. Спасская, ул. Чехова, п. Льнозавод, ул. Заводская, ул. Петровского, пер. Зеленый, п. Нижний Бор, ул. Солнечная, пер. 1-й, 2-й, 3-й, 4-й, 5-й Солнечный, ул. Приречная, ул. Механизаторов, п. Путеец, ул. Автодорожная, ул. Рижская, Гоголевский пер., проезд Вяземский, пер. Соколова в г. Ржев Тверской области, назначение: 7.7 сооружения трубопроводного транспорта, протяженность 63770 м, адрес (местонахождение) объекта: Российская Федерация, Тверская область, г. Ржев				
(наименование объекта)				
Сведения о местоположении границ охранной зоны газораспределительной сети				
2689	224677.99	2178464.75	картометрический, 0.1 м	—
2690	224691.86	2178463.35	картометрический, 0.1 м	—
2691	224748.55	2178469.48	картометрический, 0.1 м	—
2692	224749.07	2178463.95	картометрический, 0.1 м	—
2693	224779.34	2178466.67	картометрический, 0.1 м	—
2694	224778.64	2178473.74	картометрический, 0.1 м	—
2695	224793.32	2178475.29	картометрический, 0.1 м	—
2696	224806.85	2178476.29	картометрический, 0.1 м	—
2697	224806.96	2178474.26	картометрический, 0.1 м	—
2698	224837.68	2178476.92	картометрический, 0.1 м	—
2699	224837.52	2178479.24	картометрический, 0.1 м	—
2700	224887.06	2178482.96	картометрический, 0.1 м	—
2701	224886.65	2178489.01	картометрический, 0.1 м	—
2702	224902.55	2178490.12	картометрический, 0.1 м	—
2703	224902.81	2178486.26	картометрический, 0.1 м	—
2704	224931.88	2178488.39	картометрический, 0.1 м	—
2705	224934.92	2178443.63	картометрический, 0.1 м	—
2706	224973.68	2178446.26	картометрический, 0.1 м	—
2707	224974.37	2178436.05	картометрический, 0.1 м	—
2708	224993.82	2178437.82	картометрический, 0.1 м	—
2709	225003.08	2178438.31	картометрический, 0.1 м	—
2710	225006.45	2178388.32	картометрический, 0.1 м	—
2711	224999.00	2178387.67	картометрический, 0.1 м	—
2712	224999.35	2178383.69	картометрический, 0.1 м	—
2713	225006.71	2178384.33	картометрический, 0.1 м	—
2714	225007.61	2178369.57	картометрический, 0.1 м	—
2715	225000.35	2178368.96	картометрический, 0.1 м	—
2716	225000.68	2178364.97	картометрический, 0.1 м	—
2717	225007.85	2178365.58	картометрический, 0.1 м	—
2718	225008.91	2178344.85	картометрический, 0.1 м	—
2719	225020.61	2178331.52	картометрический, 0.1 м	—
2720	225047.04	2178334.00	картометрический, 0.1 м	—
2721	225046.76	2178336.62	картометрический, 0.1 м	—
2722	225067.63	2178338.96	картометрический, 0.1 м	—
2723	225070.47	2178311.58	картометрический, 0.1 м	—
2724	225134.71	2178323.01	картометрический, 0.1 м	—
2725	225135.46	2178317.17	картометрический, 0.1 м	—
2726	225131.31	2178316.38	картометрический, 0.1 м	—
2727	225132.07	2178280.58	картометрический, 0.1 м	—
2728	225140.15	2178280.51	картометрический, 0.1 м	—
2729	225144.40	2178247.25	картометрический, 0.1 м	—
2730	225135.47	2178246.12	картометрический, 0.1 м	—
2731	225138.24	2178224.18	картометрический, 0.1 м	—
2732	225110.85	2178211.95	картометрический, 0.1 м	—
2733	225104.88	2178259.08	картометрический, 0.1 м	—
2734	225100.91	2178258.58	картометрический, 0.1 м	—

Сведения о границах охранной зоны газораспределительной сети				
Газораспределительные сети низкого давления по ул. Грацинского, ул. Партизанская, ул. Смольная, ул. Декабристов, ул. Калинина, ул. Косарова, ул. Гагарина, ул. М. Горького, ул. Паши Савельевой, ул. Мира, ул. Железнодорожная, Московское ш., пер. Полевой, Зубцовское ш., ул. Вокзальная, ул. Привокзальная, ул. Луговая, пер. Луговой 2-й, ул. Белинского, ул. Дзержинского, пер. Дзержинского, 1-й, 2-й проезд Новоселов, ул. Гоголя, ул. Кривошапова, ул. Новоямская 2-я, ул. Октябрьская, Красноармейская наб., ул. Марата, ул. Соколова, ул. Народная, пер. Галицинский, ул. Братьев Розовых, Торопецкий тракт, ул. Текстильщиков, ул. Чернышевского, 2-й, 3-й, 4-й, 5-й, 6-й, 7-й, 8-й Мелиховский пер., пер. Каретина, 1-й, 2-й, 3-й Торопецкий пер., проезд Фабричный, ул. Б. Спаская, ул. Чехова, п. Льнозавод, ул. Заводская, ул. Петровского, пер. Зеленый, п. Нижний Бор, ул. Солнечная, пер. 1-й, 2-й, 3-й, 4-й, 5-й Солнечный, ул. Приречная, ул. Механизаторов, п. Путеец, ул. Автодорожная, ул. Рижская, Гоголевский пер., проезд Вяземский, пер. Соколова в г. Ржев Тверской области, назначение: 7.7 сооружения трубопроводного транспорта, протяженность 63770 м, адрес (местонахождение) объекта: Российская Федерация, Тверская область, г. Ржев				
(наименование объекта)				
Сведения о местоположении границ охранной зоны газораспределительной сети				
2735	225108.89	2178195.37	картометрический, 0.1 м	—
2736	225063.07	2178189.46	картометрический, 0.1 м	—
2737	225069.69	2178100.09	картометрический, 0.1 м	—
2738	224992.71	2178091.94	картометрический, 0.1 м	—
2739	224987.29	2178145.96	картометрический, 0.1 м	—
2740	224970.42	2178151.59	картометрический, 0.1 м	—
2741	224969.15	2178147.80	картометрический, 0.1 м	—
2742	224983.57	2178142.99	картометрический, 0.1 м	—
2743	224985.56	2178123.20	картометрический, 0.1 м	—
2744	224966.72	2178121.75	картометрический, 0.1 м	—
2745	224967.03	2178117.76	картометрический, 0.1 м	—
2746	224984.77	2178119.13	картометрический, 0.1 м	—
2747	224987.35	2178091.40	картометрический, 0.1 м	—
2748	224916.76	2178084.32	картометрический, 0.1 м	—
2749	224891.50	2178083.52	картометрический, 0.1 м	—
2750	224825.32	2178078.35	картометрический, 0.1 м	—
2751	224815.21	2178077.71	картометрический, 0.1 м	—
2752	224813.31	2178113.24	картометрический, 0.1 м	—
2753	224815.62	2178113.37	картометрический, 0.1 м	—
2754	224808.11	2178217.88	картометрический, 0.1 м	—
2755	224804.12	2178217.59	картометрический, 0.1 м	—
2756	224807.80	2178166.36	картометрический, 0.1 м	—
2757	224791.03	2178165.83	картометрический, 0.1 м	—
2758	224791.16	2178161.83	картометрический, 0.1 м	—
2759	224804.87	2178162.26	картометрический, 0.1 м	—
2760	224805.02	2178157.98	картометрический, 0.1 м	—
2761	224808.39	2178158.23	картометрический, 0.1 м	—
2762	224811.34	2178117.15	картометрический, 0.1 м	—
2763	224809.10	2178117.03	картометрический, 0.1 м	—
2764	224811.22	2178077.46	картометрический, 0.1 м	—
2765	224771.58	2178075.08	картометрический, 0.1 м	—
2766	224763.25	2178074.48	картометрический, 0.1 м	—
2767	224755.76	2178074.16	картометрический, 0.1 м	—
2768	224734.87	2178073.68	картометрический, 0.1 м	—
2769	224697.70	2178070.69	картометрический, 0.1 м	—
2770	224660.28	2178067.21	картометрический, 0.1 м	—
2771	224655.02	2178103.22	картометрический, 0.1 м	—
2772	224652.52	2178121.82	картометрический, 0.1 м	—
2773	224649.27	2178157.68	картометрический, 0.1 м	—
2774	224649.01	2178196.84	картометрический, 0.1 м	—
2775	224644.13	2178271.05	картометрический, 0.1 м	—
2776	224636.29	2178362.19	картометрический, 0.1 м	—
2777	224629.90	2178406.39	картометрический, 0.1 м	—
2778	224627.55	2178445.47	картометрический, 0.1 м	—
2779	224642.18	2178446.34	картометрический, 0.1 м	—
2780	224642.46	2178464.22	картометрический, 0.1 м	—



## Сведения о границах охранной зоны газораспределительной сети

Газораспределительные сети низкого давления по ул. Грацинского, ул. Партизанская, ул. Смольная, ул. Декабристов, ул. Калинина, ул. Косарова, ул. Гагарина, ул. М. Горького, ул. Паши Савельевой, ул. Мира, ул. Железнодорожная, Московское ш., пер. Полевой, Зубцовское ш., ул. Вокзальная, ул. Привокзальная, ул. Луговая, пер. Луговой 2-й, ул. Белинского, ул. Дзержинского, пер. Дзержинского, 1-й, 2-й проезд Новоселов, ул. Гоголя, ул. Кривошапова, ул. Новоямская 2-я, ул. Октябрьская, Красноармейская наб., ул. Марата, ул. Соколова, ул. Народная, пер. Галицинский, ул. Братьев Розовых, Торопецкий тракт, ул. Текстильщиков, ул. Чернышевского, 2-й, 3-й, 4-й, 5-й, 6-й, 7-й, 8-й Мелиховский пер., пер. Каретина, 1-й, 2-й, 3-й Торопецкий пер., проезд Фабричный, ул. Б. Спасская, ул. Чехова, п. Льнозавод, ул. Заводская, ул. Петровского, пер. Зеленый, п. Нижний Бор, ул. Солнечная, пер. 1-й, 2-й, 3-й, 4-й, 5-й Солнечный, ул. Приречная, ул. Механизаторов, п. Путеец, ул. Автодорожная, ул. Рижская, Гоголевский пер., проезд Вяземский, пер. Соколова в г. Ржев Тверской области, назначение: 7.7 сооружения трубопроводного транспорта, протяженность 63770 м, адрес (местонахождение) объекта: Российская Федерация, Тверская область, г. Ржев

(наименование объекта)

## Сведения о местоположении границ охранной зоны газораспределительной сети

2781	224673.73	2178466.76	картометрический, 0.1 м	—
2782	224676.94	2178438.71	картометрический, 0.1 м	—
2783	224656.54	2178437.47	картометрический, 0.1 м	—
2784	224656.20	2178441.75	картометрический, 0.1 м	—
2785	224652.03	2178441.51	картометрический, 0.1 м	—
2786	224653.67	2178426.92	картометрический, 0.1 м	—
2787	224651.08	2178426.71	картометрический, 0.1 м	—
2670	224651.40	2178422.73	картометрический, 0.1 м	—
2788	224676.91	2178472.66	картометрический, 0.1 м	—
2789	224677.19	2178468.85	картометрический, 0.1 м	—
2790	224689.68	2178467.59	картометрический, 0.1 м	—
2791	224689.37	2178471.65	картометрический, 0.1 м	—
2792	224693.36	2178471.96	картометрический, 0.1 м	—
2793	224693.69	2178467.57	картометрический, 0.1 м	—
2794	224722.38	2178470.64	картометрический, 0.1 м	—
2795	224722.18	2178473.08	картометрический, 0.1 м	—
2796	224726.17	2178473.40	картометрический, 0.1 м	—
2797	224726.36	2178471.07	картометрический, 0.1 м	—
2798	224752.16	2178473.91	картометрический, 0.1 м	—
2799	224752.68	2178468.29	картометрический, 0.1 м	—
2800	224774.96	2178470.30	картометрический, 0.1 м	—
2801	224774.27	2178477.30	картометрический, 0.1 м	—
2802	224792.97	2178479.27	картометрический, 0.1 м	—
2803	224810.59	2178480.57	картометрический, 0.1 м	—
2804	224810.73	2178478.61	картометрический, 0.1 м	—
2805	224833.41	2178480.57	картометрический, 0.1 м	—
2806	224833.25	2178482.93	картометрический, 0.1 м	—
2807	224882.80	2178486.65	картометрический, 0.1 м	—
2808	224882.39	2178492.72	картометрический, 0.1 м	—
2809	224906.28	2178494.39	картометрический, 0.1 м	—
2810	224906.53	2178490.54	картометрический, 0.1 м	—
2811	224935.60	2178492.67	картометрический, 0.1 м	—
2812	224938.64	2178447.89	картометрический, 0.1 м	—
2813	224973.41	2178450.25	картометрический, 0.1 м	—
2814	224973.35	2178451.06	картометрический, 0.1 м	—
2815	224977.34	2178451.34	картометрический, 0.1 м	—
2816	224978.08	2178440.41	картометрический, 0.1 м	—
2817	224993.53	2178441.81	картометрический, 0.1 м	—
2818	225006.81	2178442.51	картометрический, 0.1 м	—
2819	225010.58	2178386.63	картометрический, 0.1 м	—
2820	225012.85	2178346.42	картометрический, 0.1 м	—
2821	225022.27	2178335.69	картометрический, 0.1 м	—
2822	225042.64	2178337.60	картометрический, 0.1 м	—
2823	225042.37	2178340.15	картометрический, 0.1 м	—
2824	225071.19	2178343.39	картометрический, 0.1 м	—

Сведения о границах охранной зоны газораспределительной сети				
Газораспределительные сети низкого давления по ул. Грацинского, ул. Партизанская, ул. Смольная, ул. Декабристов, ул. Калинина, ул. Косарова, ул. Гагарина, ул. М. Горького, ул. Паши Савельевой, ул. Мира, ул. Железнодорожная, Московское ш., пер. Полевой, Зубцовское ш., ул. Вокзальная, ул. Привокзальная, ул. Луговая, пер. Луговой 2-й, ул. Белинского, ул. Дзержинского, пер. Дзержинского, 1-й, 2-й проезд Новоселов, ул. Гоголя, ул. Кривошалова, ул. Новоямская 2-я, ул. Октябрьская, Красноармейская наб., ул. Марата, ул. Соколова, ул. Народная, пер. Галицинский, ул. Братьев Розовых, Торопецкий тракт, ул. Текстильщиков, ул. Чернышевского, 2-й, 3-й, 4-й, 5-й, 6-й, 7-й, 8-й Мелиховский пер., пер. Каретина, 1-й, 2-й, 3-й Торопецкий пер., проезд Фабричный, ул. Б. Спасская, ул. Чехова, п. Льнозавод, ул. Заводская, ул. Петровского, пер. Зеленый, п. Нижний Бор, ул. Солнечная, пер. 1-й, 2-й, 3-й, 4-й, 5-й Солнечный, ул. Приречная, ул. Механизаторов, п. Путеец, ул. Автодорожная, ул. Рижская, Гоголевский пер., проезд Вяземский, пер. Соколова в г. Ржев Тверской области, назначение: 7.7 сооружения трубопроводного транспорта, протяженность 63770 м, адрес (местонахождение) объекта: Российская Федерация, Тверская область, г. Ржев				
(наименование объекта)				
Сведения о местоположении границ охранной зоны газораспределительной сети				
2825	225074.01	2178316.27	картометрический, 0.1 м	—
2826	225134.20	2178326.98	картометрический, 0.1 м	—
2827	225131.47	2178348.34	картометрический, 0.1 м	—
2828	225135.44	2178348.85	картометрический, 0.1 м	—
2829	225135.61	2178347.47	картометрический, 0.1 м	—
2830	225148.77	2178348.57	картометрический, 0.1 м	—
2831	225148.13	2178356.50	картометрический, 0.1 м	—
2832	225152.12	2178356.82	картометрический, 0.1 м	—
2833	225152.76	2178348.89	картометрический, 0.1 м	—
2834	225153.79	2178348.96	картометрический, 0.1 м	—
2835	225154.16	2178343.08	картометрический, 0.1 м	—
2836	225150.17	2178342.83	картометрический, 0.1 м	—
2837	225150.06	2178344.67	картометрический, 0.1 м	—
2838	225136.12	2178343.50	картометрический, 0.1 м	—
2839	225139.28	2178318.80	картометрический, 0.1 м	—
2840	225163.82	2178323.47	картометрический, 0.1 м	—
2841	225154.41	2178439.51	картометрический, 0.1 м	—
2842	225149.63	2178439.30	картометрический, 0.1 м	—
2843	225136.71	2178503.87	картометрический, 0.1 м	—
2844	225119.43	2178502.87	картометрический, 0.1 м	—
2845	225118.74	2178511.16	картометрический, 0.1 м	—
2846	225107.79	2178510.30	картометрический, 0.1 м	—
2847	225107.47	2178514.29	картометрический, 0.1 м	—
2848	225122.40	2178515.47	картометрический, 0.1 м	—
2849	225123.09	2178507.09	картометрический, 0.1 м	—
2850	225139.95	2178508.06	картометрический, 0.1 м	—
2851	225150.98	2178452.97	картометрический, 0.1 м	—
2852	225166.55	2178454.79	картометрический, 0.1 м	—
2853	225154.74	2178589.23	картометрический, 0.1 м	—
2854	225152.03	2178588.99	картометрический, 0.1 м	—
2855	225133.07	2178624.58	картометрический, 0.1 м	—
2856	225107.38	2178624.54	картометрический, 0.1 м	—
2857	225103.61	2178617.71	картометрический, 0.1 м	—
2858	225095.83	2178634.54	картометрический, 0.1 м	—
2859	225064.18	2178631.57	картометрический, 0.1 м	—
2860	225064.70	2178624.83	картометрический, 0.1 м	—
2861	225060.71	2178624.52	картометрический, 0.1 м	—
2862	225059.72	2178637.32	картометрический, 0.1 м	—
2863	225039.02	2178636.10	картометрический, 0.1 м	—
2864	225038.64	2178642.65	картометрический, 0.1 м	—
2865	225042.63	2178642.89	картометрический, 0.1 м	—
2866	225042.78	2178640.33	картометрический, 0.1 м	—
2867	225063.41	2178641.55	картометрический, 0.1 м	—
2868	225063.87	2178635.56	картометрический, 0.1 м	—
2869	225094.29	2178638.41	картометрический, 0.1 м	—
2870	225097.54	2178645.67	картометрический, 0.1 м	—

## Сведения о границах охранной зоны газораспределительной сети

Газораспределительные сети низкого давления по ул. Грацинского, ул. Партизанская, ул. Смольная, ул. Декабристов, ул. Калинина, ул. Косарова, ул. Гагарина, ул. М. Горького, ул. Паши Савельевой, ул. Мира, ул. Железнодорожная, Московское ш., пер. Полевой, Зубцовское ш., ул. Вокзальная, ул. Привокзальная, ул. Луговая, пер. Луговой 2-й, ул. Белинского, ул. Дзержинского, пер. Дзержинского, 1-й, 2-й проезд Новоселов, ул. Гоголя, ул. Кривошапова, ул. Новоямская 2-я, ул. Октябрьская, Красноармейская наб., ул. Марата, ул. Соколова, ул. Народная, пер. Галицинский, ул. Братьев Розовых, Торопецкий тракт, ул. Текстильщиков, ул. Чернышевского, 2-й, 3-й, 4-й, 5-й, 6-й, 7-й, 8-й Мелиховский пер., пер. Каретина, 1-й, 2-й, 3-й Торопецкий пер., проезд Фабричный, ул. Б. Спасская, ул. Чехова, п. Льнозавод, ул. Заводская, ул. Петровского, пер. Зеленый, п. Нижний Бор, ул. Солнечная, пер. 1-й, 2-й, 3-й, 4-й, 5-й Солнечный, ул. Приречная, ул. Механизаторов, п. Путеец, ул. Автодорожная, ул. Рижская, Гоголевский пер., проезд Вяземский, пер. Соколова в г. Ржев Тверской области, назначение: 7.7 сооружения трубопроводного транспорта, протяженность 63770 м, адрес (местонахождение) объекта: Российская Федерация, Тверская область, г. Ржев

(наименование объекта)

## Сведения о местоположении границ охранной зоны газораспределительной сети

2871	225093.44	2178692.30	картометрический, 0.1 м	—
2872	225101.99	2178693.11	картометрический, 0.1 м	—
2873	225102.37	2178689.13	картометрический, 0.1 м	—
2874	225097.77	2178688.70	картометрический, 0.1 м	—
2875	225101.61	2178644.98	картометрический, 0.1 м	—
2876	225098.56	2178638.16	картометрический, 0.1 м	—
2877	225103.01	2178628.54	картометрический, 0.1 м	—
2878	225135.47	2178628.59	картометрический, 0.1 м	—
2879	225154.31	2178593.21	картометрический, 0.1 м	—
2880	225167.06	2178594.88	картометрический, 0.1 м	—
2881	225202.84	2178661.75	картометрический, 0.1 м	—
2882	225162.15	2178658.07	картометрический, 0.1 м	—
2883	225161.79	2178662.05	картометрический, 0.1 м	—
2884	225206.44	2178666.09	картометрический, 0.1 м	—
2885	225212.70	2178677.79	картометрический, 0.1 м	—
2886	225211.17	2178696.68	картометрический, 0.1 м	—
2887	225208.58	2178731.25	картометрический, 0.1 м	—
2888	225204.57	2178730.94	картометрический, 0.1 м	—
2889	225205.32	2178720.83	картометрический, 0.1 м	—
2890	225193.85	2178719.97	картометрический, 0.1 м	—
2891	225193.56	2178723.96	картометрический, 0.1 м	—
2892	225201.04	2178724.52	картометрический, 0.1 м	—
2893	225200.59	2178730.60	картометрический, 0.1 м	—
2894	225199.49	2178730.52	картометрический, 0.1 м	—
2895	225199.19	2178734.51	картометрический, 0.1 м	—
2896	225201.98	2178734.72	картометрический, 0.1 м	—
2897	225201.52	2178740.43	картометрический, 0.1 м	—
2898	225205.51	2178740.75	картометрический, 0.1 м	—
2899	225205.96	2178735.06	картометрический, 0.1 м	—
2900	225210.02	2178735.38	картометрический, 0.1 м	—
2901	225205.60	2178777.41	картометрический, 0.1 м	—
2902	225189.99	2178801.70	картометрический, 0.1 м	—
2903	225108.71	2178797.99	картометрический, 0.1 м	—
2904	225108.02	2178805.54	картометрический, 0.1 м	—
2905	224939.90	2178781.46	картометрический, 0.1 м	—
2906	224940.75	2178761.19	картометрический, 0.1 м	—
2907	224743.57	2178762.38	картометрический, 0.1 м	—
2908	224745.20	2178726.24	картометрический, 0.1 м	—
2909	224743.16	2178726.00	картометрический, 0.1 м	—
2910	224750.35	2178668.49	картометрический, 0.1 м	—
2911	224741.17	2178667.46	картометрический, 0.1 м	—
2912	224740.72	2178671.43	картометрический, 0.1 м	—
2913	224745.88	2178672.01	картометрический, 0.1 м	—
2914	224743.68	2178689.56	картометрический, 0.1 м	—
2915	224738.52	2178688.89	картометрический, 0.1 м	—
2916	224738.01	2178692.86	картометрический, 0.1 м	—

Сведения о границах охранной зоны газораспределительной сети				
Газораспределительные сети низкого давления по ул. Грацинского, ул. Партизанская, ул. Смольная, ул. Декабристов, ул. Калинина, ул. Косарова, ул. Гагарина, ул. М. Горького, ул. Паши Савельевой, ул. Мира, ул. Железнодорожная, Московское ш., пер. Полевой, Зубцовское ш., ул. Вокзальная, ул. Привокзальная, ул. Луговая, пер. Луговой 2-й, ул. Белинского, ул. Дзержинского, пер. Дзержинского, 1-й, 2-й проезд Новоселов, ул. Гоголя, ул. Кривошапова, ул. Новоямская 2-я, ул. Октябрьская, Красноармейская наб., ул. Марата, ул. Соколова, ул. Народная, пер. Галицинский, ул. Братьев Розовых, Торопецкий тракт, ул. Текстильщиков, ул. Чернышевского, 2-й, 3-й, 4-й, 5-й, 6-й, 7-й, 8-й Мелиховский пер., пер. Каретина, 1-й, 2-й, 3-й Торопецкий пер., проезд Фабричный, ул. Б. Спасская, ул. Чехова, п. Льнозавод, ул. Заводская, ул. Петровского, пер. Зеленый, п. Нижний Бор, ул. Солнечная, пер. 1-й, 2-й, 3-й, 4-й, 5-й Солнечный, ул. Приречная, ул. Механизаторов, п. Путеец, ул. Автодорожная, ул. Рижская, Гоголевский пер., проезд Вяземский, пер. Соколова в г. Ржев Тверской области, назначение: 7.7 сооружения трубопроводного транспорта, протяженность 63770 м, адрес (местонахождение) объекта: Российская Федерация, Тверская область, г. Ржев				
(наименование объекта)				
Сведения о местоположении границ охранной зоны газораспределительной сети				
2917	224743.19	2178693.52	картометрический, 0.1 м	—
2918	224739.18	2178725.58	картометрический, 0.1 м	—
2919	224633.45	2178715.98	картометрический, 0.1 м	—
2920	224634.11	2178705.96	картометрический, 0.1 м	—
2921	224630.12	2178705.70	картометрический, 0.1 м	—
2922	224629.47	2178715.62	картометрический, 0.1 м	—
2923	224607.04	2178713.60	картометрический, 0.1 м	—
2924	224615.08	2178595.81	картометрический, 0.1 м	—
2925	224624.54	2178489.69	картометрический, 0.1 м	—
2926	224627.30	2178449.46	картометрический, 0.1 м	—
2927	224638.24	2178450.11	картометрический, 0.1 м	—
2928	224638.52	2178467.91	картометрический, 0.1 м	—
2929	224673.04	2178470.75	картометрический, 0.1 м	—
2930	224672.92	2178472.37	картометрический, 0.1 м	—
2788	224676.91	2178472.66	картометрический, 0.1 м	—
2931	224989.23	2178696.18	картометрический, 0.1 м	—
2932	224989.55	2178692.19	картометрический, 0.1 м	—
2933	225013.96	2178694.17	картометрический, 0.1 м	—
2934	225013.73	2178698.16	картометрический, 0.1 м	—
2931	224989.23	2178696.18	картометрический, 0.1 м	—
2935	224737.66	2178558.18	картометрический, 0.1 м	—
2936	224756.22	2178560.14	картометрический, 0.1 м	—
2937	224757.36	2178549.53	картометрический, 0.1 м	—
2938	224793.45	2178550.71	картометрический, 0.1 м	—
2939	224794.12	2178540.75	картометрический, 0.1 м	—
2940	224798.11	2178541.02	картометрический, 0.1 м	—
2941	224797.45	2178550.84	картометрический, 0.1 м	—
2942	224830.26	2178551.92	картометрический, 0.1 м	—
2943	224830.33	2178550.63	картометрический, 0.1 м	—
2944	224834.32	2178550.87	картометрический, 0.1 м	—
2945	224834.25	2178552.05	картометрический, 0.1 м	—
2946	224843.29	2178552.32	картометрический, 0.1 м	—
2947	224843.57	2178544.52	картометрический, 0.1 м	—
2948	224847.56	2178544.66	картометрический, 0.1 м	—
2949	224844.47	2178583.33	картометрический, 0.1 м	—
2950	224880.40	2178587.29	картометрический, 0.1 м	—
2951	224882.58	2178566.29	картометрический, 0.1 м	—
2952	224886.56	2178566.71	картометрический, 0.1 м	—
2953	224883.96	2178591.69	картометрический, 0.1 м	—
2954	224840.18	2178586.88	картометрический, 0.1 м	—
2955	224841.50	2178569.88	картометрический, 0.1 м	—
2956	224838.36	2178569.58	картометрический, 0.1 м	—
2957	224838.74	2178565.60	картометрический, 0.1 м	—
2958	224841.81	2178565.89	картометрический, 0.1 м	—

Сведения о границах охранной зоны газораспределительной сети				
Газораспределительные сети низкого давления по ул. Грацинского, ул. Партизанская, ул. Смольная, ул. Декабристов, ул. Калинина, ул. Косарова, ул. Гагарина, ул. М. Горького, ул. Паши Савельевой, ул. Мира, ул. Железнодорожная, Московское ш., пер. Полевой, Зубцовское ш., ул. Вокзальная, ул. Привокзальная, ул. Луговая, пер. Луговой 2-й, ул. Белинского, ул. Дзержинского, пер. Дзержинского, 1-й, 2-й проезд Новоселов, ул. Гоголя, ул. Кривошапова, ул. Новоямская 2-я, ул. Октябрьская, Красноармейская наб., ул. Марата, ул. Соколова, ул. Народная, пер. Галицкий, ул. Братьев Розовых, Торопецкий тракт, ул. Текстильщиков, ул. Чернышевского, 2-й, 3-й, 4-й, 5-й, 6-й, 7-й, 8-й Мелиховский пер., пер. Каретина, 1-й, 2-й, 3-й Торопецкий пер., проезд Фабричный, ул. Б. Спасская, ул. Чехова, п. Льнозавод, ул. Заводская, ул. Петровского, пер. Зеленый, п. Нижний Бор, ул. Солнечная, пер. 1-й, 2-й, 3-й, 4-й, 5-й Солнечный, ул. Приречная, ул. Механизаторов, п. Путеец, ул. Автодорожная, ул. Рижская, Гоголевский пер., проезд Вяземский, пер. Соколова в г. Ржев Тверской области, назначение: 7.7 сооружения трубопроводного транспорта, протяженность 63770 м, адрес (местонахождение) объекта: Российская Федерация, Тверская область, г. Ржев				
(наименование объекта)				
Сведения о местоположении границ охранной зоны газораспределительной сети				
2959	224842.55	2178556.30	картометрический, 0.1 м	—
2960	224760.94	2178553.65	картометрический, 0.1 м	—
2961	224759.77	2178564.53	картометрический, 0.1 м	—
2962	224739.54	2178562.40	картометрический, 0.1 м	—
2963	224738.88	2178569.09	картометрический, 0.1 м	—
2964	224733.18	2178568.53	картометрический, 0.1 м	—
2965	224731.74	2178584.93	картометрический, 0.1 м	—
2966	224738.07	2178585.54	картометрический, 0.1 м	—
2967	224737.69	2178589.52	картометрический, 0.1 м	—
2968	224731.31	2178588.91	картометрический, 0.1 м	—
2969	224729.98	2178599.59	картометрический, 0.1 м	—
2970	224735.86	2178600.17	картометрический, 0.1 м	—
2971	224735.47	2178604.15	картометрический, 0.1 м	—
2972	224729.55	2178603.56	картометрический, 0.1 м	—
2973	224728.98	2178609.61	картометрический, 0.1 м	—
2974	224730.58	2178609.73	картометрический, 0.1 м	—
2975	224730.28	2178613.72	картометрический, 0.1 м	—
2976	224728.65	2178613.59	картометрический, 0.1 м	—
2977	224727.15	2178630.10	картометрический, 0.1 м	—
2978	224729.72	2178630.43	картометрический, 0.1 м	—
2979	224729.21	2178634.39	картометрический, 0.1 м	—
2980	224726.72	2178634.07	картометрический, 0.1 м	—
2981	224725.39	2178644.60	картометрический, 0.1 м	—
2982	224726.91	2178644.76	картометрический, 0.1 м	—
2983	224726.48	2178648.74	картометрический, 0.1 м	—
2984	224720.91	2178648.15	картометрический, 0.1 м	—
2985	224722.99	2178631.62	картометрический, 0.1 м	—
2986	224724.84	2178611.33	картометрический, 0.1 м	—
2987	224690.41	2178607.86	картометрический, 0.1 м	—
2988	224691.16	2178597.69	картометрический, 0.1 м	—
2989	224695.15	2178597.99	картометрический, 0.1 м	—
2990	224694.69	2178604.27	картометрический, 0.1 м	—
2991	224725.17	2178607.35	картометрический, 0.1 м	—
2992	224725.76	2178601.16	картометрический, 0.1 м	—
2993	224727.58	2178586.53	картометрический, 0.1 м	—
2994	224729.37	2178566.12	картометрический, 0.1 м	—
2995	224730.48	2178557.37	картометрический, 0.1 м	—
2996	224711.06	2178555.94	картометрический, 0.1 м	—
2997	224712.89	2178535.95	картометрический, 0.1 м	—
2998	224716.88	2178536.24	картометрический, 0.1 м	—
2999	224715.69	2178552.27	картометрический, 0.1 м	—
3000	224738.02	2178553.97	картометрический, 0.1 м	—
2935	224737.66	2178558.18	картометрический, 0.1 м	—
3001	224676.87	2178600.12	картометрический, 0.1 м	—
3002	224680.87	2178600.21	картометрический, 0.1 м	—

Сведения о границах охранной зоны газораспределительной сети				
Газораспределительные сети низкого давления по ул. Грацинского, ул. Партизанская, ул. Смольная, ул. Декабристов, ул. Калинина, ул. Косарова, ул. Гагарина, ул. М. Горького, ул. Паши Савельевой, ул. Мира, ул. Железнодорожная, Московское ш., пер. Полевой, Зубцовское ш., ул. Вокзальная, ул. Привокзальная, ул. Луговая, пер. Луговой 2-й, ул. Белинского, ул. Держинского, пер. Держинского, 1-й, 2-й проезд Новоселов, ул. Гоголя, ул. Кривошапова, ул. Новоямская 2-я, ул. Октябрьская, Красноармейская наб., ул. Марата, ул. Соколова, ул. Народная, пер. Галицинский, ул. Братьев Розовых, Торопецкий тракт, ул. Текстильщиков, ул. Чернышевского, 2-й, 3-й, 4-й, 5-й, 6-й, 7-й, 8-й Мелиховский пер., пер. Каретина, 1-й, 2-й, 3-й Торопецкий пер., проезд Фабричный, ул. Б. Спасская, ул. Чехова, п. Льнозавод, ул. Заводская, ул. Петровского, пер. Зеленый, п. Нижний Бор, ул. Солнечная, пер. 1-й, 2-й, 3-й, 4-й, 5-й Солнечный, ул. Приречная, ул. Механизаторов, п. Путеец, ул. Автодорожная, ул. Рижская, Гоголевский пер., проезд Вяземский, пер. Соколова в г. Ржев Тверской области, назначение: 7.7 сооружения трубопроводного транспорта, протяженность 63770 м, адрес (местонахождение) объекта: Российская Федерация, Тверская область, г. Ржев				
(наименование объекта)				
Сведения о местоположении границ охранной зоны газораспределительной сети				
3003	224681.99	2178548.79	картометрический, 0.1 м	—
3004	224677.99	2178548.70	картометрический, 0.1 м	—
3001	224676.87	2178600.12	картометрический, 0.1 м	—
3005	224670.58	2177901.89	картометрический, 0.1 м	—
3006	224664.89	2177976.76	картометрический, 0.1 м	—
3007	224656.26	2177976.22	картометрический, 0.1 м	—
3008	224656.02	2177980.22	картометрический, 0.1 м	—
3009	224664.59	2177980.75	картометрический, 0.1 м	—
3010	224663.19	2177998.94	картометрический, 0.1 м	—
3011	224654.53	2177998.45	картометрический, 0.1 м	—
3012	224654.30	2178002.44	картометрический, 0.1 м	—
3013	224662.89	2178002.93	картометрический, 0.1 м	—
3014	224658.67	2178063.04	картометрический, 0.1 м	—
3015	224634.28	2178060.86	картометрический, 0.1 м	—
3016	224583.64	2178055.58	картометрический, 0.1 м	—
3017	224568.23	2178054.62	картометрический, 0.1 м	—
3018	224486.90	2178047.45	картометрический, 0.1 м	—
3019	224359.55	2178038.33	картометрический, 0.1 м	—
3020	224207.75	2178025.02	картометрический, 0.1 м	—
3021	224212.61	2177976.70	картометрический, 0.1 м	—
3022	224219.24	2177895.50	картометрический, 0.1 м	—
3023	224225.42	2177830.85	картометрический, 0.1 м	—
3024	224227.52	2177816.05	картометрический, 0.1 м	—
3025	224312.09	2177824.02	картометрический, 0.1 м	—
3026	224376.96	2177829.44	картометрический, 0.1 м	—
3027	224370.75	2177898.34	картометрический, 0.1 м	—
3028	224361.59	2177897.77	картометрический, 0.1 м	—
3029	224361.34	2177901.76	картометрический, 0.1 м	—
3030	224370.43	2177902.33	картометрический, 0.1 м	—
3031	224368.80	2177925.78	картометрический, 0.1 м	—
3032	224359.34	2177925.02	картометрический, 0.1 м	—
3033	224359.02	2177929.00	картометрический, 0.1 м	—
3034	224368.48	2177929.77	картометрический, 0.1 м	—
3035	224362.50	2177999.48	картометрический, 0.1 м	—
3036	224352.84	2177998.57	картометрический, 0.1 м	—
3037	224352.46	2178002.55	картометрический, 0.1 м	—
3038	224366.60	2178003.89	картометрический, 0.1 м	—
3039	224368.84	2177973.33	картометрический, 0.1 м	—
3040	224372.56	2177973.53	картометрический, 0.1 м	—
3041	224372.77	2177969.54	картометрический, 0.1 м	—
3042	224369.15	2177969.35	картометрический, 0.1 м	—
3043	224371.08	2177945.58	картометрический, 0.1 м	—
3044	224374.83	2177945.79	картометрический, 0.1 м	—
3045	224375.05	2177941.79	картометрический, 0.1 м	—
3046	224371.42	2177941.60	картометрический, 0.1 м	—

Сведения о границах охранной зоны газораспределительной сети				
Газораспределительные сети низкого давления по ул. Грацинского, ул. Партизанская, ул. Смольная, ул. Декабристов, ул. Калинина, ул. Косарова, ул. Гагарина, ул. М. Горького, ул. Паши Савельевой, ул. Мира, ул. Железнодорожная, Московское ш., пер. Полевой, Зубцовское ш., ул. Вокзальная, ул. Привокзальная, ул. Луговая, пер. Луговой 2-й, ул. Белинского, ул. Дзержинского, пер. Дзержинского, 1-й, 2-й проезд Новоселов, ул. Гоголя, ул. Кривошапова, ул. Новоямская 2-я, ул. Октябрьская, Красноармейская наб., ул. Марата, ул. Соколова, ул. Народная, пер. Галицинский, ул. Братьев Розовых, Торопецкий тракт, ул. Текстильщиков, ул. Чернышевского, 2-й, 3-й, 4-й, 5-й, 6-й, 7-й, 8-й Мелиховский пер., пер. Каретина, 1-й, 2-й, 3-й Торопецкий пер., проезд Фабричный, ул. Б. Спасская, ул. Чехова, п. Льнозавод, ул. Заводская, ул. Петровского, пер. Зеленый, п. Нижний Бор, ул. Солнечная, пер. 1-й, 2-й, 3-й, 4-й, 5-й Солнечный, ул. Приречная, ул. Механизаторов, п. Путеец, ул. Автодорожная, ул. Рижская, Гоголевский пер., проезд Вяземский, пер. Соколова в г. Ржев Тверской области, назначение: 7.7 сооружения трубопроводного транспорта, протяженность 63770 м, адрес (местонахождение) объекта: Российская Федерация, Тверская область, г. Ржев				
(наименование объекта)				
Сведения о местоположении границ охранной зоны газораспределительной сети				
3047	224372.65	2177928.10	картометрический, 0.1 м	—
3048	224374.47	2177901.92	картометрический, 0.1 м	—
3049	224378.39	2177902.13	картометрический, 0.1 м	—
3050	224378.61	2177898.14	картометрический, 0.1 м	—
3051	224374.81	2177897.93	картометрический, 0.1 м	—
3052	224377.72	2177866.99	картометрический, 0.1 м	—
3053	224381.67	2177867.20	картометрический, 0.1 м	—
3054	224381.89	2177863.21	картометрический, 0.1 м	—
3055	224378.07	2177863.00	картометрический, 0.1 м	—
3056	224380.94	2177829.76	картометрический, 0.1 м	—
3057	224435.50	2177834.19	картометрический, 0.1 м	—
3058	224529.99	2177842.98	картометрический, 0.1 м	—
3059	224525.20	2177897.08	картометрический, 0.1 м	—
3060	224521.30	2177948.69	картометрический, 0.1 м	—
3061	224515.66	2178005.38	картометрический, 0.1 м	—
3062	224521.46	2178005.67	картометрический, 0.1 м	—
3063	224521.66	2178001.67	картометрический, 0.1 м	—
3064	224520.06	2178001.59	картометрический, 0.1 м	—
3065	224525.09	2177951.00	картометрический, 0.1 м	—
3066	224527.66	2177951.19	картометрический, 0.1 м	—
3067	224527.96	2177947.20	картометрический, 0.1 м	—
3068	224525.44	2177947.01	картометрический, 0.1 м	—
3069	224526.19	2177937.52	картометрический, 0.1 м	—
3070	224528.26	2177937.68	картометрический, 0.1 м	—
3071	224528.56	2177933.69	картометрический, 0.1 м	—
3072	224526.49	2177933.53	картометрический, 0.1 м	—
3073	224529.19	2177897.40	картометрический, 0.1 м	—
3074	224533.98	2177843.28	картометрический, 0.1 м	—
3075	224627.38	2177852.21	картометрический, 0.1 м	—
3076	224666.16	2177853.54	картометрический, 0.1 м	—
3077	224666.12	2177854.41	картометрический, 0.1 м	—
3078	224669.28	2177854.73	картометрический, 0.1 м	—
3079	224674.27	2177858.23	картометрический, 0.1 м	—
3080	224670.91	2177897.90	картометрический, 0.1 м	—
3081	224663.54	2177897.43	картометрический, 0.1 м	—
3082	224663.29	2177901.42	картометрический, 0.1 м	—
3005	224670.58	2177901.89	картометрический, 0.1 м	—
3083	224384.46	2177679.77	картометрический, 0.1 м	—
3084	224381.33	2177714.50	картометрический, 0.1 м	—
3085	224376.30	2177714.08	картометрический, 0.1 м	—
3086	224375.97	2177718.06	картометрический, 0.1 м	—
3087	224380.93	2177718.48	картометрический, 0.1 м	—
3088	224379.78	2177729.07	картометрический, 0.1 м	—
3089	224375.12	2177728.67	картометрический, 0.1 м	—
3090	224374.79	2177732.66	картометрический, 0.1 м	—

Сведения о границах охранной зоны газораспределительной сети				
Газораспределительные сети низкого давления по ул. Грацинского, ул. Партизанская, ул. Смольная, ул. Декабристов, ул. Калинина, ул. Косарова, ул. Гагарина, ул. М. Горького, ул. Паши Савельевой, ул. Мира, ул. Железнодорожная, Московское ш., пер. Полевой, Зубцовское ш., ул. Вокзальная, ул. Привокзальная, ул. Луговая, пер. Луговой 2-й, ул. Белинского, ул. Держинского, пер. Держинского, 1-й, 2-й проезд Новоселов, ул. Гоголя, ул. Кривошапова, ул. Новоямская 2-я, ул. Октябрьская, Красноармейская наб., ул. Марата, ул. Соколова, ул. Народная, пер. Галицинский, ул. Братьев Розовых, Торопецкий тракт, ул. Текстильщиков, ул. Чернышевского, 2-й, 3-й, 4-й, 5-й, 6-й, 7-й, 8-й Мелиховский пер., пер. Каретина, 1-й, 2-й, 3-й Торопецкий пер., проезд Фабричный, ул. Б. Спасская, ул. Чехова, п. Льнозавод, ул. Заводская, ул. Петровского, пер. Зеленый, п. Нижний Бор, ул. Солнечная, пер. 1-й, 2-й, 3-й, 4-й, 5-й Солнечный, ул. Приречная, ул. Механизаторов, п. Путеец, ул. Автодорожная, ул. Рижская, Гоголевский пер., проезд Вяземский, пер. Соколова в г. Ржев Тверской области, назначение: 7.7 сооружения трубопроводного транспорта, протяженность 63770 м, адрес (местонахождение) объекта: Российская Федерация, Тверская область, г. Ржев				
(наименование объекта)				
Сведения о местоположении границ охранной зоны газораспределительной сети				
3091	224379.33	2177733.04	картометрический, 0.1 м	—
3092	224378.55	2177739.71	картометрический, 0.1 м	—
3093	224377.52	2177758.49	картометрический, 0.1 м	—
3094	224372.40	2177758.06	картометрический, 0.1 м	—
3095	224372.06	2177762.04	картометрический, 0.1 м	—
3096	224377.16	2177762.47	картометрический, 0.1 м	—
3097	224376.11	2177774.22	картометрический, 0.1 м	—
3098	224375.42	2177785.85	картометрический, 0.1 м	—
3099	224372.10	2177825.04	картометрический, 0.1 м	—
3100	224312.45	2177820.03	картометрический, 0.1 м	—
3101	224228.06	2177812.09	картометрический, 0.1 м	—
3102	224234.80	2177746.68	картометрический, 0.1 м	—
3103	224236.76	2177726.81	картометрический, 0.1 м	—
3104	224238.13	2177715.85	картометрический, 0.1 м	—
3105	224249.18	2177598.28	картометрический, 0.1 м	—
3106	224279.79	2177601.32	картометрический, 0.1 м	—
3107	224390.16	2177614.05	картометрический, 0.1 м	—
3108	224388.05	2177637.45	картометрический, 0.1 м	—
3109	224383.93	2177637.10	картометрический, 0.1 м	—
3110	224383.59	2177641.08	картометрический, 0.1 м	—
3111	224387.71	2177641.43	картометрический, 0.1 м	—
3112	224386.57	2177655.40	картометрический, 0.1 м	—
3113	224381.97	2177655.01	картометрический, 0.1 м	—
3114	224381.63	2177659.00	картометрический, 0.1 м	—
3115	224386.23	2177659.39	картометрический, 0.1 м	—
3116	224384.81	2177675.78	картометрический, 0.1 м	—
3117	224378.50	2177675.25	картометрический, 0.1 м	—
3118	224378.16	2177679.23	картометрический, 0.1 м	—
3083	224384.46	2177679.77	картометрический, 0.1 м	—
3119	224156.55	2177586.36	картометрический, 0.1 м	—
3120	224220.08	2177594.44	картометрический, 0.1 м	—
3121	224245.33	2177596.64	картометрический, 0.1 м	—
3122	224234.15	2177715.42	картометрический, 0.1 м	—
3123	224232.78	2177726.37	картометрический, 0.1 м	—
3124	224230.82	2177746.28	картометрический, 0.1 м	—
3125	224224.09	2177811.65	картометрический, 0.1 м	—
3126	224186.73	2177807.35	картометрический, 0.1 м	—
3127	224161.84	2177804.74	картометрический, 0.1 м	—
3128	224168.91	2177752.20	картометрический, 0.1 м	—
3129	224164.94	2177751.67	картометрический, 0.1 м	—
3130	224157.86	2177804.32	картометрический, 0.1 м	—
3131	224074.66	2177795.61	картометрический, 0.1 м	—
3132	224075.70	2177785.26	картометрический, 0.1 м	—
3133	224079.50	2177735.99	картометрический, 0.1 м	—
3134	224085.70	2177669.31	картометрический, 0.1 м	—



Сведения о границах охранной зоны газораспределительной сети				
Газораспределительные сети низкого давления по ул. Грацинского, ул. Партизанская, ул. Смольная, ул. Декабристов, ул. Калинина, ул. Косарова, ул. Гагарина, ул. М. Горького, ул. Паши Савельевой, ул. Мира, ул. Железнодорожная, Московское ш., пер. Полевой, Зубцовское ш., ул. Вокзальная, ул. Привокзальная, ул. Луговая, пер. Луговой 2-й, ул. Белинского, ул. Дзержинского, пер. Дзержинского, 1-й, 2-й проезд Новоселов, ул. Гоголя, ул. Кривошапова, ул. Новоямская 2-я, ул. Октябрьская, Красноармейская наб., ул. Марата, ул. Соколова, ул. Народная, пер. Галицинский, ул. Братьев Розовых, Торопецкий тракт, ул. Текстильщиков, ул. Чернышевского, 2-й, 3-й, 4-й, 5-й, 6-й, 7-й, 8-й Мелиховский пер., пер. Каретина, 1-й, 2-й, 3-й Торопецкий пер., проезд Фабричный, ул. Б. Спасская, ул. Чехова, п. Льнозавод, ул. Заводская, ул. Петровского, пер. Зеленый, п. Нижний Бор, ул. Солнечная, пер. 1-й, 2-й, 3-й, 4-й, 5-й Солнечный, ул. Приречная, ул. Механизаторов, п. Путеец, ул. Автодорожная, ул. Рижская, Гоголевский пер., проезд Вяземский, пер. Соколова в г. Ржев Тверской области, назначение: 7.7 сооружения трубопроводного транспорта, протяженность 63770 м, адрес (местонахождение) объекта: Российская Федерация, Тверская область, г. Ржев				
(наименование объекта)				
Сведения о местоположении границ охранной зоны газораспределительной сети				
3135	224089.47	2177630.43	картометрический, 0.1 м	—
3136	224092.64	2177589.68	картометрический, 0.1 м	—
3137	224094.53	2177580.20	картометрический, 0.1 м	—
3138	224114.72	2177580.98	картометрический, 0.1 м	—
3139	224134.44	2177583.85	картометрический, 0.1 м	—
3140	224133.22	2177595.29	картометрический, 0.1 м	—
3141	224137.20	2177595.71	картометрический, 0.1 м	—
3142	224138.40	2177584.36	картометрический, 0.1 м	—
3143	224152.57	2177585.89	картометрический, 0.1 м	—
3144	224151.36	2177597.25	картометрический, 0.1 м	—
3145	224155.34	2177597.68	картометрический, 0.1 м	—
3119	224156.55	2177586.36	картометрический, 0.1 м	—
3146	224221.45	2177830.36	картометрический, 0.1 м	—
3147	224215.25	2177895.15	картометрический, 0.1 м	—
3148	224208.63	2177976.34	картометрический, 0.1 м	—
3149	224203.77	2178024.69	картометрический, 0.1 м	—
3150	224154.32	2178020.79	картометрический, 0.1 м	—
3151	224109.94	2178018.12	картометрический, 0.1 м	—
3152	224066.87	2178014.18	картометрический, 0.1 м	—
3153	224058.10	2178013.62	картометрический, 0.1 м	—
3154	224066.13	2177899.32	картометрический, 0.1 м	—
3155	224069.24	2177860.35	картометрический, 0.1 м	—
3156	224074.30	2177799.60	картометрический, 0.1 м	—
3157	224186.30	2177811.32	картометрический, 0.1 м	—
3158	224223.54	2177815.61	картометрический, 0.1 м	—
3146	224221.45	2177830.36	картометрический, 0.1 м	—
3159	224040.93	2177586.50	картометрический, 0.1 м	—
3160	224044.91	2177586.93	картометрический, 0.1 м	—
3161	224046.24	2177574.42	картометрический, 0.1 м	—
3162	224090.92	2177577.85	картометрический, 0.1 м	—
3163	224088.67	2177589.14	картометрический, 0.1 м	—
3164	224085.48	2177630.08	картометрический, 0.1 м	—
3165	224081.72	2177668.95	картометрический, 0.1 м	—
3166	224075.51	2177735.67	картометрический, 0.1 м	—
3167	224071.71	2177784.91	картометрический, 0.1 м	—
3168	224070.68	2177795.24	картометрический, 0.1 м	—
3169	223999.89	2177788.96	картометрический, 0.1 м	—
3170	223908.94	2177780.91	картометрический, 0.1 м	—
3171	223909.74	2177772.31	картометрический, 0.1 м	—
3172	223911.01	2177750.12	картометрический, 0.1 м	—
3173	223914.01	2177711.96	картометрический, 0.1 м	—
3174	223926.79	2177573.06	картометрический, 0.1 м	—
3175	223921.26	2177571.42	картометрический, 0.1 м	—
3176	223922.51	2177559.83	картометрический, 0.1 м	—

Сведения о границах охранной зоны газораспределительной сети				
Газораспределительные сети низкого давления по ул. Грацинского, ул. Партизанская, ул. Смольная, ул. Декабристов, ул. Калинина, ул. Косарова, ул. Гагарина, ул. М. Горького, ул. Паши Савельевой, ул. Мира, ул. Железнодорожная, Московское ш., пер. Полевой, Зубцовское ш., ул. Вокзальная, ул. Привокзальная, ул. Луговая, пер. Луговой 2-й, ул. Белинского, ул. Дзержинского, пер. Дзержинского, 1-й, 2-й проезд Новоселов, ул. Гоголя, ул. Кривошапова, ул. Новоямская 2-я, ул. Октябрьская, Красноармейская наб., ул. Марата, ул. Соколова, ул. Народная, пер. Галицинский, ул. Братьев Розовых, Торопецкий тракт, ул. Текстильщиков, ул. Чернышевского, 2-й, 3-й, 4-й, 5-й, 6-й, 7-й, 8-й Мелиховский пер., пер. Каретина, 1-й, 2-й, 3-й Торопецкий пер., проезд Фабричный, ул. Б. Спасская, ул. Чехова, п. Льнозавод, ул. Заводская, ул. Петровского, пер. Зеленый, п. Нижний Бор, ул. Солнечная, пер. 1-й, 2-й, 3-й, 4-й, 5-й Солнечный, ул. Приречная, ул. Механизаторов, п. Путеец, ул. Автодорожная, ул. Рижская, Гоголевский пер., проезд Вяземский, пер. Соколова в г. Ржев Тверской области, назначение: 7.7 сооружения трубопроводного транспорта, протяженность 63770 м, адрес (местонахождение) объекта: Российская Федерация, Тверская область, г. Ржев				
(наименование объекта)				
Сведения о местоположении границ охранной зоны газораспределительной сети				
3177	223962.17	2177564.35	картометрический, 0.1 м	—
3178	223990.45	2177568.99	картометрический, 0.1 м	—
3179	224010.59	2177570.84	картометрический, 0.1 м	—
3180	224042.25	2177574.09	картометрический, 0.1 м	—
3159	224040.93	2177586.50	картометрический, 0.1 м	—
3181	224054.11	2178013.37	картометрический, 0.1 м	—
3182	223989.32	2178009.00	картометрический, 0.1 м	—
3183	223951.41	2178004.40	картометрический, 0.1 м	—
3184	223913.22	2178000.83	картометрический, 0.1 м	—
3185	223890.51	2177999.72	картометрический, 0.1 м	—
3186	223894.54	2177933.47	картометрический, 0.1 м	—
3187	223899.78	2177881.61	картометрический, 0.1 м	—
3188	223906.41	2177807.78	картометрический, 0.1 м	—
3189	223908.56	2177784.89	картометрический, 0.1 м	—
3190	223999.54	2177792.94	картометрический, 0.1 м	—
3191	224070.32	2177799.23	картометрический, 0.1 м	—
3192	224065.26	2177860.02	картометрический, 0.1 м	—
3193	224062.14	2177899.02	картометрический, 0.1 м	—
3181	224054.11	2178013.37	картометрический, 0.1 м	—
3194	224237.45	2178275.81	картометрический, 0.1 м	—
3195	224241.44	2178276.00	картометрический, 0.1 м	—
3196	224241.07	2178283.98	картометрический, 0.1 м	—
3197	224259.94	2178286.17	картометрический, 0.1 м	—
3198	224258.85	2178300.93	картометрический, 0.1 м	—
3199	224277.72	2178305.74	картометрический, 0.1 м	—
3200	224322.14	2178314.70	картометрический, 0.1 м	—
3201	224315.82	2178393.23	картометрический, 0.1 м	—
3202	224325.34	2178394.47	картометрический, 0.1 м	—
3203	224340.89	2178209.10	картометрический, 0.1 м	—
3204	224349.07	2178120.87	картометрический, 0.1 м	—
3205	224357.20	2178042.13	картометрический, 0.1 м	—
3206	224207.38	2178029.00	картометрический, 0.1 м	—
3207	224206.30	2178041.20	картометрический, 0.1 м	—
3208	224201.11	2178104.65	картометрический, 0.1 м	—
3209	224189.05	2178243.12	картометрический, 0.1 м	—
3210	224187.86	2178243.05	картометрический, 0.1 м	—
3211	224186.82	2178272.63	картометрический, 0.1 м	—
3212	224185.90	2178284.61	картометрический, 0.1 м	—
3213	224218.28	2178283.45	картометрический, 0.1 м	—
3214	224236.99	2178285.22	картометрический, 0.1 м	—
3194	224237.45	2178275.81	картометрический, 0.1 м	—
3215	224311.08	2178381.05	картометрический, 0.1 м	—
3216	224310.75	2178385.04	картометрический, 0.1 м	—

Сведения о границах охранной зоны газораспределительной сети				
Газораспределительные сети низкого давления по ул. Грацинского, ул. Партизанская, ул. Смольная, ул. Декабристов, ул. Калинина, ул. Косарова, ул. Гагарина, ул. М. Горького, ул. Паши Савельевой, ул. Мира, ул. Железнодорожная, Московское ш., пер. Полевой, Зубцовское ш., ул. Вокзальная, ул. Привокзальная, ул. Луговая, пер. Луговой 2-й, ул. Белинского, ул. Держинского, пер. Держинского, 1-й, 2-й проезд Новоселов, ул. Гоголя, ул. Кривошапова, ул. Новоямская 2-я, ул. Октябрьская, Красноармейская наб., ул. Марата, ул. Соколова, ул. Народная, пер. Галицинский, ул. Братьев Розовых, Торопецкий тракт, ул. Текстильщиков, ул. Чернышевского, 2-й, 3-й, 4-й, 5-й, 6-й, 7-й, 8-й Мелиховский пер., пер. Каретина, 1-й, 2-й, 3-й Торопецкий пер., проезд Фабричный, ул. Б. Спасская, ул. Чехова, п. Льнозавод, ул. Заводская, ул. Петровского, пер. Зеленый, п. Нижний Бор, ул. Солнечная, пер. 1-й, 2-й, 3-й, 4-й, 5-й Солнечный, ул. Приречная, ул. Механизаторов, п. Путеец, ул. Автодорожная, ул. Рижская, Гоголевский пер., проезд Вяземский, пер. Соколова в г. Ржев Тверской области, назначение: 7.7 сооружения трубопроводного транспорта, протяженность 63770 м, адрес (местонахождение) объекта: Российская Федерация, Тверская область, г. Ржев				
(наименование объекта)				
Сведения о местоположении границ охранной зоны газораспределительной сети				
3217	224312.53	2178385.19	картометрический, 0.1 м	—
3218	224311.85	2178392.76	картометрический, 0.1 м	—
3219	224277.63	2178388.97	картометрический, 0.1 м	—
3220	224282.13	2178338.32	картометрический, 0.1 м	—
3221	224283.48	2178319.59	картометрический, 0.1 м	—
3222	224279.49	2178319.31	картометрический, 0.1 м	—
3223	224278.14	2178337.98	картометрический, 0.1 м	—
3224	224273.65	2178388.58	картометрический, 0.1 м	—
3225	224239.67	2178385.69	картометрический, 0.1 м	—
3226	224239.34	2178389.68	картометрический, 0.1 м	—
3227	224277.30	2178392.91	картометрический, 0.1 м	—
3228	224324.99	2178398.46	картометрический, 0.1 м	—
3229	224321.87	2178431.98	картометрический, 0.1 м	—
3230	224278.13	2178427.71	картометрический, 0.1 м	—
3231	224277.58	2178432.30	картометрический, 0.1 м	—
3232	224209.59	2178426.09	картометрический, 0.1 м	—
3233	224210.98	2178403.48	картометрический, 0.1 м	—
3234	224221.86	2178287.80	картометрический, 0.1 м	—
3235	224240.81	2178289.60	картометрический, 0.1 м	—
3236	224240.89	2178287.99	картометрический, 0.1 м	—
3237	224255.67	2178289.70	картометрический, 0.1 м	—
3238	224254.61	2178303.97	картометрический, 0.1 м	—
3239	224276.83	2178309.64	картометрический, 0.1 м	—
3240	224317.86	2178317.92	картометрический, 0.1 м	—
3241	224315.46	2178348.81	картометрический, 0.1 м	—
3242	224314.30	2178348.69	картометрический, 0.1 м	—
3243	224313.91	2178352.67	картометрический, 0.1 м	—
3244	224315.16	2178352.80	картометрический, 0.1 м	—
3245	224314.21	2178364.89	картометрический, 0.1 м	—
3246	224312.73	2178364.74	картометрический, 0.1 м	—
3247	224312.34	2178368.72	картометрический, 0.1 м	—
3248	224313.89	2178368.88	картометрический, 0.1 м	—
3249	224312.88	2178381.20	картометрический, 0.1 м	—
3215	224311.08	2178381.05	картометрический, 0.1 м	—
3250	224022.61	2178592.02	картометрический, 0.1 м	—
3251	224022.29	2178596.00	картометрический, 0.1 м	—
3252	224010.28	2178595.02	картометрический, 0.1 м	—
3253	224013.44	2178550.14	картометрический, 0.1 м	—
3254	224014.41	2178531.50	картометрический, 0.1 м	—
3255	224005.28	2178530.99	картометрический, 0.1 м	—
3256	224005.50	2178527.00	картометрический, 0.1 м	—
3257	224014.62	2178527.51	картометрический, 0.1 м	—
3258	224015.40	2178512.49	картометрический, 0.1 м	—
3259	224017.58	2178483.08	картометрический, 0.1 м	—
3260	223995.99	2178486.46	картометрический, 0.1 м	—

Сведения о границах охранной зоны газораспределительной сети				
Газораспределительные сети низкого давления по ул. Грацинского, ул. Партизанская, ул. Смольная, ул. Декабристов, ул. Калинина, ул. Косарова, ул. Гагарина, ул. М. Горького, ул. Паши Савельевой, ул. Мира, ул. Железнодорожная, Московское ш., пер. Полевой, Зубцовское ш., ул. Вокзальная, ул. Привокзальная, ул. Луговая, пер. Луговой 2-й, ул. Белинского, ул. Дзержинского, пер. Дзержинского, 1-й, 2-й проезд Новоселов, ул. Гоголя, ул. Кривошапова, ул. Новоямская 2-я, ул. Октябрьская, Красноармейская наб., ул. Марата, ул. Соколова, ул. Народная, пер. Галицинский, ул. Братьев Розовых, Торопецкий тракт, ул. Текстильщиков, ул. Чернышевского, 2-й, 3-й, 4-й, 5-й, 6-й, 7-й, 8-й Мелиховский пер., пер. Каретина, 1-й, 2-й, 3-й Торопецкий пер., проезд Фабричный, ул. Б. Спасская, ул. Чехова, п. Льнозавод, ул. Заводская, ул. Петровского, пер. Зеленый, п. Нижний Бор, ул. Солнечная, пер. 1-й, 2-й, 3-й, 4-й, 5-й Солнечный, ул. Приречная, ул. Механизаторов, п. Путеец, ул. Автодорожная, ул. Рижская, Гоголевский пер., проезд Вяземский, пер. Соколова в г. Ржев Тверской области, назначение: 7.7 сооружения трубопроводного транспорта, протяженность 63770 м, адрес (местонахождение) объекта: Российская Федерация, Тверская область, г. Ржев				
(наименование объекта)				
Сведения о местоположении границ охранной зоны газораспределительной сети				
3261	223994.41	2178487.50	картометрический, 0.1 м	—
3262	223986.24	2178502.98	картометрический, 0.1 м	—
3263	223942.39	2178502.08	картометрический, 0.1 м	—
3264	223900.70	2178497.81	картометрический, 0.1 м	—
3265	223881.60	2178495.28	картометрический, 0.1 м	—
3266	223880.83	2178539.06	картометрический, 0.1 м	—
3267	223832.69	2178535.11	картометрический, 0.1 м	—
3268	223830.40	2178658.22	картометрический, 0.1 м	—
3269	223827.70	2178803.11	картометрический, 0.1 м	—
3270	223888.44	2178803.03	картометрический, 0.1 м	—
3271	223888.35	2178792.96	картометрический, 0.1 м	—
3272	223886.36	2178792.87	картометрический, 0.1 м	—
3273	223886.53	2178788.88	картометрический, 0.1 м	—
3274	223888.50	2178788.96	картометрический, 0.1 м	—
3275	223889.32	2178779.50	картометрический, 0.1 м	—
3276	223884.98	2178779.16	картометрический, 0.1 м	—
3277	223885.30	2178775.18	картометрический, 0.1 м	—
3278	223889.61	2178775.51	картометрический, 0.1 м	—
3279	223890.11	2178767.13	картометрический, 0.1 м	—
3280	223885.45	2178766.83	картометрический, 0.1 м	—
3281	223885.71	2178762.84	картометрический, 0.1 м	—
3282	223890.32	2178763.14	картометрический, 0.1 м	—
3283	223891.19	2178745.04	картометрический, 0.1 м	—
3284	223885.37	2178744.92	картометрический, 0.1 м	—
3285	223885.94	2178735.59	картометрический, 0.1 м	—
3286	223887.23	2178694.40	картометрический, 0.1 м	—
3287	223886.08	2178682.94	картометрический, 0.1 м	—
3288	223890.07	2178682.61	картометрический, 0.1 м	—
3289	223890.73	2178690.83	картометрический, 0.1 м	—
3290	223896.55	2178690.61	картометрический, 0.1 м	—
3291	223896.82	2178682.89	картометрический, 0.1 м	—
3292	223900.82	2178683.03	картометрический, 0.1 м	—
3293	223900.55	2178690.67	картометрический, 0.1 м	—
3294	223903.98	2178690.89	картометрический, 0.1 м	—
3295	223904.38	2178683.36	картометрический, 0.1 м	—
3296	223908.38	2178683.57	картометрический, 0.1 м	—
3297	223907.97	2178691.16	картометрический, 0.1 м	—
3298	223917.29	2178691.78	картометрический, 0.1 м	—
3299	223917.09	2178698.70	картометрический, 0.1 м	—
3300	223913.10	2178698.59	картометрический, 0.1 м	—
3301	223913.18	2178695.52	картометрический, 0.1 м	—
3302	223898.46	2178694.54	картометрический, 0.1 м	—
3303	223891.55	2178694.80	картометрический, 0.1 м	—
3304	223889.94	2178735.77	картометрический, 0.1 м	—
3305	223889.62	2178741.01	картометрический, 0.1 м	—
3306	223895.38	2178741.14	картометрический, 0.1 м	—

Сведения о границах охранной зоны газораспределительной сети				
Газораспределительные сети низкого давления по ул. Грацинского, ул. Партизанская, ул. Смольная, ул. Декабристов, ул. Калинина, ул. Косарова, ул. Гагарина, ул. М. Горького, ул. Паши Савельевой, ул. Мира, ул. Железнодорожная, Московское ш., пер. Полевой, Зубцовское ш., ул. Вокзальная, ул. Привокзальная, ул. Луговая, пер. Луговой 2-й, ул. Белинского, ул. Дзержинского, пер. Дзержинского, 1-й, 2-й проезд Новоселов, ул. Гоголя, ул. Кривошапова, ул. Новоямская 2-я, ул. Октябрьская, Красноармейская наб., ул. Марата, ул. Соколова, ул. Народная, пер. Галицкий, ул. Братьев Розовых, Торопецкий тракт, ул. Текстильщиков, ул. Чернышевского, 2-й, 3-й, 4-й, 5-й, 6-й, 7-й, 8-й Мелиховский пер., пер. Каретина, 1-й, 2-й, 3-й Торопецкий пер., проезд Фабричный, ул. Б. Спасская, ул. Чехова, п. Льнозавод, ул. Заводская, ул. Петровского, пер. Зеленый, п. Нижний Бор, ул. Солнечная, пер. 1-й, 2-й, 3-й, 4-й, 5-й Солнечный, ул. Приречная, ул. Механизаторов, п. Путеец, ул. Автодорожная, ул. Рижская, Гоголевский пер., проезд Вяземский, пер. Соколова в г. Ржев Тверской области, назначение: 7.7 сооружения трубопроводного транспорта, протяженность 63770 м, адрес (местонахождение) объекта: Российская Федерация, Тверская область, г. Ржев				
(наименование объекта)				
Сведения о местоположении границ охранной зоны газораспределительной сети				
3307	223893.48	2178777.81	картометрический, 0.1 м	—
3308	223892.33	2178791.12	картометрический, 0.1 м	—
3309	223892.46	2178805.24	картометрический, 0.1 м	—
3310	223888.85	2178833.66	картометрический, 0.1 м	—
3311	223884.70	2178833.55	картометрический, 0.1 м	—
3312	223880.68	2178847.63	картометрический, 0.1 м	—
3313	223880.14	2178854.23	картометрический, 0.1 м	—
3314	223877.70	2178875.18	картометрический, 0.1 м	—
3315	223873.63	2178874.86	картометрический, 0.1 м	—
3316	223875.92	2178855.88	картометрический, 0.1 м	—
3317	223874.57	2178855.78	картометрический, 0.1 м	—
3318	223874.87	2178851.79	картометрический, 0.1 м	—
3319	223876.32	2178851.90	картометрический, 0.1 м	—
3320	223876.54	2178849.12	картометрический, 0.1 м	—
3321	223874.99	2178849.01	картометрический, 0.1 м	—
3322	223875.27	2178845.02	картометрический, 0.1 м	—
3323	223877.22	2178845.16	картометрический, 0.1 м	—
3324	223881.10	2178831.58	картометрический, 0.1 м	—
3325	223880.16	2178830.99	картометрический, 0.1 м	—
3326	223882.28	2178827.60	картометрический, 0.1 м	—
3327	223885.34	2178829.52	картометрический, 0.1 м	—
3328	223888.19	2178807.03	картометрический, 0.1 м	—
3329	223827.57	2178807.11	картометрический, 0.1 м	—
3330	223823.61	2178890.66	картометрический, 0.1 м	—
3331	223830.57	2178891.27	картометрический, 0.1 м	—
3332	223828.28	2178915.34	картометрический, 0.1 м	—
3333	223880.74	2178920.73	картометрический, 0.1 м	—
3334	223878.66	2178954.08	картометрический, 0.1 м	—
3335	223885.71	2178954.70	картометрический, 0.1 м	—
3336	223885.36	2178958.68	картометрический, 0.1 м	—
3337	223878.36	2178958.07	картометрический, 0.1 м	—
3338	223878.09	2178961.14	картометрический, 0.1 м	—
3339	223867.88	2178960.37	картометрический, 0.1 м	—
3340	223868.18	2178956.38	картометрический, 0.1 м	—
3341	223874.45	2178956.85	картометрический, 0.1 м	—
3342	223876.51	2178924.32	картометрический, 0.1 м	—
3343	223827.93	2178919.33	картометрический, 0.1 м	—
3344	223808.04	2179169.44	картометрический, 0.1 м	—
3345	223850.42	2179172.45	картометрический, 0.1 м	—
3346	223877.02	2179174.75	картометрический, 0.1 м	—
3347	223904.91	2179175.49	картометрический, 0.1 м	—
3348	223907.76	2179122.17	картометрический, 0.1 м	—
3349	223911.75	2179122.39	картометрический, 0.1 м	—
3350	223911.16	2179133.46	картометрический, 0.1 м	—
3351	223926.12	2179135.00	картометрический, 0.1 м	—
3352	223925.96	2179138.83	картометрический, 0.1 м	—

Сведения о границах охранной зоны газораспределительной сети				
Газораспределительные сети низкого давления по ул. Грацинского, ул. Партизанская, ул. Смольная, ул. Декабристов, ул. Калинина, ул. Косарова, ул. Гагарина, ул. М. Горького, ул. Паши Савельевой, ул. Мира, ул. Железнодорожная, Московское ш., пер. Полевой, Зубцовское ш., ул. Вокзальная, ул. Привокзальная, ул. Луговая, пер. Луговой 2-й, ул. Белинского, ул. Дзержинского, пер. Дзержинского, 1-й, 2-й проезд Новоселов, ул. Гоголя, ул. Кривошапова, ул. Новоямская 2-я, ул. Октябрьская, Красноармейская наб., ул. Марата, ул. Соколова, ул. Народная, пер. Галицкий, ул. Братьев Розовых, Торопецкий тракт, ул. Текстильщиков, ул. Чернышевского, 2-й, 3-й, 4-й, 5-й, 6-й, 7-й, 8-й Мелиховский пер., пер. Каретина, 1-й, 2-й, 3-й Торопецкий пер., проезд Фабричный, ул. Б. Спасская, ул. Чехова, п. Льнозавод, ул. Заводская, ул. Петровского, пер. Зеленый, п. Нижний Бор, ул. Солнечная, пер. 1-й, 2-й, 3-й, 4-й, 5-й Солнечный, ул. Приречная, ул. Механизаторов, п. Путеец, ул. Автодорожная, ул. Рижская, Гоголевский пер., проезд Вяземский, пер. Соколова в г. Ржев Тверской области, назначение: 7.7 сооружения трубопроводного транспорта, протяженность 63770 м, адрес (местонахождение) объекта: Российская Федерация, Тверская область, г. Ржев				
(наименование объекта)				
Сведения о местоположении границ охранной зоны газораспределительной сети				
3353	223946.82	2179141.35	картометрический, 0.1 м	—
3354	223954.77	2179061.61	картометрический, 0.1 м	—
3355	223957.23	2179061.83	картометрический, 0.1 м	—
3356	223959.10	2179040.40	картометрический, 0.1 м	—
3357	223956.63	2179040.17	картометрический, 0.1 м	—
3358	223959.37	2179005.40	картометрический, 0.1 м	—
3359	223983.25	2179007.85	картометрический, 0.1 м	—
3360	223970.26	2179168.36	картометрический, 0.1 м	—
3361	223966.28	2179168.03	картометрический, 0.1 м	—
3362	223978.94	2179011.53	картометрический, 0.1 м	—
3363	223962.99	2179010.30	картометрический, 0.1 м	—
3364	223960.93	2179036.55	картометрический, 0.1 м	—
3365	223963.43	2179036.79	картометрический, 0.1 м	—
3366	223960.87	2179066.17	картометрический, 0.1 м	—
3367	223958.35	2179065.94	картометрический, 0.1 м	—
3368	223950.39	2179145.81	картометрический, 0.1 м	—
3369	223921.81	2179142.36	картометрический, 0.1 м	—
3370	223921.96	2179138.59	картометрический, 0.1 м	—
3371	223912.73	2179137.64	картометрический, 0.1 м	—
3372	223911.84	2179147.81	картометрический, 0.1 м	—
3373	223910.39	2179147.73	картометрический, 0.1 м	—
3374	223908.90	2179175.70	картометрический, 0.1 м	—
3375	223972.31	2179180.81	картометрический, 0.1 м	—
3376	224098.08	2179188.64	картометрический, 0.1 м	—
3377	224106.95	2179190.00	картометрический, 0.1 м	—
3378	224116.33	2179067.44	картометрический, 0.1 м	—
3379	224124.46	2178974.37	картометрический, 0.1 м	—
3380	224118.66	2178973.90	картометрический, 0.1 м	—
3381	224118.16	2178979.83	картометрический, 0.1 м	—
3382	224095.38	2178977.93	картометрический, 0.1 м	—
3383	224095.81	2178972.80	картометрический, 0.1 м	—
3384	224092.07	2178972.48	картометрический, 0.1 м	—
3385	224091.83	2178975.42	картометрический, 0.1 м	—
3386	223998.21	2178967.71	картометрический, 0.1 м	—
3387	223998.54	2178963.72	картометрический, 0.1 м	—
3388	224088.17	2178971.11	картометрический, 0.1 м	—
3389	224088.42	2178968.16	картометрический, 0.1 м	—
3390	224100.12	2178969.14	картометрический, 0.1 м	—
3391	224099.70	2178974.27	картометрический, 0.1 м	—
3392	224114.51	2178975.51	картометрический, 0.1 м	—
3393	224115.02	2178969.59	картометрический, 0.1 м	—
3394	224124.81	2178970.38	картометрический, 0.1 м	—
3395	224131.27	2178888.59	картометрический, 0.1 м	—
3396	224093.71	2178884.88	картометрический, 0.1 м	—
3397	224093.55	2178886.50	картометрический, 0.1 м	—
3398	224089.57	2178886.11	картометрический, 0.1 м	—

Сведения о границах охранной зоны газораспределительной сети				
Газораспределительные сети низкого давления по ул. Грацинского, ул. Партизанская, ул. Смольная, ул. Декабристов, ул. Калинина, ул. Косарова, ул. Гагарина, ул. М. Горького, ул. Паши Савельевой, ул. Мира, ул. Железнодорожная, Московское ш., пер. Полевой, Зубцовское ш., ул. Вокзальная, ул. Привокзальная, ул. Луговая, пер. Луговой 2-й, ул. Белинского, ул. Дзержинского, пер. Дзержинского, 1-й, 2-й проезд Новоселов, ул. Гоголя, ул. Кривошапова, ул. Новоямская 2-я, ул. Октябрьская, Красноармейская наб., ул. Марата, ул. Соколова, ул. Народная, пер. Галицинский, ул. Братьев Розовых, Торопецкий тракт, ул. Текстильщиков, ул. Чернышевского, 2-й, 3-й, 4-й, 5-й, 6-й, 7-й, 8-й Мелиховский пер., пер. Каретина, 1-й, 2-й, 3-й Торопецкий пер., проезд Фабричный, ул. Б. Спасская, ул. Чехова, п. Льнозавод, ул. Заводская, ул. Петровского, пер. Зеленый, п. Нижний Бор, ул. Солнечная, пер. 1-й, 2-й, 3-й, 4-й, 5-й Солнечный, ул. Приречная, ул. Механизаторов, п. Путеец, ул. Автодорожная, ул. Рижская, Гоголевский пер., проезд Вяземский, пер. Соколова в г. Ржев Тверской области, назначение: 7.7 сооружения трубопроводного транспорта, протяженность 63770 м, адрес (местонахождение) объекта: Российская Федерация, Тверская область, г. Ржев				
(наименование объекта)				
Сведения о местоположении границ охранной зоны газораспределительной сети				
3399	224090.66	2178874.37	картометрический, 0.1 м	—
3400	224082.89	2178873.51	картометрический, 0.1 м	—
3401	224082.02	2178883.93	картометрический, 0.1 м	—
3402	224071.28	2178882.94	картометрический, 0.1 м	—
3403	224071.13	2178884.49	картометрический, 0.1 м	—
3404	224067.15	2178884.09	картометрический, 0.1 м	—
3405	224067.30	2178882.56	картометрический, 0.1 м	—
3406	224058.41	2178881.68	картометрический, 0.1 м	—
3407	224058.24	2178883.38	картометрический, 0.1 м	—
3408	224054.26	2178882.98	картометрический, 0.1 м	—
3409	224054.43	2178881.29	картометрический, 0.1 м	—
3410	224045.39	2178880.38	картометрический, 0.1 м	—
3411	224045.23	2178882.02	картометрический, 0.1 м	—
3412	224041.25	2178881.62	картометрический, 0.1 м	—
3413	224041.41	2178879.99	картометрический, 0.1 м	—
3414	224033.49	2178879.20	картометрический, 0.1 м	—
3415	224033.34	2178880.69	картометрический, 0.1 м	—
3416	224029.36	2178880.29	картометрический, 0.1 м	—
3417	224029.51	2178878.80	картометрический, 0.1 м	—
3418	224020.21	2178877.88	картометрический, 0.1 м	—
3419	224020.06	2178879.39	картометрический, 0.1 м	—
3420	224016.08	2178879.00	картометрический, 0.1 м	—
3421	224016.63	2178873.50	картометрический, 0.1 м	—
3422	224078.37	2178879.58	картометрический, 0.1 м	—
3423	224078.91	2178873.07	картометрический, 0.1 м	—
3424	224064.43	2178871.47	картометрический, 0.1 м	—
3425	224065.47	2178862.12	картометрический, 0.1 м	—
3426	224069.44	2178862.56	картометрический, 0.1 м	—
3427	224068.85	2178867.93	картометрический, 0.1 м	—
3428	224100.07	2178871.39	картометрический, 0.1 м	—
3429	224102.65	2178849.65	картометрический, 0.1 м	—
3430	224112.12	2178755.69	картометрический, 0.1 м	—
3431	224046.49	2178748.46	картометрический, 0.1 м	—
3432	224047.00	2178743.78	картометрический, 0.1 м	—
3433	224050.98	2178744.21	картометрический, 0.1 м	—
3434	224050.90	2178744.92	картометрический, 0.1 м	—
3435	224138.88	2178754.60	картометрический, 0.1 м	—
3436	224141.13	2178727.11	картометрический, 0.1 м	—
3437	224114.30	2178724.31	картометрический, 0.1 м	—
3438	224113.52	2178731.88	картометрический, 0.1 м	—
3439	224027.18	2178722.22	картометрический, 0.1 м	—
3440	224026.28	2178731.65	картометрический, 0.1 м	—
3441	224024.08	2178731.43	картометрический, 0.1 м	—
3442	224021.16	2178761.06	картометрический, 0.1 м	—
3443	224017.18	2178760.66	картометрический, 0.1 м	—
3444	224020.40	2178727.09	картометрический, 0.1 м	—

Сведения о границах охранной зоны газораспределительной сети				
Газораспределительные сети низкого давления по ул. Грацинского, ул. Партизанская, ул. Смольная, ул. Декабристов, ул. Калинина, ул. Косарова, ул. Гагарина, ул. М. Горького, ул. Паши Савельевой, ул. Мира, ул. Железнодорожная, Московское ш., пер. Полевой, Зубцовское ш., ул. Вокзальная, ул. Привокзальная, ул. Луговая, пер. Луговой 2-й, ул. Белинского, ул. Дзержинского, пер. Дзержинского, 1-й, 2-й проезд Новоселов, ул. Гоголя, ул. Кривошапова, ул. Новоямская 2-я, ул. Октябрьская, Красноармейская наб., ул. Марата, ул. Соколова, ул. Народная, пер. Галицинский, ул. Братьев Розовых, Торопецкий тракт, ул. Текстильщиков, ул. Чернышевского, 2-й, 3-й, 4-й, 5-й, 6-й, 7-й, 8-й Мелиховский пер., пер. Каретина, 1-й, 2-й, 3-й Торопецкий пер., проезд Фабричный, ул. Б. Спасская, ул. Чехова, п. Льнозавод, ул. Заводская, ул. Петровского, пер. Зеленый, п. Нижний Бор, ул. Солнечная, пер. 1-й, 2-й, 3-й, 4-й, 5-й Солнечный, ул. Приречная, ул. Механизаторов, п. Путеец, ул. Автодорожная, ул. Рижская, Гоголевский пер., проезд Вяземский, пер. Соколова в г. Ржев Тверской области, назначение: 7.7 сооружения трубопроводного транспорта, протяженность 63770 м, адрес (местонахождение) объекта: Российская Федерация, Тверская область, г. Ржев				
(наименование объекта)				
Сведения о местоположении границ охранной зоны газораспределительной сети				
3445	224022.70	2178727.09	картометрический, 0.1 м	—
3446	224023.58	2178717.79	картометрический, 0.1 м	—
3447	224109.96	2178727.46	картометрический, 0.1 м	—
3448	224110.32	2178723.89	картометрический, 0.1 м	—
3449	224102.32	2178723.05	картометрический, 0.1 м	—
3450	224102.73	2178719.07	картометрический, 0.1 м	—
3451	224144.66	2178723.46	картометрический, 0.1 м	—
3452	224146.19	2178705.36	картометрический, 0.1 м	—
3453	224141.14	2178704.81	картометрический, 0.1 м	—
3454	224141.57	2178700.83	картометрический, 0.1 м	—
3455	224150.51	2178701.81	картометрический, 0.1 м	—
3456	224148.31	2178727.86	картометрический, 0.1 м	—
3457	224145.11	2178727.52	картометрический, 0.1 м	—
3458	224142.53	2178759.03	картометрический, 0.1 м	—
3459	224116.10	2178756.15	картометрический, 0.1 м	—
3460	224106.63	2178850.08	картометрический, 0.1 м	—
3461	224103.57	2178875.80	картометрический, 0.1 м	—
3462	224094.63	2178874.81	картометрический, 0.1 м	—
3463	224094.09	2178880.90	картометрический, 0.1 м	—
3464	224135.56	2178884.99	картометрический, 0.1 м	—
3465	224135.08	2178891.16	картометрический, 0.1 м	—
3466	224138.54	2178891.43	картометрический, 0.1 м	—
3467	224140.34	2178863.37	картометрический, 0.1 м	—
3468	224148.94	2178785.24	картометрический, 0.1 м	—
3469	224155.57	2178785.78	картометрический, 0.1 м	—
3470	224155.24	2178789.77	картометрический, 0.1 м	—
3471	224152.49	2178789.55	картометрический, 0.1 м	—
3472	224146.95	2178840.42	картометрический, 0.1 м	—
3473	224161.55	2178841.61	картометрический, 0.1 м	—
3474	224161.23	2178845.60	картометрический, 0.1 м	—
3475	224146.52	2178844.40	картометрический, 0.1 м	—
3476	224144.19	2178865.75	картометрический, 0.1 м	—
3477	224142.27	2178895.73	картометрический, 0.1 м	—
3478	224134.77	2178895.15	картометрический, 0.1 м	—
3479	224129.74	2178960.07	картометрический, 0.1 м	—
3480	224120.32	2179067.77	картометрический, 0.1 м	—
3481	224110.91	2179190.63	картометрический, 0.1 м	—
3482	224121.10	2179191.40	картометрический, 0.1 м	—
3483	224121.22	2179189.96	картометрический, 0.1 м	—
3484	224159.54	2179192.39	картометрический, 0.1 м	—
3485	224212.71	2179198.63	картометрический, 0.1 м	—
3486	224256.85	2179204.32	картометрический, 0.1 м	—
3487	224259.41	2179171.57	картометрический, 0.1 м	—
3488	224252.63	2179171.21	картометрический, 0.1 м	—
3489	224252.84	2179167.21	картометрический, 0.1 м	—
3490	224259.74	2179167.58	картометрический, 0.1 м	—



Сведения о границах охранной зоны газораспределительной сети				
Газораспределительные сети низкого давления по ул. Грацинского, ул. Партизанская, ул. Смольная, ул. Декабристов, ул. Калинина, ул. Косарова, ул. Гагарина, ул. М. Горького, ул. Паши Савельевой, ул. Мира, ул. Железнодорожная, Московское ш., пер. Полевой, Зубцовское ш., ул. Вокзальная, ул. Привокзальная, ул. Луговая, пер. Луговой 2-й, ул. Белинского, ул. Дзержинского, пер. Дзержинского, 1-й, 2-й проезд Новоселов, ул. Гоголя, ул. Кривошапова, ул. Новоямская 2-я, ул. Октябрьская, Красноармейская наб., ул. Марата, ул. Соколова, ул. Народная, пер. Галицинский, ул. Братьев Розовых, Торопецкий тракт, ул. Текстильщиков, ул. Чернышевского, 2-й, 3-й, 4-й, 5-й, 6-й, 7-й, 8-й Мелиховский пер., пер. Каретина, 1-й, 2-й, 3-й Торопецкий пер., проезд Фабричный, ул. Б. Спасская, ул. Чехова, п. Льнозавод, ул. Заводская, ул. Петровского, пер. Зеленый, п. Нижний Бор, ул. Солнечная, пер. 1-й, 2-й, 3-й, 4-й, 5-й Солнечный, ул. Приречная, ул. Механизаторов, п. Путеец, ул. Автодорожная, ул. Рижская, Гоголевский пер., проезд Вяземский, пер. Соколова в г. Ржев Тверской области, назначение: 7.7 сооружения трубопроводного транспорта, протяженность 63770 м, адрес (местонахождение) объекта: Российская Федерация, Тверская область, г. Ржев				
(наименование объекта)				
Сведения о местоположении границ охранной зоны газораспределительной сети				
3491	224263.32	2179125.14	картометрический, 0.1 м	—
3492	224267.81	2179075.44	картометрический, 0.1 м	—
3493	224238.09	2179073.86	картометрический, 0.1 м	—
3494	224238.30	2179069.86	картометрический, 0.1 м	—
3495	224268.17	2179071.45	картометрический, 0.1 м	—
3496	224269.00	2179062.27	картометрический, 0.1 м	—
3497	224261.75	2179061.88	картометрический, 0.1 м	—
3498	224261.96	2179057.89	картометрический, 0.1 м	—
3499	224269.36	2179058.28	картометрический, 0.1 м	—
3500	224270.68	2179043.75	картометрический, 0.1 м	—
3501	224263.40	2179043.25	картометрический, 0.1 м	—
3502	224263.67	2179039.26	картометрический, 0.1 м	—
3503	224271.04	2179039.77	картометрический, 0.1 м	—
3504	224271.46	2179035.08	картометрический, 0.1 м	—
3505	224264.18	2179034.60	картометрический, 0.1 м	—
3506	224264.46	2179030.59	картометрический, 0.1 м	—
3507	224271.82	2179031.10	картометрический, 0.1 м	—
3508	224273.88	2179007.57	картометрический, 0.1 м	—
3509	224266.02	2179007.15	картометрический, 0.1 м	—
3510	224266.23	2179003.16	картометрический, 0.1 м	—
3511	224274.21	2179003.58	картометрический, 0.1 м	—
3512	224275.28	2178989.79	картометрический, 0.1 м	—
3513	224267.42	2178989.42	картометрический, 0.1 м	—
3514	224267.61	2178985.42	картометрический, 0.1 м	—
3515	224275.60	2178985.80	картометрический, 0.1 м	—
3516	224276.90	2178969.11	картометрический, 0.1 м	—
3517	224268.93	2178968.16	картометрический, 0.1 м	—
3518	224269.40	2178964.19	картометрический, 0.1 м	—
3519	224277.21	2178965.11	картометрический, 0.1 м	—
3520	224277.75	2178958.21	картометрический, 0.1 м	—
3521	224227.90	2178953.77	картометрический, 0.1 м	—
3522	224228.13	2178949.50	картометрический, 0.1 м	—
3523	224278.06	2178954.22	картометрический, 0.1 м	—
3524	224278.26	2178951.65	картометрический, 0.1 м	—
3525	224282.25	2178951.96	картометрический, 0.1 м	—
3526	224279.48	2178987.46	картометрический, 0.1 м	—
3527	224286.87	2178988.07	картометрический, 0.1 м	—
3528	224286.54	2178992.05	картометрический, 0.1 м	—
3529	224279.17	2178991.45	картометрический, 0.1 м	—
3530	224276.03	2179028.93	картометрический, 0.1 м	—
3531	224282.70	2179029.47	картометрический, 0.1 м	—
3532	224282.37	2179033.46	картометрический, 0.1 м	—
3533	224275.67	2179032.92	картометрический, 0.1 м	—
3534	224274.34	2179047.66	картометрический, 0.1 м	—
3535	224280.99	2179048.20	картометрический, 0.1 м	—
3536	224280.66	2179052.19	картометрический, 0.1 м	—

Сведения о границах охранной зоны газораспределительной сети				
Газораспределительные сети низкого давления по ул. Грацинского, ул. Партизанская, ул. Смольная, ул. Декабристов, ул. Калинина, ул. Косарова, ул. Гагарина, ул. М. Горького, ул. Паши Савельевой, ул. Мира, ул. Железнодорожная, Московское ш., пер. Полевой, Зубцовское ш., ул. Вокзальная, ул. Привокзальная, ул. Луговая, пер. Луговой 2-й, ул. Белинского, ул. Дзержинского, пер. Дзержинского, 1-й, 2-й проезд Новоселов, ул. Гоголя, ул. Кривошапова, ул. Новоямская 2-я, ул. Октябрьская, Красноармейская наб., ул. Марата, ул. Соколова, ул. Народная, пер. Галицинский, ул. Братьев Розовых, Торопецкий тракт, ул. Текстильщиков, ул. Чернышевского, 2-й, 3-й, 4-й, 5-й, 6-й, 7-й, 8-й Мелиховский пер., пер. Каретина, 1-й, 2-й, 3-й Торопецкий пер., проезд Фабричный, ул. Б. Спасская, ул. Чехова, п. Льнозавод, ул. Заводская, ул. Петровского, пер. Зеленый, п. Нижний Бор, ул. Солнечная, пер. 1-й, 2-й, 3-й, 4-й, 5-й Солнечный, ул. Приречная, ул. Механизаторов, п. Путеец, ул. Автодорожная, ул. Рижская, Гоголевский пер., проезд Вяземский, пер. Соколова в г. Ржев Тверской области, назначение: 7.7 сооружения трубопроводного транспорта, протяженность 63770 м, адрес (местонахождение) объекта: Российская Федерация, Тверская область, г. Ржев				
(наименование объекта)				
Сведения о местоположении границ охранной зоны газораспределительной сети				
3537	224273.98	2179051.64	картометрический, 0.1 м	—
3538	224267.31	2179125.49	картометрический, 0.1 м	—
3539	224263.77	2179167.40	картометрический, 0.1 м	—
3540	224270.44	2179167.94	картометрический, 0.1 м	—
3541	224270.11	2179171.93	картометрический, 0.1 м	—
3542	224263.44	2179171.38	картометрический, 0.1 м	—
3543	224260.85	2179204.44	картометрический, 0.1 м	—
3544	224294.30	2179205.45	картометрический, 0.1 м	—
3545	224402.45	2179215.84	картометрический, 0.1 м	—
3546	224420.14	2179019.35	картометрический, 0.1 м	—
3547	224423.72	2178974.35	картометрический, 0.1 м	—
3548	224425.51	2178955.50	картометрический, 0.1 м	—
3549	224348.03	2178949.18	картометрический, 0.1 м	—
3550	224302.28	2178946.09	картометрический, 0.1 м	—
3551	224279.91	2178945.04	картометрический, 0.1 м	—
3552	224211.84	2178935.97	картометрический, 0.1 м	—
3553	224212.12	2178931.92	картометрический, 0.1 м	—
3554	224269.35	2178939.60	картометрический, 0.1 м	—
3555	224270.30	2178926.28	картометрический, 0.1 м	—
3556	224274.56	2178926.60	картометрический, 0.1 м	—
3557	224273.71	2178940.18	картометрический, 0.1 м	—
3558	224278.30	2178940.79	картометрический, 0.1 м	—
3559	224281.34	2178909.86	картометрический, 0.1 м	—
3560	224283.36	2178883.92	картометрический, 0.1 м	—
3561	224277.45	2178883.23	картометрический, 0.1 м	—
3562	224277.92	2178879.25	картометрический, 0.1 м	—
3563	224283.68	2178879.93	картометрический, 0.1 м	—
3564	224284.59	2178868.57	картометрический, 0.1 м	—
3565	224278.71	2178867.88	картометрический, 0.1 м	—
3566	224279.18	2178863.91	картометрический, 0.1 м	—
3567	224284.92	2178864.58	картометрический, 0.1 м	—
3568	224286.68	2178844.93	картометрический, 0.1 м	—
3569	224280.84	2178844.24	картометрический, 0.1 м	—
3570	224281.31	2178840.27	картометрический, 0.1 м	—
3571	224287.06	2178840.95	картометрический, 0.1 м	—
3572	224288.51	2178824.97	картометрический, 0.1 м	—
3573	224282.70	2178824.28	картометрический, 0.1 м	—
3574	224283.17	2178820.31	картометрический, 0.1 м	—
3575	224288.88	2178820.98	картометрический, 0.1 м	—
3576	224291.78	2178785.20	картометрический, 0.1 м	—
3577	224286.47	2178784.84	картометрический, 0.1 м	—
3578	224286.74	2178780.85	картометрический, 0.1 м	—
3579	224292.14	2178781.22	картометрический, 0.1 м	—
3580	224292.38	2178778.66	картометрический, 0.1 м	—
3581	224286.60	2178778.28	картометрический, 0.1 м	—
3582	224286.87	2178774.29	картометрический, 0.1 м	—

Сведения о границах охранной зоны газораспределительной сети				
Газораспределительные сети низкого давления по ул. Грацинского, ул. Партизанская, ул. Смольная, ул. Декабристов, ул. Калинина, ул. Косарова, ул. Гагарина, ул. М. Горького, ул. Паши Савельевой, ул. Мира, ул. Железнодорожная, Московское ш., пер. Полевой, Зубцовское ш., ул. Вокзальная, ул. Привокзальная, ул. Луговая, пер. Луговой 2-й, ул. Белинского, ул. Держинского, пер. Держинского, 1-й, 2-й проезд Новоселов, ул. Гоголя, ул. Кривошапова, ул. Новоямская 2-я, ул. Октябрьская, Красноармейская наб., ул. Марата, ул. Соколова, ул. Народная, пер. Галицинский, ул. Братьев Розовых, Торопецкий тракт, ул. Текстильщиков, ул. Чернышевского, 2-й, 3-й, 4-й, 5-й, 6-й, 7-й, 8-й Мелиховский пер., пер. Каретина, 1-й, 2-й, 3-й Торопецкий пер., проезд Фабричный, ул. Б. Спасская, ул. Чехова, п. Льнозавод, ул. Заводская, ул. Петровского, пер. Зеленый, п. Нижний Бор, ул. Солнечная, пер. 1-й, 2-й, 3-й, 4-й, 5-й Солнечный, ул. Приречная, ул. Механизаторов, п. Путеец, ул. Автодорожная, ул. Рижская, Гоголевский пер., проезд Вяземский, пер. Соколова в г. Ржев Тверской области, назначение: 7.7 сооружения трубопроводного транспорта, протяженность 63770 м, адрес (местонахождение) объекта: Российская Федерация, Тверская область, г. Ржев				
(наименование объекта)				
Сведения о местоположении границ охранной зоны газораспределительной сети				
3583	224292.74	2178774.68	картометрический, 0.1 м	—
3584	224294.71	2178753.17	картометрический, 0.1 м	—
3585	224298.69	2178753.53	картометрический, 0.1 м	—
3586	224294.63	2178797.93	картометрический, 0.1 м	—
3587	224301.40	2178798.48	картометрический, 0.1 м	—
3588	224301.07	2178802.47	картометрический, 0.1 м	—
3589	224294.31	2178801.92	картометрический, 0.1 м	—
3590	224293.33	2178815.76	картометрический, 0.1 м	—
3591	224300.14	2178816.31	картометрический, 0.1 м	—
3592	224299.81	2178820.30	картометрический, 0.1 м	—
3593	224293.01	2178819.74	картометрический, 0.1 м	—
3594	224291.26	2178838.88	картометрический, 0.1 м	—
3595	224298.03	2178839.43	картометрический, 0.1 м	—
3596	224297.70	2178843.42	картометрический, 0.1 м	—
3597	224290.89	2178842.86	картометрический, 0.1 м	—
3598	224287.95	2178876.67	картометрический, 0.1 м	—
3599	224294.71	2178877.22	картометрический, 0.1 м	—
3600	224294.39	2178881.21	картометрический, 0.1 м	—
3601	224287.63	2178880.65	картометрический, 0.1 м	—
3602	224285.32	2178910.20	картометрический, 0.1 м	—
3603	224282.28	2178941.15	картометрический, 0.1 м	—
3604	224302.51	2178942.10	картометрический, 0.1 м	—
3605	224348.32	2178945.19	картометрический, 0.1 м	—
3606	224425.88	2178951.52	картометрический, 0.1 м	—
3607	224426.36	2178946.01	картометрический, 0.1 м	—
3608	224422.12	2178945.72	картометрический, 0.1 м	—
3609	224422.40	2178941.73	картометрический, 0.1 м	—
3610	224426.71	2178942.03	картометрический, 0.1 м	—
3611	224431.83	2178884.69	картометрический, 0.1 м	—
3612	224437.31	2178829.14	картометрический, 0.1 м	—
3613	224442.31	2178763.41	картометрический, 0.1 м	—
3614	224447.78	2178698.89	картометрический, 0.1 м	—
3615	224454.74	2178606.62	картометрический, 0.1 м	—
3616	224460.71	2178540.18	картометрический, 0.1 м	—
3617	224426.59	2178537.14	картометрический, 0.1 м	—
3618	224428.14	2178519.79	картометрический, 0.1 м	—
3619	224416.41	2178518.75	картометрический, 0.1 м	—
3620	224416.11	2178522.52	картометрический, 0.1 м	—
3621	224384.03	2178519.96	картометрический, 0.1 м	—
3622	224384.12	2178514.82	картометрический, 0.1 м	—
3623	224346.25	2178513.06	картометрический, 0.1 м	—
3624	224344.71	2178544.16	картометрический, 0.1 м	—
3625	224307.82	2178541.71	картометрический, 0.1 м	—
3626	224310.05	2178511.60	картометрический, 0.1 м	—
3627	224288.35	2178509.70	картометрический, 0.1 м	—
3628	224288.37	2178508.32	картометрический, 0.1 м	—

Сведения о границах охранной зоны газораспределительной сети				
Газораспределительные сети низкого давления по ул. Грацинского, ул. Партизанская, ул. Смольная, ул. Декабристов, ул. Калинина, ул. Косарова, ул. Гагарина, ул. М. Горького, ул. Паши Савельевой, ул. Мира, ул. Железнодорожная, Московское ш., пер. Полевой, Зубцовское ш., ул. Вокзальная, ул. Привокзальная, ул. Луговая, пер. Луговой 2-й, ул. Белинского, ул. Дзержинского, пер. Дзержинского, 1-й, 2-й проезд Новоселов, ул. Гоголя, ул. Кривошапова, ул. Новоямская 2-я, ул. Октябрьская, Красноармейская наб., ул. Марата, ул. Соколова, ул. Народная, пер. Галицинский, ул. Братьев Розовых, Торопецкий тракт, ул. Текстильщиков, ул. Чернышевского, 2-й, 3-й, 4-й, 5-й, 6-й, 7-й, 8-й Мелиховский пер., пер. Каретина, 1-й, 2-й, 3-й Торопецкий пер., проезд Фабричный, ул. Б. Спасская, ул. Чехова, п. Льнозавод, ул. Заводская, ул. Петровского, пер. Зеленый, п. Нижний Бор, ул. Солнечная, пер. 1-й, 2-й, 3-й, 4-й, 5-й Солнечный, ул. Приречная, ул. Механизаторов, п. Путеец, ул. Автодорожная, ул. Рижская, Гоголевский пер., проезд Вяземский, пер. Соколова в г. Ржев Тверской области, назначение: 7.7 сооружения трубопроводного транспорта, протяженность 63770 м, адрес (местонахождение) объекта: Российская Федерация, Тверская область, г. Ржев				
(наименование объекта)				
Сведения о местоположении границ охранной зоны газораспределительной сети				
3629	224228.80	2178501.96	картометрический, 0.1 м	—
3630	224228.84	2178496.73	картометрический, 0.1 м	—
3631	224219.44	2178495.65	картометрический, 0.1 м	—
3632	224218.08	2178510.04	картометрический, 0.1 м	—
3633	224195.07	2178507.89	картометрический, 0.1 м	—
3634	224194.20	2178522.21	картометрический, 0.1 м	—
3635	224190.21	2178521.97	картометрический, 0.1 м	—
3636	224191.45	2178501.46	картометрический, 0.1 м	—
3637	224164.27	2178498.71	картометрический, 0.1 м	—
3638	224159.40	2178551.19	картометрический, 0.1 м	—
3639	224155.15	2178608.06	картометрический, 0.1 м	—
3640	224145.39	2178608.14	картометрический, 0.1 м	—
3641	224145.36	2178604.14	картометрический, 0.1 м	—
3642	224151.43	2178604.09	картометрический, 0.1 м	—
3643	224155.27	2178552.79	картометрический, 0.1 м	—
3644	224150.38	2178552.21	картометрический, 0.1 м	—
3645	224150.84	2178548.24	картометрический, 0.1 м	—
3646	224155.60	2178548.80	картометрический, 0.1 м	—
3647	224156.74	2178536.25	картометрический, 0.1 м	—
3648	224151.88	2178535.68	картометрический, 0.1 м	—
3649	224152.35	2178531.71	картометрический, 0.1 м	—
3650	224157.11	2178532.27	картометрический, 0.1 м	—
3651	224160.29	2178498.31	картометрический, 0.1 м	—
3652	224115.41	2178493.76	картометрический, 0.1 м	—
3653	224114.71	2178504.58	картометрический, 0.1 м	—
3654	224084.86	2178502.85	картометрический, 0.1 м	—
3655	224084.66	2178509.98	картометрический, 0.1 м	—
3656	224080.66	2178509.87	картометрический, 0.1 м	—
3657	224080.98	2178498.63	картометрический, 0.1 м	—
3658	224110.98	2178500.35	картометрический, 0.1 м	—
3659	224111.43	2178493.36	картометрический, 0.1 м	—
3660	224106.55	2178492.87	картометрический, 0.1 м	—
3661	224106.90	2178480.93	картометрический, 0.1 м	—
3662	224080.98	2178476.23	картометрический, 0.1 м	—
3663	224080.40	2178486.16	картометрический, 0.1 м	—
3664	224055.62	2178484.71	картометрический, 0.1 м	—
3665	224054.58	2178501.15	картометрический, 0.1 м	—
3666	224020.41	2178498.95	картометрический, 0.1 м	—
3667	224019.54	2178510.78	картометрический, 0.1 м	—
3668	224028.43	2178511.51	картометрический, 0.1 м	—
3669	224028.10	2178515.50	картометрический, 0.1 м	—
3670	224019.29	2178514.78	картометрический, 0.1 м	—
3671	224017.54	2178548.43	картометрический, 0.1 м	—
3672	224025.68	2178549.09	картометрический, 0.1 м	—
3673	224025.35	2178553.08	картометрический, 0.1 м	—
3674	224017.29	2178552.42	картометрический, 0.1 м	—

Сведения о границах охранной зоны газораспределительной сети				
Газораспределительные сети низкого давления по ул. Грацинского, ул. Партизанская, ул. Смольная, ул. Декабристов, ул. Калинина, ул. Косарова, ул. Гагарина, ул. М. Горького, ул. Паши Савельевой, ул. Мира, ул. Железнодорожная, Московское ш., пер. Полевой, Зубцовское ш., ул. Вокзальная, ул. Привокзальная, ул. Луговая, пер. Луговой 2-й, ул. Белинского, ул. Держинского, пер. Держинского, 1-й, 2-й проезд Новоселов, ул. Гоголя, ул. Кривошапова, ул. Новоямская 2-я, ул. Октябрьская, Красноармейская наб., ул. Марата, ул. Соколова, ул. Народная, пер. Галицинский, ул. Братьев Розовых, Торопецкий тракт, ул. Текстильщиков, ул. Чернышевского, 2-й, 3-й, 4-й, 5-й, 6-й, 7-й, 8-й Мелиховский пер., пер. Каретина, 1-й, 2-й, 3-й Торопецкий пер., проезд Фабричный, ул. Б. Спасская, ул. Чехова, п. Льнозавод, ул. Заводская, ул. Петровского, пер. Зеленый, п. Нижний Бор, ул. Солнечная, пер. 1-й, 2-й, 3-й, 4-й, 5-й Солнечный, ул. Приречная, ул. Механизаторов, п. Путеец, ул. Автодорожная, ул. Рижская, Гоголевский пер., проезд Вяземский, пер. Соколова в г. Ржев Тверской области, назначение: 7.7 сооружения трубопроводного транспорта, протяженность 63770 м, адрес (местонахождение) объекта: Российская Федерация, Тверская область, г. Ржев				
(наименование объекта)				
Сведения о местоположении границ охранной зоны газораспределительной сети				
3675	224016.21	2178567.19	картометрический, 0.1 м	—
3676	224024.36	2178568.20	картометрический, 0.1 м	—
3677	224023.86	2178572.17	картометрический, 0.1 м	—
3678	224015.92	2178571.19	картометрический, 0.1 м	—
3679	224015.52	2178576.78	картометрический, 0.1 м	—
3680	224023.47	2178577.77	картометрический, 0.1 м	—
3681	224022.97	2178581.74	картометрический, 0.1 м	—
3682	224015.23	2178580.78	картометрический, 0.1 м	—
3683	224014.50	2178591.36	картометрический, 0.1 м	—
3250	224022.61	2178592.02	картометрический, 0.1 м	—
3684	223975.78	2178762.60	картометрический, 0.1 м	—
3685	223971.60	2178762.27	картометрический, 0.1 м	—
3686	223972.51	2178749.14	картометрический, 0.1 м	—
3687	223975.34	2178749.25	картометрический, 0.1 м	—
3688	223975.49	2178745.26	картометрический, 0.1 м	—
3689	223964.74	2178744.84	картометрический, 0.1 м	—
3690	223966.64	2178718.04	картометрический, 0.1 м	—
3691	223962.65	2178717.77	картометрический, 0.1 м	—
3692	223960.01	2178754.03	картометрический, 0.1 м	—
3693	223968.20	2178754.37	картометрический, 0.1 м	—
3694	223965.86	2178784.45	картометрический, 0.1 м	—
3695	223965.65	2178789.80	картометрический, 0.1 м	—
3696	223969.59	2178790.35	картометрический, 0.1 м	—
3697	223969.85	2178784.68	картометрический, 0.1 м	—
3698	223971.29	2178766.26	картометрический, 0.1 м	—
3699	223975.47	2178766.59	картометрический, 0.1 м	—
3684	223975.78	2178762.60	картометрический, 0.1 м	—
3700	224111.13	2179218.92	картометрический, 0.1 м	—
3701	224109.87	2179233.74	картометрический, 0.1 м	—
3702	224118.02	2179234.32	картометрический, 0.1 м	—
3703	224117.73	2179238.31	картометрический, 0.1 м	—
3704	224116.01	2179238.19	картометрический, 0.1 м	—
3705	224100.64	2179418.64	картометрический, 0.1 м	—
3706	224098.41	2179418.46	картометрический, 0.1 м	—
3707	224096.42	2179444.40	картометрический, 0.1 м	—
3708	224196.65	2179452.12	картометрический, 0.1 м	—
3709	224227.26	2179452.44	картометрический, 0.1 м	—
3710	224235.17	2179452.90	картометрический, 0.1 м	—
3711	224238.89	2179405.41	картометрический, 0.1 м	—
3712	224240.48	2179376.59	картометрический, 0.1 м	—
3713	224244.21	2179325.60	картометрический, 0.1 м	—
3714	224246.22	2179290.04	картометрический, 0.1 м	—
3715	224249.10	2179251.78	картометрический, 0.1 м	—
3716	224253.15	2179208.00	картометрический, 0.1 м	—

Сведения о границах охранной зоны газораспределительной сети				
Газораспределительные сети низкого давления по ул. Грацинского, ул. Партизанская, ул. Смольная, ул. Декабристов, ул. Калинина, ул. Косарова, ул. Гагарина, ул. М. Горького, ул. Паши Савельевой, ул. Мира, ул. Железнодорожная, Московское ш., пер. Полевой, Зубцовское ш., ул. Вокзальная, ул. Привокзальная, ул. Луговая, пер. Луговой 2-й, ул. Белинского, ул. Держинского, пер. Держинского, 1-й, 2-й проезд Новоселов, ул. Гоголя, ул. Кривошапова, ул. Новоямская 2-я, ул. Октябрьская, Красноармейская наб., ул. Марата, ул. Соколова, ул. Народная, пер. Галицинский, ул. Братьев Розовых, Торопецкий тракт, ул. Текстильщиков, ул. Чернышевского, 2-й, 3-й, 4-й, 5-й, 6-й, 7-й, 8-й Мелиховский пер., пер. Каретина, 1-й, 2-й, 3-й Торопецкий пер., проезд Фабричный, ул. Б. Спасская, ул. Чехова, п. Льнозавод, ул. Заводская, ул. Петровского, пер. Зеленый, п. Нижний Бор, ул. Солнечная, пер. 1-й, 2-й, 3-й, 4-й, 5-й Солнечный, ул. Приречная, ул. Механизаторов, п. Путеец, ул. Автодорожная, ул. Рижская, Гоголевский пер., проезд Вяземский, пер. Соколова в г. Ржев Тверской области, назначение: 7.7 сооружения трубопроводного транспорта, протяженность 63770 м, адрес (местонахождение) объекта: Российская Федерация, Тверская область, г. Ржев				
(наименование объекта)				
Сведения о местоположении границ охранной зоны газораспределительной сети				
3717	224212.21	2179202.60	картометрический, 0.1 м	—
3718	224159.18	2179196.37	картометрический, 0.1 м	—
3719	224124.87	2179194.20	картометрический, 0.1 м	—
3720	224124.74	2179195.65	картометрический, 0.1 м	—
3721	224113.29	2179194.88	картометрический, 0.1 м	—
3722	224111.48	2179214.94	картометрический, 0.1 м	—
3723	224115.56	2179215.28	картометрический, 0.1 м	—
3724	224115.23	2179219.26	картометрический, 0.1 м	—
3700	224111.13	2179218.92	картометрический, 0.1 м	—
3725	223884.58	2177239.41	картометрический, 0.1 м	—
3726	223864.74	2177238.48	картометрический, 0.1 м	—
3727	223863.57	2177263.55	картометрический, 0.1 м	—
3728	223868.96	2177263.81	картометрический, 0.1 м	—
3729	223868.78	2177267.80	картометрический, 0.1 м	—
3730	223863.36	2177267.55	картометрический, 0.1 м	—
3731	223859.23	2177338.43	картометрический, 0.1 м	—
3732	223881.97	2177339.49	картометрический, 0.1 м	—
3733	223939.35	2177343.15	картометрический, 0.1 м	—
3734	223942.77	2177323.89	картометрический, 0.1 м	—
3735	223948.37	2177208.64	картометрический, 0.1 м	—
3736	223949.81	2177141.58	картометрический, 0.1 м	—
3737	223952.35	2177104.34	картометрический, 0.1 м	—
3738	223857.26	2177106.73	картометрический, 0.1 м	—
3739	223771.42	2177223.01	картометрический, 0.1 м	—
3740	223735.80	2177270.29	картометрический, 0.1 м	—
3741	223707.27	2177306.79	картометрический, 0.1 м	—
3742	223678.18	2177343.07	картометрический, 0.1 м	—
3743	223645.19	2177382.16	картометрический, 0.1 м	—
3744	223623.53	2177411.38	картометрический, 0.1 м	—
3745	223618.07	2177420.42	картометрический, 0.1 м	—
3746	223574.68	2177474.82	картометрический, 0.1 м	—
3747	223550.02	2177506.66	картометрический, 0.1 м	—
3748	223529.20	2177532.18	картометрический, 0.1 м	—
3749	223483.23	2177585.94	картометрический, 0.1 м	—
3750	223488.61	2177592.38	картометрический, 0.1 м	—
3751	223460.54	2177628.16	картометрический, 0.1 м	—
3752	223465.38	2177633.26	картометрический, 0.1 м	—
3753	223411.51	2177700.55	картометрический, 0.1 м	—
3754	223418.01	2177705.31	картометрический, 0.1 м	—
3755	223415.65	2177708.53	картометрический, 0.1 м	—
3756	223409.01	2177703.68	картометрический, 0.1 м	—
3757	223394.40	2177721.92	картометрический, 0.1 м	—
3758	223401.87	2177727.08	картометрический, 0.1 м	—
3759	223399.59	2177730.37	картометрический, 0.1 м	—
3760	223391.93	2177725.07	картометрический, 0.1 м	—

Сведения о границах охранной зоны газораспределительной сети				
Газораспределительные сети низкого давления по ул. Грацинского, ул. Партизанская, ул. Смольная, ул. Декабристов, ул. Калинина, ул. Косарова, ул. Гагарина, ул. М. Горького, ул. Паши Савельевой, ул. Мира, ул. Железнодорожная, Московское ш., пер. Полевой, Зубцовское ш., ул. Вокзальная, ул. Привокзальная, ул. Луговая, пер. Луговой 2-й, ул. Белинского, ул. Дзержинского, пер. Дзержинского, 1-й, 2-й проезд Новоселов, ул. Гоголя, ул. Кривошапова, ул. Новоямская 2-я, ул. Октябрьская, Красноармейская наб., ул. Марата, ул. Соколова, ул. Народная, пер. Галицинский, ул. Братьев Розовых, Торопецкий тракт, ул. Текстильщиков, ул. Чернышевского, 2-й, 3-й, 4-й, 5-й, 6-й, 7-й, 8-й Мелиховский пер., пер. Каретина, 1-й, 2-й, 3-й Торопецкий пер., проезд Фабричный, ул. Б. Спасская, ул. Чехова, п. Льнозавод, ул. Заводская, ул. Петровского, пер. Зеленый, п. Нижний Бор, ул. Солнечная, пер. 1-й, 2-й, 3-й, 4-й, 5-й Солнечный, ул. Приречная, ул. Механизаторов, п. Путеец, ул. Автодорожная, ул. Рижская, Гоголевский пер., проезд Вяземский, пер. Соколова в г. Ржев Тверской области, назначение: 7.7 сооружения трубопроводного транспорта, протяженность 63770 м, адрес (местонахождение) объекта: Российская Федерация, Тверская область, г. Ржев				
(наименование объекта)				
Сведения о местоположении границ охранной зоны газораспределительной сети				
3761	223389.07	2177728.80	картометрический, 0.1 м	—
3762	223440.70	2177764.60	картометрический, 0.1 м	—
3763	223444.40	2177759.62	картометрический, 0.1 м	—
3764	223448.37	2177762.57	картометрический, 0.1 м	—
3765	223463.98	2177731.36	картометрический, 0.1 м	—
3766	223479.52	2177733.81	картометрический, 0.1 м	—
3767	223483.71	2177712.00	картометрический, 0.1 м	—
3768	223487.64	2177712.75	картометрический, 0.1 м	—
3769	223482.71	2177738.36	картометрический, 0.1 м	—
3770	223466.25	2177735.76	картометрический, 0.1 м	—
3771	223448.17	2177771.81	картометрический, 0.1 м	—
3772	223430.26	2177821.39	картометрический, 0.1 м	—
3773	223425.88	2177832.12	картометрический, 0.1 м	—
3774	223422.17	2177830.61	картометрический, 0.1 м	—
3775	223425.21	2177823.18	картометрический, 0.1 м	—
3776	223409.92	2177825.50	картометрический, 0.1 м	—
3777	223409.32	2177821.54	картометрический, 0.1 м	—
3778	223426.92	2177818.87	картометрический, 0.1 м	—
3779	223443.53	2177772.87	картометрический, 0.1 м	—
3780	223419.55	2177804.21	картометрический, 0.1 м	—
3781	223398.65	2177812.67	картометрический, 0.1 м	—
3782	223397.15	2177808.96	картометрический, 0.1 м	—
3783	223416.90	2177800.97	картометрический, 0.1 м	—
3784	223436.91	2177774.94	картометрический, 0.1 м	—
3785	223439.89	2177768.90	картометрический, 0.1 м	—
3786	223386.64	2177731.98	картометрический, 0.1 м	—
3787	223381.85	2177738.23	картометрический, 0.1 м	—
3788	223389.35	2177743.42	картометрический, 0.1 м	—
3789	223387.07	2177746.71	картометрический, 0.1 м	—
3790	223379.42	2177741.41	картометрический, 0.1 м	—
3791	223319.51	2177819.58	картометрический, 0.1 м	—
3792	223360.94	2177855.38	картометрический, 0.1 м	—
3793	223363.70	2177852.50	картометрический, 0.1 м	—
3794	223370.46	2177858.64	картометрический, 0.1 м	—
3795	223367.81	2177861.40	картометрический, 0.1 м	—
3796	223391.73	2177882.83	картометрический, 0.1 м	—
3797	223394.48	2177879.97	картометрический, 0.1 м	—
3798	223400.80	2177886.02	картометрический, 0.1 м	—
3799	223395.37	2177891.77	картометрический, 0.1 м	—
3800	223332.37	2177835.85	картометрический, 0.1 м	—
3801	223327.33	2177841.96	картометрический, 0.1 м	—
3802	223394.91	2177898.20	картометрический, 0.1 м	—
3803	223399.76	2177892.52	картометрический, 0.1 м	—
3804	223440.53	2177912.43	картометрический, 0.1 м	—
3805	223438.40	2177923.35	картометрический, 0.1 м	—
3806	223456.18	2177926.71	картометрический, 0.1 м	—

Сведения о границах охранной зоны газораспределительной сети				
Газораспределительные сети низкого давления по ул. Грацинского, ул. Партизанская, ул. Смольная, ул. Декабристов, ул. Калинина, ул. Косарова, ул. Гагарина, ул. М. Горького, ул. Паши Савельевой, ул. Мира, ул. Железнодорожная, Московское ш., пер. Полевой, Зубцовское ш., ул. Вокзальная, ул. Привокзальная, ул. Луговая, пер. Луговой 2-й, ул. Белинского, ул. Дзержинского, пер. Дзержинского, 1-й, 2-й проезд Новоселов, ул. Гоголя, ул. Кривошапова, ул. Новоямская 2-я, ул. Октябрьская, Красноармейская наб., ул. Марата, ул. Соколова, ул. Народная, пер. Галицинский, ул. Братьев Розовых, Торопецкий тракт, ул. Текстильщиков, ул. Чернышевского, 2-й, 3-й, 4-й, 5-й, 6-й, 7-й, 8-й Мелиховский пер., пер. Каретина, 1-й, 2-й, 3-й Торопецкий пер., проезд Фабричный, ул. Б. Спасская, ул. Чехова, п. Льнозавод, ул. Заводская, ул. Петровского, пер. Зеленый, п. Нижний Бор, ул. Солнечная, пер. 1-й, 2-й, 3-й, 4-й, 5-й Солнечный, ул. Приречная, ул. Механизаторов, п. Путеец, ул. Автодорожная, ул. Рижская, Гоголевский пер., проезд Вяземский, пер. Соколова в г. Ржев Тверской области, назначение: 7.7 сооружения трубопроводного транспорта, протяженность 63770 м, адрес (местонахождение) объекта: Российская Федерация, Тверская область, г. Ржев				
(наименование объекта)				
Сведения о местоположении границ охранной зоны газораспределительной сети				
3807	223444.10	2177990.54	картометрический, 0.1 м	—
3808	223452.19	2177998.66	картометрический, 0.1 м	—
3809	223448.47	2178019.94	картометрический, 0.1 м	—
3810	223491.00	2178028.90	картометрический, 0.1 м	—
3811	223493.54	2178024.17	картометрический, 0.1 м	—
3812	223530.80	2178032.50	картометрический, 0.1 м	—
3813	223544.24	2177946.54	картометрический, 0.1 м	—
3814	223536.36	2177945.29	картометрический, 0.1 м	—
3815	223540.11	2177919.64	картометрический, 0.1 м	—
3816	223546.01	2177920.65	картометрический, 0.1 м	—
3817	223547.61	2177912.17	картометрический, 0.1 м	—
3818	223544.19	2177911.55	картометрический, 0.1 м	—
3819	223547.84	2177881.13	картометрический, 0.1 м	—
3820	223554.49	2177881.78	картометрический, 0.1 м	—
3821	223567.00	2177766.23	картометрический, 0.1 м	—
3822	223570.98	2177766.66	картометрический, 0.1 м	—
3823	223568.10	2177793.24	картометрический, 0.1 м	—
3824	223577.93	2177794.31	картометрический, 0.1 м	—
3825	223578.13	2177792.33	картометрический, 0.1 м	—
3826	223602.34	2177794.76	картометрический, 0.1 м	—
3827	223602.21	2177796.77	картометрический, 0.1 м	—
3828	223612.81	2177797.93	картометрический, 0.1 м	—
3829	223614.94	2177777.16	картометрический, 0.1 м	—
3830	223646.05	2177778.65	картометрический, 0.1 м	—
3831	223684.38	2177782.59	картометрический, 0.1 м	—
3832	223716.32	2177787.92	картометрический, 0.1 м	—
3833	223718.10	2177763.07	картометрический, 0.1 м	—
3834	223597.97	2177749.46	картометрический, 0.1 м	—
3835	223568.07	2177718.53	картометрический, 0.1 м	—
3836	223570.95	2177715.75	картометрический, 0.1 м	—
3837	223599.85	2177745.64	картометрический, 0.1 м	—
3838	223710.25	2177758.06	картометрический, 0.1 м	—
3839	223713.83	2177731.58	картометрический, 0.1 м	—
3840	223709.90	2177730.98	картометрический, 0.1 м	—
3841	223631.48	2177723.62	картометрический, 0.1 м	—
3842	223630.29	2177734.76	картометрический, 0.1 м	—
3843	223626.31	2177734.34	картометрический, 0.1 м	—
3844	223627.92	2177719.22	картометрический, 0.1 м	—
3845	223638.14	2177720.31	картометрический, 0.1 м	—
3846	223665.55	2177671.16	картометрический, 0.1 м	—
3847	223669.04	2177673.10	картометрический, 0.1 м	—
3848	223642.49	2177720.73	картометрический, 0.1 м	—
3849	223710.38	2177727.01	картометрический, 0.1 м	—
3850	223714.39	2177727.62	картометрический, 0.1 м	—
3851	223718.12	2177700.88	картометрический, 0.1 м	—
3852	223730.72	2177626.20	картометрический, 0.1 м	—



Сведения о границах охранной зоны газораспределительной сети				
Газораспределительные сети низкого давления по ул. Грацинского, ул. Партизанская, ул. Смольная, ул. Декабристов, ул. Калинина, ул. Косарова, ул. Гагарина, ул. М. Горького, ул. Паши Савельевой, ул. Мира, ул. Железнодорожная, Московское ш., пер. Полевой, Зубцовское ш., ул. Вокзальная, ул. Привокзальная, ул. Луговая, пер. Луговой 2-й, ул. Белинского, ул. Держинского, пер. Держинского, 1-й, 2-й проезд Новоселов, ул. Гоголя, ул. Кривошапова, ул. Новоямская 2-я, ул. Октябрьская, Красноармейская наб., ул. Марата, ул. Соколова, ул. Народная, пер. Галицинский, ул. Братьев Розовых, Торопецкий тракт, ул. Текстильщиков, ул. Чернышевского, 2-й, 3-й, 4-й, 5-й, 6-й, 7-й, 8-й Мелиховский пер., пер. Каретина, 1-й, 2-й, 3-й Торопецкий пер., проезд Фабричный, ул. Б. Спасская, ул. Чехова, п. Льнозавод, ул. Заводская, ул. Петровского, пер. Зеленый, п. Нижний Бор, ул. Солнечная, пер. 1-й, 2-й, 3-й, 4-й, 5-й Солнечный, ул. Приречная, ул. Механизаторов, п. Путеец, ул. Автодорожная, ул. Рижская, Гоголевский пер., проезд Вяземский, пер. Соколова в г. Ржев Тверской области, назначение: 7.7 сооружения трубопроводного транспорта, протяженность 63770 м, адрес (местонахождение) объекта: Российская Федерация, Тверская область, г. Ржев				
(наименование объекта)				
Сведения о местоположении границ охранной зоны газораспределительной сети				
3853	223739.68	2177563.74	картометрический, 0.1 м	—
3854	223741.91	2177550.12	картометрический, 0.1 м	—
3855	223728.31	2177543.51	картометрический, 0.1 м	—
3856	223734.62	2177489.33	картометрический, 0.1 м	—
3857	223747.67	2177452.30	картометрический, 0.1 м	—
3858	223767.94	2177399.78	картометрический, 0.1 м	—
3859	223789.25	2177354.63	картометрический, 0.1 м	—
3860	223801.27	2177333.57	картометрический, 0.1 м	—
3861	223855.24	2177338.17	картометрический, 0.1 м	—
3862	223862.25	2177209.50	картометрический, 0.1 м	—
3863	223863.50	2177191.93	картометрический, 0.1 м	—
3864	223874.14	2177192.69	картометрический, 0.1 м	—
3865	223873.83	2177197.25	картометрический, 0.1 м	—
3866	223867.16	2177196.80	картометрический, 0.1 м	—
3867	223866.39	2177207.78	картометрический, 0.1 м	—
3868	223873.16	2177208.26	картометрический, 0.1 м	—
3869	223872.87	2177212.25	картометрический, 0.1 м	—
3870	223866.14	2177211.77	картометрический, 0.1 м	—
3871	223864.94	2177234.49	картометрический, 0.1 м	—
3872	223884.76	2177235.41	картометрический, 0.1 м	—
3725	223884.58	2177239.41	картометрический, 0.1 м	—
3873	223822.22	2177566.13	картометрический, 0.1 м	—
3874	223826.20	2177566.45	картометрический, 0.1 м	—
3875	223825.28	2177577.98	картометрический, 0.1 м	—
3876	223814.77	2177649.35	картометрический, 0.1 м	—
3877	223806.55	2177702.28	картометрический, 0.1 м	—
3878	223803.08	2177722.52	картометрический, 0.1 м	—
3879	223819.94	2177724.44	картометрический, 0.1 м	—
3880	223812.56	2177770.97	картометрический, 0.1 м	—
3881	223905.13	2177778.65	картометрический, 0.1 м	—
3882	223907.02	2177749.85	картометрический, 0.1 м	—
3883	223910.03	2177711.60	картометрический, 0.1 м	—
3884	223922.51	2177575.96	картометрический, 0.1 м	—
3885	223916.92	2177574.31	картометрический, 0.1 м	—
3886	223921.53	2177531.76	картометрический, 0.1 м	—
3887	223926.65	2177447.78	картометрический, 0.1 м	—
3888	223930.98	2177390.36	картометрический, 0.1 м	—
3889	223938.65	2177347.12	картометрический, 0.1 м	—
3890	223881.75	2177343.48	картометрический, 0.1 м	—
3891	223856.99	2177342.33	картометрический, 0.1 м	—
3892	223803.48	2177337.77	картометрический, 0.1 м	—
3893	223792.80	2177356.48	картометрический, 0.1 м	—
3894	223771.62	2177401.36	картометрический, 0.1 м	—
3895	223751.42	2177453.68	картометрический, 0.1 м	—
3896	223738.55	2177490.24	картометрический, 0.1 м	—

Сведения о границах охранной зоны газораспределительной сети				
Газораспределительные сети низкого давления по ул. Грацинского, ул. Партизанская, ул. Смольная, ул. Декабристов, ул. Калинина, ул. Косарова, ул. Гагарина, ул. М. Горького, ул. Паши Савельевой, ул. Мира, ул. Железнодорожная, Московское ш., пер. Полевой, Зубцовское ш., ул. Вокзальная, ул. Привокзальная, ул. Луговая, пер. Луговой 2-й, ул. Белинского, ул. Держинского, пер. Держинского, 1-й, 2-й проезд Новоселов, ул. Гоголя, ул. Кривошапова, ул. Новоямская 2-я, ул. Октябрьская, Красноармейская наб., ул. Марата, ул. Соколова, ул. Народная, пер. Галицинский, ул. Братьев Розовых, Торопецкий тракт, ул. Текстильщиков, ул. Чернышевского, 2-й, 3-й, 4-й, 5-й, 6-й, 7-й, 8-й Мелиховский пер., пер. Каретина, 1-й, 2-й, 3-й Торопецкий пер., проезд Фабричный, ул. Б. Спасская, ул. Чехова, п. Льнозавод, ул. Заводская, ул. Петровского, пер. Зеленый, п. Нижний Бор, ул. Солнечная, пер. 1-й, 2-й, 3-й, 4-й, 5-й Солнечный, ул. Приречная, ул. Механизаторов, п. Путеец, ул. Автодорожная, ул. Рижская, Гоголевский пер., проезд Вяземский, пер. Соколова в г. Ржев Тверской области, назначение: 7.7 сооружения трубопроводного транспорта, протяженность 63770 м, адрес (местонахождение) объекта: Российская Федерация, Тверская область, г. Ржев				
(наименование объекта)				
Сведения о местоположении границ охранной зоны газораспределительной сети				
3897	223732.61	2177541.15	картометрический, 0.1 м	—
3898	223747.18	2177548.23	картометрический, 0.1 м	—
3899	223745.26	2177554.42	картометрический, 0.1 м	—
3900	223743.64	2177564.36	картометрический, 0.1 м	—
3901	223734.68	2177626.82	картометрический, 0.1 м	—
3902	223722.07	2177701.48	картометрический, 0.1 м	—
3903	223714.22	2177758.54	картометрический, 0.1 м	—
3904	223808.57	2177770.57	картометрический, 0.1 м	—
3905	223815.34	2177727.94	картометрический, 0.1 м	—
3906	223798.42	2177726.01	картометрический, 0.1 м	—
3907	223802.61	2177701.63	картометрический, 0.1 м	—
3908	223810.81	2177648.75	картометрический, 0.1 м	—
3909	223821.30	2177577.52	картометрический, 0.1 м	—
3873	223822.22	2177566.13	картометрический, 0.1 м	—
3910	223639.17	2177878.08	картометрический, 0.1 м	—
3911	223635.13	2177877.57	картометрический, 0.1 м	—
3912	223633.93	2177887.03	картометрический, 0.1 м	—
3913	223648.70	2177889.20	картометрический, 0.1 м	—
3914	223646.55	2177913.84	картометрический, 0.1 м	—
3915	223656.75	2177915.51	картометрический, 0.1 м	—
3916	223661.63	2177906.95	картометрический, 0.1 м	—
3917	223784.68	2177931.99	картометрический, 0.1 м	—
3918	223798.59	2177933.70	картометрический, 0.1 м	—
3919	223791.43	2177908.09	картометрический, 0.1 м	—
3920	223789.95	2177880.75	картометрический, 0.1 м	—
3921	223792.09	2177854.96	картометрический, 0.1 м	—
3922	223762.20	2177848.68	картометрический, 0.1 м	—
3923	223762.87	2177845.56	картометрический, 0.1 м	—
3924	223676.08	2177831.91	картометрический, 0.1 м	—
3925	223681.87	2177786.35	картометрический, 0.1 м	—
3926	223645.75	2177782.64	картометрический, 0.1 м	—
3927	223618.53	2177781.34	картометрический, 0.1 м	—
3928	223613.15	2177837.17	картометрический, 0.1 м	—
3929	223609.17	2177836.80	картометрический, 0.1 м	—
3930	223612.42	2177801.92	картометрический, 0.1 м	—
3931	223597.95	2177800.33	картометрический, 0.1 м	—
3932	223598.09	2177798.35	картометрический, 0.1 м	—
3933	223581.71	2177796.71	картометрический, 0.1 м	—
3934	223581.51	2177798.72	картометрический, 0.1 м	—
3935	223567.67	2177797.22	картометрический, 0.1 м	—
3936	223558.04	2177886.14	картометрический, 0.1 м	—
3937	223551.35	2177885.49	картометрический, 0.1 м	—
3938	223548.61	2177908.29	картометрический, 0.1 м	—
3939	223552.28	2177908.96	картометрический, 0.1 м	—
3940	223549.21	2177925.25	картометрический, 0.1 м	—

Сведения о границах охранной зоны газораспределительной сети				
Газораспределительные сети низкого давления по ул. Грацинского, ул. Партизанская, ул. Смольная, ул. Декабристов, ул. Калинина, ул. Косарова, ул. Гагарина, ул. М. Горького, ул. Паши Савельевой, ул. Мира, ул. Железнодорожная, Московское ш., пер. Полевой, Зубцовское ш., ул. Вокзальная, ул. Привокзальная, ул. Луговая, пер. Луговой 2-й, ул. Белинского, ул. Дзержинского, пер. Дзержинского, 1-й, 2-й проезд Новоселов, ул. Гоголя, ул. Кривошапова, ул. Новоямская 2-я, ул. Октябрьская, Красноармейская наб., ул. Марата, ул. Соколова, ул. Народная, пер. Галицинский, ул. Братьев Розовых, Торопецкий тракт, ул. Текстильщиков, ул. Чернышевского, 2-й, 3-й, 4-й, 5-й, 6-й, 7-й, 8-й Мелиховский пер., пер. Каретина, 1-й, 2-й, 3-й Торопецкий пер., проезд Фабричный, ул. Б. Спасская, ул. Чехова, п. Льнозавод, ул. Заводская, ул. Петровского, пер. Зеленый, п. Нижний Бор, ул. Солнечная, пер. 1-й, 2-й, 3-й, 4-й, 5-й Солнечный, ул. Приречная, ул. Механизаторов, п. Путеец, ул. Автодорожная, ул. Рижская, Гоголевский пер., проезд Вяземский, пер. Соколова в г. Ржев Тверской области, назначение: 7.7 сооружения трубопроводного транспорта, протяженность 63770 м, адрес (местонахождение) объекта: Российская Федерация, Тверская область, г. Ржев				
(наименование объекта)				
Сведения о местоположении границ охранной зоны газораспределительной сети				
3941	223543.47	2177924.27	картометрический, 0.1 м	—
3942	223540.89	2177941.96	картометрический, 0.1 м	—
3943	223548.81	2177943.21	картометрический, 0.1 м	—
3944	223534.38	2178035.49	картометрический, 0.1 м	—
3945	223548.11	2178037.63	картометрический, 0.1 м	—
3946	223548.47	2178035.31	картометрический, 0.1 м	—
3947	223568.32	2178036.88	картометрический, 0.1 м	—
3948	223571.18	2178010.38	картометрический, 0.1 м	—
3949	223575.16	2178010.81	картометрический, 0.1 м	—
3950	223570.55	2178055.25	картометрический, 0.1 м	—
3951	223588.43	2178058.03	картометрический, 0.1 м	—
3952	223587.22	2178068.57	картометрический, 0.1 м	—
3953	223607.70	2178073.04	картометрический, 0.1 м	—
3954	223601.44	2178108.16	картометрический, 0.1 м	—
3955	223603.42	2178108.68	картометрический, 0.1 м	—
3956	223602.41	2178112.55	картометрический, 0.1 м	—
3957	223596.85	2178111.10	картометрический, 0.1 м	—
3958	223603.08	2178076.13	картометрический, 0.1 м	—
3959	223582.83	2178071.71	картометрический, 0.1 м	—
3960	223584.02	2178061.39	картометрический, 0.1 м	—
3961	223570.17	2178059.24	картометрический, 0.1 м	—
3962	223569.67	2178064.41	картометрический, 0.1 м	—
3963	223565.69	2178064.03	картометрический, 0.1 м	—
3964	223567.92	2178040.86	картометрический, 0.1 м	—
3965	223551.86	2178039.59	картометрический, 0.1 м	—
3966	223551.46	2178042.21	картометрический, 0.1 м	—
3967	223529.81	2178038.82	картометрический, 0.1 м	—
3968	223530.18	2178036.46	картометрический, 0.1 м	—
3969	223495.63	2178028.73	картометрический, 0.1 м	—
3970	223474.34	2178068.47	картометрический, 0.1 м	—
3971	223470.81	2178066.59	картометрический, 0.1 м	—
3972	223489.04	2178032.57	картометрический, 0.1 м	—
3973	223443.86	2178023.06	картометрический, 0.1 м	—
3974	223447.89	2178000.01	картометрический, 0.1 м	—
3975	223430.05	2177982.11	картометрический, 0.1 м	—
3976	223441.25	2177984.07	картометрический, 0.1 м	—
3977	223451.50	2177929.90	картометрический, 0.1 м	—
3978	223433.71	2177926.53	картометрический, 0.1 м	—
3979	223436.02	2177914.68	картометрический, 0.1 м	—
3980	223400.79	2177897.47	картометрический, 0.1 м	—
3981	223395.38	2177903.80	картометрический, 0.1 м	—
3982	223324.78	2177845.05	картометрический, 0.1 м	—
3983	223319.93	2177850.94	картометрический, 0.1 м	—
3984	223321.95	2177852.63	картометрический, 0.1 м	—
3985	223293.11	2177887.82	картометрический, 0.1 м	—
3986	223267.11	2177920.38	картометрический, 0.1 м	—

Сведения о границах охранной зоны газораспределительной сети				
Газораспределительные сети низкого давления по ул. Грацинского, ул. Партизанская, ул. Смольная, ул. Декабристов, ул. Калинина, ул. Косарова, ул. Гагарина, ул. М. Горького, ул. Паши Савельевой, ул. Мира, ул. Железнодорожная, Московское ш., пер. Полевой, Зубцовское ш., ул. Вокзальная, ул. Привокзальная, ул. Луговая, пер. Луговой 2-й, ул. Белинского, ул. Дзержинского, пер. Дзержинского, 1-й, 2-й проезд Новоселов, ул. Гоголя, ул. Кривошапова, ул. Новоямская 2-я, ул. Октябрьская, Красноармейская наб., ул. Марата, ул. Соколова, ул. Народная, пер. Галицинский, ул. Братьев Розовых, Торопецкий тракт, ул. Текстильщиков, ул. Чернышевского, 2-й, 3-й, 4-й, 5-й, 6-й, 7-й, 8-й Мелиховский пер., пер. Каретина, 1-й, 2-й, 3-й Торопецкий пер., проезд Фабричный, ул. Б. Спасская, ул. Чехова, п. Льнозавод, ул. Заводская, ул. Петровского, пер. Зеленый, п. Нижний Бор, ул. Солнечная, пер. 1-й, 2-й, 3-й, 4-й, 5-й Солнечный, ул. Приречная, ул. Механизаторов, п. Путеец, ул. Автодорожная, ул. Рижская, Гоголевский пер., проезд Вяземский, пер. Соколова в г. Ржев Тверской области, назначение: 7.7 сооружения трубопроводного транспорта, протяженность 63770 м, адрес (местонахождение) объекта: Российская Федерация, Тверская область, г. Ржев				
(наименование объекта)				
Сведения о местоположении границ охранной зоны газораспределительной сети				
3987	223255.09	2177946.18	картометрический, 0.1 м	—
3988	223248.93	2177962.18	картометрический, 0.1 м	—
3989	223250.67	2177977.77	картометрический, 0.1 м	—
3990	223255.26	2178011.37	картометрический, 0.1 м	—
3991	223255.94	2178014.85	картометрический, 0.1 м	—
3992	223260.57	2178015.06	картометрический, 0.1 м	—
3993	223261.50	2178032.95	картометрический, 0.1 м	—
3994	223260.58	2178064.96	картометрический, 0.1 м	—
3995	223370.12	2178117.01	картометрический, 0.1 м	—
3996	223411.71	2178139.81	картометрический, 0.1 м	—
3997	223427.03	2178149.15	картометрический, 0.1 м	—
3998	223428.68	2178145.72	картометрический, 0.1 м	—
3999	223493.76	2178177.18	картометрический, 0.1 м	—
4000	223520.71	2178189.68	картометрический, 0.1 м	—
4001	223516.76	2178198.59	картометрический, 0.1 м	—
4002	223559.90	2178219.99	картометрический, 0.1 м	—
4003	223561.77	2178216.53	картометрический, 0.1 м	—
4004	223613.52	2178243.26	картометрический, 0.1 м	—
4005	223643.84	2178258.27	картометрический, 0.1 м	—
4006	223672.91	2178274.54	картометрический, 0.1 м	—
4007	223703.22	2178290.29	картометрический, 0.1 м	—
4008	223761.74	2178319.36	картометрический, 0.1 м	—
4009	223795.02	2178334.59	картометрический, 0.1 м	—
4010	223795.99	2178323.81	картометрический, 0.1 м	—
4011	223862.49	2178329.75	картометрический, 0.1 м	—
4012	223872.26	2178235.71	картометрический, 0.1 м	—
4013	223864.10	2178234.69	картометрический, 0.1 м	—
4014	223869.42	2178189.05	картометрический, 0.1 м	—
4015	223877.34	2178110.51	картометрический, 0.1 м	—
4016	223880.07	2178075.70	картометрический, 0.1 м	—
4017	223883.96	2178034.58	картометрический, 0.1 м	—
4018	223886.63	2177997.70	картометрический, 0.1 м	—
4019	223856.82	2177994.53	картометрический, 0.1 м	—
4020	223799.05	2177989.23	картометрический, 0.1 м	—
4021	223733.98	2177984.25	картометрический, 0.1 м	—
4022	223733.46	2177994.08	картометрический, 0.1 м	—
4023	223781.19	2177996.64	картометрический, 0.1 м	—
4024	223780.97	2178000.64	картометрический, 0.1 м	—
4025	223722.36	2177997.49	картометрический, 0.1 м	—
4026	223722.57	2177993.50	картометрический, 0.1 м	—
4027	223729.46	2177993.86	картометрический, 0.1 м	—
4028	223730.00	2177983.92	картометрический, 0.1 м	—
4029	223674.39	2177979.47	картометрический, 0.1 м	—
4030	223650.03	2177977.34	картометрический, 0.1 м	—
4031	223646.85	2178063.46	картометрический, 0.1 м	—
4032	223688.55	2178066.78	картометрический, 0.1 м	—

Сведения о границах охранной зоны газораспределительной сети				
Газораспределительные сети низкого давления по ул. Грацинского, ул. Партизанская, ул. Смольная, ул. Декабристов, ул. Калинина, ул. Косарова, ул. Гагарина, ул. М. Горького, ул. Паши Савельевой, ул. Мира, ул. Железнодорожная, Московское ш., пер. Полевой, Зубцовское ш., ул. Вокзальная, ул. Привокзальная, ул. Луговая, пер. Луговой 2-й, ул. Белинского, ул. Дзержинского, пер. Дзержинского, 1-й, 2-й проезд Новоселов, ул. Гоголя, ул. Кривошапова, ул. Новоямская 2-я, ул. Октябрьская, Красноармейская наб., ул. Марата, ул. Соколова, ул. Народная, пер. Галицинский, ул. Братьев Розовых, Торопецкий тракт, ул. Текстильщиков, ул. Чернышевского, 2-й, 3-й, 4-й, 5-й, 6-й, 7-й, 8-й Мелиховский пер., пер. Каретина, 1-й, 2-й, 3-й Торопецкий пер., проезд Фабричный, ул. Б. Спасская, ул. Чехова, п. Льнозавод, ул. Заводская, ул. Петровского, пер. Зеленый, п. Нижний Бор, ул. Солнечная, пер. 1-й, 2-й, 3-й, 4-й, 5-й Солнечный, ул. Приречная, ул. Механизаторов, п. Путеец, ул. Автодорожная, ул. Рижская, Гоголевский пер., проезд Вяземский, пер. Соколова в г. Ржев Тверской области, назначение: 7.7 сооружения трубопроводного транспорта, протяженность 63770 м, адрес (местонахождение) объекта: Российская Федерация, Тверская область, г. Ржев				
(наименование объекта)				
Сведения о местоположении границ охранной зоны газораспределительной сети				
4033	223773.92	2178072.22	картометрический, 0.1 м	—
4034	223774.21	2178066.75	картометрический, 0.1 м	—
4035	223778.20	2178066.96	картометрический, 0.1 м	—
4036	223777.81	2178074.47	картометрический, 0.1 м	—
4037	223774.69	2178114.58	картометрический, 0.1 м	—
4038	223770.70	2178114.27	картометрический, 0.1 м	—
4039	223773.66	2178076.21	картометрический, 0.1 м	—
4040	223688.26	2178070.76	картометрический, 0.1 м	—
4041	223646.61	2178067.45	картометрический, 0.1 м	—
4042	223646.00	2178074.93	картометрический, 0.1 м	—
4043	223642.02	2178074.61	картометрический, 0.1 м	—
4044	223642.79	2178065.13	картометрический, 0.1 м	—
4045	223646.04	2177976.99	картометрический, 0.1 м	—
4046	223626.74	2177975.30	картометрический, 0.1 м	—
4047	223627.09	2177971.31	картометрический, 0.1 м	—
4048	223674.73	2177975.49	картометрический, 0.1 м	—
4049	223799.38	2177985.24	картометрический, 0.1 м	—
4050	223857.22	2177990.55	картометрический, 0.1 м	—
4051	223886.87	2177993.71	картометрический, 0.1 м	—
4052	223890.55	2177933.14	картометрический, 0.1 м	—
4053	223895.80	2177881.22	картометрический, 0.1 м	—
4054	223902.43	2177807.42	картометрический, 0.1 м	—
4055	223904.76	2177782.63	картометрический, 0.1 м	—
4056	223809.39	2177774.70	картометрический, 0.1 м	—
4057	223796.22	2177853.61	картометрический, 0.1 м	—
4058	223793.95	2177880.80	картометрический, 0.1 м	—
4059	223795.40	2177907.44	картометрический, 0.1 м	—
4060	223804.06	2177938.40	картометрический, 0.1 м	—
4061	223784.04	2177935.94	картометрический, 0.1 м	—
4062	223663.67	2177911.45	картометрический, 0.1 м	—
4063	223658.85	2177919.91	картометрический, 0.1 м	—
4064	223602.12	2177911.91	картометрический, 0.1 м	—
4065	223587.73	2177910.56	картометрический, 0.1 м	—
4066	223581.68	2177961.55	картометрический, 0.1 м	—
4067	223577.71	2177961.08	картометрический, 0.1 м	—
4068	223584.22	2177906.21	картометрический, 0.1 м	—
4069	223602.57	2177907.94	картометрический, 0.1 м	—
4070	223642.58	2177913.25	картометрический, 0.1 м	—
4071	223644.39	2177892.61	картометрический, 0.1 м	—
4072	223629.47	2177890.42	картометрический, 0.1 м	—
4073	223631.16	2177877.06	картометрический, 0.1 м	—
4074	223613.73	2177874.79	картометрический, 0.1 м	—
4075	223614.24	2177870.82	картометрический, 0.1 м	—
4076	223639.67	2177874.11	картометрический, 0.1 м	—
3910	223639.17	2177878.08	картометрический, 0.1 м	—

Сведения о границах охранной зоны газораспределительной сети				
Газораспределительные сети низкого давления по ул. Грацинского, ул. Партизанская, ул. Смольная, ул. Декабристов, ул. Калинина, ул. Косарова, ул. Гагарина, ул. М. Горького, ул. Паши Савельевой, ул. Мира, ул. Железнодорожная, Московское ш., пер. Полевой, Зубцовское ш., ул. Вокзальная, ул. Привокзальная, ул. Луговая, пер. Луговой 2-й, ул. Белинского, ул. Дзержинского, пер. Дзержинского, 1-й, 2-й проезд Новоселов, ул. Гоголя, ул. Кривошапова, ул. Новоямская 2-я, ул. Октябрьская, Красноармейская наб., ул. Марата, ул. Соколова, ул. Народная, пер. Галицинский, ул. Братьев Розовых, Торопецкий тракт, ул. Текстильщиков, ул. Чернышевского, 2-й, 3-й, 4-й, 5-й, 6-й, 7-й, 8-й Мелиховский пер., пер. Каретина, 1-й, 2-й, 3-й Торопецкий пер., проезд Фабричный, ул. Б. Спасская, ул. Чехова, п. Льнозавод, ул. Заводская, ул. Петровского, пер. Зеленый, п. Нижний Бор, ул. Солнечная, пер. 1-й, 2-й, 3-й, 4-й, 5-й Солнечный, ул. Приречная, ул. Механизаторов, п. Путеец, ул. Автодорожная, ул. Рижская, Гоголевский пер., проезд Вяземский, пер. Соколова в г. Ржев Тверской области, назначение: 7.7 сооружения трубопроводного транспорта, протяженность 63770 м, адрес (местонахождение) объекта: Российская Федерация, Тверская область, г. Ржев				
(наименование объекта)				
Сведения о местоположении границ охранной зоны газораспределительной сети				
4077	223770.99	2177842.77	картометрический, 0.1 м	—
4078	223770.44	2177846.33	картометрический, 0.1 м	—
4079	223792.60	2177850.98	картометрический, 0.1 м	—
4080	223794.83	2177837.64	картометрический, 0.1 м	—
4081	223805.42	2177774.21	картометрический, 0.1 м	—
4082	223722.07	2177763.58	картометрический, 0.1 м	—
4083	223719.99	2177792.59	картометрический, 0.1 м	—
4084	223685.84	2177786.89	картометрический, 0.1 м	—
4085	223680.54	2177828.57	картометрический, 0.1 м	—
4077	223770.99	2177842.77	картометрический, 0.1 м	—
4086	223857.25	2177100.00	картометрический, 0.1 м	—
4087	223845.12	2177116.44	картометрический, 0.1 м	—
4088	223825.06	2177094.75	картометрический, 0.1 м	—
4086	223857.25	2177100.00	картометрический, 0.1 м	—
4089	223689.25	2177099.79	картометрический, 0.1 м	—
4090	223714.17	2177105.72	картометрический, 0.1 м	—
4091	223702.78	2177161.56	картометрический, 0.1 м	—
4092	223666.46	2177207.95	картометрический, 0.1 м	—
4093	223669.61	2177210.41	картометрический, 0.1 м	—
4094	223706.51	2177163.28	картометрический, 0.1 м	—
4095	223725.50	2177068.89	картометрический, 0.1 м	—
4096	223731.98	2177070.84	картометрический, 0.1 м	—
4097	223733.14	2177067.01	картометрический, 0.1 м	—
4098	223726.04	2177064.88	картометрический, 0.1 м	—
4099	223729.67	2177058.88	картометрический, 0.1 м	—
4100	223726.25	2177056.81	картометрический, 0.1 м	—
4101	223722.31	2177063.32	картометрический, 0.1 м	—
4102	223699.99	2177050.04	картометрический, 0.1 м	—
4103	223703.67	2177045.10	картометрический, 0.1 м	—
4104	223700.46	2177042.71	картометрический, 0.1 м	—
4105	223696.75	2177047.69	картометрический, 0.1 м	—
4106	223662.35	2177017.39	картометрический, 0.1 м	—
4107	223705.20	2176959.19	картометрический, 0.1 м	—
4108	223754.50	2176999.88	картометрический, 0.1 м	—
4109	223798.23	2177029.97	картометрический, 0.1 м	—
4110	223799.47	2177074.20	картометрический, 0.1 м	—
4111	223842.71	2177119.71	картометрический, 0.1 м	—
4112	223768.21	2177220.62	картометрический, 0.1 м	—
4113	223733.78	2177266.32	картометрический, 0.1 м	—
4114	223696.89	2177240.42	картометрический, 0.1 м	—
4115	223701.15	2177234.55	картометрический, 0.1 м	—
4116	223697.91	2177232.20	картометрический, 0.1 м	—
4117	223691.26	2177241.35	картометрический, 0.1 м	—
4118	223731.34	2177269.50	картометрический, 0.1 м	—

Сведения о границах охранной зоны газораспределительной сети				
Газораспределительные сети низкого давления по ул. Грацинского, ул. Партизанская, ул. Смольная, ул. Декабристов, ул. Калинина, ул. Косарова, ул. Гагарина, ул. М. Горького, ул. Паши Савельевой, ул. Мира, ул. Железнодорожная, Московское ш., пер. Полевой, Зубцовское ш., ул. Вокзальная, ул. Привокзальная, ул. Луговая, пер. Луговой 2-й, ул. Белинского, ул. Дзержинского, пер. Дзержинского, 1-й, 2-й проезд Новоселов, ул. Гоголя, ул. Кривошапова, ул. Новоямская 2-я, ул. Октябрьская, Красноармейская наб., ул. Марата, ул. Соколова, ул. Народная, пер. Галицинский, ул. Братьев Розовых, Торопецкий тракт, ул. Текстильщиков, ул. Чернышевского, 2-й, 3-й, 4-й, 5-й, 6-й, 7-й, 8-й Мелиховский пер., пер. Каретина, 1-й, 2-й, 3-й Торопецкий пер., проезд Фабричный, ул. Б. Спасская, ул. Чехова, п. Льнозавод, ул. Заводская, ул. Петровского, пер. Зеленый, п. Нижний Бор, ул. Солнечная, пер. 1-й, 2-й, 3-й, 4-й, 5-й Солнечный, ул. Приречная, ул. Механизаторов, п. Путеец, ул. Автодорожная, ул. Рижская, Гоголевский пер., проезд Вяземский, пер. Соколова в г. Ржев Тверской области, назначение: 7.7 сооружения трубопроводного транспорта, протяженность 63770 м, адрес (местонахождение) объекта: Российская Федерация, Тверская область, г. Ржев				
(наименование объекта)				
Сведения о местоположении границ охранной зоны газораспределительной сети				
4119	223704.13	2177304.31	картометрический, 0.1 м	—
4120	223675.09	2177340.53	картометрический, 0.1 м	—
4121	223642.06	2177379.67	картометрический, 0.1 м	—
4122	223621.44	2177407.48	картометрический, 0.1 м	—
4123	223553.93	2177356.92	картометрический, 0.1 м	—
4124	223606.79	2177286.63	картометрический, 0.1 м	—
4125	223603.59	2177284.23	картометрический, 0.1 м	—
4126	223599.23	2177290.02	картометрический, 0.1 м	—
4127	223595.81	2177285.57	картометрический, 0.1 м	—
4128	223592.64	2177288.01	картометрический, 0.1 м	—
4129	223596.74	2177293.34	картометрический, 0.1 м	—
4130	223595.90	2177294.45	картометрический, 0.1 м	—
4131	223566.99	2177275.08	картометрический, 0.1 м	—
4132	223568.67	2177272.56	картометрический, 0.1 м	—
4133	223565.35	2177270.33	картометрический, 0.1 м	—
4134	223563.67	2177272.84	картометрический, 0.1 м	—
4135	223555.42	2177267.22	картометрический, 0.1 м	—
4136	223561.03	2177258.97	картометрический, 0.1 м	—
4137	223555.88	2177255.38	картометрический, 0.1 м	—
4138	223553.60	2177258.66	картометрический, 0.1 м	—
4139	223555.50	2177259.99	картометрический, 0.1 м	—
4140	223549.86	2177268.27	картометрический, 0.1 м	—
4141	223593.49	2177297.66	картометрический, 0.1 м	—
4142	223590.71	2177301.36	картометрический, 0.1 м	—
4143	223585.78	2177297.73	картометрический, 0.1 м	—
4144	223583.40	2177300.94	картометрический, 0.1 м	—
4145	223588.30	2177304.56	картометрический, 0.1 м	—
4146	223576.40	2177320.39	картометрический, 0.1 м	—
4147	223571.19	2177316.54	картометрический, 0.1 м	—
4148	223568.81	2177319.76	картометрический, 0.1 м	—
4149	223574.00	2177323.59	картометрический, 0.1 м	—
4150	223550.16	2177355.27	картометрический, 0.1 м	—
4151	223519.51	2177331.25	картометрический, 0.1 м	—
4152	223535.05	2177309.19	картометрический, 0.1 м	—
4153	223539.65	2177312.19	картометрический, 0.1 м	—
4154	223541.93	2177309.00	картометрический, 0.1 м	—
4155	223530.28	2177301.02	картометрический, 0.1 м	—
4156	223533.43	2177296.52	картометрический, 0.1 м	—
4157	223529.58	2177293.80	картометрический, 0.1 м	—
4158	223527.27	2177297.07	картометрический, 0.1 м	—
4159	223527.87	2177297.49	картометрический, 0.1 м	—
4160	223524.72	2177302.00	картометрический, 0.1 м	—
4161	223531.74	2177306.95	картометрический, 0.1 м	—
4162	223516.64	2177328.38	картометрический, 0.1 м	—
4163	223510.24	2177320.89	картометрический, 0.1 м	—
4164	223507.20	2177323.48	картометрический, 0.1 м	—

Сведения о границах охранной зоны газораспределительной сети				
Газораспределительные сети низкого давления по ул. Грацинского, ул. Партизанская, ул. Смольная, ул. Декабристов, ул. Калинина, ул. Косарова, ул. Гагарина, ул. М. Горького, ул. Паши Савельевой, ул. Мира, ул. Железнодорожная, Московское ш., пер. Полевой, Зубцовское ш., ул. Вокзальная, ул. Привокзальная, ул. Луговая, пер. Луговой 2-й, ул. Белинского, ул. Держинского, пер. Держинского, 1-й, 2-й проезд Новоселов, ул. Гоголя, ул. Кривошапова, ул. Новоямская 2-я, ул. Октябрьская, Красноармейская наб., ул. Марата, ул. Соколова, ул. Народная, пер. Галицинский, ул. Братьев Розовых, Торопецкий тракт, ул. Текстильщиков, ул. Чернышевского, 2-й, 3-й, 4-й, 5-й, 6-й, 7-й, 8-й Мелиховский пер., пер. Каретина, 1-й, 2-й, 3-й Торопецкий пер., проезд Фабричный, ул. Б. Спасская, ул. Чехова, п. Льнозавод, ул. Заводская, ул. Петровского, пер. Зеленый, п. Нижний Бор, ул. Солнечная, пер. 1-й, 2-й, 3-й, 4-й, 5-й Солнечный, ул. Приречная, ул. Механизаторов, п. Путеец, ул. Автодорожная, ул. Рижская, Гоголевский пер., проезд Вяземский, пер. Соколова в г. Ржев Тверской области, назначение: 7.7 сооружения трубопроводного транспорта, протяженность 63770 м, адрес (местонахождение) объекта: Российская Федерация, Тверская область, г. Ржев				
(наименование объекта)				
Сведения о местоположении границ охранной зоны газораспределительной сети				
4165	223515.29	2177332.98	картометрический, 0.1 м	—
4166	223547.63	2177358.57	картометрический, 0.1 м	—
4167	223531.41	2177379.54	картометрический, 0.1 м	—
4168	223523.30	2177373.59	картометрический, 0.1 м	—
4169	223520.30	2177377.69	картометрический, 0.1 м	—
4170	223491.93	2177356.52	картометрический, 0.1 м	—
4171	223494.69	2177352.77	картометрический, 0.1 м	—
4172	223491.47	2177350.40	картометрический, 0.1 м	—
4173	223488.72	2177354.14	картометрический, 0.1 м	—
4174	223480.53	2177348.12	картометрический, 0.1 м	—
4175	223483.51	2177343.82	картометрический, 0.1 м	—
4176	223480.22	2177341.55	картометрический, 0.1 м	—
4177	223475.03	2177349.04	картометрический, 0.1 м	—
4178	223521.14	2177383.31	картометрический, 0.1 м	—
4179	223524.16	2177379.19	картометрический, 0.1 м	—
4180	223528.96	2177382.70	картометрический, 0.1 м	—
4181	223518.01	2177396.86	картометрический, 0.1 м	—
4182	223513.34	2177393.44	картометрический, 0.1 м	—
4183	223510.98	2177396.66	картометрический, 0.1 м	—
4184	223515.56	2177400.02	картометрический, 0.1 м	—
4185	223507.90	2177409.92	картометрический, 0.1 м	—
4186	223502.98	2177406.31	картометрический, 0.1 м	—
4187	223500.61	2177409.54	картометрический, 0.1 м	—
4188	223505.45	2177413.09	картометрический, 0.1 м	—
4189	223498.12	2177422.56	картометрический, 0.1 м	—
4190	223492.34	2177418.00	картометрический, 0.1 м	—
4191	223489.86	2177421.15	картометрический, 0.1 м	—
4192	223495.68	2177425.72	картометрический, 0.1 м	—
4193	223462.39	2177468.75	картометрический, 0.1 м	—
4194	223388.60	2177404.54	картометрический, 0.1 м	—
4195	223400.75	2177386.72	картометрический, 0.1 м	—
4196	223427.15	2177402.40	картометрический, 0.1 м	—
4197	223429.30	2177398.76	картометрический, 0.1 м	—
4198	223451.49	2177400.54	картометрический, 0.1 м	—
4199	223462.98	2177385.92	картометрический, 0.1 м	—
4200	223453.24	2177378.39	картометрический, 0.1 м	—
4201	223450.79	2177381.55	картометрический, 0.1 м	—
4202	223457.34	2177386.62	картометрический, 0.1 м	—
4203	223449.68	2177396.38	картометрический, 0.1 м	—
4204	223427.13	2177394.58	картометрический, 0.1 м	—
4205	223425.75	2177396.91	картометрический, 0.1 м	—
4206	223403.02	2177383.41	картометрический, 0.1 м	—
4207	223453.33	2177311.07	картометрический, 0.1 м	—
4208	223477.45	2177278.03	картометрический, 0.1 м	—
4209	223515.82	2177222.94	картометрический, 0.1 м	—
4210	223606.66	2177094.51	картометрический, 0.1 м	—



Сведения о границах охранной зоны газораспределительной сети				
Газораспределительные сети низкого давления по ул. Грацинского, ул. Партизанская, ул. Смольная, ул. Декабристов, ул. Калинина, ул. Косарова, ул. Гагарина, ул. М. Горького, ул. Паши Савельевой, ул. Мира, ул. Железнодорожная, Московское ш., пер. Полевой, Зубцовское ш., ул. Вокзальная, ул. Привокзальная, ул. Луговая, пер. Луговой 2-й, ул. Белинского, ул. Дзержинского, пер. Дзержинского, 1-й, 2-й проезд Новоселов, ул. Гоголя, ул. Кривошапова, ул. Новоямская 2-я, ул. Октябрьская, Красноармейская наб., ул. Марата, ул. Соколова, ул. Народная, пер. Галицинский, ул. Братьев Розовых, Торопецкий тракт, ул. Текстильщиков, ул. Чернышевского, 2-й, 3-й, 4-й, 5-й, 6-й, 7-й, 8-й Мелиховский пер., пер. Каретина, 1-й, 2-й, 3-й Торопецкий пер., проезд Фабричный, ул. Б. Спасская, ул. Чехова, п. Льнозавод, ул. Заводская, ул. Петровского, пер. Зеленый, п. Нижний Бор, ул. Солнечная, пер. 1-й, 2-й, 3-й, 4-й, 5-й Солнечный, ул. Приречная, ул. Механизаторов, п. Путеец, ул. Автодорожная, ул. Рижская, Гоголевский пер., проезд Вяземский, пер. Соколова в г. Ржев Тверской области, назначение: 7.7 сооружения трубопроводного транспорта, протяженность 63770 м, адрес (местонахождение) объекта: Российская Федерация, Тверская область, г. Ржев				
(наименование объекта)				
Сведения о местоположении границ охранной зоны газораспределительной сети				
4211	223618.00	2177102.96	картометрический, 0.1 м	—
4212	223620.39	2177099.75	картометрический, 0.1 м	—
4213	223609.01	2177091.27	картометрический, 0.1 м	—
4214	223628.36	2177064.49	картометрический, 0.1 м	—
4215	223642.93	2177074.91	картометрический, 0.1 м	—
4216	223644.09	2177073.29	картометрический, 0.1 м	—
4217	223645.28	2177071.67	картометрический, 0.1 м	—
4218	223630.70	2177061.24	картометрический, 0.1 м	—
4219	223659.97	2177020.62	картометрический, 0.1 м	—
4220	223695.87	2177052.24	картометрический, 0.1 м	—
4221	223708.52	2177059.77	картометрический, 0.1 м	—
4222	223705.38	2177067.19	картометрический, 0.1 м	—
4223	223709.07	2177068.75	картометрический, 0.1 м	—
4224	223711.99	2177061.83	картометрический, 0.1 м	—
4225	223721.68	2177067.60	картометрический, 0.1 м	—
4226	223714.96	2177101.79	картометрический, 0.1 м	—
4227	223690.17	2177095.90	картометрический, 0.1 м	—
4089	223689.25	2177099.79	картометрический, 0.1 м	—
4228	222868.89	2177760.78	картометрический, 0.1 м	—
4229	222868.96	2177755.07	картометрический, 0.1 м	—
4230	222783.28	2177753.40	картометрический, 0.1 м	—
4231	222729.68	2177754.00	картометрический, 0.1 м	—
4232	222728.26	2177821.66	картометрический, 0.1 м	—
4233	222728.61	2177830.08	картометрический, 0.1 м	—
4234	222816.29	2177832.84	картометрический, 0.1 м	—
4235	222816.15	2177839.77	картометрический, 0.1 м	—
4236	222827.92	2177849.01	картометрический, 0.1 м	—
4237	222835.23	2177851.32	картометрический, 0.1 м	—
4238	222901.12	2177845.20	картометрический, 0.1 м	—
4239	222901.50	2177849.18	картометрический, 0.1 м	—
4240	222834.78	2177855.38	картометрический, 0.1 м	—
4241	222826.02	2177852.60	картометрический, 0.1 м	—
4242	222805.64	2177836.61	картометрический, 0.1 м	—
4243	222725.00	2177833.96	картометрический, 0.1 м	—
4244	222724.42	2177832.92	картометрический, 0.1 м	—
4245	222705.42	2177833.95	картометрический, 0.1 м	—
4246	222690.39	2177833.19	картометрический, 0.1 м	—
4247	222679.66	2177832.65	картометрический, 0.1 м	—
4248	222674.77	2177832.40	картометрический, 0.1 м	—
4249	222655.04	2177826.91	картометрический, 0.1 м	—
4250	222649.26	2177823.72	картометрический, 0.1 м	—
4251	222660.82	2178108.67	картометрический, 0.1 м	—
4252	222802.90	2178128.37	картометрический, 0.1 м	—
4253	222878.19	2178138.33	картометрический, 0.1 м	—
4254	222881.48	2178138.97	картометрический, 0.1 м	—

Сведения о границах охранной зоны газораспределительной сети				
Газораспределительные сети низкого давления по ул. Грацинского, ул. Партизанская, ул. Смольная, ул. Декабристов, ул. Калинина, ул. Косарова, ул. Гагарина, ул. М. Горького, ул. Паши Савельевой, ул. Мира, ул. Железнодорожная, Московское ш., пер. Полевой, Зубцовское ш., ул. Вокзальная, ул. Привокзальная, ул. Луговая, пер. Луговой 2-й, ул. Белинского, ул. Дзержинского, пер. Дзержинского, 1-й, 2-й проезд Новоселов, ул. Гоголя, ул. Кривошапова, ул. Новоямская 2-я, ул. Октябрьская, Красноармейская наб., ул. Марата, ул. Соколова, ул. Народная, пер. Галицинский, ул. Братьев Розовых, Торопецкий тракт, ул. Текстильщиков, ул. Чернышевского, 2-й, 3-й, 4-й, 5-й, 6-й, 7-й, 8-й Мелиховский пер., пер. Каретина, 1-й, 2-й, 3-й Торопецкий пер., проезд Фабричный, ул. Б. Спасская, ул. Чехова, п. Льнозавод, ул. Заводская, ул. Петровского, пер. Зеленый, п. Нижний Бор, ул. Солнечная, пер. 1-й, 2-й, 3-й, 4-й, 5-й Солнечный, ул. Приречная, ул. Механизаторов, п. Путеец, ул. Автодорожная, ул. Рижская, Гоголевский пер., проезд Вяземский, пер. Соколова в г. Ржев Тверской области, назначение: 7.7 сооружения трубопроводного транспорта, протяженность 63770 м, адрес (местонахождение) объекта: Российская Федерация, Тверская область, г. Ржев				
(наименование объекта)				
Сведения о местоположении границ охранной зоны газораспределительной сети				
4255	222887.67	2178106.61	картометрический, 0.1 м	—
4256	222889.26	2178098.52	картометрический, 0.1 м	—
4257	222893.57	2178063.41	картометрический, 0.1 м	—
4258	222897.54	2178063.90	картометрический, 0.1 м	—
4259	222893.22	2178099.15	картометрический, 0.1 м	—
4260	222891.59	2178107.38	картометрический, 0.1 м	—
4261	222885.03	2178141.69	картометрический, 0.1 м	—
4262	222883.83	2178148.07	картометрический, 0.1 м	—
4263	222879.90	2178147.33	картометрический, 0.1 м	—
4264	222880.73	2178142.90	картометрический, 0.1 м	—
4265	222877.54	2178142.28	картометрический, 0.1 м	—
4266	222802.36	2178132.33	картометрический, 0.1 м	—
4267	222656.96	2178112.17	картометрический, 0.1 м	—
4268	222644.97	2177816.80	картометрический, 0.1 м	—
4269	222656.57	2177823.18	картометрический, 0.1 м	—
4270	222675.42	2177828.42	картометрический, 0.1 м	—
4271	222679.86	2177828.65	картометрический, 0.1 м	—
4272	222690.59	2177829.19	картометрический, 0.1 м	—
4273	222705.41	2177829.94	картометрический, 0.1 м	—
4274	222724.56	2177828.91	картометрический, 0.1 м	—
4275	222724.26	2177821.71	картометрический, 0.1 м	—
4276	222728.57	2177615.71	картометрический, 0.1 м	—
4277	222731.68	2177579.45	картометрический, 0.1 м	—
4278	222714.29	2177519.79	картометрический, 0.1 м	—
4279	222603.40	2177506.56	картометрический, 0.1 м	—
4280	222603.87	2177502.59	картометрический, 0.1 м	—
4281	222713.07	2177515.62	картометрический, 0.1 м	—
4282	222711.22	2177509.28	картометрический, 0.1 м	—
4283	222714.11	2177450.06	картометрический, 0.1 м	—
4284	222705.53	2177448.88	картометрический, 0.1 м	—
4285	222654.23	2177444.25	картометрический, 0.1 м	—
4286	222616.31	2177436.89	картометрический, 0.1 м	—
4287	222617.07	2177432.96	картометрический, 0.1 м	—
4288	222654.79	2177440.28	картометрический, 0.1 м	—
4289	222705.99	2177444.90	картометрический, 0.1 м	—
4290	222714.31	2177446.05	картометрический, 0.1 м	—
4291	222711.46	2177376.93	картометрический, 0.1 м	—
4292	222682.59	2177374.64	картометрический, 0.1 м	—
4293	222676.16	2177246.95	картометрический, 0.1 м	—
4294	222680.16	2177246.74	картометрический, 0.1 м	—
4295	222686.40	2177370.93	картометрический, 0.1 м	—
4296	222715.34	2177373.23	картометрический, 0.1 м	—
4297	222718.45	2177443.33	картометрический, 0.1 м	—
4298	222715.25	2177508.80	картометрический, 0.1 м	—
4299	222736.13	2177580.38	картометрический, 0.1 м	—
4300	222823.48	2177588.09	картометрический, 0.1 м	—

Сведения о границах охранной зоны газораспределительной сети				
Газораспределительные сети низкого давления по ул. Грацинского, ул. Партизанская, ул. Смольная, ул. Декабристов, ул. Калинина, ул. Косарова, ул. Гагарина, ул. М. Горького, ул. Паши Савельевой, ул. Мира, ул. Железнодорожная, Московское ш., пер. Полевой, Зубцовское ш., ул. Вокзальная, ул. Привокзальная, ул. Луговая, пер. Луговой 2-й, ул. Белинского, ул. Дзержинского, пер. Дзержинского, 1-й, 2-й проезд Новоселов, ул. Гоголя, ул. Кривошапова, ул. Новоямская 2-я, ул. Октябрьская, Красноармейская наб., ул. Марата, ул. Соколова, ул. Народная, пер. Галицинский, ул. Братьев Розовых, Торопецкий тракт, ул. Текстильщиков, ул. Чернышевского, 2-й, 3-й, 4-й, 5-й, 6-й, 7-й, 8-й Мелиховский пер., пер. Каретина, 1-й, 2-й, 3-й Торопецкий пер., проезд Фабричный, ул. Б. Спасская, ул. Чехова, п. Льнозавод, ул. Заводская, ул. Петровского, пер. Зеленый, п. Нижний Бор, ул. Солнечная, пер. 1-й, 2-й, 3-й, 4-й, 5-й Солнечный, ул. Приречная, ул. Механизаторов, п. Путеец, ул. Автодорожная, ул. Рижская, Гоголевский пер., проезд Вяземский, пер. Соколова в г. Ржев Тверской области, назначение: 7.7 сооружения трубопроводного транспорта, протяженность 63770 м, адрес (местонахождение) объекта: Российская Федерация, Тверская область, г. Ржев				
(наименование объекта)				
Сведения о местоположении границ охранной зоны газораспределительной сети				
4301	222854.62	2177591.95	картометрический, 0.1 м	—
4302	222894.53	2177596.89	картометрический, 0.1 м	—
4303	222932.71	2177550.04	картометрический, 0.1 м	—
4304	222954.68	2177523.05	картометрический, 0.1 м	—
4305	222947.98	2177469.52	картометрический, 0.1 м	—
4306	222945.71	2177451.37	картометрический, 0.1 м	—
4307	222943.05	2177430.15	картометрический, 0.1 м	—
4308	222955.68	2177395.37	картометрический, 0.1 м	—
4309	222973.81	2177345.44	картометрический, 0.1 м	—
4310	222962.34	2177287.49	картометрический, 0.1 м	—
4311	222955.15	2177251.21	картометрический, 0.1 м	—
4312	222944.69	2177198.37	картометрический, 0.1 м	—
4313	222930.23	2177108.72	картометрический, 0.1 м	—
4314	222928.70	2177097.94	картометрический, 0.1 м	—
4315	222924.18	2177065.89	картометрический, 0.1 м	—
4316	222920.13	2177036.64	картометрический, 0.1 м	—
4317	222912.99	2176997.27	картометрический, 0.1 м	—
4318	222903.95	2176948.69	картометрический, 0.1 м	—
4319	222903.61	2176946.84	картометрический, 0.1 м	—
4320	222895.56	2176917.87	картометрический, 0.1 м	—
4321	222892.43	2176906.41	картометрический, 0.1 м	—
4322	222883.14	2176884.24	картометрический, 0.1 м	—
4323	222876.02	2176867.23	картометрический, 0.1 м	—
4324	222873.48	2176862.23	картометрический, 0.1 м	—
4325	222877.04	2176860.42	картометрический, 0.1 м	—
4326	222879.65	2176865.54	картометрический, 0.1 м	—
4327	222886.83	2176882.69	картометрический, 0.1 м	—
4328	222896.22	2176905.10	картометрический, 0.1 м	—
4329	222899.42	2176916.81	картометрический, 0.1 м	—
4330	222907.51	2176945.94	картометрический, 0.1 м	—
4331	222907.89	2176947.96	картометрический, 0.1 м	—
4332	222916.92	2176996.55	картометрический, 0.1 м	—
4333	222924.08	2177036.01	картометрический, 0.1 м	—
4334	222928.14	2177065.34	картометрический, 0.1 м	—
4335	222932.66	2177097.39	картометрический, 0.1 м	—
4336	222934.19	2177108.12	картометрический, 0.1 м	—
4337	222948.63	2177197.67	картометрический, 0.1 м	—
4338	222959.08	2177250.43	картометрический, 0.1 м	—
4339	222966.26	2177286.71	картометрический, 0.1 м	—
4340	222977.95	2177345.76	картометрический, 0.1 м	—
4341	222959.44	2177396.74	картометрический, 0.1 м	—
4342	222947.14	2177430.61	картометрический, 0.1 м	—
4343	222949.68	2177450.87	картометрический, 0.1 м	—
4344	222951.95	2177469.02	картометрический, 0.1 м	—
4345	222958.86	2177524.25	картометрический, 0.1 м	—
4346	222935.82	2177552.56	картометрический, 0.1 м	—

Сведения о границах охранной зоны газораспределительной сети				
Газораспределительные сети низкого давления по ул. Грацинского, ул. Партизанская, ул. Смольная, ул. Декабристов, ул. Калинина, ул. Косарова, ул. Гагарина, ул. М. Горького, ул. Паши Савельевой, ул. Мира, ул. Железнодорожная, Московское ш., пер. Полевой, Зубцовское ш., ул. Вокзальная, ул. Привокзальная, ул. Луговая, пер. Луговой 2-й, ул. Белинского, ул. Дзержинского, пер. Дзержинского, 1-й, 2-й проезд Новоселов, ул. Гоголя, ул. Кривошапова, ул. Новоямская 2-я, ул. Октябрьская, Красноармейская наб., ул. Марата, ул. Соколова, ул. Народная, пер. Галицинский, ул. Братьев Розовых, Торопецкий тракт, ул. Текстильщиков, ул. Чернышевского, 2-й, 3-й, 4-й, 5-й, 6-й, 7-й, 8-й Мелиховский пер., пер. Каретина, 1-й, 2-й, 3-й Торопецкий пер., проезд Фабричный, ул. Б. Спасская, ул. Чехова, п. Льнозавод, ул. Заводская, ул. Петровского, пер. Зеленый, п. Нижний Бор, ул. Солнечная, пер. 1-й, 2-й, 3-й, 4-й, 5-й Солнечный, ул. Приречная, ул. Механизаторов, п. Путеец, ул. Автоторожная, ул. Рижская, Гоголевский пер., проезд Вяземский, пер. Соколова в г. Ржев Тверской области, назначение: 7.7 сооружения трубопроводного транспорта, протяженность 63770 м, адрес (местонахождение) объекта: Российская Федерация, Тверская область, г. Ржев				
(наименование объекта)				
Сведения о местоположении границ охранной зоны газораспределительной сети				
4347	222896.23	2177601.13	картометрический, 0.1 м	—
4348	222854.13	2177595.92	картометрический, 0.1 м	—
4349	222823.06	2177592.07	картометрический, 0.1 м	—
4350	222735.27	2177584.36	картометрический, 0.1 м	—
4351	222732.57	2177615.93	картометрический, 0.1 м	—
4352	222731.26	2177675.08	картометрический, 0.1 м	—
4353	222781.63	2177674.86	картометрический, 0.1 м	—
4354	222806.42	2177675.54	картометрический, 0.1 м	—
4355	222854.81	2177675.87	картометрический, 0.1 м	—
4356	222855.74	2177625.16	картометрический, 0.1 м	—
4357	222859.74	2177625.21	картометрический, 0.1 м	—
4358	222858.93	2177670.35	картометрический, 0.1 м	—
4359	222876.47	2177670.96	картометрический, 0.1 м	—
4360	222877.46	2177651.38	картометрический, 0.1 м	—
4361	222883.66	2177651.62	картометрический, 0.1 м	—
4362	222883.50	2177655.62	картометрический, 0.1 м	—
4363	222881.25	2177655.53	картометрический, 0.1 м	—
4364	222880.30	2177676.06	картометрический, 0.1 м	—
4365	222922.26	2177676.73	картометрический, 0.1 м	—
4366	222921.38	2177771.10	картометрический, 0.1 м	—
4367	222927.18	2177771.42	картометрический, 0.1 м	—
4368	222926.97	2177775.41	картометрический, 0.1 м	—
4369	222921.31	2177775.11	картометрический, 0.1 м	—
4370	222920.47	2177809.89	картометрический, 0.1 м	—
4371	222927.13	2177810.26	картометрический, 0.1 м	—
4372	222926.91	2177814.25	картометрический, 0.1 м	—
4373	222916.37	2177813.68	картометрический, 0.1 м	—
4374	222918.23	2177680.67	картометрический, 0.1 м	—
4375	222880.20	2177680.06	картометрический, 0.1 м	—
4376	222879.23	2177711.61	картометрический, 0.1 м	—
4377	222884.21	2177711.84	картометрический, 0.1 м	—
4378	222884.02	2177715.83	картометрический, 0.1 м	—
4379	222875.11	2177715.42	картометрический, 0.1 м	—
4380	222876.20	2177680.01	картометрический, 0.1 м	—
4381	222806.35	2177679.53	картометрический, 0.1 м	—
4382	222781.59	2177678.86	картометрический, 0.1 м	—
4383	222731.18	2177679.08	картометрический, 0.1 м	—
4384	222729.76	2177750.00	картометрический, 0.1 м	—
4385	222783.27	2177749.40	картометрический, 0.1 м	—
4386	222873.00	2177751.13	картометрический, 0.1 м	—
4387	222872.89	2177760.82	картометрический, 0.1 м	—
4228	222868.89	2177760.78	картометрический, 0.1 м	—
4388	222571.70	2179400.56	картометрический, 0.1 м	—
4389	222535.36	2179429.21	картометрический, 0.1 м	—
4390	222489.29	2179471.30	картометрический, 0.1 м	—

Сведения о границах охранной зоны газораспределительной сети				
Газораспределительные сети низкого давления по ул. Грацинского, ул. Партизанская, ул. Смольная, ул. Декабристов, ул. Калинина, ул. Косарова, ул. Гагарина, ул. М. Горького, ул. Паши Савельевой, ул. Мира, ул. Железнодорожная, Московское ш., пер. Полевой, Зубцовское ш., ул. Вокзальная, ул. Привокзальная, ул. Луговая, пер. Луговой 2-й, ул. Белинского, ул. Дзержинского, пер. Дзержинского, 1-й, 2-й проезд Новоселов, ул. Гоголя, ул. Кривошапова, ул. Новоямская 2-я, ул. Октябрьская, Красноармейская наб., ул. Марата, ул. Соколова, ул. Народная, пер. Галицинский, ул. Братьев Розовых, Торопецкий тракт, ул. Текстильщиков, ул. Чернышевского, 2-й, 3-й, 4-й, 5-й, 6-й, 7-й, 8-й Мелиховский пер., пер. Каретина, 1-й, 2-й, 3-й Торопецкий пер., проезд Фабричный, ул. Б. Спасская, ул. Чехова, п. Льнозавод, ул. Заводская, ул. Петровского, пер. Зеленый, п. Нижний Бор, ул. Солнечная, пер. 1-й, 2-й, 3-й, 4-й, 5-й Солнечный, ул. Приречная, ул. Механизаторов, п. Путеец, ул. Автодорожная, ул. Рижская, Гоголевский пер., проезд Вяземский, пер. Соколова в г. Ржев Тверской области, назначение: 7.7 сооружения трубопроводного транспорта, протяженность 63770 м, адрес (местонахождение) объекта: Российская Федерация, Тверская область, г. Ржев				
(наименование объекта)				
Сведения о местоположении границ охранной зоны газораспределительной сети				
4391	222484.87	2179417.53	картометрический, 0.1 м	—
4392	222482.23	2179376.20	картометрический, 0.1 м	—
4393	222481.08	2179363.66	картометрический, 0.1 м	—
4394	222514.23	2179357.83	картометрический, 0.1 м	—
4395	222516.22	2179373.71	картометрический, 0.1 м	—
4396	222520.19	2179373.21	картометрический, 0.1 м	—
4397	222518.06	2179354.37	картометрический, 0.1 м	—
4398	222521.39	2179350.17	картометрический, 0.1 м	—
4399	222533.97	2179342.47	картометрический, 0.1 м	—
4400	222540.10	2179351.78	картометрический, 0.1 м	—
4401	222564.20	2179339.62	картометрический, 0.1 м	—
4402	222581.29	2179372.77	картометрический, 0.1 м	—
4403	222584.84	2179370.94	картометрический, 0.1 м	—
4404	222555.24	2179313.00	картометрический, 0.1 м	—
4405	222551.67	2179314.81	картометрический, 0.1 м	—
4406	222562.39	2179336.05	картометрический, 0.1 м	—
4407	222541.48	2179346.60	картометрический, 0.1 м	—
4408	222535.19	2179337.03	картометрический, 0.1 м	—
4409	222516.67	2179348.36	картометрический, 0.1 м	—
4410	222513.29	2179353.94	картометрический, 0.1 м	—
4411	222507.40	2179355.01	картометрический, 0.1 м	—
4412	222509.33	2179346.83	картометрический, 0.1 м	—
4413	222505.43	2179345.91	картометрический, 0.1 м	—
4414	222503.11	2179355.79	картометрический, 0.1 м	—
4415	222493.60	2179357.51	картометрический, 0.1 м	—
4416	222493.17	2179351.62	картометрический, 0.1 м	—
4417	222489.18	2179351.92	картометрический, 0.1 м	—
4418	222489.64	2179358.21	картометрический, 0.1 м	—
4419	222480.70	2179359.59	картометрический, 0.1 м	—
4420	222462.33	2179202.10	картометрический, 0.1 м	—
4421	222498.55	2179197.77	картометрический, 0.1 м	—
4422	222519.77	2179254.05	картометрический, 0.1 м	—
4423	222523.52	2179252.67	картометрический, 0.1 м	—
4424	222505.89	2179204.59	картометрический, 0.1 м	—
4425	222518.95	2179200.46	картометрический, 0.1 м	—
4426	222562.12	2179309.44	картометрический, 0.1 м	—
4427	222569.87	2179306.67	картометрический, 0.1 м	—
4428	222590.32	2179343.47	картометрический, 0.1 м	—
4429	222612.70	2179384.99	картометрический, 0.1 м	—
4430	222599.06	2179397.17	картометрический, 0.1 м	—
4431	222692.43	2179518.63	картометрический, 0.1 м	—
4432	222695.60	2179516.19	картометрический, 0.1 м	—
4433	222604.49	2179397.68	картометрический, 0.1 м	—
4434	222614.87	2179388.41	картометрический, 0.1 м	—
4435	222727.89	2179532.70	картометрический, 0.1 м	—
4436	222731.58	2179529.98	картометрический, 0.1 м	—

Сведения о границах охранной зоны газораспределительной сети				
Газораспределительные сети низкого давления по ул. Грацинского, ул. Партизанская, ул. Смольная, ул. Декабристов, ул. Калинина, ул. Косарова, ул. Гагарина, ул. М. Горького, ул. Паши Савельевой, ул. Мира, ул. Железнодорожная, Московское ш., пер. Полевой, Зубцовское ш., ул. Вокзальная, ул. Привокзальная, ул. Луговая, пер. Луговой 2-й, ул. Белинского, ул. Дзержинского, пер. Дзержинского, 1-й, 2-й проезд Новоселов, ул. Гоголя, ул. Кривошапова, ул. Новоямская 2-я, ул. Октябрьская, Красноармейская наб., ул. Марата, ул. Соколова, ул. Народная, пер. Галицинский, ул. Братьев Розовых, Торопецкий тракт, ул. Текстильщиков, ул. Чернышевского, 2-й, 3-й, 4-й, 5-й, 6-й, 7-й, 8-й Мелиховский пер., пер. Каретина, 1-й, 2-й, 3-й Торопецкий пер., проезд Фабричный, ул. Б. Спасская, ул. Чехова, п. Льнозавод, ул. Заводская, ул. Петровского, пер. Зеленый, п. Нижний Бор, ул. Солнечная, пер. 1-й, 2-й, 3-й, 4-й, 5-й Солнечный, ул. Приречная, ул. Механизаторов, п. Путеец, ул. Автодорожная, ул. Рижская, Гоголевский пер., проезд Вяземский, пер. Соколова в г. Ржев Тверской области, назначение: 7.7 сооружения трубопроводного транспорта, протяженность 63770 м, адрес (местонахождение) объекта: Российская Федерация, Тверская область, г. Ржев				
(наименование объекта)				
Сведения о местоположении границ охранной зоны газораспределительной сети				
4437	222729.20	2179526.76	картометрический, 0.1 м	—
4438	222728.66	2179527.16	картометрический, 0.1 м	—
4439	222721.90	2179518.43	картометрический, 0.1 м	—
4440	222740.87	2179504.04	картометрический, 0.1 м	—
4441	222754.20	2179521.22	картометрический, 0.1 м	—
4442	222793.47	2179486.66	картометрический, 0.1 м	—
4443	222783.66	2179474.13	картометрический, 0.1 м	—
4444	222788.46	2179470.28	картометрический, 0.1 м	—
4445	222785.95	2179467.16	картометрический, 0.1 м	—
4446	222778.07	2179473.49	картометрический, 0.1 м	—
4447	222787.99	2179486.15	картометрический, 0.1 м	—
4448	222766.92	2179504.70	картометрический, 0.1 м	—
4449	222760.47	2179495.96	картометрический, 0.1 м	—
4450	222757.25	2179498.34	картометрический, 0.1 м	—
4451	222763.91	2179507.35	картометрический, 0.1 м	—
4452	222754.75	2179515.41	картометрический, 0.1 м	—
4453	222741.60	2179498.46	картометрический, 0.1 м	—
4454	222719.45	2179515.27	картометрический, 0.1 м	—
4455	222617.57	2179385.38	картометрический, 0.1 м	—
4456	222652.33	2179361.69	картометрический, 0.1 м	—
4457	222656.17	2179366.88	картометрический, 0.1 м	—
4458	222659.39	2179364.51	картометрический, 0.1 м	—
4459	222653.26	2179356.21	картометрический, 0.1 м	—
4460	222615.58	2179381.90	картометрический, 0.1 м	—
4461	222593.83	2179341.55	картометрический, 0.1 м	—
4462	222571.72	2179301.76	картометрический, 0.1 м	—
4463	222564.41	2179304.37	картометрический, 0.1 м	—
4464	222519.50	2179190.99	картометрический, 0.1 м	—
4465	222515.71	2179192.27	картометрический, 0.1 м	—
4466	222517.47	2179196.73	картометрический, 0.1 м	—
4467	222504.39	2179200.87	картометрический, 0.1 м	—
4468	222500.96	2179193.45	картометрический, 0.1 м	—
4469	222461.86	2179198.13	картометрический, 0.1 м	—
4470	222461.53	2179195.38	картометрический, 0.1 м	—
4471	222461.68	2179173.45	картометрический, 0.1 м	—
4472	222489.76	2179171.64	картометрический, 0.1 м	—
4473	222487.15	2179139.27	картометрический, 0.1 м	—
4474	222476.81	2179055.30	картометрический, 0.1 м	—
4475	222472.84	2179055.79	картометрический, 0.1 м	—
4476	222483.17	2179139.68	картометрический, 0.1 м	—
4477	222485.45	2179167.91	картометрический, 0.1 м	—
4478	222457.64	2179169.70	картометрический, 0.1 м	—
4479	222457.70	2179176.23	картометрический, 0.1 м	—
4480	222402.60	2179180.34	картометрический, 0.1 м	—
4481	222392.69	2179127.10	картометрический, 0.1 м	—
4482	222393.43	2179104.56	картометрический, 0.1 м	—

## Сведения о границах охранной зоны газораспределительной сети

Газораспределительные сети низкого давления по ул. Грацинского, ул. Партизанская, ул. Смольная, ул. Декабристов, ул. Калинина, ул. Косарова, ул. Гагарина, ул. М. Горького, ул. Паши Савельевой, ул. Мира, ул. Железнодорожная, Московское ш., пер. Полевой, Зубцовское ш., ул. Вокзальная, ул. Привокзальная, ул. Луговая, пер. Луговой 2-й, ул. Белинского, ул. Дзержинского, пер. Дзержинского, 1-й, 2-й проезд Новоселов, ул. Гоголя, ул. Кривошапова, ул. Новоямская 2-я, ул. Октябрьская, Красноармейская наб., ул. Марата, ул. Соколова, ул. Народная, пер. Галицинский, ул. Братьев Розовых, Торопецкий тракт, ул. Текстильщиков, ул. Чернышевского, 2-й, 3-й, 4-й, 5-й, 6-й, 7-й, 8-й Мелиховский пер., пер. Каретина, 1-й, 2-й, 3-й Торопецкий пер., проезд Фабричный, ул. Б. Спаская, ул. Чехова, п. Льнозавод, ул. Заводская, ул. Петровского, пер. Зеленый, п. Нижний Бор, ул. Солнечная, пер. 1-й, 2-й, 3-й, 4-й, 5-й Солнечный, ул. Приречная, ул. Механизаторов, п. Путеец, ул. Автодорожная, ул. Рижская, Гоголевский пер., проезд Вяземский, пер. Соколова в г. Ржев Тверской области, назначение: 7.7 сооружения трубопроводного транспорта, протяженность 63770 м, адрес (местонахождение) объекта: Российская Федерация, Тверская область, г. Ржев

(наименование объекта)

## Сведения о местоположении границ охранной зоны газораспределительной сети

4483	222402.23	2179104.64	картометрический, 0.1 м	—
4484	222402.61	2179109.54	картометрический, 0.1 м	—
4485	222406.60	2179109.23	картометрический, 0.1 м	—
4486	222406.25	2179104.68	картометрический, 0.1 м	—
4487	222423.40	2179104.81	картометрический, 0.1 м	—
4488	222423.75	2179109.28	картометрический, 0.1 м	—
4489	222427.74	2179108.96	картометрический, 0.1 м	—
4490	222427.41	2179104.84	картометрический, 0.1 м	—
4491	222435.14	2179104.90	картометрический, 0.1 м	—
4492	222433.85	2179096.79	картометрический, 0.1 м	—
4493	222437.73	2179096.39	картометрический, 0.1 м	—
4494	222436.44	2179087.85	картометрический, 0.1 м	—
4495	222432.19	2179088.29	картометрический, 0.1 м	—
4496	222430.34	2179078.81	картометрический, 0.1 м	—
4497	222424.47	2179079.33	картометрический, 0.1 м	—
4498	222424.27	2179076.92	картометрический, 0.1 м	—
4499	222420.28	2179077.25	картометрический, 0.1 м	—
4500	222420.83	2179083.67	картометрический, 0.1 м	—
4501	222427.11	2179083.11	картометрический, 0.1 м	—
4502	222430.45	2179100.86	картометрический, 0.1 м	—
4503	222393.38	2179100.56	картометрический, 0.1 м	—
4504	222391.82	2179074.77	картометрический, 0.1 м	—
4505	222387.01	2179016.77	картометрический, 0.1 м	—
4506	222389.31	2179016.19	картометрический, 0.1 м	—
4507	222500.02	2179005.06	картометрический, 0.1 м	—
4508	222501.80	2179024.57	картометрический, 0.1 м	—
4509	222503.36	2179024.43	картометрический, 0.1 м	—
4510	222506.50	2179055.23	картометрический, 0.1 м	—
4511	222495.57	2179056.06	картометрический, 0.1 м	—
4512	222500.32	2179112.97	картометрический, 0.1 м	—
4513	222498.76	2179113.17	картометрический, 0.1 м	—
4514	222501.49	2179135.92	картометрический, 0.1 м	—
4515	222502.90	2179135.80	картометрический, 0.1 м	—
4516	222504.97	2179163.19	картометрический, 0.1 м	—
4517	222508.96	2179162.86	картометрический, 0.1 м	—
4518	222506.58	2179131.46	картометрический, 0.1 м	—
4519	222505.00	2179131.60	картометрический, 0.1 м	—
4520	222503.20	2179116.63	картометрический, 0.1 м	—
4521	222504.62	2179116.44	картометрический, 0.1 м	—
4522	222499.89	2179059.74	картометрический, 0.1 м	—
4523	222510.90	2179058.91	картометрический, 0.1 м	—
4524	222506.94	2179020.08	картометрический, 0.1 м	—
4525	222505.42	2179020.22	картометрический, 0.1 м	—
4526	222504.00	2179004.75	картометрический, 0.1 м	—
4527	222557.41	2179001.53	картометрический, 0.1 м	—
4528	222560.03	2179025.95	картометрический, 0.1 м	—

Сведения о границах охранной зоны газораспределительной сети				
Газораспределительные сети низкого давления по ул. Грацинского, ул. Партизанская, ул. Смольная, ул. Декабристов, ул. Калинина, ул. Косарова, ул. Гагарина, ул. М. Горького, ул. Паши Савельевой, ул. Мира, ул. Железнодорожная, Московское ш., пер. Полевой, Зубцовское ш., ул. Вокзальная, ул. Привокзальная, ул. Луговая, пер. Луговой 2-й, ул. Белинского, ул. Дзержинского, пер. Дзержинского, 1-й, 2-й проезд Новоселов, ул. Гоголя, ул. Кривошапова, ул. Новоямская 2-я, ул. Октябрьская, Красноармейская наб., ул. Марата, ул. Соколова, ул. Народная, пер. Галицинский, ул. Братьев Розовых, Торопецкий тракт, ул. Текстильщиков, ул. Чернышевского, 2-й, 3-й, 4-й, 5-й, 6-й, 7-й, 8-й Мелиховский пер., пер. Каретина, 1-й, 2-й, 3-й Торопецкий пер., проезд Фабричный, ул. Б. Спасская, ул. Чехова, п. Льнозавод, ул. Заводская, ул. Петровского, пер. Зеленый, п. Нижний Бор, ул. Солнечная, пер. 1-й, 2-й, 3-й, 4-й, 5-й Солнечный, ул. Приречная, ул. Механизаторов, п. Путеец, ул. Автодорожная, ул. Рижская, Гоголевский пер., проезд Вяземский, пер. Соколова в г. Ржев Тверской области, назначение: 7.7 сооружения трубопроводного транспорта, протяженность 63770 м, адрес (местонахождение) объекта: Российская Федерация, Тверская область, г. Ржев				
(наименование объекта)				
Сведения о местоположении границ охранной зоны газораспределительной сети				
4529	222558.29	2179026.08	картометрический, 0.1 м	—
4530	222558.60	2179030.92	картометрический, 0.1 м	—
4531	222553.56	2179031.28	картометрический, 0.1 м	—
4532	222553.84	2179035.27	картометрический, 0.1 м	—
4533	222558.95	2179034.91	картометрический, 0.1 м	—
4534	222559.10	2179036.91	картометрический, 0.1 м	—
4535	222564.88	2179036.51	картометрический, 0.1 м	—
4536	222566.92	2179053.83	картометрический, 0.1 м	—
4537	222544.56	2179055.83	картометрический, 0.1 м	—
4538	222544.96	2179060.10	картометрический, 0.1 м	—
4539	222567.30	2179057.84	картометрический, 0.1 м	—
4540	222569.97	2179097.03	картометрический, 0.1 м	—
4541	222549.30	2179098.87	картометрический, 0.1 м	—
4542	222549.64	2179102.87	картометрический, 0.1 м	—
4543	222570.26	2179101.02	картометрический, 0.1 м	—
4544	222574.00	2179151.61	картометрический, 0.1 м	—
4545	222568.90	2179152.35	картометрический, 0.1 м	—
4546	222569.47	2179156.30	картометрический, 0.1 м	—
4547	222574.30	2179155.61	картометрический, 0.1 м	—
4548	222575.79	2179175.84	картометрический, 0.1 м	—
4549	222594.09	2179204.20	картометрический, 0.1 м	—
4550	222648.55	2179300.29	картометрический, 0.1 м	—
4551	222638.90	2179305.27	картометрический, 0.1 м	—
4552	222640.74	2179308.83	картометрический, 0.1 м	—
4553	222648.82	2179304.66	картометрический, 0.1 м	—
4554	222659.47	2179333.11	картометрический, 0.1 м	—
4555	222676.28	2179324.59	картометрический, 0.1 м	—
4556	222689.87	2179347.87	картометрический, 0.1 м	—
4557	222686.79	2179354.97	картометрический, 0.1 м	—
4558	222715.42	2179394.43	картометрический, 0.1 м	—
4559	222723.96	2179388.13	картометрический, 0.1 м	—
4560	222721.58	2179384.91	картометрический, 0.1 м	—
4561	222716.29	2179388.82	картометрический, 0.1 м	—
4562	222691.37	2179354.47	картометрический, 0.1 м	—
4563	222694.35	2179347.60	картометрический, 0.1 м	—
4564	222677.84	2179319.31	картометрический, 0.1 м	—
4565	222661.65	2179327.52	картометрический, 0.1 м	—
4566	222651.97	2179301.67	картометрический, 0.1 м	—
4567	222668.44	2179292.87	картометрический, 0.1 м	—
4568	222666.55	2179289.34	картометрический, 0.1 м	—
4569	222651.50	2179297.38	картометрический, 0.1 м	—
4570	222619.66	2179240.63	картометрический, 0.1 м	—
4571	222635.62	2179232.11	картометрический, 0.1 м	—
4572	222633.73	2179228.58	картометрический, 0.1 м	—
4573	222617.70	2179237.15	картометрический, 0.1 м	—
4574	222597.50	2179202.11	картометрический, 0.1 м	—



Сведения о границах охранной зоны газораспределительной сети				
Газораспределительные сети низкого давления по ул. Грацинского, ул. Партизанская, ул. Смольная, ул. Декабристов, ул. Калинина, ул. Косарова, ул. Гагарина, ул. М. Горького, ул. Паши Савельевой, ул. Мира, ул. Железнодорожная, Московское ш., пер. Полевой, Зубцовское ш., ул. Вокзальная, ул. Привокзальная, ул. Луговая, пер. Луговой 2-й, ул. Белинского, ул. Дзержинского, пер. Дзержинского, 1-й, 2-й проезд Новоселов, ул. Гоголя, ул. Кривошапова, ул. Новоямская 2-я, ул. Октябрьская, Красноармейская наб., ул. Марата, ул. Соколова, ул. Народная, пер. Галицинский, ул. Братьев Розовых, Торопецкий тракт, ул. Текстильщиков, ул. Чернышевского, 2-й, 3-й, 4-й, 5-й, 6-й, 7-й, 8-й Мелиховский пер., пер. Каретина, 1-й, 2-й, 3-й Торопецкий пер., проезд Фабричный, ул. Б. Спаская, ул. Чехова, п. Льнозавод, ул. Заводская, ул. Петровского, пер. Зеленый, п. Нижний Бор, ул. Солнечная, пер. 1-й, 2-й, 3-й, 4-й, 5-й Солнечный, ул. Приречная, ул. Механизаторов, п. Путеец, ул. Автодорожная, ул. Рижская, Гоголевский пер., проезд Вяземский, пер. Соколова в г. Ржев Тверской области, назначение: 7.7 сооружения трубопроводного транспорта, протяженность 63770 м, адрес (местонахождение) объекта: Российская Федерация, Тверская область, г. Ржев				
(наименование объекта)				
Сведения о местоположении границ охранной зоны газораспределительной сети				
4575	222579.71	2179174.53	картометрический, 0.1 м	—
4576	222571.14	2179055.46	картометрический, 0.1 м	—
4577	222565.04	2178997.06	картометрический, 0.1 м	—
4578	222560.98	2178997.30	картометрический, 0.1 м	—
4579	222558.29	2178972.17	картометрический, 0.1 м	—
4580	222545.07	2178973.54	картометрический, 0.1 м	—
4581	222527.80	2178976.49	картометрический, 0.1 м	—
4582	222513.61	2178977.08	картометрический, 0.1 м	—
4583	222514.27	2178982.62	картометрический, 0.1 м	—
4584	222518.24	2178982.14	картометрический, 0.1 м	—
4585	222518.09	2178980.90	картометрический, 0.1 м	—
4586	222528.22	2178980.48	картометрический, 0.1 м	—
4587	222543.60	2178977.85	картометрический, 0.1 м	—
4588	222543.74	2178979.03	картометрический, 0.1 м	—
4589	222547.71	2178978.55	картометрический, 0.1 м	—
4590	222547.57	2178977.30	картометрический, 0.1 м	—
4591	222554.74	2178976.56	картометрический, 0.1 м	—
4592	222556.99	2178997.54	картометрический, 0.1 м	—
4593	222501.66	2179000.88	картометрический, 0.1 м	—
4594	222388.61	2179012.24	картометрический, 0.1 м	—
4595	222384.76	2179013.21	картометрический, 0.1 м	—
4596	222383.33	2178985.37	картометрический, 0.1 м	—
4597	222390.01	2178984.70	картометрический, 0.1 м	—
4598	222389.61	2178980.72	картометрический, 0.1 м	—
4599	222383.12	2178981.37	картометрический, 0.1 м	—
4600	222382.42	2178967.64	картометрический, 0.1 м	—
4601	222389.27	2178968.09	картометрический, 0.1 м	—
4602	222389.53	2178964.09	картометрический, 0.1 м	—
4603	222382.21	2178963.62	картометрический, 0.1 м	—
4604	222381.61	2178951.91	картометрический, 0.1 м	—
4605	222386.74	2178951.62	картометрический, 0.1 м	—
4606	222386.51	2178947.62	картометрический, 0.1 м	—
4607	222381.42	2178947.92	картометрический, 0.1 м	—
4608	222380.78	2178933.51	картометрический, 0.1 м	—
4609	222385.52	2178932.69	картометрический, 0.1 м	—
4610	222460.22	2178756.46	картометрический, 0.1 м	—
4611	222529.79	2178751.56	картометрический, 0.1 м	—
4612	222534.26	2178725.17	картометрический, 0.1 м	—
4613	222528.45	2178724.18	картометрический, 0.1 м	—
4614	222527.78	2178728.13	картометрический, 0.1 м	—
4615	222529.65	2178728.44	картометрический, 0.1 м	—
4616	222526.38	2178747.79	картометрический, 0.1 м	—
4617	222457.49	2178752.65	картометрический, 0.1 м	—
4618	222382.69	2178929.12	картометрический, 0.1 м	—
4619	222379.04	2178929.75	картометрический, 0.1 м	—
4620	222368.42	2178923.82	картометрический, 0.1 м	—

Сведения о границах охранной зоны газораспределительной сети				
Газораспределительные сети низкого давления по ул. Грацинского, ул. Партизанская, ул. Смольная, ул. Декабристов, ул. Калинина, ул. Косарова, ул. Гагарина, ул. М. Горького, ул. Паши Савельевой, ул. Мира, ул. Железнодорожная, Московское ш., пер. Полевой, Зубцовское ш., ул. Вокзальная, ул. Привокзальная, ул. Луговая, пер. Луговой 2-й, ул. Белинского, ул. Дзержинского, пер. Дзержинского, 1-й, 2-й проезд Новоселов, ул. Гоголя, ул. Кривошапова, ул. Новоямская 2-я, ул. Октябрьская, Красноармейская наб., ул. Марата, ул. Соколова, ул. Народная, пер. Галицинский, ул. Братьев Розовых, Торопецкий тракт, ул. Текстильщиков, ул. Чернышевского, 2-й, 3-й, 4-й, 5-й, 6-й, 7-й, 8-й Мелиховский пер., пер. Каретина, 1-й, 2-й, 3-й Торопецкий пер., проезд Фабричный, ул. Б. Спасская, ул. Чехова, п. Льнозавод, ул. Заводская, ул. Петровского, пер. Зеленый, п. Нижний Бор, ул. Солнечная, пер. 1-й, 2-й, 3-й, 4-й, 5-й Солнечный, ул. Приречная, ул. Механизаторов, п. Путеец, ул. Автодорожная, ул. Рижская, Гоголевский пер., проезд Вяземский, пер. Соколова в г. Ржев Тверской области, назначение: 7.7 сооружения трубопроводного транспорта, протяженность 63770 м, адрес (местонахождение) объекта: Российская Федерация, Тверская область, г. Ржев				
(наименование объекта)				
Сведения о местоположении границ охранной зоны газораспределительной сети				
4621	222368.36	2178922.22	картометрический, 0.1 м	—
4622	222364.36	2178922.38	картометрический, 0.1 м	—
4623	222364.52	2178926.22	картометрический, 0.1 м	—
4624	222376.75	2178933.05	картометрический, 0.1 м	—
4625	222377.55	2178950.80	картометрический, 0.1 м	—
4626	222370.16	2178951.31	картометрический, 0.1 м	—
4627	222370.44	2178955.30	картометрический, 0.1 м	—
4628	222377.75	2178954.79	картометрический, 0.1 м	—
4629	222378.59	2178971.15	картометрический, 0.1 м	—
4630	222371.21	2178971.66	картометрический, 0.1 м	—
4631	222371.49	2178975.65	картометрический, 0.1 м	—
4632	222378.80	2178975.14	картометрический, 0.1 м	—
4633	222379.77	2178994.10	картометрический, 0.1 м	—
4634	222375.58	2178994.39	картометрический, 0.1 м	—
4635	222375.86	2178998.38	картометрический, 0.1 м	—
4636	222379.98	2178998.10	картометрический, 0.1 м	—
4637	222381.01	2179018.28	картометрический, 0.1 м	—
4638	222383.08	2179017.76	картометрический, 0.1 м	—
4639	222387.83	2179075.06	картометрический, 0.1 м	—
4640	222389.50	2179102.57	картометрический, 0.1 м	—
4641	222388.68	2179127.41	картометрический, 0.1 м	—
4642	222399.33	2179184.59	картометрический, 0.1 м	—
4643	222457.70	2179180.24	картометрический, 0.1 м	—
4644	222457.53	2179195.59	картометрический, 0.1 м	—
4645	222472.32	2179321.26	картометрический, 0.1 м	—
4646	222478.24	2179376.49	картометрический, 0.1 м	—
4647	222480.88	2179417.86	картометрический, 0.1 м	—
4648	222485.57	2179474.78	картометрический, 0.1 м	—
4649	222453.63	2179507.69	картометрический, 0.1 м	—
4650	222377.81	2179543.25	картометрический, 0.1 м	—
4651	222345.47	2179538.75	картометрический, 0.1 м	—
4652	222339.13	2179534.52	картометрический, 0.1 м	—
4653	222345.89	2179524.12	картометрический, 0.1 м	—
4654	222342.54	2179521.94	картометрический, 0.1 м	—
4655	222337.22	2179530.13	картометрический, 0.1 м	—
4656	222332.55	2179527.08	картометрический, 0.1 м	—
4657	222330.36	2179530.42	картометрический, 0.1 м	—
4658	222335.02	2179533.47	картометрический, 0.1 м	—
4659	222300.18	2179586.03	картометрический, 0.1 м	—
4660	222314.16	2179594.88	картометрический, 0.1 м	—
4661	222302.75	2179612.95	картометрический, 0.1 м	—
4662	222305.62	2179614.64	картометрический, 0.1 м	—
4663	222303.00	2179618.99	картометрический, 0.1 м	—
4664	222262.82	2179594.81	картометрический, 0.1 м	—
4665	222258.92	2179600.77	картометрический, 0.1 м	—
4666	222256.81	2179599.39	картометрический, 0.1 м	—

Сведения о границах охранной зоны газораспределительной сети				
Газораспределительные сети низкого давления по ул. Грацинского, ул. Партизанская, ул. Смольная, ул. Декабристов, ул. Калинина, ул. Косарова, ул. Гагарина, ул. М. Горького, ул. Паши Савельевой, ул. Мира, ул. Железнодорожная, Московское ш., пер. Полевой, Зубцовское ш., ул. Вокзальная, ул. Привокзальная, ул. Луговая, пер. Луговой 2-й, ул. Белинского, ул. Дзержинского, пер. Дзержинского, 1-й, 2-й проезд Новоселов, ул. Гоголя, ул. Кривошапова, ул. Новоямская 2-я, ул. Октябрьская, Красноармейская наб., ул. Марата, ул. Соколова, ул. Народная, пер. Галицинский, ул. Братьев Розовых, Торопецкий тракт, ул. Текстильщиков, ул. Чернышевского, 2-й, 3-й, 4-й, 5-й, 6-й, 7-й, 8-й Мелиховский пер., пер. Каретина, 1-й, 2-й, 3-й Торопецкий пер., проезд Фабричный, ул. Б. Спасская, ул. Чехова, п. Льнозавод, ул. Заводская, ул. Петровского, пер. Зеленый, п. Нижний Бор, ул. Солнечная, пер. 1-й, 2-й, 3-й, 4-й, 5-й Солнечный, ул. Приречная, ул. Механизаторов, п. Путеец, ул. Автодорожная, ул. Рижская, Гоголевский пер., проезд Вяземский, пер. Соколова в г. Ржев Тверской области, назначение: 7.7 сооружения трубопроводного транспорта, протяженность 63770 м, адрес (местонахождение) объекта: Российская Федерация, Тверская область, г. Ржев				
(наименование объекта)				
Сведения о местоположении границ охранной зоны газораспределительной сети				
4667	222254.62	2179602.74	картометрический, 0.1 м	—
4668	222261.96	2179607.54	картометрический, 0.1 м	—
4669	222264.15	2179604.19	картометрический, 0.1 м	—
4670	222262.27	2179602.96	картометрический, 0.1 м	—
4671	222264.06	2179600.22	картометрический, 0.1 м	—
4672	222302.81	2179623.55	картометрический, 0.1 м	—
4673	222312.80	2179627.18	картометрический, 0.1 м	—
4674	222309.39	2179632.54	картометрический, 0.1 м	—
4675	222312.77	2179634.69	картометрический, 0.1 м	—
4676	222316.39	2179629.00	картометрический, 0.1 м	—
4677	222325.06	2179635.10	картометрический, 0.1 м	—
4678	222321.61	2179640.53	картометрический, 0.1 м	—
4679	222324.98	2179642.68	картометрический, 0.1 м	—
4680	222328.37	2179637.37	картометрический, 0.1 м	—
4681	222334.69	2179641.58	картометрический, 0.1 м	—
4682	222331.32	2179646.88	картометрический, 0.1 м	—
4683	222334.69	2179649.03	картометрический, 0.1 м	—
4684	222340.17	2179640.42	картометрический, 0.1 м	—
4685	222316.76	2179624.37	картометрический, 0.1 м	—
4686	222306.64	2179620.68	картометрический, 0.1 м	—
4687	222311.10	2179613.29	картометрический, 0.1 м	—
4688	222308.34	2179611.60	картометрический, 0.1 м	—
4689	222319.67	2179593.64	картометрический, 0.1 м	—
4690	222305.77	2179584.83	картометрический, 0.1 м	—
4691	222326.72	2179553.22	картометрический, 0.1 м	—
4692	222329.90	2179555.33	картометрический, 0.1 м	—
4693	222334.96	2179547.63	картометрический, 0.1 м	—
4694	222331.80	2179545.56	картометрический, 0.1 м	—
4695	222336.92	2179537.85	картометрический, 0.1 м	—
4696	222344.01	2179542.59	картометрический, 0.1 м	—
4697	222378.43	2179547.37	картометрический, 0.1 м	—
4698	222455.99	2179511.00	картометрический, 0.1 м	—
4699	222480.34	2179485.91	картометрический, 0.1 м	—
4700	222472.85	2179498.26	картометрический, 0.1 м	—
4701	222482.63	2179526.97	картометрический, 0.1 м	—
4702	222479.14	2179528.28	картометрический, 0.1 м	—
4703	222480.55	2179532.02	картометрический, 0.1 м	—
4704	222483.91	2179530.76	картометрический, 0.1 м	—
4705	222490.80	2179551.16	картометрический, 0.1 м	—
4706	222485.07	2179552.12	картометрический, 0.1 м	—
4707	222485.72	2179556.07	картометрический, 0.1 м	—
4708	222492.10	2179555.00	картометрический, 0.1 м	—
4709	222495.04	2179572.60	картометрический, 0.1 м	—
4710	222487.42	2179573.87	картометрический, 0.1 м	—
4711	222488.44	2179584.18	картометрический, 0.1 м	—
4712	222496.45	2179582.84	картометрический, 0.1 м	—

Сведения о границах охранной зоны газораспределительной сети				
Газораспределительные сети низкого давления по ул. Грацинского, ул. Партизанская, ул. Смольная, ул. Декабристов, ул. Калинина, ул. Косарова, ул. Гагарина, ул. М. Горького, ул. Паши Савельевой, ул. Мира, ул. Железнодорожная, Московское ш., пер. Полевой, Зубцовское ш., ул. Вокзальная, ул. Привокзальная, ул. Луговая, пер. Луговой 2-й, ул. Белинского, ул. Дзержинского, пер. Дзержинского, 1-й, 2-й проезд Новоселов, ул. Гоголя, ул. Кривошапова, ул. Новоямская 2-я, ул. Октябрьская, Красноармейская наб., ул. Марата, ул. Соколова, ул. Народная, пер. Галицинский, ул. Братьев Розовых, Торопецкий тракт, ул. Текстильщиков, ул. Чернышевского, 2-й, 3-й, 4-й, 5-й, 6-й, 7-й, 8-й Мелиховский пер., пер. Каретина, 1-й, 2-й, 3-й Торопецкий пер., проезд Фабричный, ул. Б. Спасская, ул. Чехова, п. Льнозавод, ул. Заводская, ул. Петровского, пер. Зеленый, п. Нижний Бор, ул. Солнечная, пер. 1-й, 2-й, 3-й, 4-й, 5-й Солнечный, ул. Приречная, ул. Механизаторов, п. Путеец, ул. Автодорожная, ул. Рижская, Гоголевский пер., проезд Вяземский, пер. Соколова в г. Ржев Тверской области, назначение: 7.7 сооружения трубопроводного транспорта, протяженность 63770 м, адрес (местонахождение) объекта: Российская Федерация, Тверская область, г. Ржев				
(наименование объекта)				
Сведения о местоположении границ охранной зоны газораспределительной сети				
4713	222500.70	2179610.18	картометрический, 0.1 м	—
4714	222494.61	2179611.19	картометрический, 0.1 м	—
4715	222495.27	2179615.14	картометрический, 0.1 м	—
4716	222501.34	2179614.12	картометрический, 0.1 м	—
4717	222503.64	2179628.32	картометрический, 0.1 м	—
4718	222497.06	2179629.42	картометрический, 0.1 м	—
4719	222497.72	2179633.36	картометрический, 0.1 м	—
4720	222504.28	2179632.27	картометрический, 0.1 м	—
4721	222506.68	2179647.03	картометрический, 0.1 м	—
4722	222498.81	2179648.34	картометрический, 0.1 м	—
4723	222499.47	2179652.29	картометрический, 0.1 м	—
4724	222507.32	2179650.98	картометрический, 0.1 м	—
4725	222507.47	2179651.95	картометрический, 0.1 м	—
4726	222511.42	2179651.31	картометрический, 0.1 м	—
4727	222508.85	2179635.42	картометрический, 0.1 м	—
4728	222512.41	2179634.57	картометрический, 0.1 м	—
4729	222511.49	2179630.68	картометрический, 0.1 м	—
4730	222508.21	2179631.46	картометрический, 0.1 м	—
4731	222503.32	2179601.28	картометрический, 0.1 м	—
4732	222507.25	2179600.75	картометрический, 0.1 м	—
4733	222506.72	2179596.79	картометрический, 0.1 м	—
4734	222502.69	2179597.33	картометрический, 0.1 м	—
4735	222500.54	2179583.15	картометрический, 0.1 м	—
4736	222505.03	2179582.41	картометрический, 0.1 м	—
4737	222504.38	2179578.47	картометрический, 0.1 м	—
4738	222499.97	2179579.19	картометрический, 0.1 м	—
4739	222496.93	2179556.80	картометрический, 0.1 м	—
4740	222477.24	2179498.74	картометрический, 0.1 м	—
4741	222487.58	2179481.68	картометрический, 0.1 м	—
4742	222491.72	2179490.46	картометрический, 0.1 м	—
4743	222502.93	2179504.14	картометрический, 0.1 м	—
4744	222535.95	2179545.65	картометрический, 0.1 м	—
4745	222539.06	2179543.13	картометрический, 0.1 м	—
4746	222506.04	2179501.63	картометрический, 0.1 м	—
4747	222495.13	2179488.30	картометрический, 0.1 м	—
4748	222489.71	2179476.33	картометрический, 0.1 м	—
4749	222536.59	2179433.51	картометрический, 0.1 м	—
4750	222561.86	2179458.93	картометрический, 0.1 м	—
4751	222578.99	2179479.52	картометрический, 0.1 м	—
4752	222604.13	2179515.05	картометрический, 0.1 м	—
4753	222661.70	2179584.93	картометрический, 0.1 м	—
4754	222664.79	2179582.39	картометрический, 0.1 м	—
4755	222607.31	2179512.62	картометрический, 0.1 м	—
4756	222582.17	2179477.08	картометрический, 0.1 м	—
4757	222564.82	2179456.24	картометрический, 0.1 м	—
4758	222539.66	2179430.92	картометрический, 0.1 м	—

Сведения о границах охранной зоны газораспределительной сети				
Газораспределительные сети низкого давления по ул. Грацинского, ул. Партизанская, ул. Смольная, ул. Декабристов, ул. Калинина, ул. Косарова, ул. Гагарина, ул. М. Горького, ул. Паши Савельевой, ул. Мира, ул. Железнодорожная, Московское ш., пер. Полевой, Зубцовское ш., ул. Вокзальная, ул. Привокзальная, ул. Луговая, пер. Луговой 2-й, ул. Белинского, ул. Дзержинского, пер. Дзержинского, 1-й, 2-й проезд Новоселов, ул. Гоголя, ул. Кривошапова, ул. Новоямская 2-я, ул. Октябрьская, Красноармейская наб., ул. Марата, ул. Соколова, ул. Народная, пер. Галицинский, ул. Братьев Розовых, Торопецкий тракт, ул. Текстильщиков, ул. Чернышевского, 2-й, 3-й, 4-й, 5-й, 6-й, 7-й, 8-й Мелиховский пер., пер. Каретина, 1-й, 2-й, 3-й Торопецкий пер., проезд Фабричный, ул. Б. Спасская, ул. Чехова, п. Льнозавод, ул. Заводская, ул. Петровского, пер. Зеленый, п. Нижний Бор, ул. Солнечная, пер. 1-й, 2-й, 3-й, 4-й, 5-й Солнечный, ул. Приречная, ул. Механизаторов, п. Путеец, ул. Автодорожная, ул. Рижская, Гоголевский пер., проезд Вяземский, пер. Соколова в г. Ржев Тверской области, назначение: 7.7 сооружения трубопроводного транспорта, протяженность 63770 м, адрес (местонахождение) объекта: Российская Федерация, Тверская область, г. Ржев				
(наименование объекта)				
Сведения о местоположении границ охранной зоны газораспределительной сети				
4759	222574.17	2179403.70	картометрический, 0.1 м	—
4388	222571.70	2179400.56	картометрический, 0.1 м	—
4760	222517.80	2179651.10	картометрический, 0.1 м	—
4761	222539.52	2179639.74	картометрический, 0.1 м	—
4762	222555.62	2179629.07	картометрический, 0.1 м	—
4763	222585.32	2179608.75	картометрический, 0.1 м	—
4764	222587.58	2179612.05	картометрический, 0.1 м	—
4765	222557.85	2179632.39	картометрический, 0.1 м	—
4766	222541.55	2179643.19	картометрический, 0.1 м	—
4767	222519.65	2179654.64	картометрический, 0.1 м	—
4760	222517.80	2179651.10	картометрический, 0.1 м	—
4768	224032.34	2179424.46	картометрический, 0.1 м	—
4769	224036.32	2179424.84	картометрический, 0.1 м	—
4770	224036.90	2179418.76	картометрический, 0.1 м	—
4771	224032.92	2179418.38	картометрический, 0.1 м	—
4768	224032.34	2179424.46	картометрический, 0.1 м	—

## Сведения о границах охранной зоны газораспределительной сети

Газораспределительные сети низкого давления по ул. Грацинского, ул. Партизанская, ул. Смольная, ул. Декабристов, ул. Калинина, ул. Косарова, ул. Гагарина, ул. М. Горького, ул. Паши Савельевой, ул. Мира, ул. Железнодорожная, Московское ш., пер. Полевой, Зубцовское ш., ул. Вокзальная, ул. Привокзальная, ул. Луговая, пер. Луговой 2-й, ул. Белинского, ул. Дзержинского, пер. Дзержинского, 1-й, 2-й проезд Новоселов, ул. Гоголя, ул. Кривошапова, ул. Новоямская 2-я, ул. Октябрьская, Красноармейская наб., ул. Марата, ул. Соколова, ул. Народная, пер. Галицинский, ул. Братьев Розовых, Торопецкий тракт, ул. Текстильщиков, ул. Чернышевского, 2-й, 3-й, 4-й, 5-й, 6-й, 7-й, 8-й Мелиховский пер., пер. Каретина, 1-й, 2-й, 3-й Торопецкий пер., проезд Фабричный, ул. Б. Спасская, ул. Чехова, п. Льнозавод, ул. Заводская, ул. Петровского, пер. Зеленый, п. Нижний Бор, ул. Солнечная, пер. 1-й, 2-й, 3-й, 4-й, 5-й Солнечный, ул. Приречная, ул. Механизаторов, п. Путеец, ул. Автодорожная, ул. Рижская, Гоголевский пер., проезд Вяземский, пер. Соколова в г. Ржев Тверской области, назначение: 7.7 сооружения трубопроводного транспорта, протяженность 63770 м, адрес (местонахождение) объекта: Российская Федерация, Тверская область, г. Ржев


(наименование объекта)

## Графическое описание местоположения границ охранной зоны газораспределительной сети

## Обзорная схема

		6	7							15	16	17					
			8	9	10					18	19	20	21				
1	2		11	12						22	23	24	25	26	27		
3	4	5	13	14						28	29	30	31	32	33	34	35
					36	37	38	39	40	41	42	43	44	45	46		
					47	48	49	50	51	52	53	54	55	56	57		
					58	59	60	61	62	63	64	65	66	67	68		
					69	70	71	72	73	74	75	76	77	78			
					79					80	81						
						82	83	84	85	86	87						95
								88	89	90			91	92	93	94	
													96	97	98	99	

Используемые условные знаки и обозначения:



- граница охранной зоны газопровода



- граница квартала кадастрового деления

69:00:0000000 - номер квартала кадастрового деления

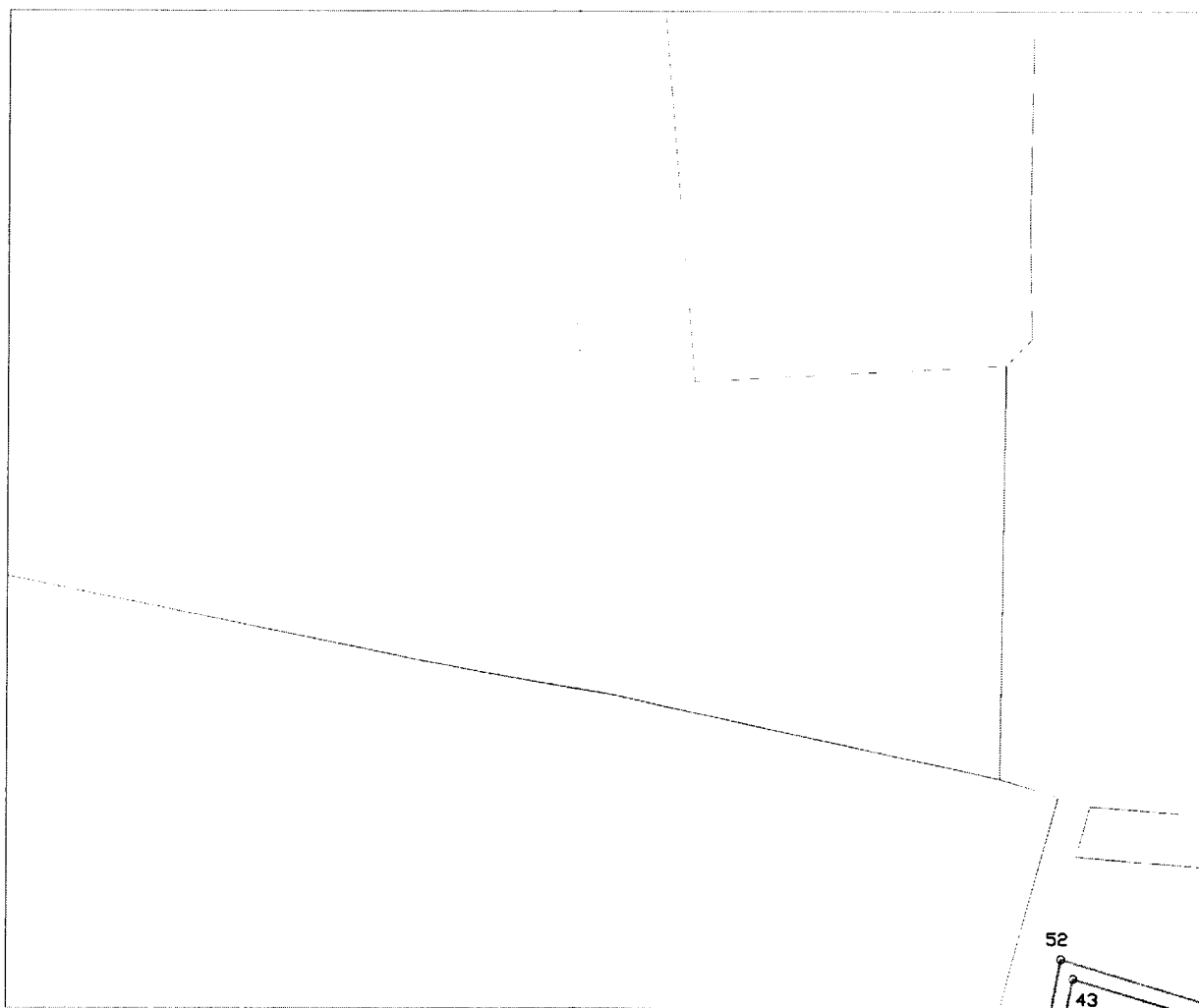
### Сведения о границах охранной зоны газораспределительной сети

Газораспределительные сети низкого давления по ул. Грацинского, ул. Партизанская, ул. Смольная, ул. Декабристов, ул. Калинина, ул. Косарова, ул. Гагарина, ул. М. Горького, ул. Паши Савельевой, ул. Мира, ул. Железнодорожная, Московское ш., пер. Полевой, Зубцовское ш., ул. Вокзальная, ул. Привокзальная, ул. Луговая, пер. Луговой 2-й, ул. Белинского, ул. Дзержинского, пер. Дзержинского, 1-й, 2-й проезд Новоселов, ул. Гоголя, ул. Кривошапова, ул. Новоямская 2-я, ул. Октябрьская, Красноармейская наб., ул. Марата, ул. Соколова, ул. Народная, пер. Галицинский, ул. Братьев Розовых, Торопецкий тракт, ул. Текстильщиков, ул. Чернышевского, 2-й, 3-й, 4-й, 5-й, 6-й, 7-й, 8-й Мелиховский пер., пер. Каретина, 1-й, 2-й, 3-й Торопецкий пер., проезд Фабричный, ул. Б. Спасская, ул. Чехова, п. Льнозавод, ул. Заводская, ул. Петровского, пер. Зеленый, п. Нижний Бор, ул. Солнечная, пер. 1-й, 2-й, 3-й, 4-й, 5-й Солнечный, ул. Приречная, ул. Механизаторов, п. Путеец, ул. Автодорожная, ул. Рижская, Гоголевский пер., проезд Вяземский, пер. Соколова в г. Ржев Тверской области, назначение: 7.7 сооружения трубопроводного транспорта, протяженность 63770 м, адрес (местонахождение) объекта: Российская Федерация, Тверская область, г. Ржев


(наименование объекта)

### Графическое описание местоположения границ охранной зоны газораспределительной сети

Лист 1



Используемые условные знаки и обозначения:



- граница охранной зоны газопровода



- граница квартала кадастрового деления

69:00:000000 - номер квартала кадастрового деления


### Сведения о границах охранной зоны газораспределительной сети

Газораспределительные сети низкого давления по ул. Грацинского, ул. Партизанская, ул. Смольная, ул. Декабристов, ул. Калинина, ул. Косарова, ул. Гагарина, ул. М. Горького, ул. Паши Савельевой, ул. Мира, ул. Железнодорожная, Московское ш., пер. Полевой, Зубцовское ш., ул. Вокзальная, ул. Привокзальная, ул. Луговая, пер. Луговой 2-й, ул. Белинского, ул. Дзержинского, пер. Дзержинского, 1-й, 2-й проезд Новоселов, ул. Гоголя, ул. Кривошапова, ул. Новоямская 2-я, ул. Октябрьская, Красноармейская наб., ул. Марата, ул. Соколова, ул. Народная, пер. Галицинский, ул. Братьев Розовых, Торопецкий тракт, ул. Текстильщиков, ул. Чернышевского, 2-й, 3-й, 4-й, 5-й, 6-й, 7-й, 8-й Мелиховский пер., пер. Каретина, 1-й, 2-й, 3-й Торопецкий пер., проезд Фабричный, ул. Б. Спасская, ул. Чехова, п. Льнозавод, ул. Заводская, ул. Петровского, пер. Зеленый, п. Нижний Бор, ул. Солнечная, пер. 1-й, 2-й, 3-й, 4-й, 5-й Солнечный, ул. Приречная, ул. Механизаторов, п. Путеец, ул. Автодорожная, ул. Рижская, Гоголевский пер., проезд Вяземский, пер. Соколова в г. Ржев Тверской области, назначение: 7.7 сооружения трубопроводного транспорта, протяженность 63770 м, адрес (местонахождение) объекта: Российская Федерация, Тверская область, г. Ржев


(наименование объекта)

Графическое описание местоположения границ охранной зоны газораспределительной сети

Лист 2



Используемые условные знаки и обозначения:



- граница охранной зоны газопровода



- граница квартала кадастрового деления

69:00:0000000 - номер квартала кадастрового деления



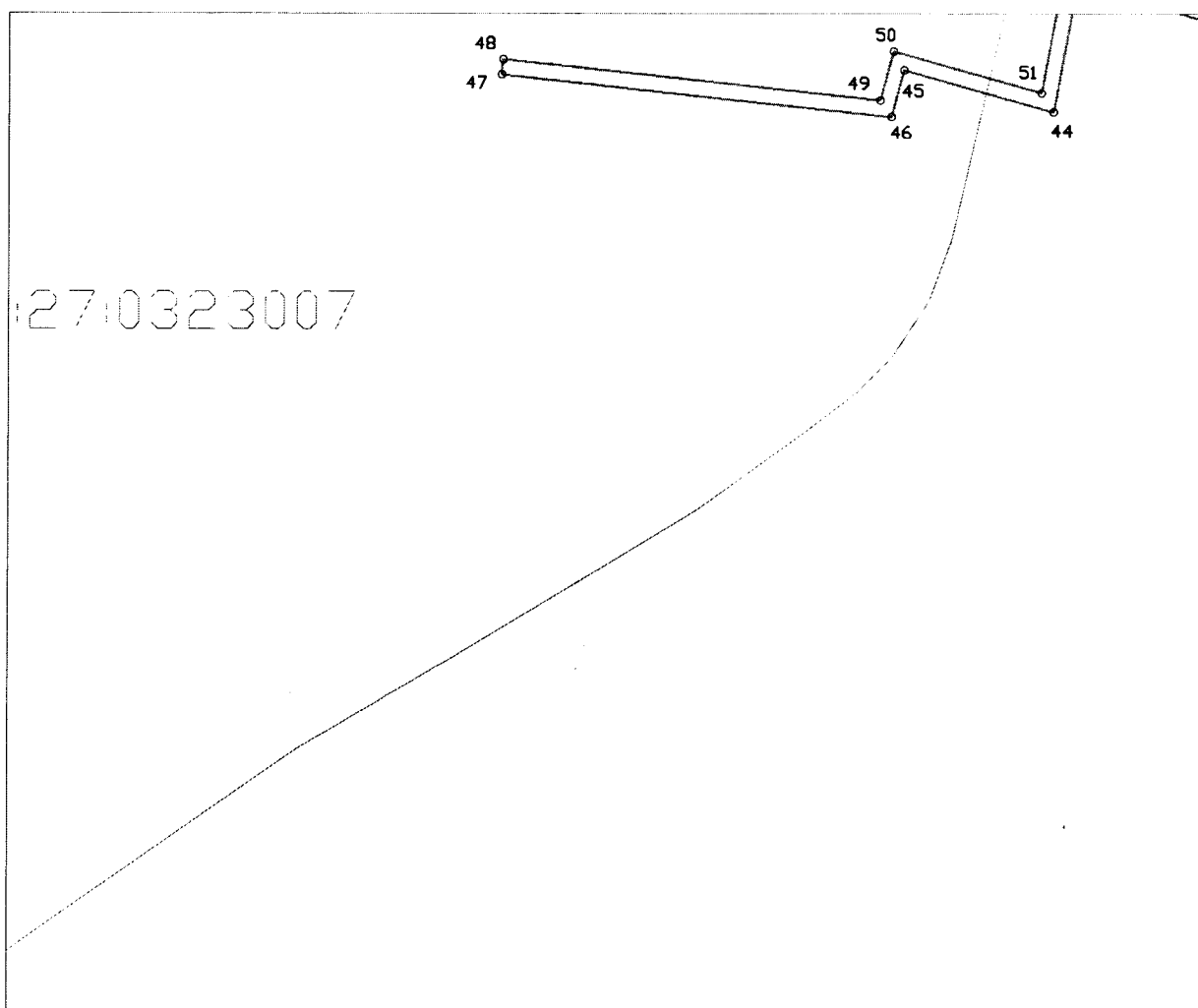
### Сведения о границах охранной зоны газораспределительной сети

Газораспределительные сети низкого давления по ул. Грацинского, ул. Партизанская, ул. Смольная, ул. Декабристов, ул. Калинина, ул. Косарова, ул. Гагарина, ул. М. Горького, ул. Паши Савельевой, ул. Мира, ул. Железнодорожная, Московское ш., пер. Полевой, Зубцовское ш., ул. Вокзальная, ул. Привокзальная, ул. Луговая, пер. Луговой 2-й, ул. Белинского, ул. Дзержинского, пер. Дзержинского, 1-й, 2-й проезд Новоселов, ул. Гоголя, ул. Кривошапова, ул. Новоямская 2-я, ул. Октябрьская, Красноармейская наб., ул. Марата, ул. Соколова, ул. Народная, пер. Галицинский, ул. Братьев Розовых, Торопецкий тракт, ул. Текстильщиков, ул. Чернышевского, 2-й, 3-й, 4-й, 5-й, 6-й, 7-й, 8-й Мелиховский пер., пер. Каретина, 1-й, 2-й, 3-й Торопецкий пер., проезд Фабричный, ул. Б. Спаская, ул. Чехова, п. Льнозавод, ул. Заводская, ул. Петровского, пер. Зеленый, п. Нижний Бор, ул. Солнечная, пер. 1-й, 2-й, 3-й, 4-й, 5-й Солнечный, ул. Приречная, ул. Механизаторов, п. Путеец, ул. Автодорожная, ул. Рижская, Гоголевский пер., проезд Вяземский, пер. Соколова в г. Ржев Тверской области, назначение: 7.7 сооружения трубопроводного транспорта, протяженность 63770 м, адрес (местонахождение) объекта: Российская Федерация, Тверская область, г. Ржев

(наименование объекта)

### Графическое описание местоположения границ охранной зоны газораспределительной сети

Лист 3



Используемые условные знаки и обозначения:

- граница охранной зоны газопровода
- - граница квартала кадастрового деления

69:00:0000000 - номер квартала кадастрового деления

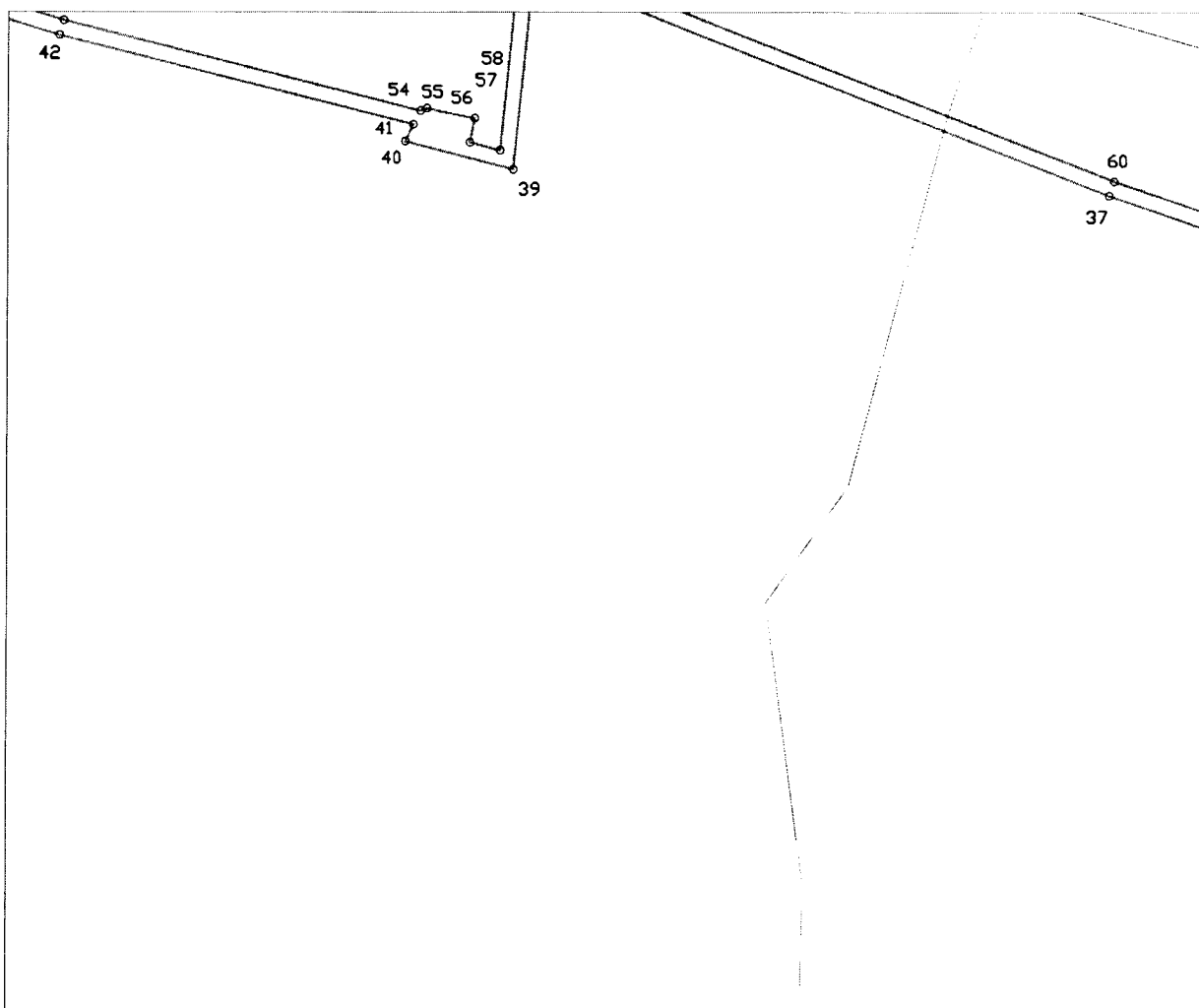
### Сведения о границах охранной зоны газораспределительной сети

Газораспределительные сети низкого давления по ул. Грацинского, ул. Партизанская, ул. Смольная, ул. Декабристов, ул. Калинина, ул. Косарова, ул. Гагарина, ул. М. Горького, ул. Паши Савельевой, ул. Мира, ул. Железнодорожная, Московское ш., пер. Полевой, Зубцовское ш., ул. Вокзальная, ул. Привокзальная, ул. Луговая, пер. Луговой 2-й, ул. Белинского, ул. Дзержинского, пер. Дзержинского, 1-й, 2-й проезд Новоселов, ул. Гоголя, ул. Кривошапова, ул. Новоямская 2-я, ул. Октябрьская, Красноармейская наб., ул. Марата, ул. Соколова, ул. Народная, пер. Галицинский, ул. Братьев Розовых, Торопецкий тракт, ул. Текстильщиков, ул. Чернышевского, 2-й, 3-й, 4-й, 5-й, 6-й, 7-й, 8-й Мелиховский пер., пер. Каретина, 1-й, 2-й, 3-й Торопецкий пер., проезд Фабричный, ул. Б. Спасская, ул. Чехова, п. Льнозавод, ул. Заводская, ул. Петровского, пер. Зеленый, п. Нижний Бор, ул. Солнечная, пер. 1-й, 2-й, 3-й, 4-й, 5-й Солнечный, ул. Приречная, ул. Механизаторов, п. Путеец, ул. Автодорожная, ул. Рижская, Гоголевский пер., проезд Вяземский, пер. Соколова в г. Ржев Тверской области, назначение: 7.7 сооружения трубопроводного транспорта, протяженность 63770 м, адрес (местонахождение) объекта: Российская Федерация, Тверская область, г. Ржев

(наименование объекта)

### Графическое описание местоположения границ охранной зоны газораспределительной сети

Лист 4



Используемые условные знаки и обозначения:



- граница охранной зоны газопровода



- граница квартала кадастрового деления

69:00:000000 - номер квартала кадастрового деления

### Сведения о границах охранной зоны газораспределительной сети

Газораспределительные сети низкого давления по ул. Грацинского, ул. Партизанская, ул. Смольная, ул. Декабристов, ул. Калинина, ул. Косарова, ул. Гагарина, ул. М. Горького, ул. Паши Савельевой, ул. Мира, ул. Железнодорожная, Московское ш., пер. Полевой, Зубцовское ш., ул. Вокзальная, ул. Привокзальная, ул. Луговая, пер. Луговой 2-й, ул. Белинского, ул. Дзержинского, пер. Дзержинского, 1-й, 2-й проезд Новоселов, ул. Гоголя, ул. Кривошапова, ул. Новоямская 2-я, ул. Октябрьская, Красноармейская наб., ул. Марата, ул. Соколова, ул. Народная, пер. Галицкий, ул. Братьев Розовых, Торопецкий тракт, ул. Текстильщиков, ул. Чернышевского, 2-й, 3-й, 4-й, 5-й, 6-й, 7-й, 8-й Мелиховский пер., пер. Каретина, 1-й, 2-й, 3-й Торопецкий пер., проезд Фабричный, ул. Б. Спасская, ул. Чехова, п. Льнозавод, ул. Заводская, ул. Петровского, пер. Зеленый, п. Нижний Бор, ул. Солнечная, пер. 1-й, 2-й, 3-й, 4-й, 5-й Солнечный, ул. Приречная, ул. Механизаторов, п. Путеец, ул. Автодорожная, ул. Рижская, Гоголевский пер., проезд Вяземский, пер. Соколова в г. Ржев Тверской области, назначение: 7.7 сооружения трубопроводного транспорта, протяженность 63770 м, адрес (местонахождение) объекта: Российская Федерация, Тверская область, г. Ржев

(наименование объекта)

### Графическое описание местоположения границ охранной зоны газораспределительной сети

Лист 5



Используемые условные знаки и обозначения:

- граница охранной зоны газопровода
- - граница квартала кадастрового деления

69:00:000000 - номер квартала кадастрового деления

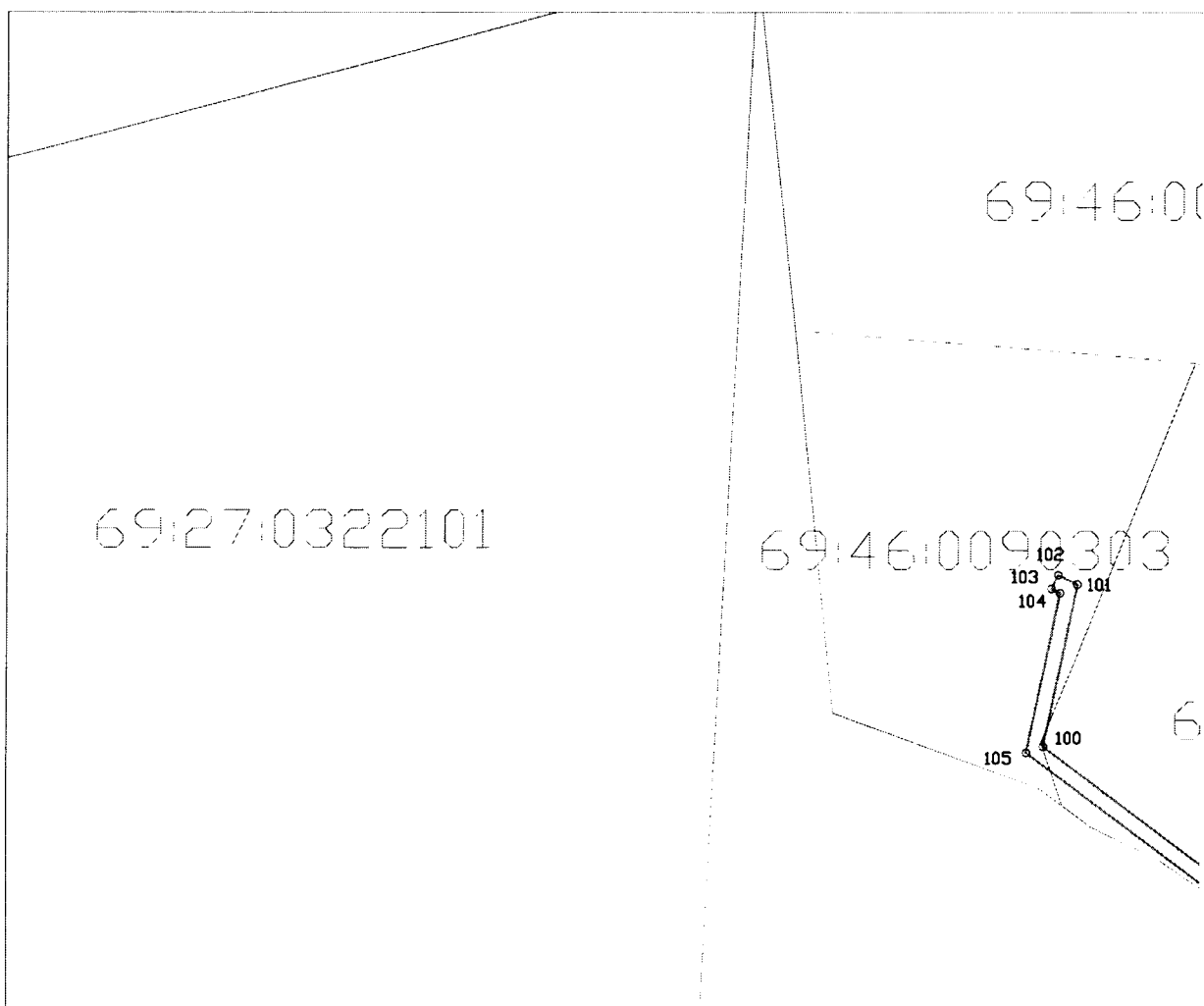
### Сведения о границах охранной зоны газораспределительной сети

Газораспределительные сети низкого давления по ул. Грацинского, ул. Партизанская, ул. Смольная, ул. Декабристов, ул. Калинина, ул. Косарова, ул. Гагарина, ул. М. Горького, ул. Паши Савельевой, ул. Мира, ул. Железнодорожная, Московское ш., пер. Полевой, Зубцовское ш., ул. Вокзальная, ул. Привокзальная, ул. Луговая, пер. Луговой 2-й, ул. Белинского, ул. Дзержинского, пер. Дзержинского, 1-й, 2-й проезд Новоселов, ул. Гоголя, ул. Кривошапова, ул. Новоямская 2-я, ул. Октябрьская, Красноармейская наб., ул. Марата, ул. Соколова, ул. Народная, пер. Галицинский, ул. Братьев Розовых, Торопецкий тракт, ул. Текстильщиков, ул. Чернышевского, 2-й, 3-й, 4-й, 5-й, 6-й, 7-й, 8-й Мелиховский пер., пер. Каретина, 1-й, 2-й, 3-й Торопецкий пер., проезд Фабричный, ул. Б. Спасская, ул. Чехова, п. Лынозавод, ул. Заводская, ул. Петровского, пер. Зеленый, п. Нижний Бор, ул. Солнечная, пер. 1-й, 2-й, 3-й, 4-й, 5-й Солнечный, ул. Приречная, ул. Механизаторов, п. Путьец, ул. Автодорожная, ул. Рижская, Гоголевский пер., проезд Вяземский, пер. Соколова в г. Ржев Тверской области, назначение: 7.7 сооружения трубопроводного транспорта, протяженность 63770 м, адрес (местонахождение) объекта: Российская Федерация, Тверская область, г. Ржев


(наименование объекта)

### Графическое описание местоположения границ охранной зоны газораспределительной сети

Лист 6



Используемые условные знаки и обозначения:



- граница охранной зоны газопровода



- граница квартала кадастрового деления

69:00:0000000 - номер квартала кадастрового деления

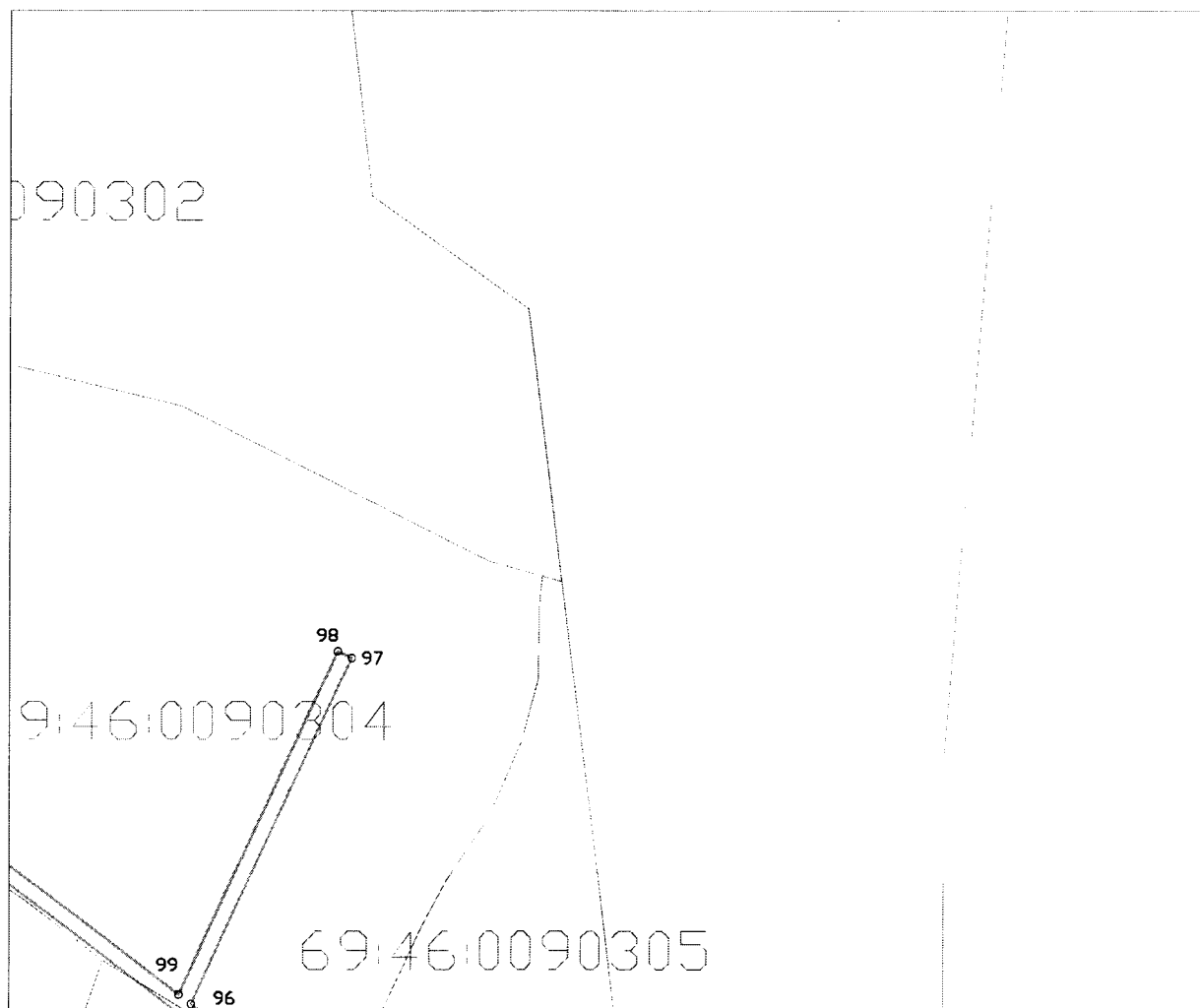
### Сведения о границах охранной зоны газораспределительной сети

Газораспределительные сети низкого давления по ул. Грацинского, ул. Партизанская, ул. Смольная, ул. Декабристов, ул. Калинина, ул. Косарова, ул. Гагарина, ул. М. Горького, ул. Паши Савельевой, ул. Мира, ул. Железнодорожная, Московское ш., пер. Полевой, Зубцовское ш., ул. Вокзальная, ул. Привокзальная, ул. Луговая, пер. Луговой 2-й, ул. Белинского, ул. Дзержинского, пер. Дзержинского, 1-й, 2-й проезд Новоселов, ул. Гоголя, ул. Кривошапова, ул. Новоямская 2-я, ул. Октябрьская, Красноармейская наб., ул. Марата, ул. Соколова, ул. Народная, пер. Галицинский, ул. Братьев Розовых, Торопецкий тракт, ул. Текстильщиков, ул. Чернышевского, 2-й, 3-й, 4-й, 5-й, 6-й, 7-й, 8-й Мелиховский пер., пер. Каретина, 1-й, 2-й, 3-й Торопецкий пер., проезд Фабричный, ул. Б. Спасская, ул. Чехова, п. Льнозавод, ул. Заводская, ул. Петровского, пер. Зеленый, п. Нижний Бор, ул. Солнечная, пер. 1-й, 2-й, 3-й, 4-й, 5-й Солнечный, ул. Приречная, ул. Механизаторов, п. Путеец, ул. Автодорожная, ул. Рижская, Гоголевский пер., проезд Вяземский, пер. Соколова в г. Ржев Тверской области, назначение: 7.7 сооружения трубопроводного транспорта, протяженность 63770 м, адрес (местонахождение) объекта: Российская Федерация, Тверская область, г. Ржев

(наименование объекта)

### Графическое описание местоположения границ охранной зоны газораспределительной сети

Лист 7



Используемые условные знаки и обозначения:

- граница охранной зоны газопровода
- - граница квартала кадастрового деления

69:00:000000 - номер квартала кадастрового деления

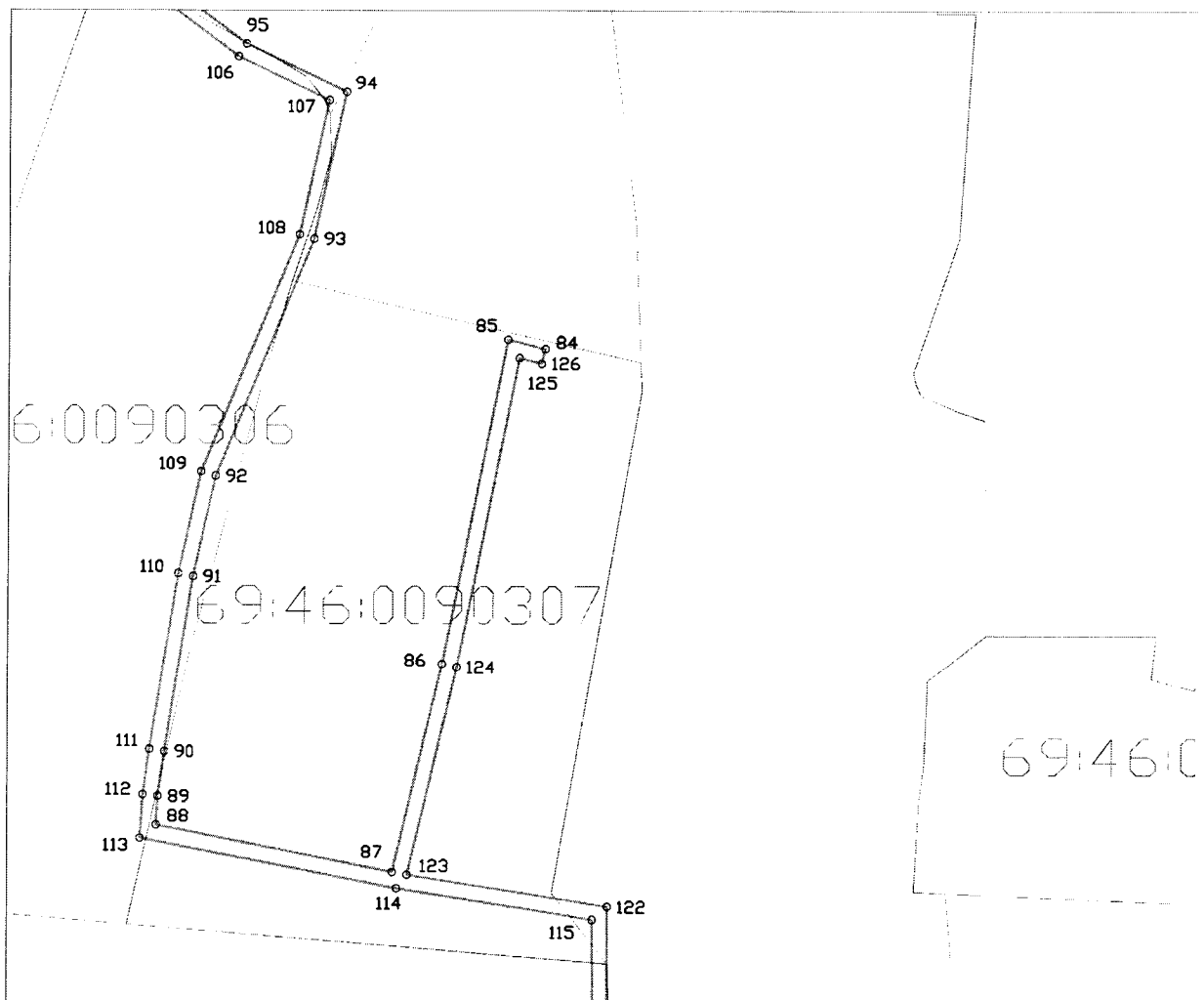
### Сведения о границах охранной зоны газораспределительной сети

Газораспределительные сети низкого давления по ул. Грацинского, ул. Партизанская, ул. Смольная, ул. Декабристов, ул. Калинина, ул. Косарова, ул. Гагарина, ул. М. Горького, ул. Паши Савельевой, ул. Мира, ул. Железнодорожная, Московское ш., пер. Полевой, Зубцовское ш., ул. Вокзальная, ул. Привокзальная, ул. Луговая, пер. Луговой 2-й, ул. Белинского, ул. Дзержинского, пер. Дзержинского, 1-й, 2-й проезд Новоселов, ул. Гоголя, ул. Кривошапова, ул. Новоямская 2-я, ул. Октябрьская, Красноармейская наб., ул. Марата, ул. Соколова, ул. Народная, пер. Галицинский, ул. Братьев Розовых, Торопецкий тракт, ул. Текстильщиков, ул. Чернышевского, 2-й, 3-й, 4-й, 5-й, 6-й, 7-й, 8-й Мелиховский пер., пер. Каретина, 1-й, 2-й, 3-й Торопецкий пер., проезд Фабричный, ул. Б. Спасская, ул. Чехова, п. Льнозавод, ул. Заводская, ул. Петровского, пер. Зеленый, п. Нижний Бор, ул. Солнечная, пер. 1-й, 2-й, 3-й, 4-й, 5-й Солнечный, ул. Приречная, ул. Механизаторов, п. Путеец, ул. Автодорожная, ул. Рижская, Гоголевский пер., проезд Вяземский, пер. Соколова в г. Ржев Тверской области, назначение: 7.7 сооружения трубопроводного транспорта, протяженность 63770 м, адрес (местонахождение) объекта: Российская Федерация, Тверская область, г. Ржев

(наименование объекта)

### Графическое описание местоположения границ охранной зоны газораспределительной сети

Лист 8



Используемые условные знаки и обозначения:

- граница охранной зоны газопровода
- граница квартала кадастрового деления

69:00:0000000 - номер квартала кадастрового деления

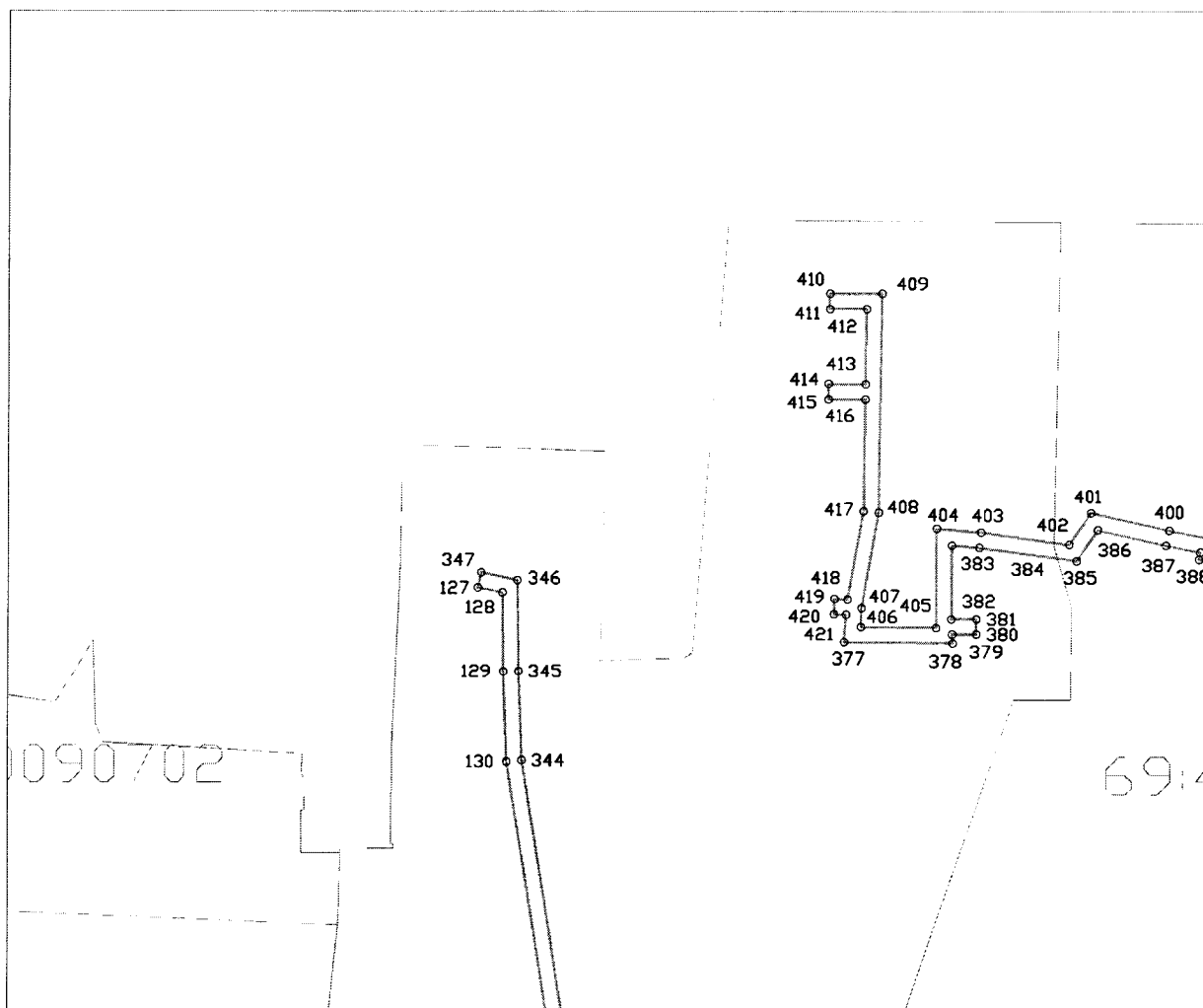
### Сведения о границах охранной зоны газораспределительной сети

Газораспределительные сети низкого давления по ул. Грацинского, ул. Партизанская, ул. Смольная, ул. Декабристов, ул. Калинина, ул. Косарова, ул. Гагарина, ул. М. Горького, ул. Паши Савельевой, ул. Мира, ул. Железнодорожная, Московское ш., пер. Полевой, Зубцовское ш., ул. Вокзальная, ул. Привокзальная, ул. Луговая, пер. Луговой 2-й, ул. Белинского, ул. Дзержинского, пер. Дзержинского, 1-й, 2-й проезд Новоселов, ул. Гоголя, ул. Кривошапова, ул. Новоямская 2-я, ул. Октябрьская, Красноармейская наб., ул. Марата, ул. Соколова, ул. Народная, пер. Галицинский, ул. Братьев Розовых, Торопецкий тракт, ул. Текстильщиков, ул. Чернышевского, 2-й, 3-й, 4-й, 5-й, 6-й, 7-й, 8-й Мелиховский пер., пер. Каретина, 1-й, 2-й, 3-й Торопецкий пер., проезд Фабричный, ул. Б. Спасская, ул. Чехова, п. Льнозавод, ул. Заводская, ул. Петровского, пер. Зеленый, п. Нижний Бор, ул. Солнечная, пер. 1-й, 2-й, 3-й, 4-й, 5-й Солнечный, ул. Приречная, ул. Механизаторов, п. Путеец, ул. Автодорожная, ул. Рижская, Гоголевский пер., проезд Вяземский, пер. Соколова в г. Ржев Тверской области, назначение: 7.7 сооружения трубопроводного транспорта, протяженность 63770 м, адрес (местонахождение) объекта: Российская Федерация, Тверская область, г. Ржев

(наименование объекта)

### Графическое описание местоположения границ охранной зоны газораспределительной сети

Лист 9



Используемые условные знаки и обозначения:

- граница охранной зоны газопровода
- - граница квартала кадастрового деления

69:00:000000 - номер квартала кадастрового деления

### Сведения о границах охранной зоны газораспределительной сети

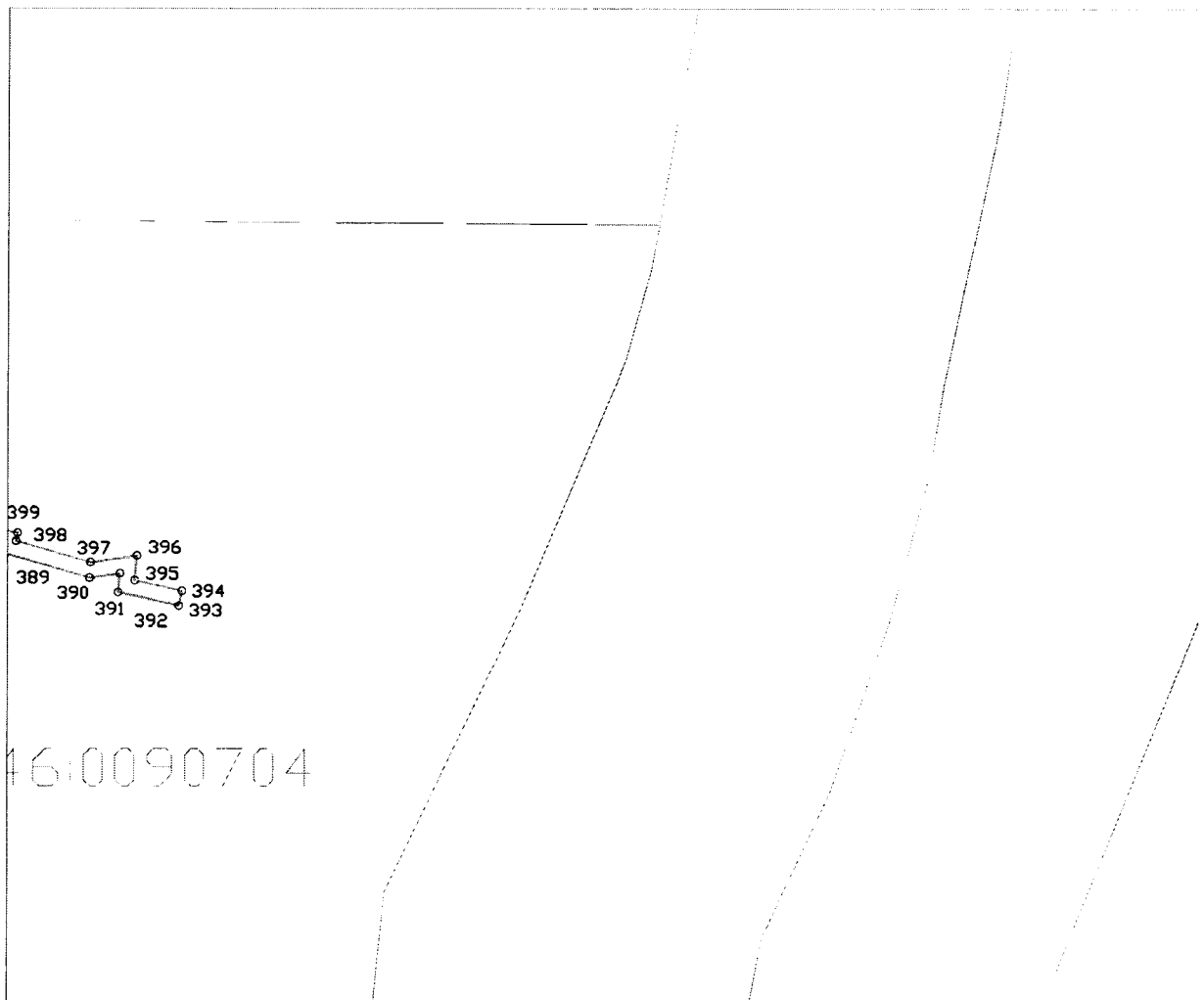
Газораспределительные сети низкого давления по ул. Грацинского, ул. Партизанская, ул. Смольная, ул. Декабристов, ул. Калинина, ул. Косарова, ул. Гагарина, ул. М. Горького, ул. Паши Савельевой, ул. Мира, ул. Железнодорожная, Московское ш., пер. Полевой, Зубцовское ш., ул. Вокзальная, ул. Привокзальная, ул. Луговая, пер. Луговой 2-й, ул. Белинского, ул. Дзержинского, пер. Дзержинского, 1-й, 2-й проезд Новоселов, ул. Гоголя, ул. Кривошапова, ул. Новоямская 2-я, ул. Октябрьская, Красноармейская наб., ул. Марата, ул. Соколова, ул. Народная, пер. Галицинский, ул. Братьев Розовых, Торопецкий тракт, ул. Текстильщиков, ул. Чернышевского,

2-й, 3-й, 4-й, 5-й, 6-й, 7-й, 8-й Мелиховский пер., пер. Каретина, 1-й, 2-й, 3-й Торопецкий пер., проезд Фабричный, ул. Б. Спасская, ул. Чехова, п. Льнозавод, ул. Заводская, ул. Петровского, пер. Зеленый, п. Нижний Бор, ул. Солнечная, пер. 1-й, 2-й, 3-й, 4-й, 5-й Солнечный, ул. Приречная, ул. Механизаторов, п. Путеец, ул. Автодорожная, ул. Рижская, Гоголевский пер., проезд Вяземский, пер. Соколова в г. Ржев Тверской области, назначение: 7.7 сооружения трубопроводного транспорта, протяженность 63770 м, адрес (местонахождение) объекта: Российская Федерация, Тверская область, г. Ржев

(наименование объекта)

### Графическое описание местоположения границ охранной зоны газораспределительной сети

Лист 10



Используемые условные знаки и обозначения:



- граница охранной зоны газопровода



- граница квартала кадастрового деления

69:00:000000 - номер квартала кадастрового деления



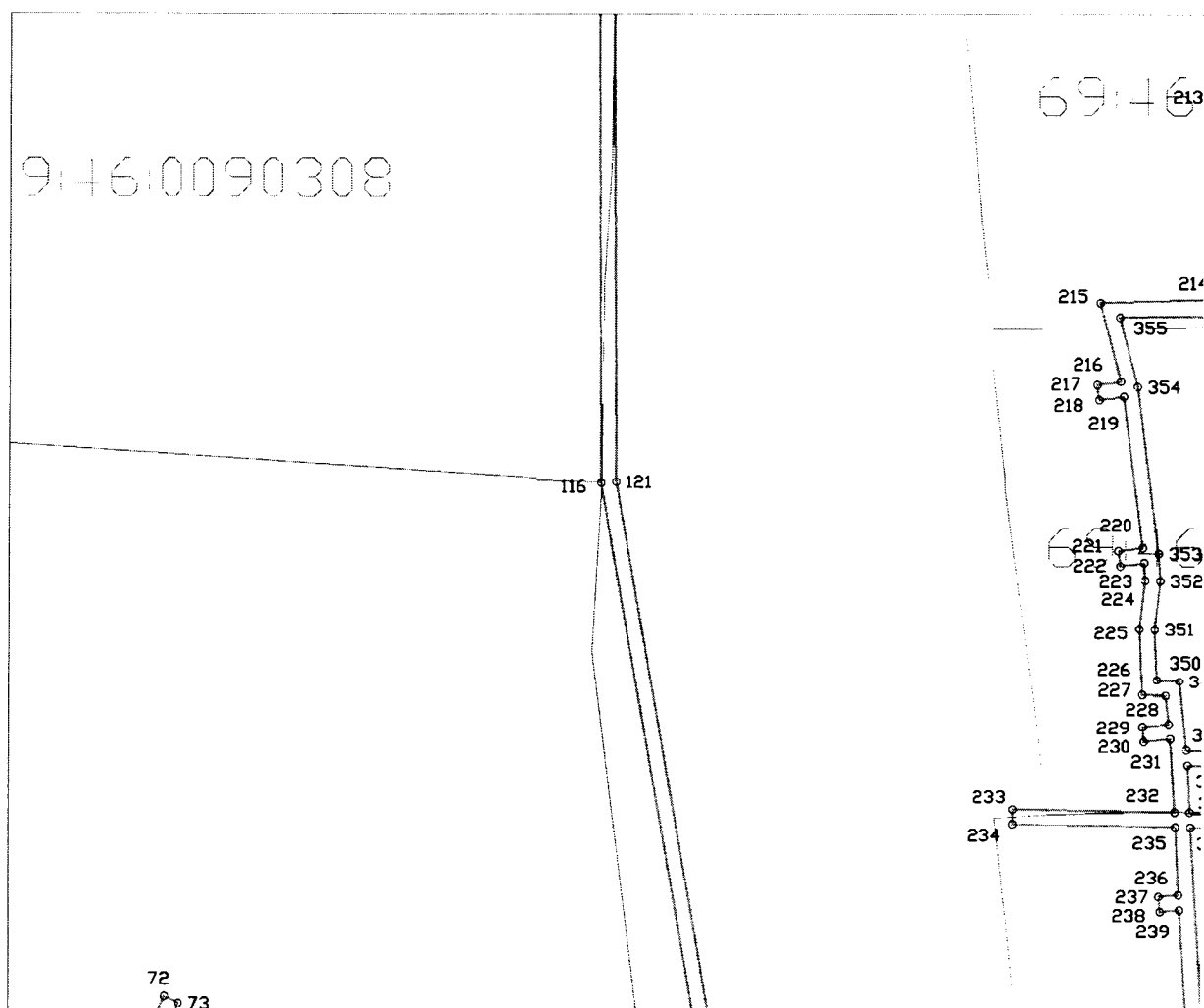
## Сведения о границах охранной зоны газораспределительной сети

Газораспределительные сети низкого давления по ул. Грацинского, ул. Партизанская, ул. Смольная, ул. Декабристов, ул. Калинина, ул. Косарова, ул. Гагарина, ул. М. Горького, ул. Паши Савельевой, ул. Мира, ул. Железнодорожная, Московское ш., пер. Полевой, Зубцовское ш., ул. Вокзальная, ул. Привокзальная, ул. Луговая, пер. Луговой 2-й, ул. Белинского, ул. Дзержинского, пер. Дзержинского, 1-й, 2-й проезд Новоселов, ул. Гоголя, ул. Кривошапова, ул. Новоямская 2-я, ул. Октябрьская, Красноармейская наб., ул. Марата, ул. Соколова, ул. Народная, пер. Галицинский, ул. Братьев Розовых, Торопецкий тракт, ул. Текстильщиков, ул. Чернышевского, 2-й, 3-й, 4-й, 5-й, 6-й, 7-й, 8-й Мелиховский пер., пер. Каретина, 1-й, 2-й, 3-й Торопецкий пер., проезд Фабричный, ул. Б. Спасская, ул. Чехова, п. Льнозавод, ул. Заводская, ул. Петровского, пер. Зеленый, п. Нижний Бор, ул. Солнечная, пер. 1-й, 2-й, 3-й, 4-й, 5-й Солнечный, ул. Приречная, ул. Механизаторов, п. Путеец, ул. Автодорожная, ул. Рижская, Гоголевский пер., проезд Вяземский, пер. Соколова в г. Ржев Тверской области, назначение: 7.7 сооружения трубопроводного транспорта, протяженность 63770 м, адрес (местонахождение) объекта: Российская Федерация, Тверская область, г. Ржев

(наименование объекта)

## Графическое описание местоположения границ охранной зоны газораспределительной сети

Лист 11



Используемые условные знаки и обозначения:

- граница охранной зоны газопровода
- - граница квартала кадастрового деления

69:00:0000000 - номер квартала кадастрового деления

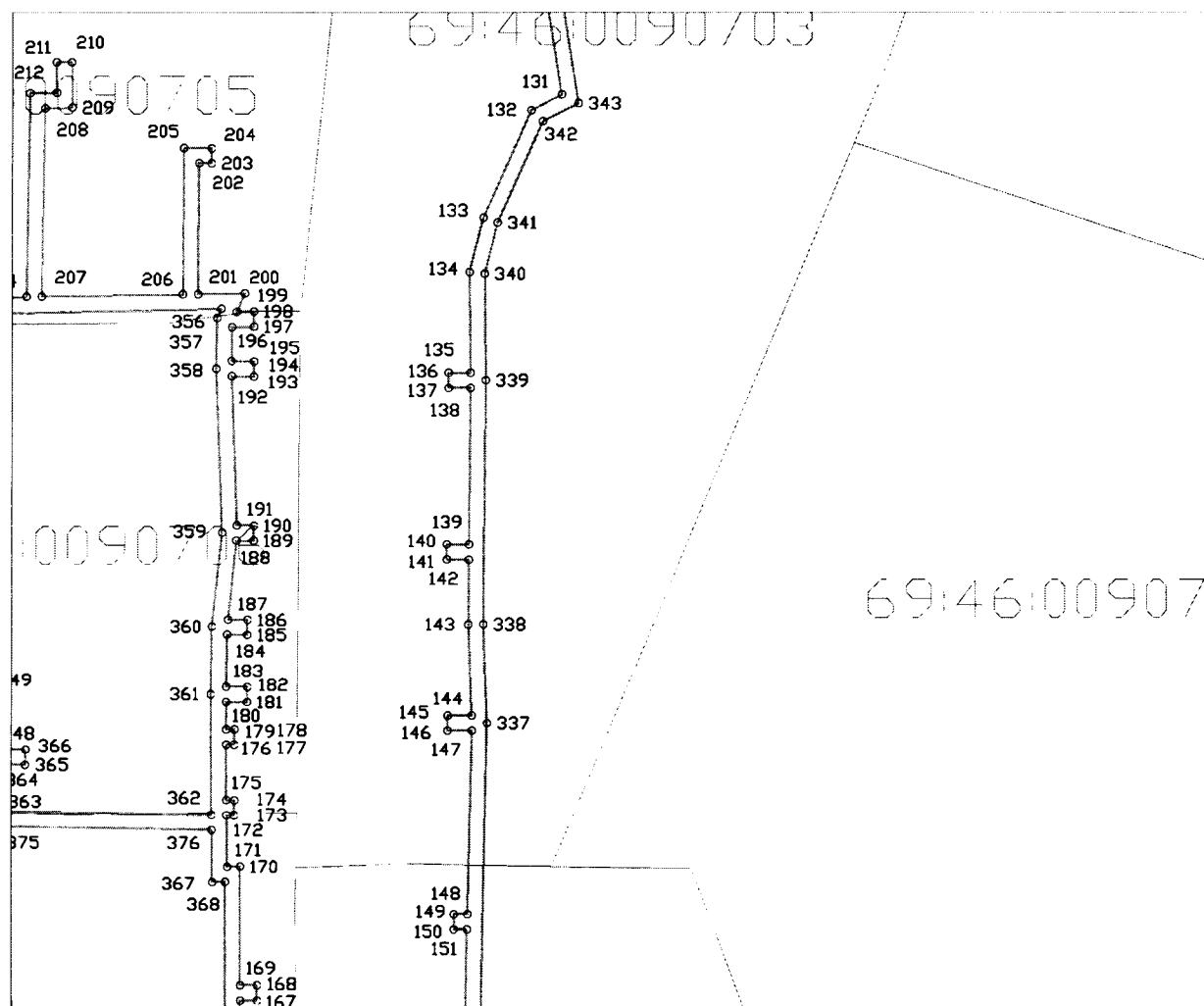
### Сведения о границах охранной зоны газораспределительной сети

Газораспределительные сети низкого давления по ул. Грацинского, ул. Партизанская, ул. Смольная, ул. Декабристов, ул. Калинина, ул. Косарова, ул. Гагарина, ул. М. Горького, ул. Паши Савельевой, ул. Мира, ул. Железнодорожная, Московское ш., пер. Полевой, Зубцовское ш., ул. Вокзальная, ул. Привокзальная, ул. Луговая, пер. Луговой 2-й, ул. Белинского, ул. Дзержинского, пер. Дзержинского, 1-й, 2-й проезд Новоселов, ул. Гоголя, ул. Кривошапова, ул. Новоямская 2-я, ул. Октябрьская, Красноармейская наб., ул. Марата, ул. Соколова, ул. Народная, пер. Галицинский, ул. Братьев Розовых, Торопецкий тракт, ул. Текстильщиков, ул. Чернышевского, 2-й, 3-й, 4-й, 5-й, 6-й, 7-й, 8-й Мелиховский пер., пер. Каретина, 1-й, 2-й, 3-й Торопецкий пер., проезд Фабричный, ул. Б. Спасская, ул. Чехова, п. Льнозавод, ул. Заводская, ул. Петровского, пер. Зеленый, п. Нижний Бор, ул. Солнечная, пер. 1-й, 2-й, 3-й, 4-й, 5-й Солнечный, ул. Приречная, ул. Механизаторов, п. Путеец, ул. Автодорожная, ул. Рижская, Гоголевский пер., проезд Вяземский, пер. Соколова в г. Ржев Тверской области, назначение: 7.7 сооружения трубопроводного транспорта, протяженность 63770 м, адрес (местонахождение) объекта: Российская Федерация, Тверская область, г. Ржев

(наименование объекта)

### Графическое описание местоположения границ охранной зоны газораспределительной сети

Лист 12



Используемые условные знаки и обозначения:

- граница охранной зоны газопровода
- - граница квартала кадастрового деления

69:00:0000000 - номер квартала кадастрового деления

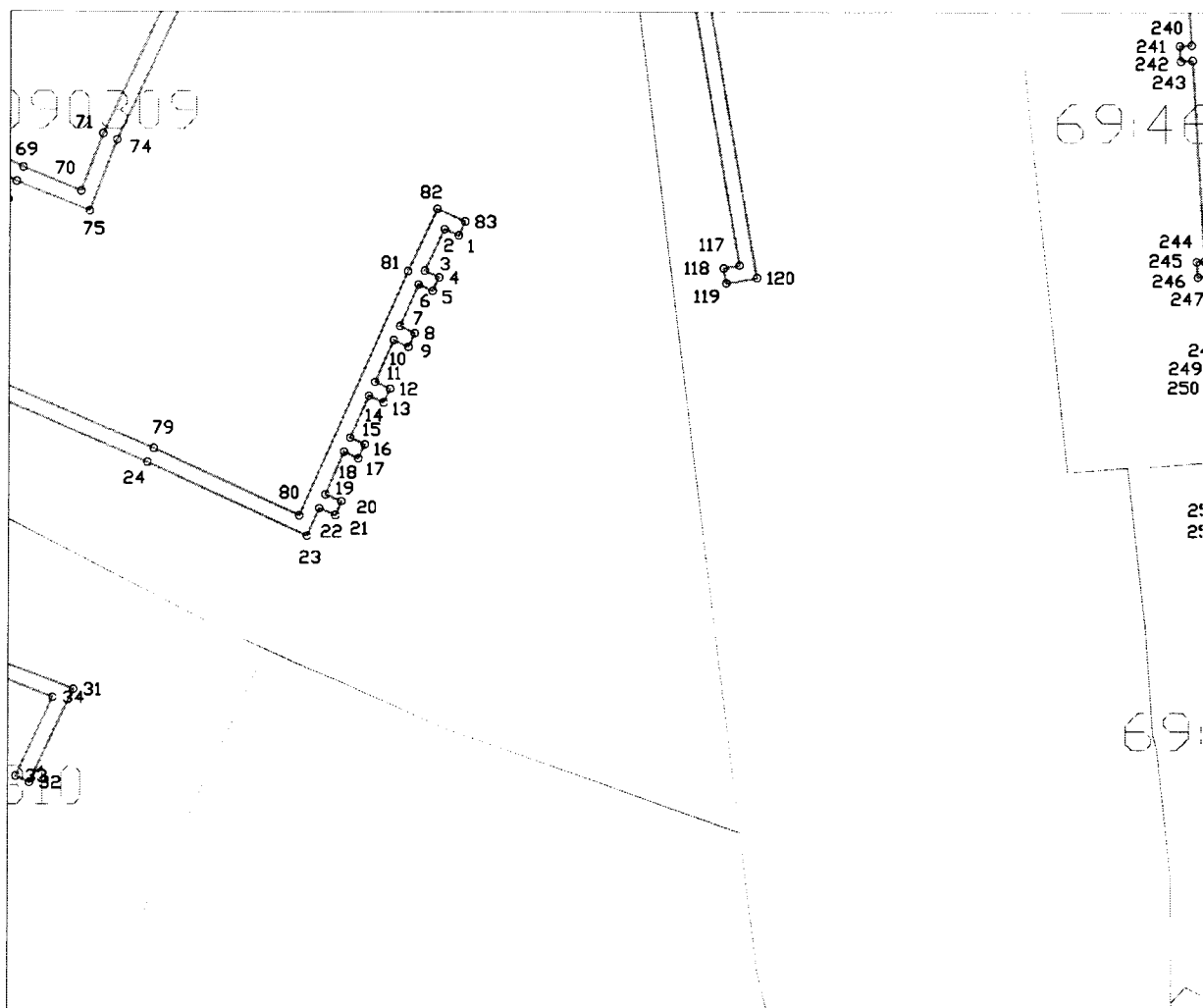
## Сведения о границах охранной зоны газораспределительной сети

Газораспределительные сети низкого давления по ул. Грацинского, ул. Партизанская, ул. Смольная, ул. Декабристов, ул. Калинина, ул. Косарова, ул. Гагарина, ул. М. Горького, ул. Паши Савельевой, ул. Мира, ул. Железнодорожная, Московское ш., пер. Полевой, Зубцовское ш., ул. Вокзальная, ул. Привокзальная, ул. Луговая, пер. Луговой 2-й, ул. Белинского, ул. Дзержинского, пер. Дзержинского, 1-й, 2-й проезд Новоселов, ул. Гоголя, ул. Кривошапова, ул. Новоямская 2-я, ул. Октябрьская, Красноармейская наб., ул. Марата, ул. Соколова, ул. Народная, пер. Галицкий, ул. Братьев Розовых, Торопецкий тракт, ул. Текстильщиков, ул. Чернышевского, 2-й, 3-й, 4-й, 5-й, 6-й, 7-й, 8-й Мелиховский пер., пер. Каретина, 1-й, 2-й, 3-й Торопецкий пер., проезд Фабричный, ул. Б. Спасская, ул. Чехова, п. Льнозавод, ул. Заводская, ул. Петровского, пер. Зеленый, п. Нижний Бор, ул. Солнечная, пер. 1-й, 2-й, 3-й, 4-й, 5-й Солнечный, ул. Приречная, ул. Механизаторов, п. Путеец, ул. Автодорожная, ул. Рижская, Гоголевский пер., проезд Вяземский, пер. Соколова в г. Ржев Тверской области, назначение: 7.7 сооружения трубопроводного транспорта, протяженность 63770 м, адрес (местонахождение) объекта: Российская Федерация, Тверская область, г. Ржев


(наименование объекта)

## Графическое описание местоположения границ охранной зоны газораспределительной сети

Лист 13



Используемые условные знаки и обозначения:



- граница охранной зоны газопровода



- граница квартала кадастрового деления

69:00:000000 - номер квартала кадастрового деления

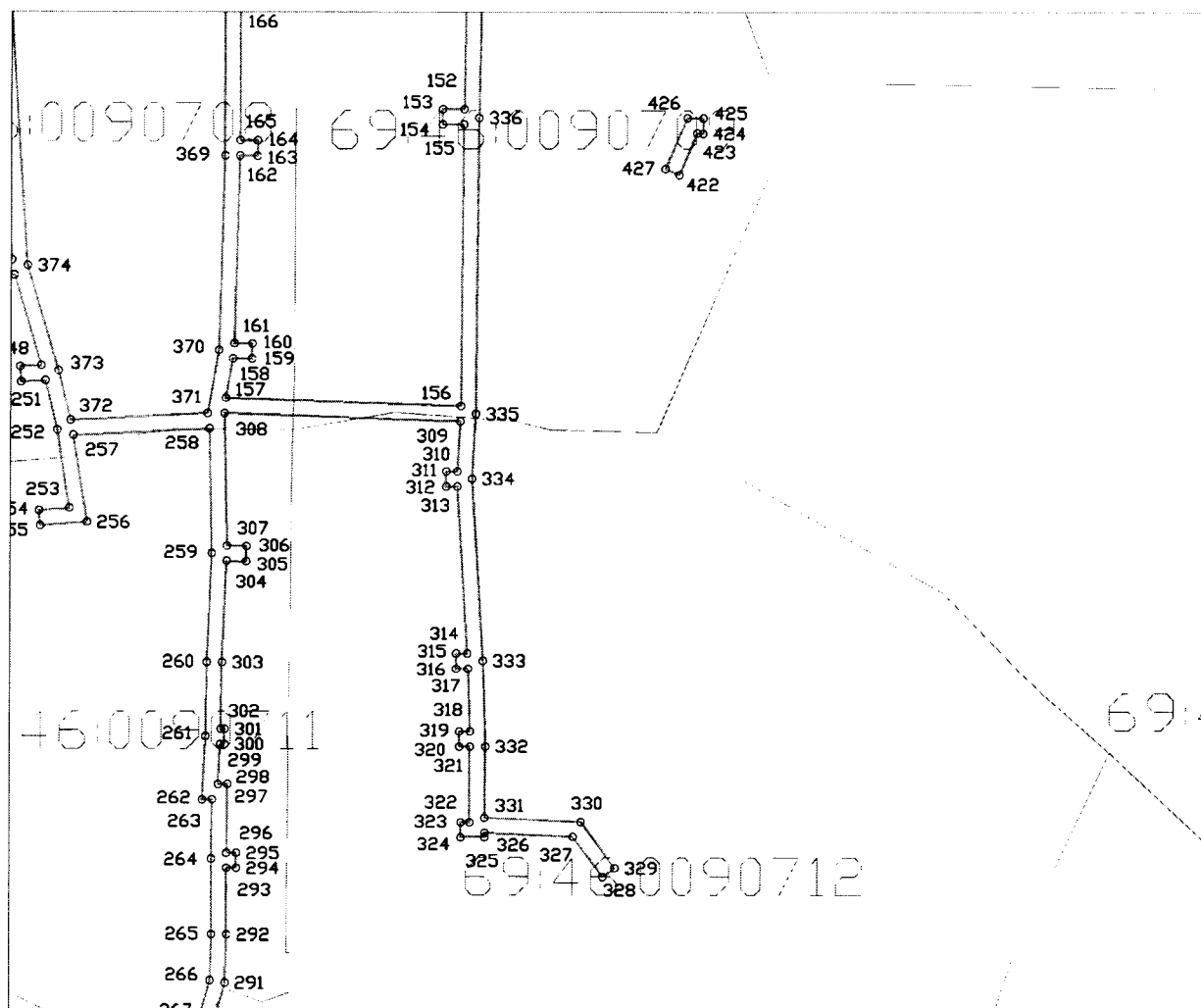
### Сведения о границах охранной зоны газораспределительной сети

Газораспределительные сети низкого давления по ул. Грацинского, ул. Партизанская, ул. Смольная, ул. Декабристов, ул. Калинина, ул. Косарова, ул. Гагарина, ул. М. Горького, ул. Паши Савельевой, ул. Мира, ул. Железнодорожная, Московское ш., пер. Полевой, Зубцовское ш., ул. Вокзальная, ул. Привокзальная, ул. Луговая, пер. Луговой 2-й, ул. Белинского, ул. Дзержинского, пер. Дзержинского, 1-й, 2-й проезд Новоселов, ул. Гоголя, ул. Кривошапова, ул. Новоямская 2-я, ул. Октябрьская, Красноармейская наб., ул. Марата, ул. Соколова, ул. Народная, пер. Галицкий, ул. Братьев Розовых, Торопецкий тракт, ул. Текстильщиков, ул. Чернышевского, 2-й, 3-й, 4-й, 5-й, 6-й, 7-й, 8-й Мелиховский пер., пер. Каретина, 1-й, 2-й, 3-й Торопецкий пер., проезд Фабричный, ул. Б. Спасская, ул. Чехова, п. Льнозавод, ул. Заводская, ул. Петровского, пер. Зеленый, п. Нижний Бор, ул. Солнечная, пер. 1-й, 2-й, 3-й, 4-й, 5-й Солнечный, ул. Приречная, ул. Механизаторов, п. Путеец, ул. Автодорожная, ул. Рижская, Гоголевский пер., проезд Вяземский, пер. Соколова в г. Ржев Тверской области, назначение: 7.7 сооружения трубопроводного транспорта, протяженность 63770 м, адрес (местонахождение) объекта: Российская Федерация, Тверская область, г. Ржев

(наименование объекта)

### Графическое описание местоположения границ охранной зоны газораспределительной сети

Лист 14



Используемые условные знаки и обозначения:

- граница охранной зоны газопровода  
 - граница квартала кадастрового деления

69:00:000000 - номер квартала кадастрового деления

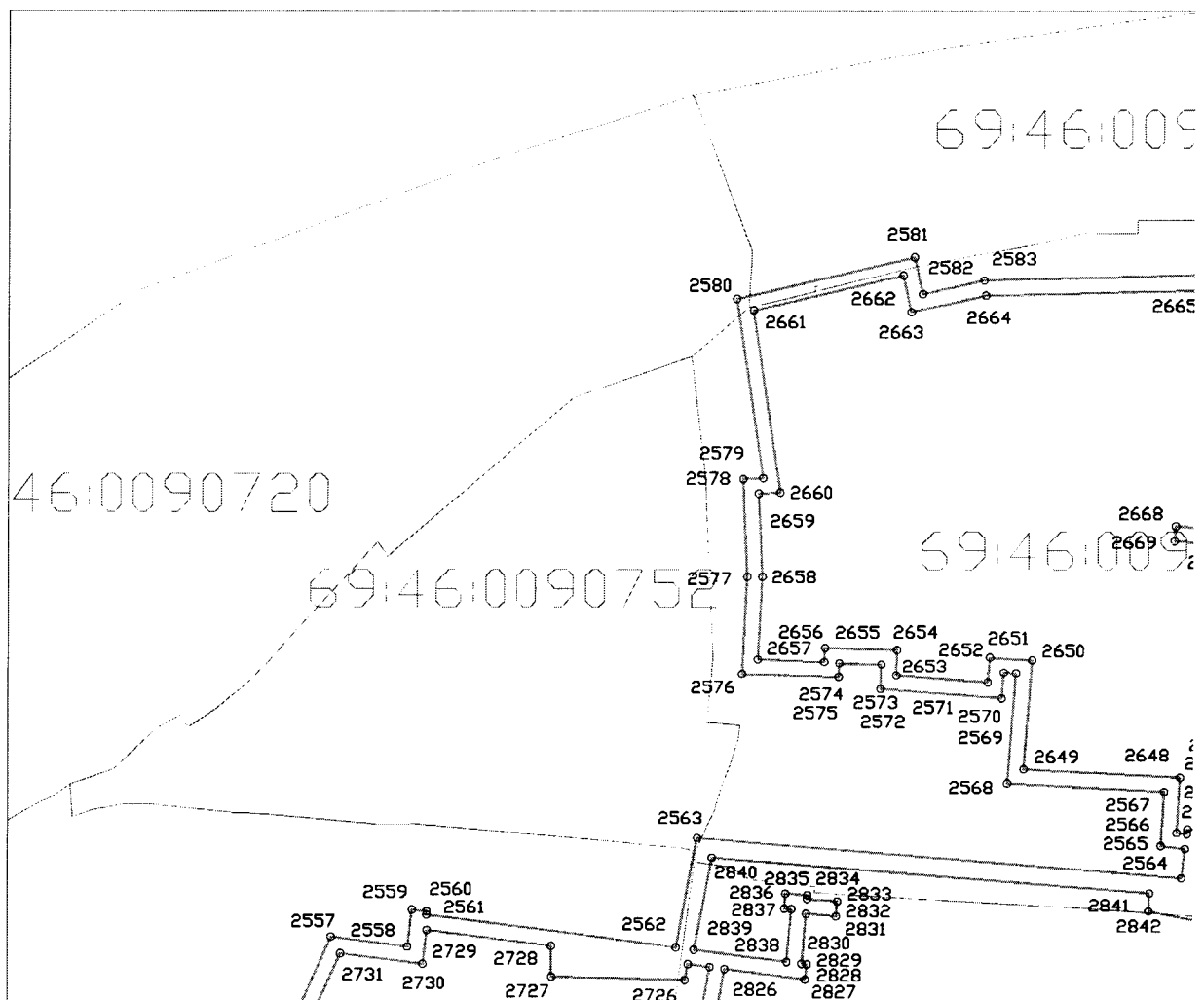
### Сведения о границах охранной зоны газораспределительной сети

Газораспределительные сети низкого давления по ул. Грацинского, ул. Партизанская, ул. Смольная, ул. Декабристов, ул. Калинина, ул. Косарова, ул. Гагарина, ул. М. Горького, ул. Паши Савельевой, ул. Мира, ул. Железнодорожная, Московское ш., пер. Полевой, Зубцовское ш., ул. Вокзальная, ул. Привокзальная, ул. Луговая, пер. Луговой 2-й, ул. Белинского, ул. Дзержинского, пер. Дзержинского, 1-й, 2-й проезд Новоселов, ул. Гоголя, ул. Кривошапова, ул. Новоямская 2-я, ул. Октябрьская, Красноармейская наб., ул. Марата, ул. Соколова, ул. Народная, пер. Галицинский, ул. Братьев Розовых, Торопецкий тракт, ул. Текстильщиков, ул. Чернышевского, 2-й, 3-й, 4-й, 5-й, 6-й, 7-й, 8-й Мелиховский пер., пер. Каретина, 1-й, 2-й, 3-й Торопецкий пер., проезд Фабричный, ул. Б. Спасская, ул. Чехова, п. Лынозавод, ул. Заводская, ул. Петровского, пер. Зеленый, п. Нижний Бор, ул. Солнечная, пер. 1-й, 2-й, 3-й, 4-й, 5-й Солнечный, ул. Приречная, ул. Механизаторов, п. Путеец, ул. Автодорожная, ул. Рижская, Гоголевский пер., проезд Вяземский, пер. Соколова в г. Ржев Тверской области, назначение: 7.7 сооружения трубопроводного транспорта, протяженность 63770 м, адрес (местонахождение) объекта: Российская Федерация, Тверская область, г. Ржев

(наименование объекта)

### Графическое описание местоположения границ охранной зоны газораспределительной сети

Лист 15



Используемые условные знаки и обозначения:

- граница охранной зоны газопровода
- - граница квартала кадастрового деления

69:00:0000000 - номер квартала кадастрового деления

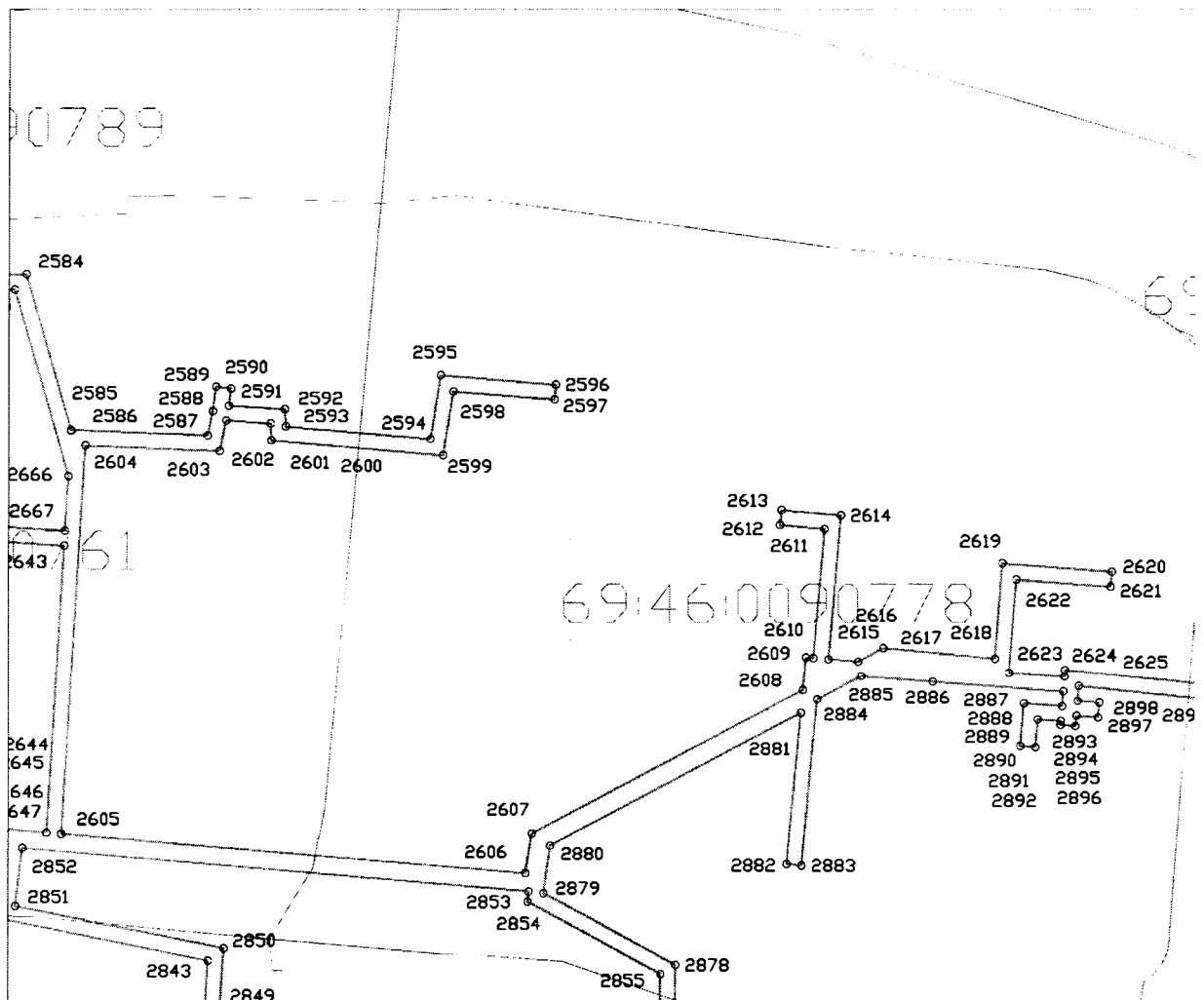
## Сведения о границах охранной зоны газораспределительной сети

Газораспределительные сети низкого давления по ул. Грацинского, ул. Партизанская, ул. Смольная, ул. Декабристов, ул. Калинина, ул. Косарова, ул. Гагарина, ул. М. Горького, ул. Паши Савельевой, ул. Мира, ул. Железнодорожная, Московское ш., пер. Полевой, Зубцовское ш., ул. Вокзальная, ул. Привокзальная, ул. Луговая, пер. Луговой 2-й, ул. Белинского, ул. Дзержинского, пер. Дзержинского, 1-й, 2-й проезд Новоселов, ул. Гоголя, ул. Кривошапова, ул. Новоямская 2-я, ул. Октябрьская, Красноармейская наб., ул. Марата, ул. Соколова, ул. Народная, пер. Галицинский, ул. Братьев Розовых, Торопецкий тракт, ул. Текстильщиков, ул. Чернышевского, 2-й, 3-й, 4-й, 5-й, 6-й, 7-й, 8-й Мелиховский пер., пер. Каретина, 1-й, 2-й, 3-й Торопецкий пер., проезд Фабричный, ул. Б. Спасская, ул. Чехова, п. Льнозавод, ул. Заводская, ул. Петровского, пер. Зеленый, п. Нижний Бор, ул. Солнечная, пер. 1-й, 2-й, 3-й, 4-й, 5-й Солнечный, ул. Приречная, ул. Механизаторов, п. Путеец, ул. Автодорожная, ул. Рижская, Гоголевский пер., проезд Вяземский, пер. Соколова в г. Ржев Тверской области, назначение: 7.7 сооружения трубопроводного транспорта, протяженность 63770 м, адрес (местонахождение) объекта: Российская Федерация, Тверская область, г. Ржев

(наименование объекта)

## Графическое описание местоположения границ охранной зоны газораспределительной сети

Лист 16



Используемые условные знаки и обозначения:



- граница охранной зоны газопровода



- граница квартала кадастрового деления

69:00:000000 - номер квартала кадастрового деления

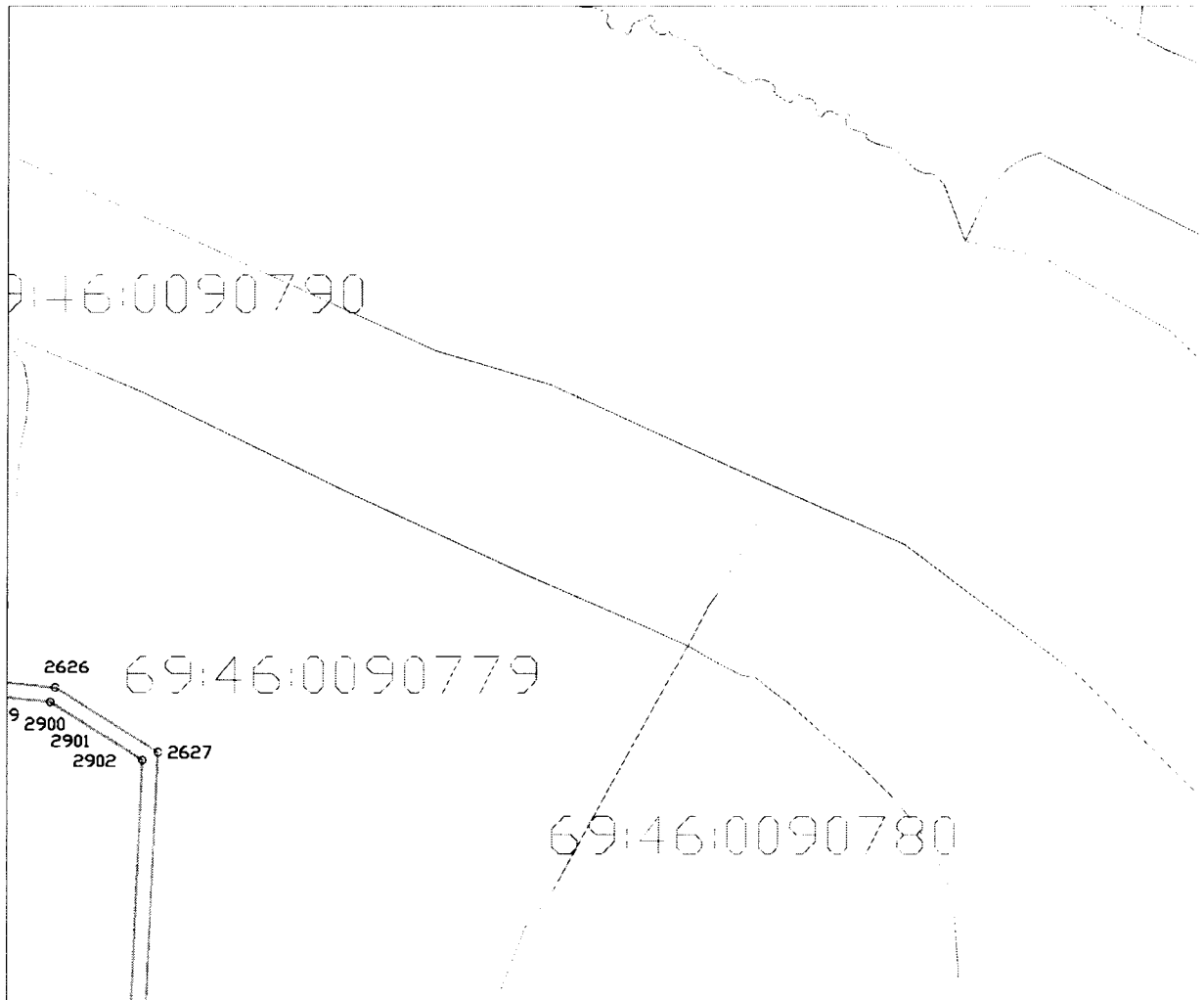
### Сведения о границах охранной зоны газораспределительной сети

Газораспределительные сети низкого давления по ул. Грацинского, ул. Партизанская, ул. Смольная, ул. Декабристов, ул. Калинина, ул. Косарова, ул. Гагарина, ул. М. Горького, ул. Паши Савельевой, ул. Мира, ул. Железнодорожная, Московское ш., пер. Полевой, Зубцовское ш., ул. Вокзальная, ул. Привокзальная, ул. Луговая, пер. Луговой 2-й, ул. Белинского, ул. Дзержинского, пер. Дзержинского, 1-й, 2-й проезд Новоселов, ул. Гоголя, ул. Кривошапова, ул. Новоямская 2-я, ул. Октябрьская, Красноармейская наб., ул. Марата, ул. Соколова, ул. Народная, пер. Галицинский, ул. Братьев Розовых, Торопецкий тракт, ул. Текстильщиков, ул. Чернышевского, 2-й, 3-й, 4-й, 5-й, 6-й, 7-й, 8-й Мелиховский пер., пер. Каретина, 1-й, 2-й, 3-й Торопецкий пер., проезд Фабричный, ул. Б. Спасская, ул. Чехова, п. Льнозавод, ул. Заводская, ул. Петровского, пер. Зеленый, п. Нижний Бор, ул. Солнечная, пер. 1-й, 2-й, 3-й, 4-й, 5-й Солнечный, ул. Приречная, ул. Механизаторов, п. Путеец, ул. Автодорожная, ул. Рижская, Гоголевский пер., проезд Вяземский, пер. Соколова в г. Ржев Тверской области, назначение: 7.7 сооружения трубопроводного транспорта, протяженность 63770 м, адрес (местонахождение) объекта: Российская Федерация, Тверская область, г. Ржев

(наименование объекта)

### Графическое описание местоположения границ охранной зоны газораспределительной сети

Лист 17



Используемые условные знаки и обозначения:



- граница охранной зоны газопровода



- граница квартала кадастрового деления

69:00:0000000 - номер квартала кадастрового деления

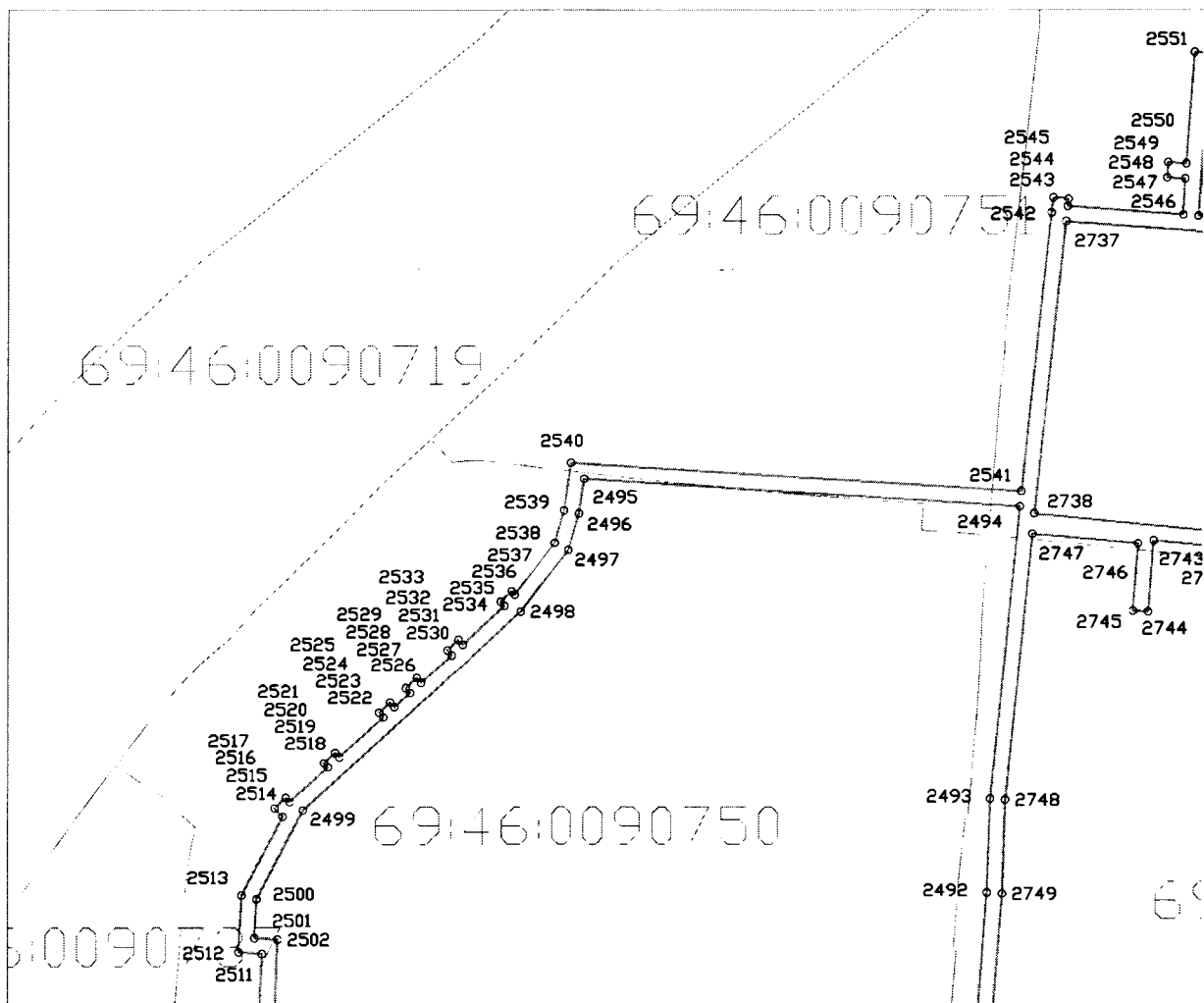
### Сведения о границах охранной зоны газораспределительной сети

Газораспределительные сети низкого давления по ул. Грацинского, ул. Партизанская, ул. Смольная, ул. Декабристов, ул. Калинина, ул. Косарова, ул. Гагарина, ул. М. Горького, ул. Паши Савельевой, ул. Мира, ул. Железнодорожная, Московское ш., пер. Полевой, Зубцовское ш., ул. Вокзальная, ул. Привокзальная, ул. Луговая, пер. Луговой 2-й, ул. Белинского, ул. Дзержинского, пер. Дзержинского, 1-й, 2-й проезд Новоселов, ул. Гоголя, ул. Кривошапова, ул. Новоямская 2-я, ул. Октябрьская, Красноармейская наб., ул. Марата, ул. Соколова, ул. Народная, пер. Галицкий, ул. Братьев Розовых, Торопецкий тракт, ул. Текстильщиков, ул. Чернышевского, 2-й, 3-й, 4-й, 5-й, 6-й, 7-й, 8-й Мелиховский пер., пер. Каретина, 1-й, 2-й, 3-й Торопецкий пер., проезд Фабричный, ул. Б. Спасская, ул. Чехова, п. Льнозавод, ул. Заводская, ул. Петровского, пер. Зеленый, п. Нижний Бор, ул. Солнечная, пер. 1-й, 2-й, 3-й, 4-й, 5-й Солнечный, ул. Приречная, ул. Механизаторов, п. Путеец, ул. Автодорожная, ул. Рижская, Гоголевский пер., проезд Вяземский, пер. Соколова в г. Ржев Тверской области, назначение: 7.7 сооружения трубопроводного транспорта, протяженность 63770 м, адрес (местонахождение) объекта: Российская Федерация, Тверская область, г. Ржев


(наименование объекта)

### Графическое описание местоположения границ охранной зоны газораспределительной сети

Лист 18



Используемые условные знаки и обозначения:



- граница охранной зоны газопровода



- граница квартала кадастрового деления

69:00:0000000 - номер квартала кадастрового деления



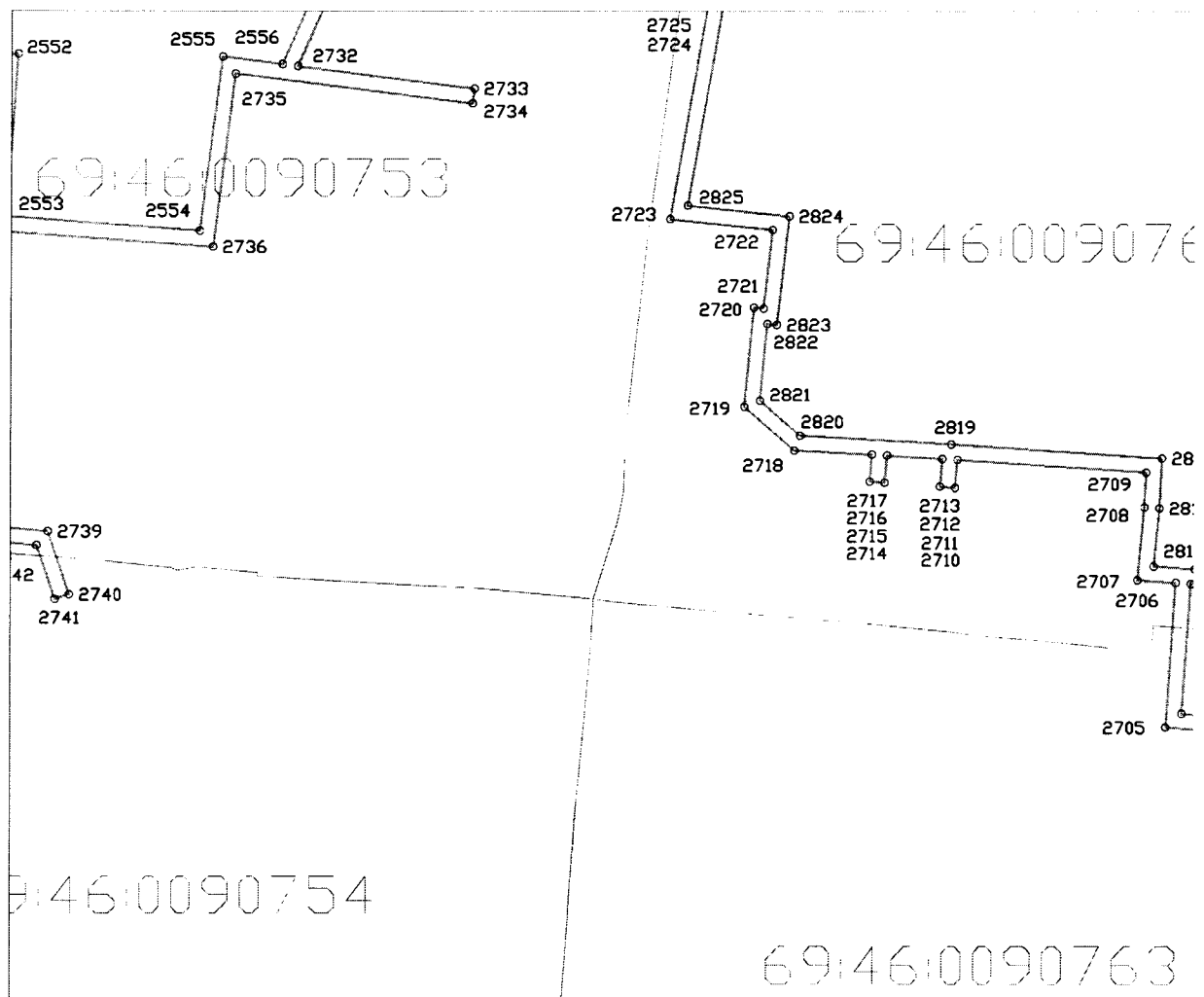
### Сведения о границах охранной зоны газораспределительной сети

Газораспределительные сети низкого давления по ул. Грацинского, ул. Партизанская, ул. Смольная, ул. Декабристов, ул. Калинина, ул. Косарова, ул. Гагарина, ул. М. Горького, ул. Паши Савельевой, ул. Мира, ул. Железнодорожная, Московское ш., пер. Полевой, Зубцовское ш., ул. Вокзальная, ул. Привокзальная, ул. Луговая, пер. Луговой 2-й, ул. Белинского, ул. Дзержинского, пер. Дзержинского, 1-й, 2-й проезд Новоселов, ул. Гоголя, ул. Кривошапова, ул. Новоямская 2-я, ул. Октябрьская, Красноармейская наб., ул. Марата, ул. Соколова, ул. Народная, пер. Галицинский, ул. Братьев Розовых, Торопецкий тракт, ул. Текстильщиков, ул. Чернышевского, 2-й, 3-й, 4-й, 5-й, 6-й, 7-й, 8-й Мелиховский пер., пер. Каретина, 1-й, 2-й, 3-й Торопецкий пер., проезд Фабричный, ул. Б. Спасская, ул. Чехова, п. Льнозавод, ул. Заводская, ул. Петровского, пер. Зеленый, п. Нижний Бор, ул. Солнечная, пер. 1-й, 2-й, 3-й, 4-й, 5-й Солнечный, ул. Приречная, ул. Механизаторов, п. Путеец, ул. Автодорожная, ул. Рижская, Гоголевский пер., проезд Вяземский, пер. Соколова в г. Ржев Тверской области, назначение: 7.7 сооружения трубопроводного транспорта, протяженность 63770 м, адрес (местонахождение) объекта: Российская Федерация, Тверская область, г. Ржев

(наименование объекта)

### Графическое описание местоположения границ охранной зоны газораспределительной сети

Лист 19



Используемые условные знаки и обозначения:

- граница охранной зоны газопровода
- - граница квартала кадастрового деления

69:00:0000000 - номер квартала кадастрового деления

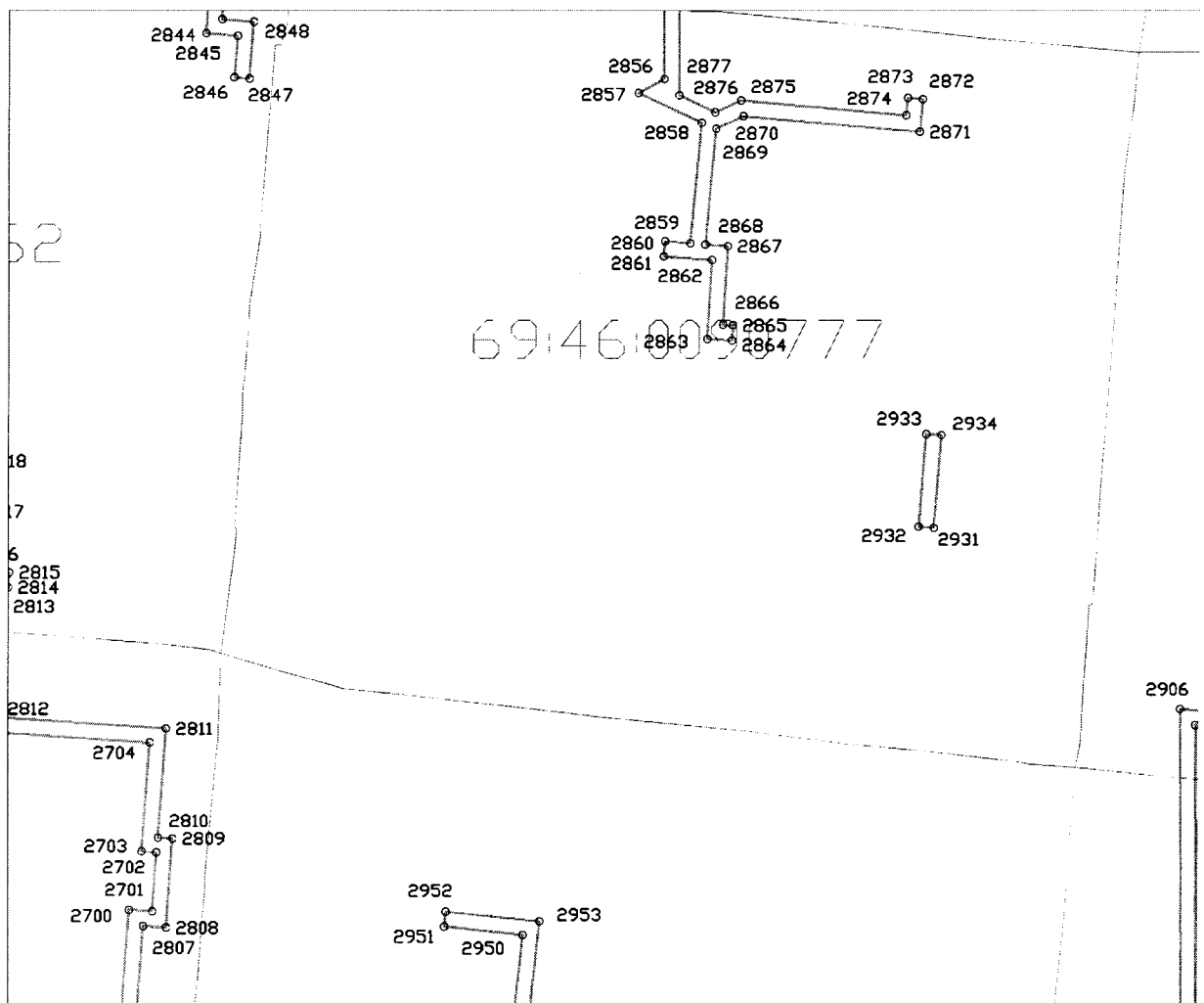
### Сведения о границах охранной зоны газораспределительной сети

Газораспределительные сети низкого давления по ул. Грацинского, ул. Партизанская, ул. Смольная, ул. Декабристов, ул. Калинина, ул. Косарова, ул. Гагарина, ул. М. Горького, ул. Паши Савельевой, ул. Мира, ул. Железнодорожная, Московское ш., пер. Полевой, Зубцовское ш., ул. Вокзальная, ул. Привокзальная, ул. Луговая, пер. Луговой 2-й, ул. Белинского, ул. Дзержинского, пер. Дзержинского, 1-й, 2-й проезд Новоселов, ул. Гоголя, ул. Кривошапова, ул. Новоямская 2-я, ул. Октябрьская, Красноармейская наб., ул. Марата, ул. Соколова, ул. Народная, пер. Галицинский, ул. Братьев Розовых, Торопецкий тракт, ул. Текстильщиков, ул. Чернышевского, 2-й, 3-й, 4-й, 5-й, 6-й, 7-й, 8-й Мелиховский пер., пер. Каретина, 1-й, 2-й, 3-й Торопецкий пер., проезд Фабричный, ул. Б. Спасская, ул. Чехова, п. Льнозавод, ул. Заводская, ул. Петровского, пер. Зеленый, п. Нижний Бор, ул. Солнечная, пер. 1-й, 2-й, 3-й, 4-й, 5-й Солнечный, ул. Приречная, ул. Механизаторов, п. Путеец, ул. Автодорожная, ул. Рижская, Гоголевский пер., проезд Вяземский, пер. Соколова в г. Ржев Тверской области, назначение: 7.7 сооружения трубопроводного транспорта, протяженность 63770 м, адрес (местонахождение) объекта: Российская Федерация, Тверская область, г. Ржев

(наименование объекта)

### Графическое описание местоположения границ охранной зоны газораспределительной сети

Лист 20



Используемые условные знаки и обозначения:

- граница охранной зоны газопровода
- - граница квартала кадастрового деления

69:00:000000 - номер квартала кадастрового деления

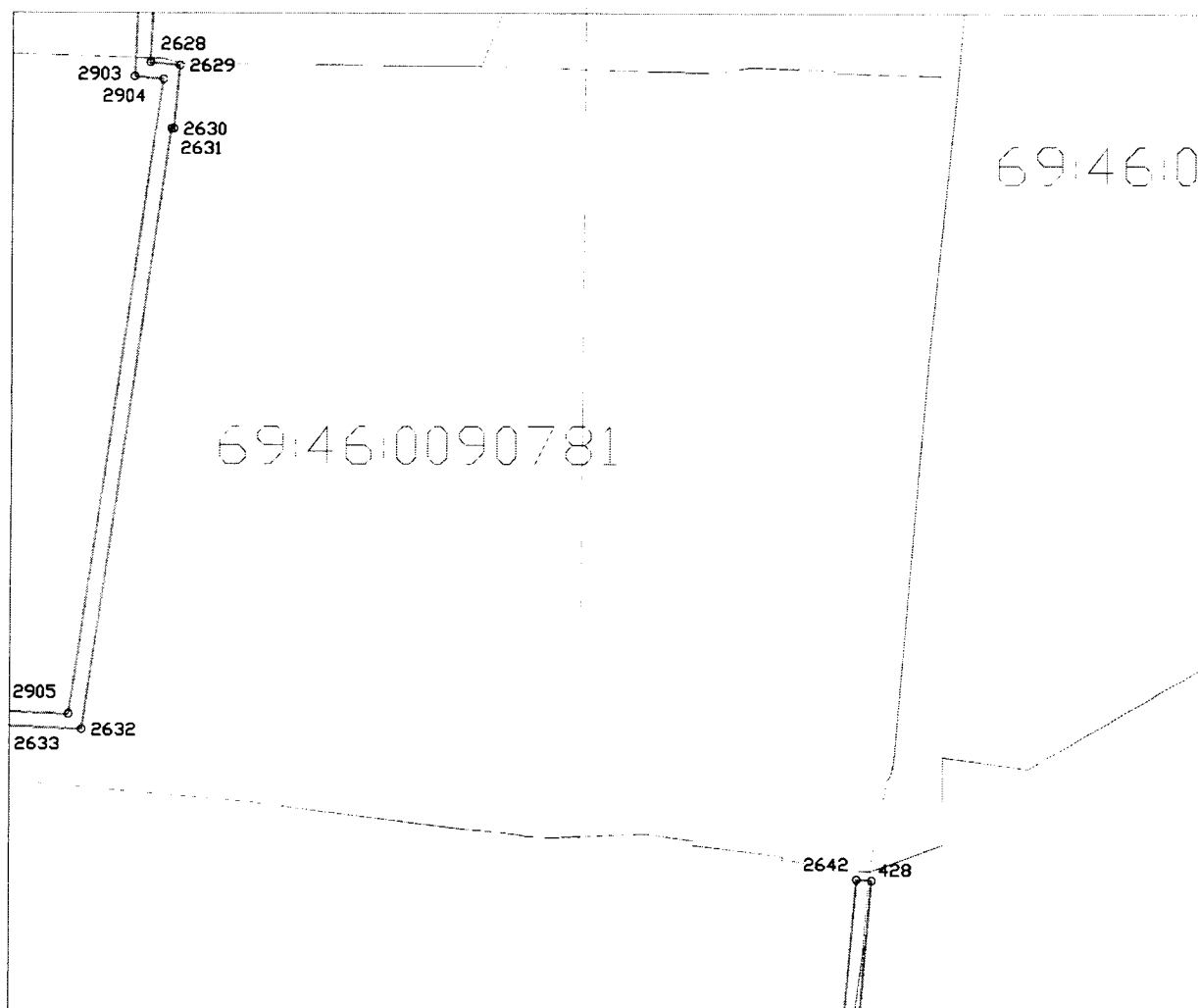
### Сведения о границах охранной зоны газораспределительной сети

Газораспределительные сети низкого давления по ул. Грацинского, ул. Партизанская, ул. Смольная, ул. Декабристов, ул. Калинина, ул. Косарова, ул. Гагарина, ул. М. Горького, ул. Паши Савельевой, ул. Мира, ул. Железнодорожная, Московское ш., пер. Полевой, Зубцовское ш., ул. Вокзальная, ул. Привокзальная, ул. Луговая, пер. Луговой 2-й, ул. Белинского, ул. Дзержинского, пер. Дзержинского, 1-й, 2-й проезд Новоселов, ул. Гоголя, ул. Кривошапова, ул. Новоямская 2-я, ул. Октябрьская, Красноармейская наб., ул. Марата, ул. Соколова, ул. Народная, пер. Галицинский, ул. Братьев Розовых, Торопецкий тракт, ул. Текстильщиков, ул. Чернышевского, 2-й, 3-й, 4-й, 5-й, 6-й, 7-й, 8-й Мелиховский пер., пер. Каретина, 1-й, 2-й, 3-й Торопецкий пер., проезд Фабричный, ул. Б. Спасская, ул. Чехова, п. Льнозавод, ул. Заводская, ул. Петровского, пер. Зеленый, п. Нижний Бор, ул. Солнечная, пер. 1-й, 2-й, 3-й, 4-й, 5-й Солнечный, ул. Приречная, ул. Механизаторов, п. Путеец, ул. Автодорожная, ул. Рижская, Гоголевский пер., проезд Вяземский, пер. Соколова в г. Ржев Тверской области, назначение: 7.7 сооружения трубопроводного транспорта, протяженность 63770 м, адрес (местонахождение) объекта: Российская Федерация, Тверская область, г. Ржев

(наименование объекта)

### Графическое описание местоположения границ охранной зоны газораспределительной сети

Лист 21



Используемые условные знаки и обозначения:

- граница охранной зоны газопровода
- граница квартала кадастрового деления

69:00:0000000 - номер квартала кадастрового деления

### Сведения о границах охранной зоны газораспределительной сети

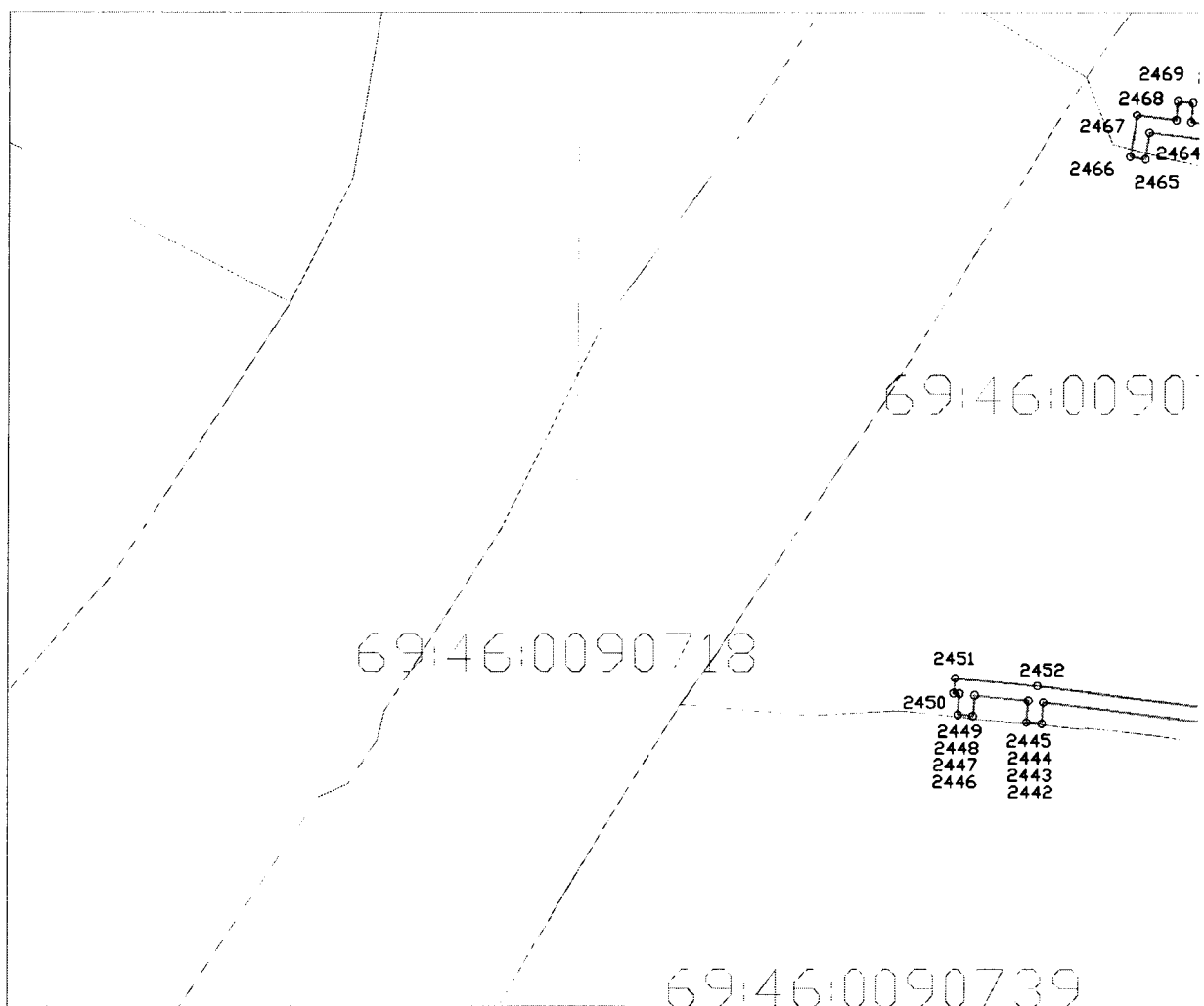
Газораспределительные сети низкого давления по ул. Грацинского, ул. Партизанская, ул. Смольная, ул. Декабристов, ул. Калинина, ул. Косарова, ул. Гагарина, ул. М. Горького, ул. Паши Савельевой, ул. Мира, ул. Железнодорожная, Московское ш., пер. Полевой, Зубцовское ш., ул. Вокзальная, ул. Привокзальная, ул. Луговая, пер. Луговой 2-й, ул. Белинского, ул. Дзержинского, пер. Дзержинского, 1-й, 2-й проезд Новоселов, ул. Гоголя, ул. Кривошапова, ул. Новоямская 2-я, ул. Октябрьская, Красноармейская наб., ул. Марата, ул. Соколова, ул. Народная, пер. Галицинский, ул. Братьев Розовых, Торопецкий тракт, ул. Текстильщиков, ул. Чернышевского, 2-й, 3-й, 4-й, 5-й, 6-й, 7-й, 8-й Мелиховский пер., пер. Каретина, 1-й, 2-й, 3-й Торопецкий пер., проезд Фабричный, ул. Б. Спасская, ул. Чехова, п. Льнозавод, ул. Заводская, ул. Петровского, пер. Зеленый, п. Нижний Бор, ул. Солнечная, пер. 1-й, 2-й, 3-й, 4-й, 5-й Солнечный, ул. Приречная, ул. Механизаторов, п. Путеец, ул. Автодорожная, ул. Рижская, Гоголевский пер., проезд Вяземский, пер. Соколова в г. Ржев Тверской области, назначение: 7.7 сооружения трубопроводного транспорта, протяженность 63770 м, адрес (местонахождение) объекта: Российская Федерация, Тверская область,

г. Ржев

(наименование объекта)

### Графическое описание местоположения границ охранной зоны газораспределительной сети

Лист 22



Используемые условные знаки и обозначения:

- граница охранной зоны газопровода  
 — - граница квартала кадастрового деления

69:00:0000000 - номер квартала кадастрового деления

## Сведения о границах охранной зоны газораспределительной сети

Газораспределительные сети низкого давления по ул. Грацинского, ул. Партизанская, ул. Смольная, ул. Декабристов, ул. Калинина, ул. Косарова, ул. Гагарина, ул. М. Горького, ул. Паши Савельевой, ул. Мира, ул. Железнодорожная, Московское ш., пер. Полевой, Зубцовское ш., ул. Вокзальная, ул. Привокзальная, ул. Луговая, пер. Луговой 2-й, ул. Белинского, ул. Дзержинского, пер. Дзержинского, 1-й, 2-й проезд Новоселов, ул. Гоголя, ул. Кривошапова, ул. Новоямская 2-я, ул. Октябрьская, Красноармейская наб., ул. Марата, ул. Соколова, ул. Народная, пер. Галицинский, ул. Братьев Розовых, Торопецкий тракт, ул. Текстильщиков, ул. Чернышевского,

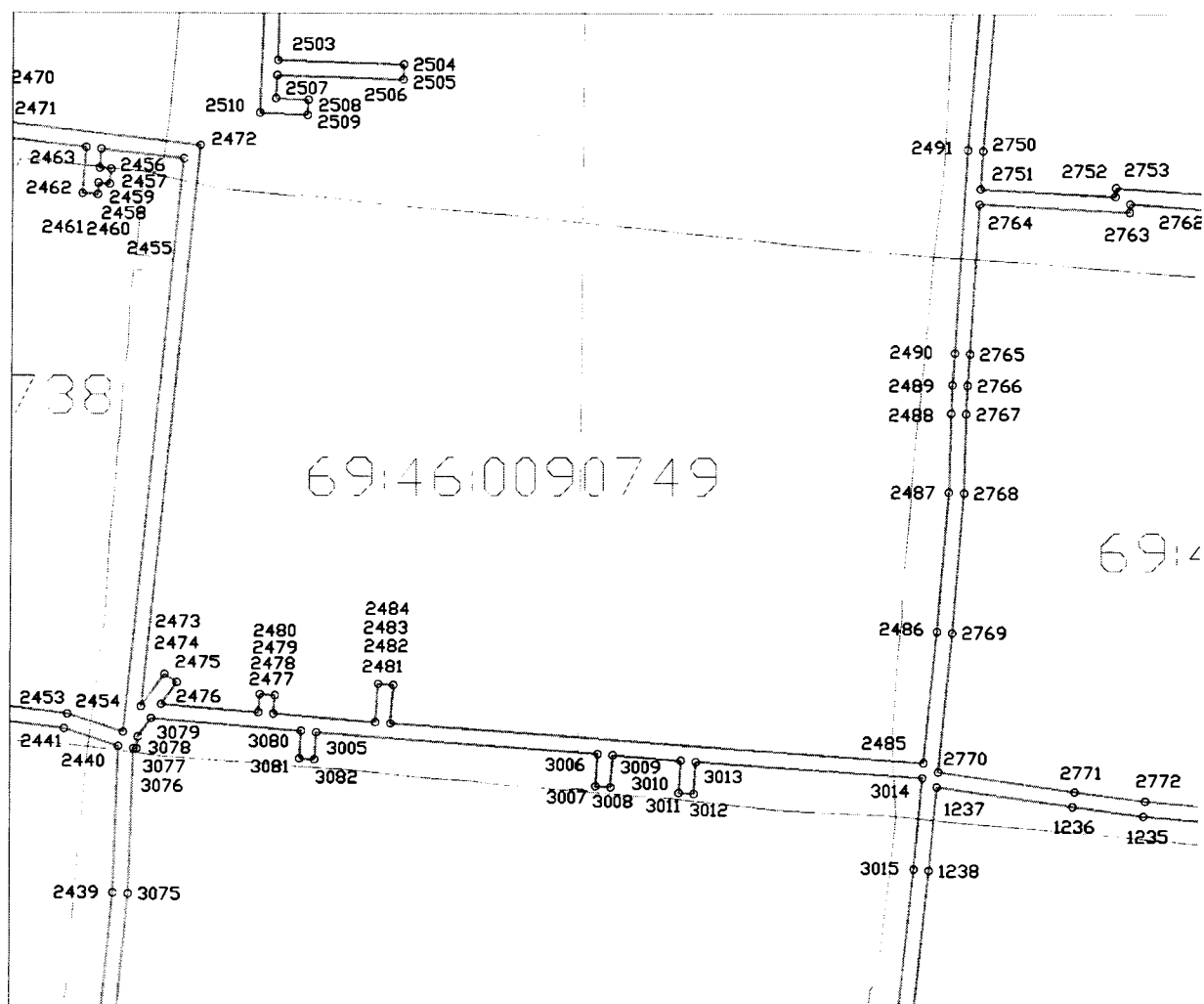
2-й, 3-й, 4-й, 5-й, 6-й, 7-й, 8-й Мелиховский пер., пер. Каретина, 1-й, 2-й, 3-й Торопецкий пер., проезд Фабричный, ул. Б. Спасская, ул. Чехова, п. Лынозавод, ул. Заводская, ул. Петровского, пер. Зеленый, п. Нижний Бор, ул. Солнечная, пер. 1-й, 2-й, 3-й, 4-й, 5-й Солнечный, ул. Приречная, ул. Механизаторов, п. Путеец, ул. Автодорожная, ул. Рижская, Гоголевский пер., проезд Вяземский, пер. Соколова в г. Ржев Тверской области, назначение: 7.7 сооружения трубопроводного транспорта, протяженность 63770 м, адрес (местонахождение) объекта: Российская Федерация, Тверская область,

г. Ржев


(наименование объекта)

## Графическое описание местоположения границ охранной зоны газораспределительной сети

Лист 23



Используемые условные знаки и обозначения:



- граница охранной зоны газопровода



- граница квартала кадастрового деления

69:00:0000000 - номер квартала кадастрового деления

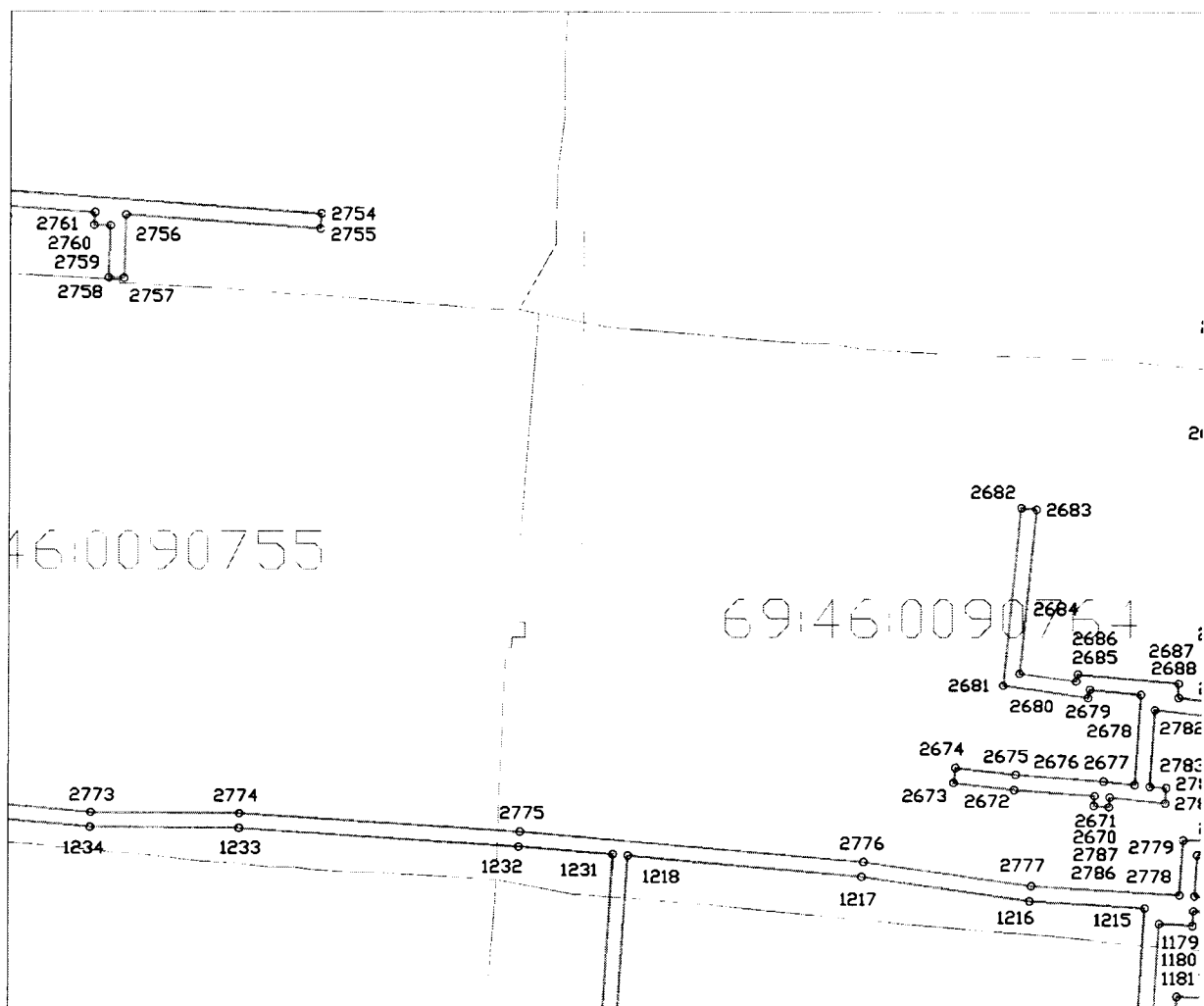
Сведения о границах охранной зоны газораспределительной сети

Газораспределительные сети низкого давления по ул. Грацинского, ул. Партизанская, ул. Смольная, ул. Декабристов, ул. Калинина, ул. Косарова, ул. Гагарина, ул. М. Горького, ул. Паши Савельевой, ул. Мира, ул. Железнодорожная, Московское ш., пер. Полевой, Зубцовское ш., ул. Вокзальная, ул. Привокзальная, ул. Луговая, пер. Луговой 2-й, ул. Белинского, ул. Дзержинского, пер. Дзержинского, 1-й, 2-й проезд Новоселов, ул. Гоголя, ул. Кривошапова, ул. Новоямская 2-я, ул. Октябрьская, Красноармейская наб., ул. Марата, ул. Соколова, ул. Народная, пер. Галицинский, ул. Братьев Розовых, Торопецкий тракт, ул. Текстильщиков, ул. Чернышевского, 2-й, 3-й, 4-й, 5-й, 6-й, 7-й, 8-й Мелиховский пер., пер. Каретина, 1-й, 2-й, 3-й Торопецкий пер., проезд Фабричный, ул. Б. Спасская, ул. Чехова, п. Льнозавод, ул. Заводская, ул. Петровского, пер. Зеленый, п. Нижний Бор, ул. Солнечная, пер. 1-й, 2-й, 3-й, 4-й, 5-й Солнечный, ул. Приречная, ул. Механизаторов, п. Путеец, ул. Автодорожная, ул. Рижская, Гоголевский пер., проезд Вяземский, пер. Соколова в г. Ржев Тверской области, назначение: 7.7 сооружения трубопроводного транспорта, протяженность 63770 м, адрес (местонахождение) объекта: Российская Федерация, Тверская область, г. Ржев

(наименование объекта)

Графическое описание местоположения границ охранной зоны газораспределительной сети

Лист 24



Используемые условные знаки и обозначения:

- граница охранной зоны газопровода
- граница квартала кадастрового деления

69:00:0000000 - номер квартала кадастрового деления

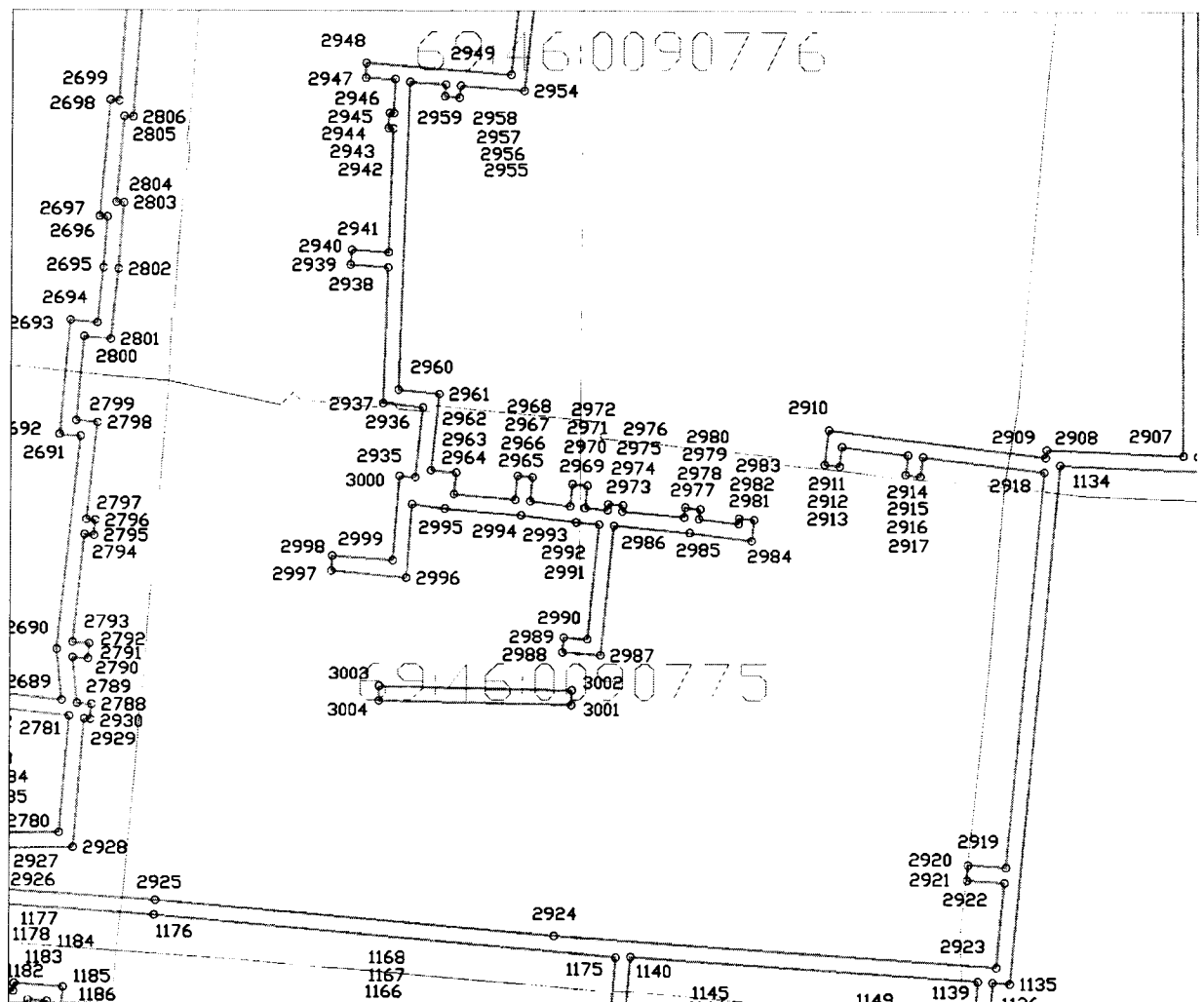
### Сведения о границах охранной зоны газораспределительной сети

Газораспределительные сети низкого давления по ул. Грацинского, ул. Партизанская, ул. Смольная, ул. Декабристов, ул. Калинина, ул. Косарова, ул. Гагарина, ул. М. Горького, ул. Паши Савельевой, ул. Мира, ул. Железнодорожная, Московское ш., пер. Полевой, Зубцовское ш., ул. Вокзальная, ул. Привокзальная, ул. Луговая, пер. Луговой 2-й, ул. Белинского, ул. Дзержинского, пер. Дзержинского, 1-й, 2-й проезд Новоселов, ул. Гоголя, ул. Кривошапова, ул. Новоямская 2-я, ул. Октябрьская, Красноармейская наб., ул. Марата, ул. Соколова, ул. Народная, пер. Галицинский, ул. Братьев Розовых, Торопецкий тракт, ул. Текстильщиков, ул. Чернышевского, 2-й, 3-й, 4-й, 5-й, 6-й, 7-й, 8-й Мелиховский пер., пер. Каретина, 1-й, 2-й, 3-й Торопецкий пер., проезд Фабричный, ул. Б. Спасская, ул. Чехова, п. Льнозавод, ул. Заводская, ул. Петровского, пер. Зеленый, п. Нижний Бор, ул. Солнечная, пер. 1-й, 2-й, 3-й, 4-й, 5-й Солнечный, ул. Приречная, ул. Механизаторов, п. Путеец, ул. Автодорожная, ул. Рижская, Гоголевский пер., проезд Вяземский, пер. Соколова в г. Ржев Тверской области, назначение: 7.7 сооружения трубопроводного транспорта, протяженность 63770 м, адрес (местонахождение) объекта: Российская Федерация, Тверская область, г. Ржев

(наименование объекта)

Графическое описание местоположения границ охранной зоны газораспределительной сети

Лист 25



Используемые условные знаки и обозначения:

- граница охранной зоны газопровода
- граница квартала кадастрового деления

69:00:000000 - номер квартала кадастрового деления

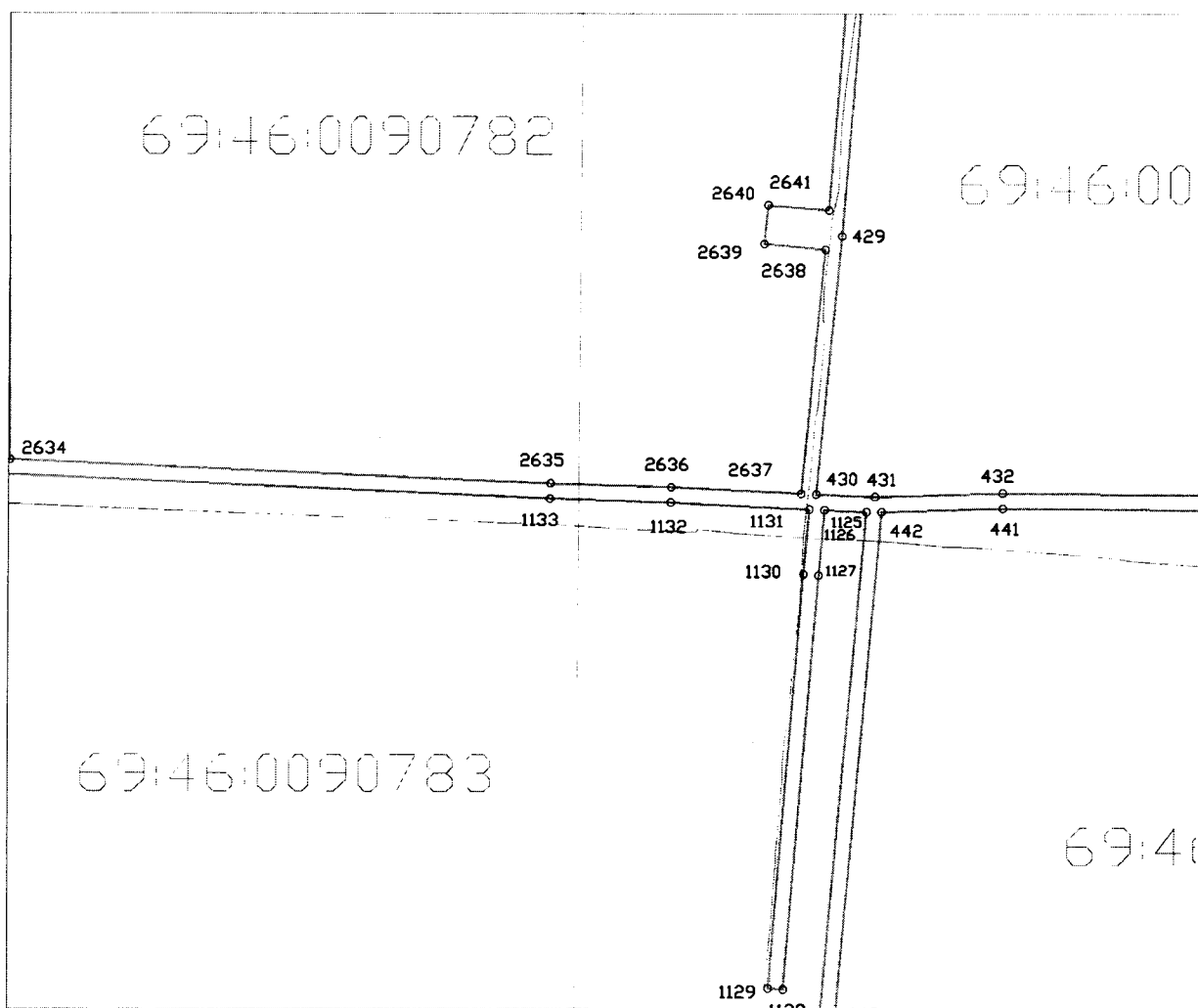
## Сведения о границах охранной зоны газораспределительной сети

Газораспределительные сети низкого давления по ул. Грацинского, ул. Партизанская, ул. Смольная, ул. Декабристов, ул. Калинина, ул. Косарова, ул. Гагарина, ул. М. Горького, ул. Паши Савельевой, ул. Мира, ул. Железнодорожная, Московское ш., пер. Полевой, Зубцовское ш., ул. Вокзальная, ул. Привокзальная, ул. Луговая, пер. Луговой 2-й, ул. Белинского, ул. Дзержинского, пер. Дзержинского, 1-й, 2-й проезд Новоселов, ул. Гоголя, ул. Кривошапова, ул. Новоямская 2-я, ул. Октябрьская, Красноармейская наб., ул. Марата, ул. Соколова, ул. Народная, пер. Галицкий, ул. Братьев Розовых, Торопецкий тракт, ул. Текстильщиков, ул. Чернышевского, 2-й, 3-й, 4-й, 5-й, 6-й, 7-й, 8-й Мелиховский пер., пер. Каретина, 1-й, 2-й, 3-й Торопецкий пер., проезд Фабричный, ул. Б. Спасская, ул. Чехова, п. Льнозавод, ул. Заводская, ул. Петровского, пер. Зеленый, п. Нижний Бор, ул. Солнечная, пер. 1-й, 2-й, 3-й, 4-й, 5-й Солнечный, ул. Приречная, ул. Механизаторов, п. Путеец, ул. Автодорожная, ул. Рижская, Гоголевский пер., проезд Вяземский, пер. Соколова в г. Ржев Тверской области, назначение: 7.7 сооружения трубопроводного транспорта, протяженность 63770 м, адрес (местонахождение) объекта: Российская Федерация, Тверская область, г. Ржев

(наименование объекта)

## Графическое описание местоположения границ охранной зоны газораспределительной сети

Лист 26



Используемые условные знаки и обозначения:

- граница охранной зоны газопровода  
 - граница квартала кадастрового деления

69:00:0000000 - номер квартала кадастрового деления



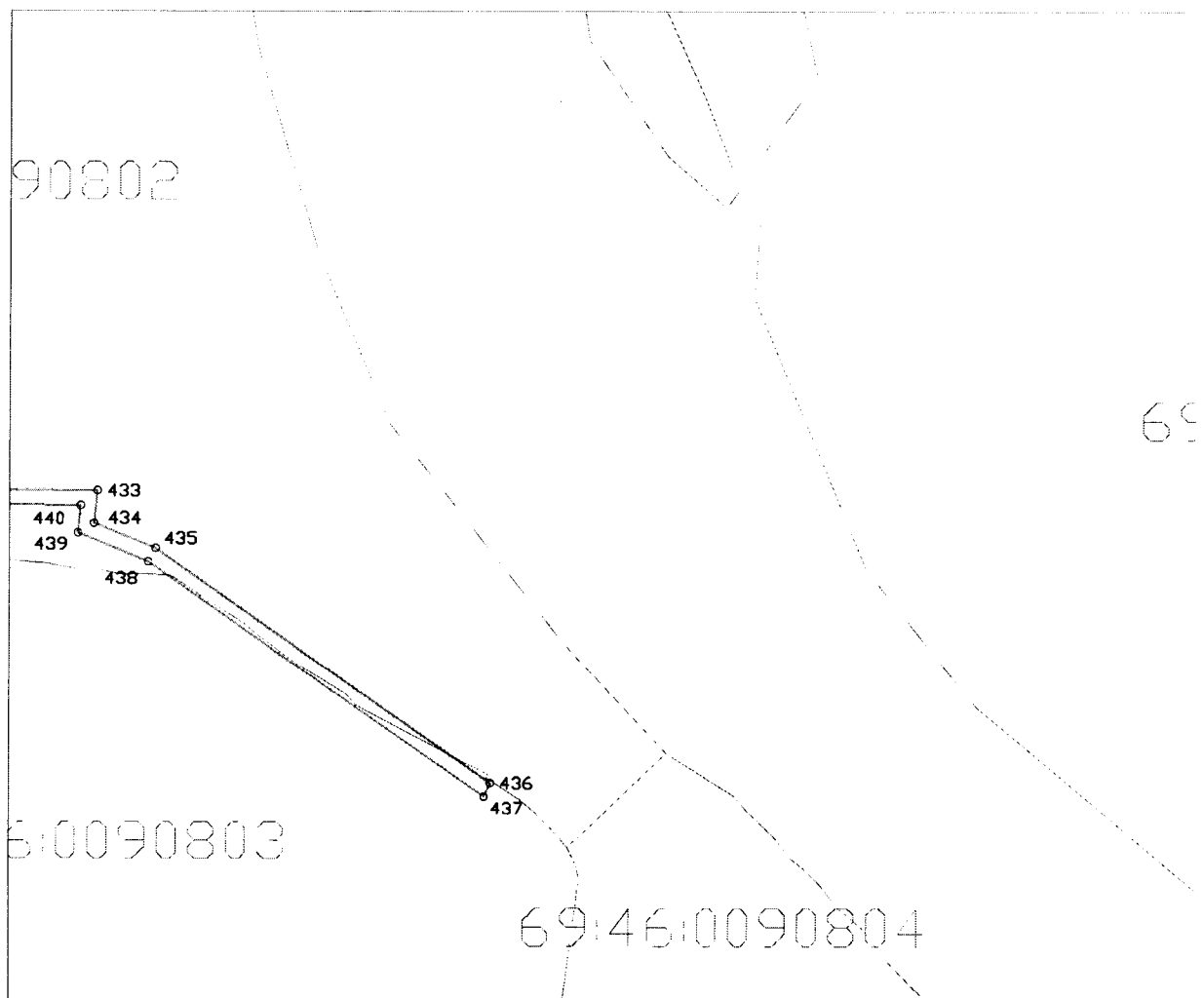
### Сведения о границах охранной зоны газораспределительной сети

Газораспределительные сети низкого давления по ул. Грацинского, ул. Партизанская, ул. Смольная, ул. Декабристов, ул. Калинина, ул. Косарова, ул. Гагарина, ул. М. Горького, ул. Паши Савельевой, ул. Мира, ул. Железнодорожная, Московское ш., пер. Полевой, Зубцовское ш., ул. Вокзальная, ул. Привокзальная, ул. Луговая, пер. Луговой 2-й, ул. Белинского, ул. Дзержинского, пер. Дзержинского, 1-й, 2-й проезд Новоселов, ул. Гоголя, ул. Кривошапова, ул. Новоямская 2-я, ул. Октябрьская, Красноармейская наб., ул. Марата, ул. Соколова, ул. Народная, пер. Галицинский, ул. Братьев Розовых, Торопецкий тракт, ул. Текстильщиков, ул. Чернышевского, 2-й, 3-й, 4-й, 5-й, 6-й, 7-й, 8-й Мелиховский пер., пер. Каретина, 1-й, 2-й, 3-й Торопецкий пер., проезд Фабричный, ул. Б. Спасская, ул. Чехова, п. Льнозавод, ул. Заводская, ул. Петровского, пер. Зеленый, п. Нижний Бор, ул. Солнечная, пер. 1-й, 2-й, 3-й, 4-й, 5-й Солнечный, ул. Приречная, ул. Механизаторов, п. Путеец, ул. Автодорожная, ул. Рижская, Гоголевский пер., проезд Вяземский, пер. Соколова в г. Ржев Тверской области, назначение: 7.7 сооружения трубопроводного транспорта, протяженность 63770 м, адрес (местонахождение) объекта: Российская Федерация, Тверская область, г. Ржев


(наименование объекта)

### Графическое описание местоположения границ охранной зоны газораспределительной сети

Лист 27



Используемые условные знаки и обозначения:



- граница охранной зоны газопровода



- граница квартала кадастрового деления

69:00:000000 - номер квартала кадастрового деления


### Сведения о границах охранной зоны газораспределительной сети

Газораспределительные сети низкого давления по ул. Грацинского, ул. Партизанская, ул. Смольная, ул. Декабристов, ул. Калинина, ул. Косарова, ул. Гагарина, ул. М. Горького, ул. Паши Савельевой, ул. Мира, ул. Железнодорожная, Московское ш., пер. Полевой, Зубцовское ш., ул. Вокзальная, ул. Привокзальная, ул. Луговая, пер. Луговой 2-й, ул. Белинского, ул. Дзержинского, пер. Дзержинского, 1-й, 2-й проезд Новоселов, ул. Гоголя, ул. Кривошапова, ул. Новоямская 2-я, ул. Октябрьская, Красноармейская наб., ул. Марата, ул. Соколова, ул. Народная, пер. Галицинский, ул. Братьев Розовых, Торопецкий тракт, ул. Текстильщиков, ул. Чернышевского, 2-й, 3-й, 4-й, 5-й, 6-й, 7-й, 8-й Мелиховский пер., пер. Каретина, 1-й, 2-й, 3-й Торопецкий пер., проезд Фабричный, ул. Б. Спасская, ул. Чехова, п. Льнозавод, ул. Заводская, ул. Петровского, пер. Зеленый, п. Нижний Бор, ул. Солнечная, пер. 1-й, 2-й, 3-й, 4-й, 5-й Солнечный, ул. Приречная, ул. Механизаторов, п. Путеец, ул. Автодорожная, ул. Рижская, Гоголевский пер., проезд Вяземский, пер. Соколова в г. Ржев Тверской области, назначение: 7.7 сооружения трубопроводного транспорта, протяженность 63770 м, адрес (местонахождение) объекта: Российская Федерация, Тверская область, г. Ржев

(наименование объекта)

### Графическое описание местоположения границ охранной зоны газораспределительной сети

Лист 28



Используемые условные знаки и обозначения:

- граница охранной зоны газопровода
- граница квартала кадастрового деления

69:00:0000000 - номер квартала кадастрового деления

## Сведения о границах охранной зоны газораспределительной сети

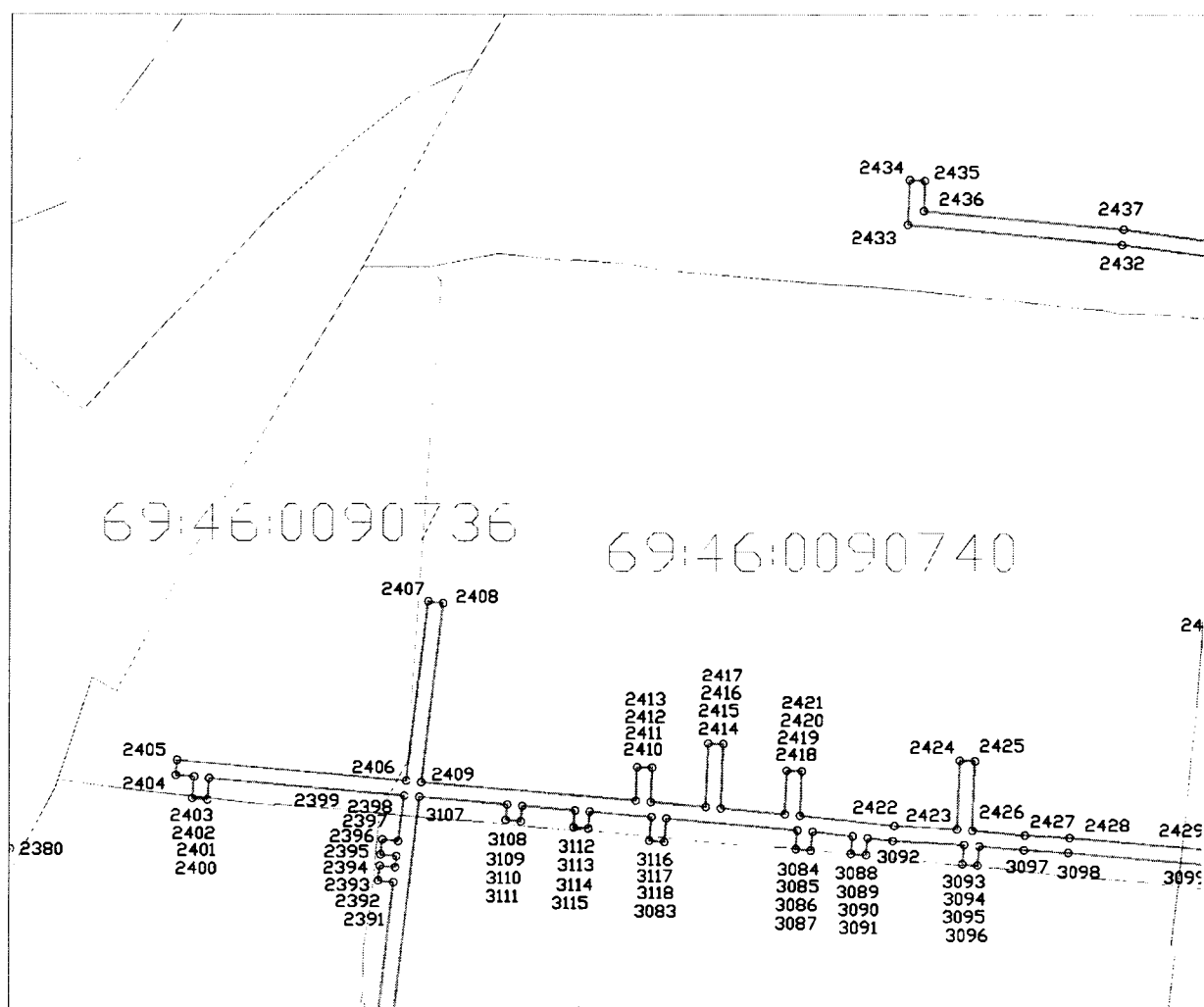
Газораспределительные сети низкого давления по ул. Грацинского, ул. Партизанская, ул. Смольная, ул. Декабристов, ул. Калинина, ул. Косарова, ул. Гагарина, ул. М. Горького, ул. Паши Савельевой, ул. Мира, ул. Железнодорожная, Московское ш., пер. Полевой, Зубцовское ш., ул. Вокзальная, ул. Привокзальная, ул. Луговая, пер. Луговой 2-й, ул. Белинского, ул. Дзержинского, пер. Дзержинского, 1-й, 2-й проезд Новоселов, ул. Гоголя, ул. Кривошапова, ул. Новоямская 2-я, ул. Октябрьская, Красноармейская наб., ул. Марата, ул. Соколова, ул. Народная, пер. Галицинский, ул. Братьев Розовых, Торопецкий тракт, ул. Текстильщиков, ул. Чернышевского, 2-й, 3-й, 4-й, 5-й, 6-й, 7-й, 8-й Мелиховский пер., пер. Каретина, 1-й, 2-й, 3-й Торопецкий пер., проезд Фабричный, ул. Б. Спасская, ул. Чехова, п. Льнозавод, ул. Заводская, ул. Петровского, пер. Зеленый, п. Нижний Бор, ул. Солнечная, пер. 1-й, 2-й, 3-й, 4-й, 5-й Солнечный, ул. Приречная, ул. Механизаторов, п. Путеец, ул. Автодорожная, ул. Рижская, Гоголевский пер., проезд Вяземский, пер. Соколова в г. Ржев Тверской области, назначение: 7.7 сооружения трубопроводного транспорта, протяженность 63770 м, адрес (местонахождение) объекта: Российская Федерация, Тверская область,

г. Ржев


(наименование объекта)

## Графическое описание местоположения границ охранной зоны газораспределительной сети

Лист 29



Используемые условные знаки и обозначения:



- граница охранной зоны газопровода



- граница квартала кадастрового деления

69:00:0000000 - номер квартала кадастрового деления

## Сведения о границах охранной зоны газораспределительной сети

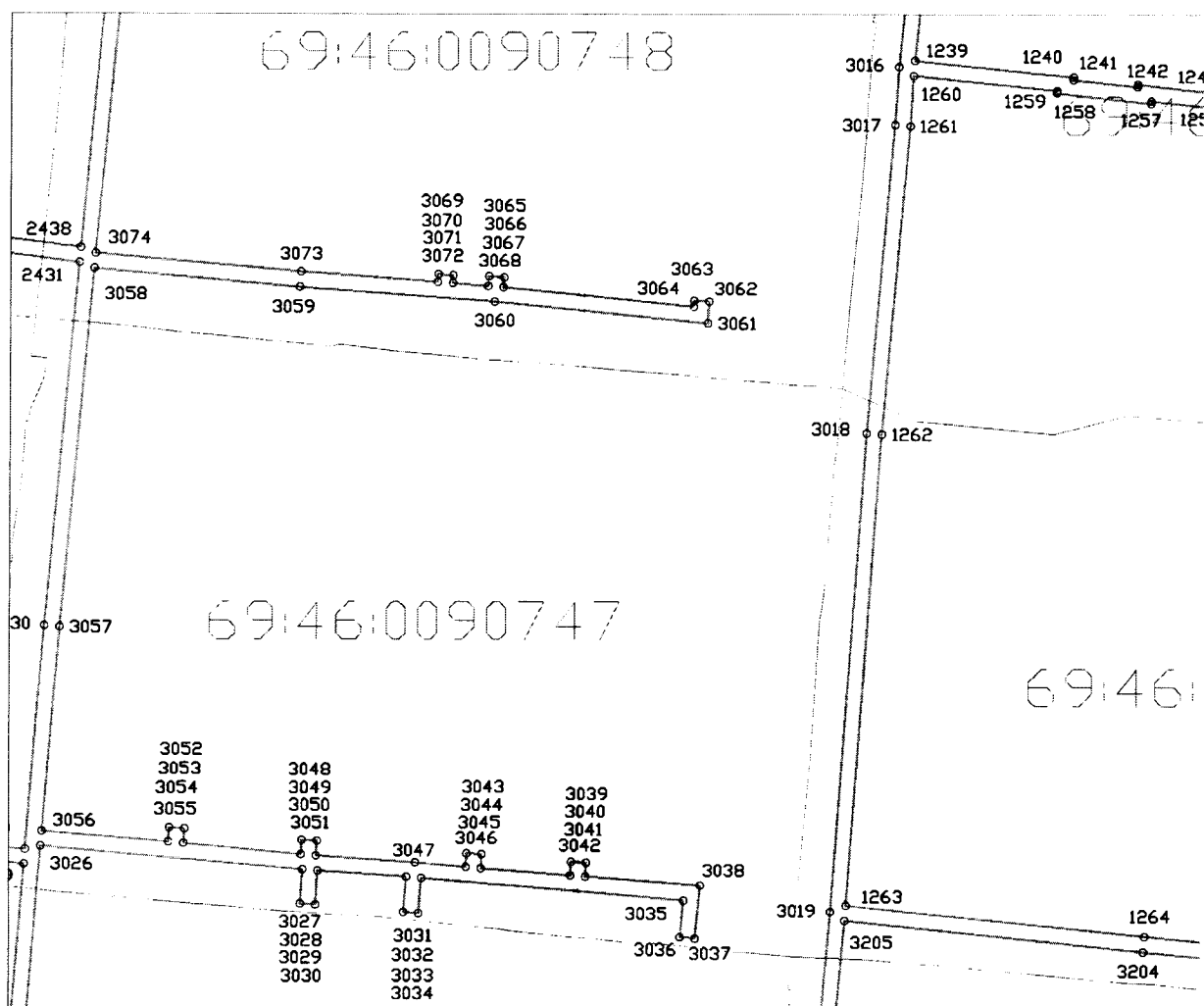
Газораспределительные сети низкого давления по ул. Грацинского, ул. Партизанская, ул. Смольная, ул. Декабристов, ул. Калинина, ул. Косарова, ул. Гагарина, ул. М. Горького, ул. Паши Савельевой, ул. Мира, ул. Железнодорожная, Московское ш., пер. Полевой, Зубцовское ш., ул. Вокзальная, ул. Привокзальная, ул. Луговая, пер. Луговой 2-й, ул. Белинского, ул. Дзержинского, пер. Дзержинского, 1-й, 2-й проезд Новоселов, ул. Гоголя, ул. Кривошапова, ул. Новоямская 2-я, ул. Октябрьская, Красноармейская наб., ул. Марата, ул. Соколова, ул. Народная, пер. Галицинский, ул. Братьев Розовых, Торопецкий тракт, ул. Текстильщиков, ул. Чернышевского, 2-й, 3-й, 4-й, 5-й, 6-й, 7-й, 8-й Мелиховский пер., пер. Каретина, 1-й, 2-й, 3-й Торопецкий пер., проезд Фабричный, ул. Б. Спасская, ул. Чехова, п. Льнозавод, ул. Заводская, ул. Петровского, пер. Зеленый, п. Нижний Бор, ул. Солнечная, пер. 1-й, 2-й, 3-й, 4-й, 5-й Солнечный, ул. Приречная, ул. Механизаторов, п. Путеец, ул. Автодорожная, ул. Рижская, Гоголевский пер., проезд Вяземский, пер. Соколова в г. Ржев Тверской области, назначение: 7.7 сооружения трубопроводного транспорта, протяженность 63770 м, адрес (местонахождение) объекта: Российская Федерация, Тверская область,

г. Ржев


(наименование объекта)

## Графическое описание местоположения границ охранной зоны газораспределительной сети

Лист 30



Используемые условные знаки и обозначения:



- граница охранной зоны газопровода



- граница квартала кадастрового деления

69:00:0000000 - номер квартала кадастрового деления

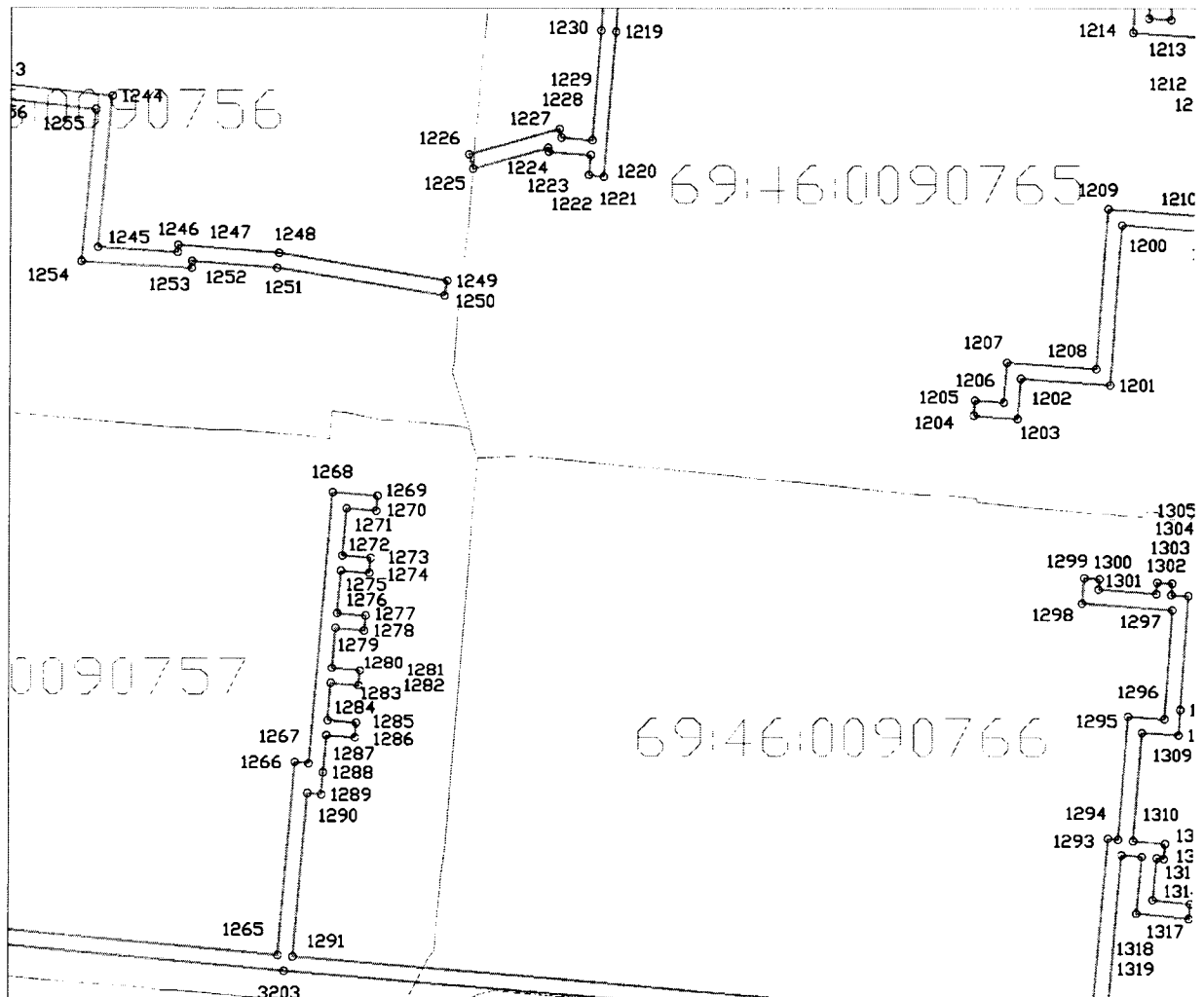
## Сведения о границах охранной зоны газораспределительной сети

Газораспределительные сети низкого давления по ул. Грацинского, ул. Партизанская, ул. Смольная, ул. Декабристов, ул. Калинина, ул. Косарова, ул. Гагарина, ул. М. Горького, ул. Паши Савельевой, ул. Мира, ул. Железнодорожная, Московское ш., пер. Полевой, Зубцовское ш., ул. Вокзальная, ул. Привокзальная, ул. Луговая, пер. Луговой 2-й, ул. Белинского, ул. Дзержинского, пер. Дзержинского, 1-й, 2-й проезд Новоселов, ул. Гоголя, ул. Кривошапова, ул. Новоямская 2-я, ул. Октябрьская, Красноармейская наб., ул. Марата, ул. Соколова, ул. Народная, пер. Галицкий, ул. Братьев Розовых, Торопецкий тракт, ул. Текстильщиков, ул. Чернышевского, 2-й, 3-й, 4-й, 5-й, 6-й, 7-й, 8-й Мелиховский пер., пер. Каретина, 1-й, 2-й, 3-й Торопецкий пер., проезд Фабричный, ул. Б. Спасская, ул. Чехова, п. Льнозавод, ул. Заводская, ул. Петровского, пер. Зеленый, п. Нижний Бор, ул. Солнечная, пер. 1-й, 2-й, 3-й, 4-й, 5-й Солнечный, ул. Приречная, ул. Механизаторов, п. Путеец, ул. Автодорожная, ул. Рижская, Гоголевский пер., проезд Вяземский, пер. Соколова в г. Ржев Тверской области, назначение: 7.7 сооружения трубопроводного транспорта, протяженность 63770 м, адрес (местонахождение) объекта: Российская Федерация, Тверская область, г. Ржев

(наименование объекта)

## Графическое описание местоположения границ охранной зоны газораспределительной сети

Лист 31



Используемые условные знаки и обозначения:

- граница охранной зоны газопровода  
 - граница квартала кадастрового деления

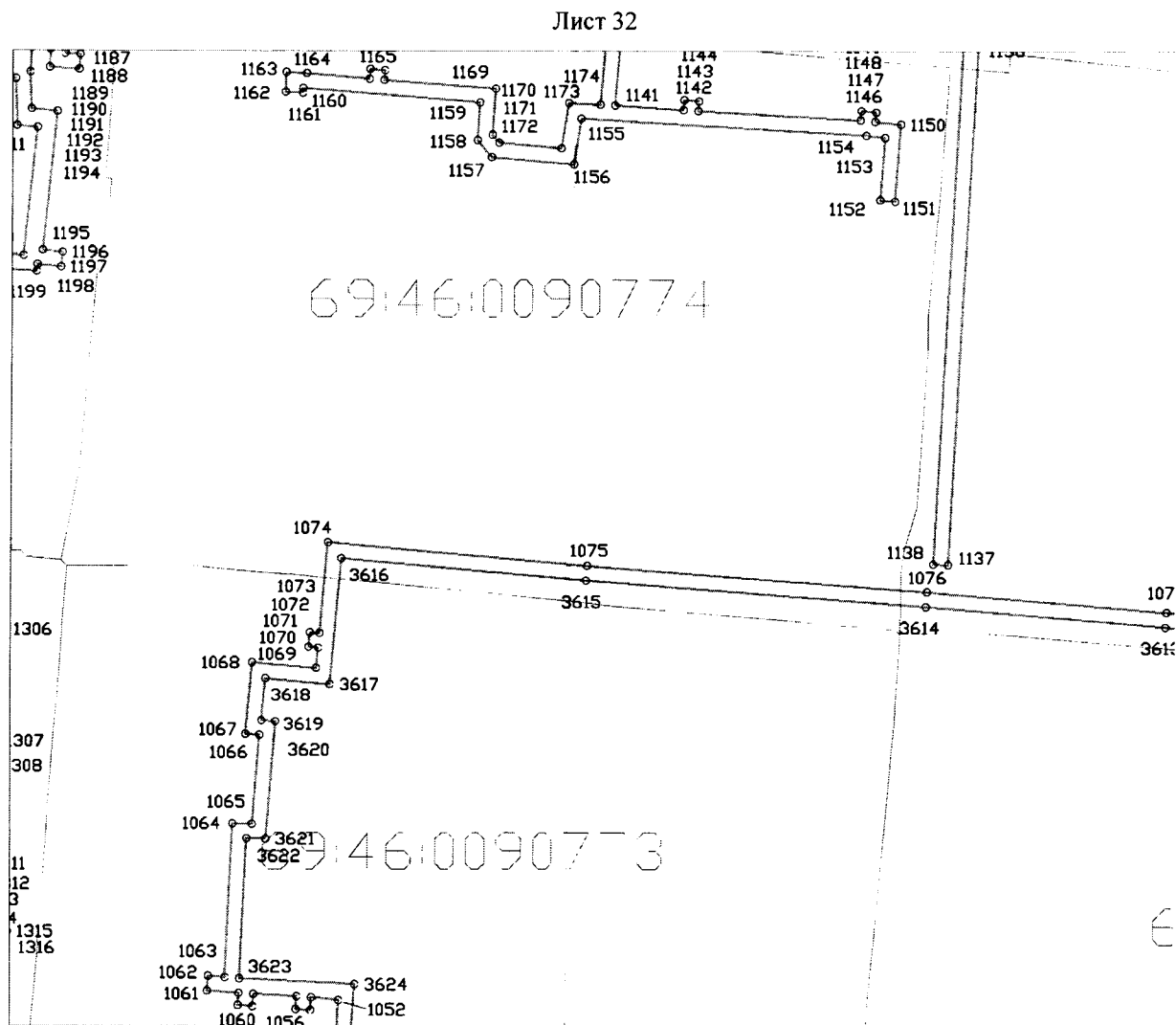
69:00:0000000 - номер квартала кадастрового деления

## Сведения о границах охранной зоны газораспределительной сети

Газораспределительные сети низкого давления по ул. Грацинского, ул. Партизанская, ул. Смольная, ул. Декабристов, ул. Калинина, ул. Косарова, ул. Гагарина, ул. М. Горького, ул. Паши Савельевой, ул. Мира, ул. Железнодорожная, Московское ш., пер. Полевой, Зубцовское ш., ул. Вокзальная, ул. Привокзальная, ул. Луговая, пер. Луговой 2-й, ул. Белинского, ул. Дзержинского, пер. Дзержинского, 1-й, 2-й проезд Новоселов, ул. Гоголя, ул. Кривошапова, ул. Новоямская 2-я, ул. Октябрьская, Красноармейская наб., ул. Марата, ул. Соколова, ул. Народная, пер. Галицинский, ул. Братьев Розовых, Торопецкий тракт, ул. Текстильщиков, ул. Чернышевского, 2-й, 3-й, 4-й, 5-й, 6-й, 7-й, 8-й Мелиховский пер., пер. Каретина, 1-й, 2-й, 3-й Торопецкий пер., проезд Фабричный, ул. Б. Спасская, ул. Чехова, п. Льнозавод, ул. Заводская, ул. Петровского, пер. Зеленый, п. Нижний Бор, ул. Солнечная, пер. 1-й, 2-й, 3-й, 4-й, 5-й Солнечный, ул. Приречная, ул. Механизаторов, п. Путеец, ул. Автодорожная, ул. Рижская, Гоголевский пер., проезд Вяземский, пер. Соколова в г. Ржев Тверской области, назначение: 7.7 сооружения трубопроводного транспорта, протяженность 63770 м, адрес (местонахождение) объекта: Российская Федерация, Тверская область, г. Ржев

(наименование объекта)

## Графическое описание местоположения границ охранной зоны газораспределительной сети



Используемые условные знаки и обозначения:

- граница охранной зоны газопровода  
 - граница квартала кадастрового деления

69:00:0000000 - номер квартала кадастрового деления

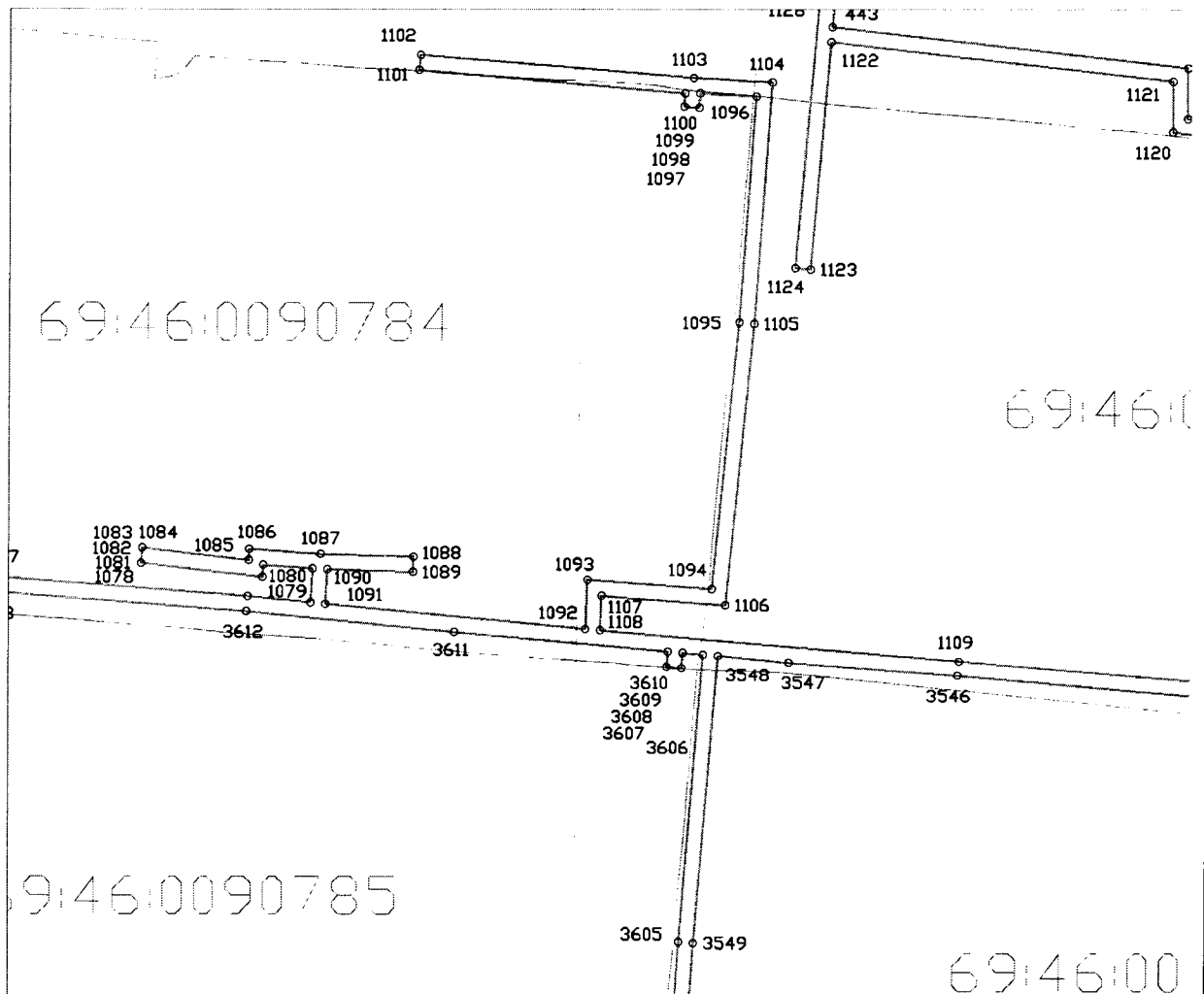
## Сведения о границах охранной зоны газораспределительной сети

Газораспределительные сети низкого давления по ул. Грацинского, ул. Партизанская, ул. Смольная, ул. Декабристов, ул. Калинина, ул. Косарова, ул. Гагарина, ул. М. Горького, ул. Паши Савельевой, ул. Мира, ул. Железнодорожная, Московское ш., пер. Полевой, Зубцовское ш., ул. Вокзальная, ул. Привокзальная, ул. Луговая, пер. Луговой 2-й, ул. Белинского, ул. Дзержинского, пер. Дзержинского, 1-й, 2-й проезд Новоселов, ул. Гоголя, ул. Кривошапова, ул. Новоямская 2-я, ул. Октябрьская, Красноармейская наб., ул. Марата, ул. Соколова, ул. Народная, пер. Галицинский, ул. Братьев Розовых, Торопецкий тракт, ул. Текстильщиков, ул. Чернышевского, 2-й, 3-й, 4-й, 5-й, 6-й, 7-й, 8-й Мелиховский пер., пер. Каретина, 1-й, 2-й, 3-й Торопецкий пер., проезд Фабричный, ул. Б. Спасская, ул. Чехова, п. Льнозавод, ул. Заводская, ул. Петровского, пер. Зеленый, п. Нижний Бор, ул. Солнечная, пер. 1-й, 2-й, 3-й, 4-й, 5-й Солнечный, ул. Приречная, ул. Механизаторов, п. Путеец, ул. Автодорожная, ул. Рижская, Гоголевский пер., проезд Вяземский, пер. Соколова в г. Ржев Тверской области, назначение: 7.7 сооружения трубопроводного транспорта, протяженность 63770 м, адрес (местонахождение) объекта: Российская Федерация, Тверская область, г. Ржев

(наименование объекта)

## Графическое описание местоположения границ охранной зоны газораспределительной сети

Лист 33



Используемые условные знаки и обозначения:

- граница охранной зоны газопровода  
 - граница квартала кадастрового деления

69:00:0000000 - номер квартала кадастрового деления

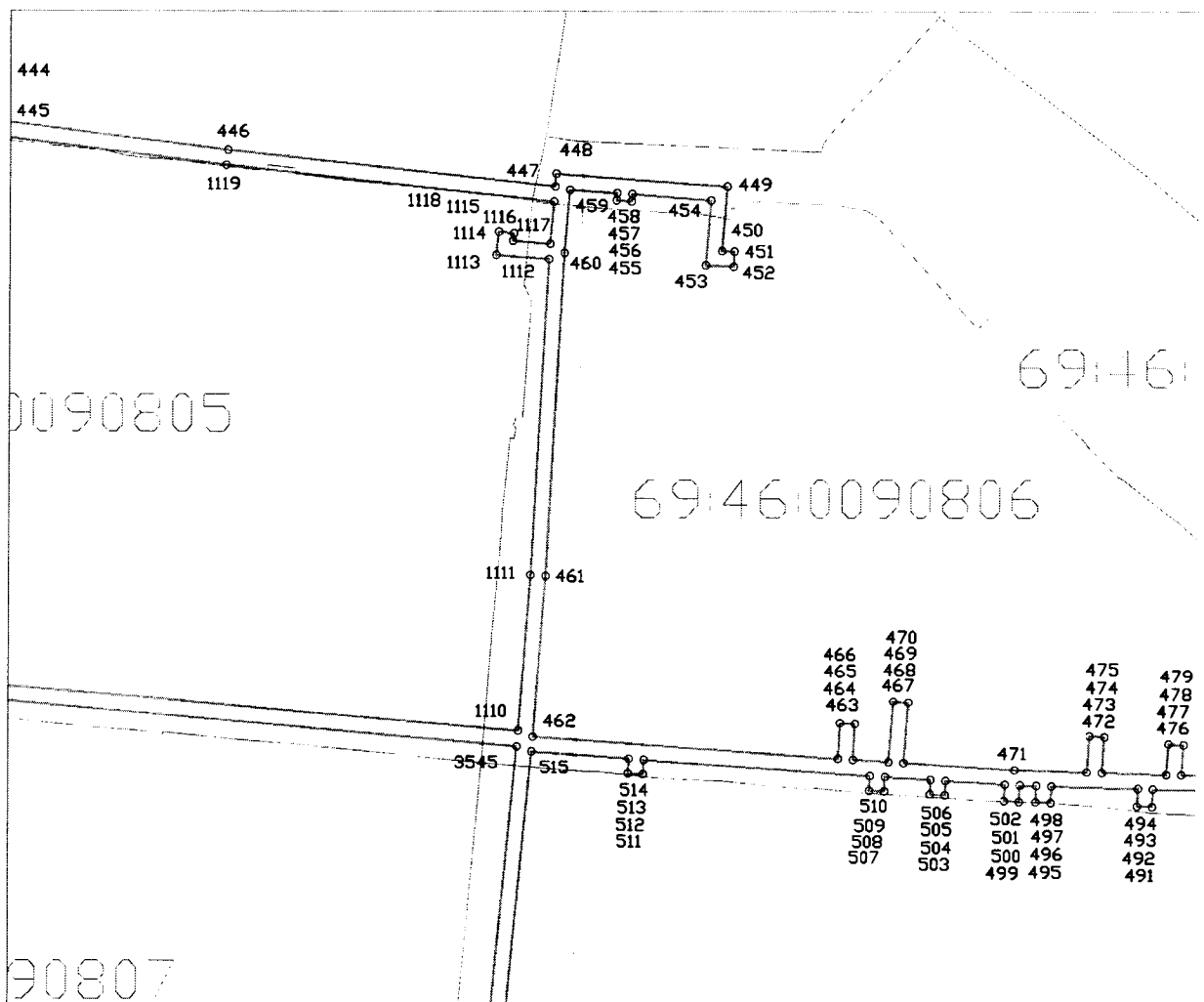
### Сведения о границах охранной зоны газораспределительной сети

Газораспределительные сети низкого давления по ул. Грацинского, ул. Партизанская, ул. Смольная, ул. Декабристов, ул. Калинина, ул. Косарова, ул. Гагарина, ул. М. Горького, ул. Паши Савельевой, ул. Мира, ул. Железнодорожная, Московское ш., пер. Полевой, Зубцовское ш., ул. Вокзальная, ул. Привокзальная, ул. Луговая, пер. Луговой 2-й, ул. Белинского, ул. Дзержинского, пер. Дзержинского, 1-й, 2-й проезд Новоселов, ул. Гоголя, ул. Кривошапова, ул. Новоямская 2-я, ул. Октябрьская, Красноармейская наб., ул. Марата, ул. Соколова, ул. Народная, пер. Галицинский, ул. Братьев Розовых, Торопецкий тракт, ул. Текстильщиков, ул. Чернышевского, 2-й, 3-й, 4-й, 5-й, 6-й, 7-й, 8-й Мелиховский пер., пер. Каретина, 1-й, 2-й, 3-й Торопецкий пер., проезд Фабричный, ул. Б. Спасская, ул. Чехова, п. Льнозавод, ул. Заводская, ул. Петровского, пер. Зеленый, п. Нижний Бор, ул. Солнечная, пер. 1-й, 2-й, 3-й, 4-й, 5-й Солнечный, ул. Приречная, ул. Механизаторов, п. Путеец, ул. Автодорожная, ул. Рижская, Гоголевский пер., проезд Вяземский, пер. Соколова в г. Ржев Тверской области, назначение: 7.7 сооружения трубопроводного транспорта, протяженность 63770 м, адрес (местонахождение) объекта: Российская Федерация, Тверская область, г. Ржев

(наименование объекта)

### Графическое описание местоположения границ охранной зоны газораспределительной сети

Лист 34



Используемые условные знаки и обозначения:

- граница охранной зоны газопровода
- - граница квартала кадастрового деления

69:00:0000000 - номер квартала кадастрового деления



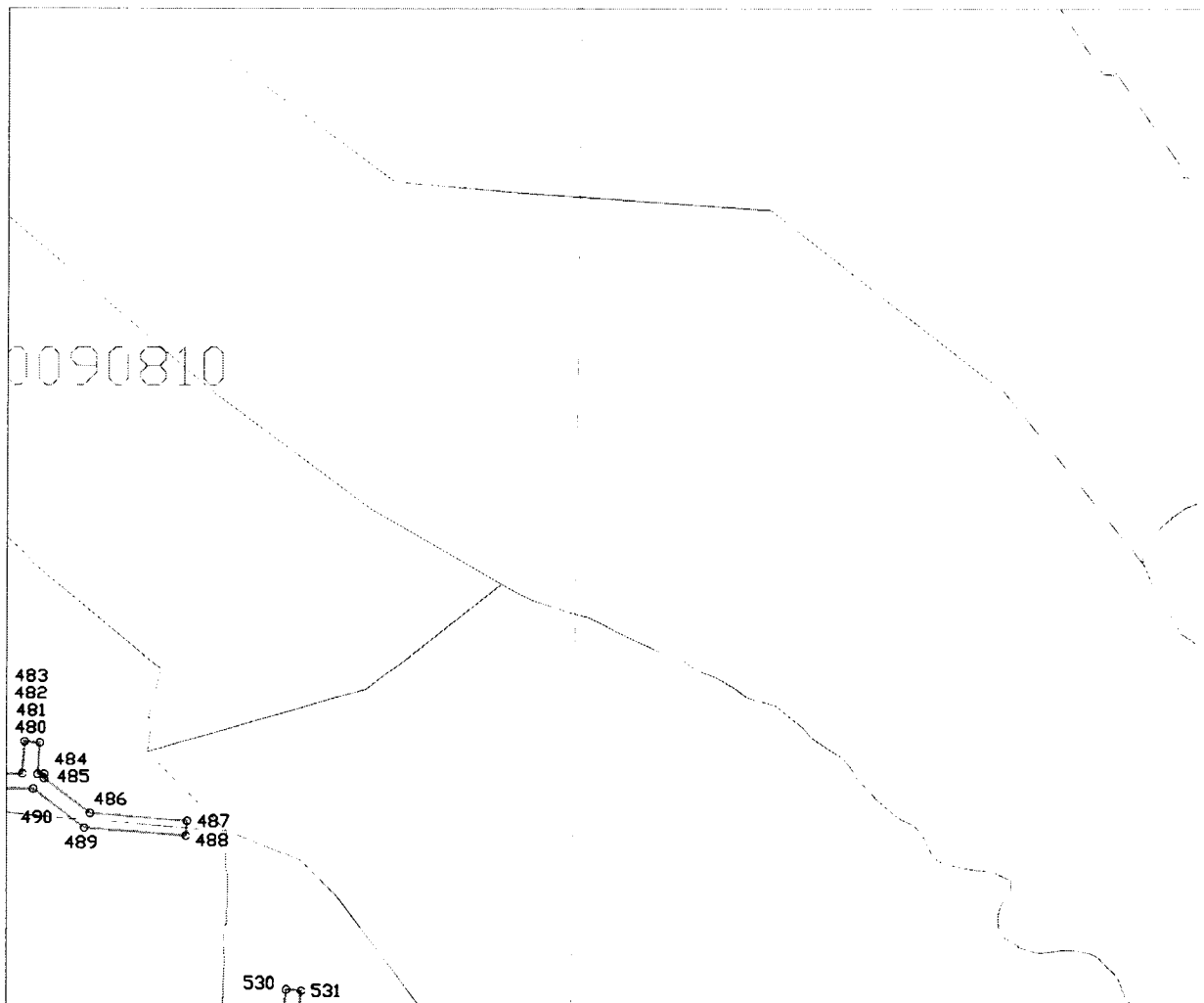
### Сведения о границах охранной зоны газораспределительной сети

Газораспределительные сети низкого давления по ул. Грацинского, ул. Партизанская, ул. Смольная, ул. Декабристов, ул. Калинина, ул. Косарова, ул. Гагарина, ул. М. Горького, ул. Паши Савельевой, ул. Мира, ул. Железнодорожная, Московское ш., пер. Полевой, Зубцовское ш., ул. Вокзальная, ул. Привокзальная, ул. Луговая, пер. Луговой 2-й, ул. Белинского, ул. Дзержинского, пер. Дзержинского, 1-й, 2-й проезд Новоселов, ул. Гоголя, ул. Кривошапова, ул. Новоямская 2-я, ул. Октябрьская, Красноармейская наб., ул. Марата, ул. Соколова, ул. Народная, пер. Галицинский, ул. Братьев Розовых, Торопецкий тракт, ул. Текстильщиков, ул. Чернышевского, 2-й, 3-й, 4-й, 5-й, 6-й, 7-й, 8-й Мелиховский пер., пер. Каретина, 1-й, 2-й, 3-й Торопецкий пер., проезд Фабричный, ул. Б. Спасская, ул. Чехова, п. Лынозавод, ул. Заводская, ул. Петровского, пер. Зеленый, п. Нижний Бор, ул. Солнечная, пер. 1-й, 2-й, 3-й, 4-й, 5-й Солнечный, ул. Приречная, ул. Механизаторов, п. Путеец, ул. Автодорожная, ул. Рижская, Гоголевский пер., проезд Вяземский, пер. Соколова в г. Ржев Тверской области, назначение: 7.7 сооружения трубопроводного транспорта, протяженность 63770 м, адрес (местонахождение) объекта: Российская Федерация, Тверская область, г. Ржев


(наименование объекта)

### Графическое описание местоположения границ охранной зоны газораспределительной сети

Лист 35



Используемые условные знаки и обозначения:



- граница охранной зоны газопровода



- граница квартала кадастрового деления

69:00:000000 - номер квартала кадастрового деления

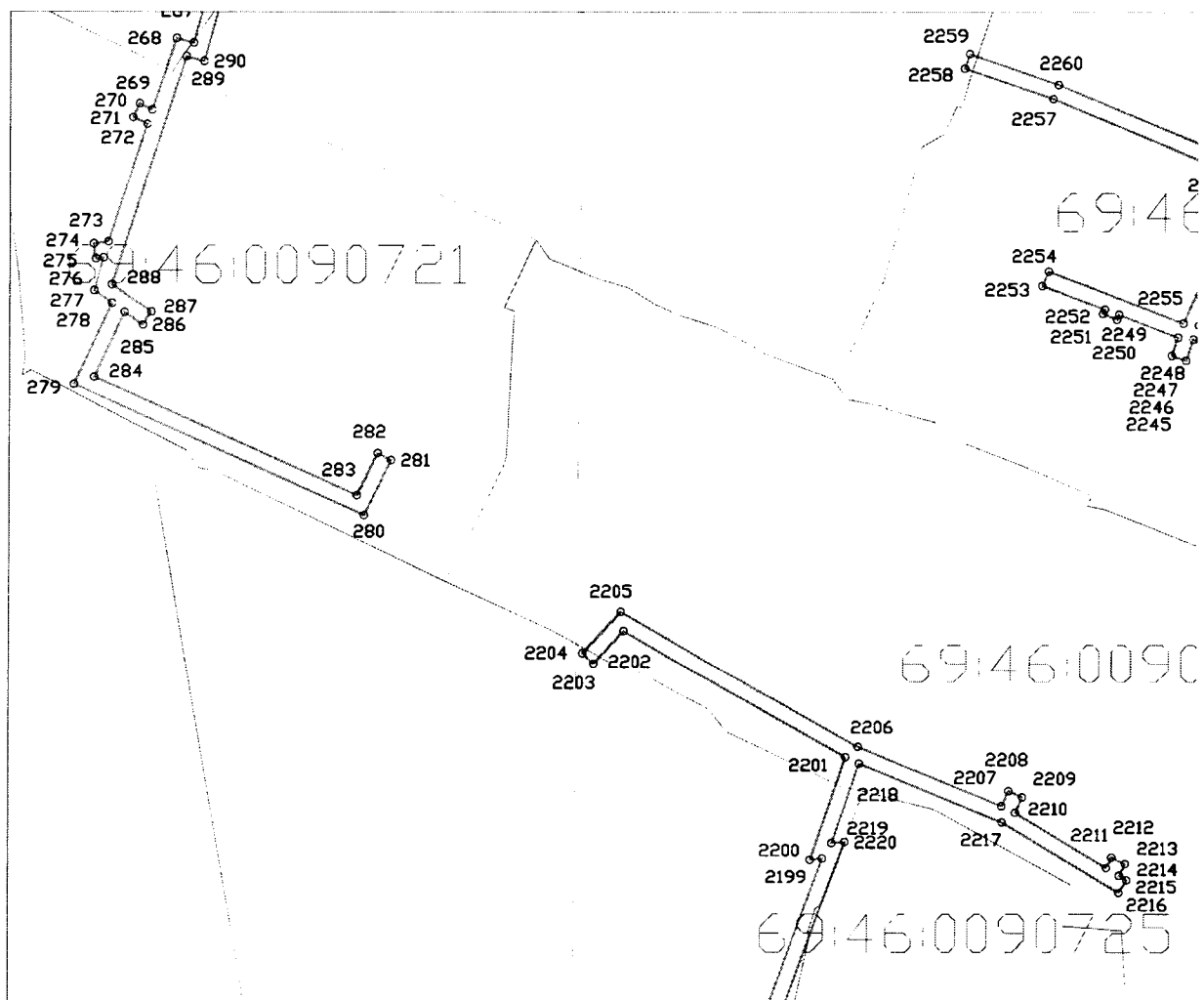
### Сведения о границах охранной зоны газораспределительной сети

Газораспределительные сети низкого давления по ул. Грацинского, ул. Партизанская, ул. Смольная, ул. Декабристов, ул. Калинина, ул. Косарова, ул. Гагарина, ул. М. Горького, ул. Паши Савельевой, ул. Мира, ул. Железнодорожная, Московское ш., пер. Полевой, Зубцовское ш., ул. Вокзальная, ул. Привокзальная, ул. Луговая, пер. Луговой 2-й, ул. Белинского, ул. Дзержинского, пер. Дзержинского, 1-й, 2-й проезд Новоселов, ул. Гоголя, ул. Кривошапова, ул. Новоямская 2-я, ул. Октябрьская, Красноармейская наб., ул. Марата, ул. Соколова, ул. Народная, пер. Галицкий, ул. Братьев Розовых, Торопецкий тракт, ул. Текстильщиков, ул. Чернышевского, 2-й, 3-й, 4-й, 5-й, 6-й, 7-й, 8-й Мелиховский пер., пер. Каретина, 1-й, 2-й, 3-й Торопецкий пер., проезд Фабричный, ул. Б. Спасская, ул. Чехова, п. Льнозавод, ул. Заводская, ул. Петровского, пер. Зеленый, п. Нижний Бор, ул. Солнечная, пер. 1-й, 2-й, 3-й, 4-й, 5-й Солнечный, ул. Приречная, ул. Механизаторов, п. Путеец, ул. Автодорожная, ул. Рижская, Гоголевский пер., проезд Вяземский, пер. Соколова в г. Ржев Тверской области, назначение: 7.7 сооружения трубопроводного транспорта, протяженность 63770 м, адрес (местонахождение) объекта: Российская Федерация, Тверская область, г. Ржев

(наименование объекта)

### Графическое описание местоположения границ охранной зоны газораспределительной сети

Лист 36



Используемые условные знаки и обозначения:

- граница охранной зоны газопровода
- граница квартала кадастрового деления

69:00:0000000 - номер квартала кадастрового деления

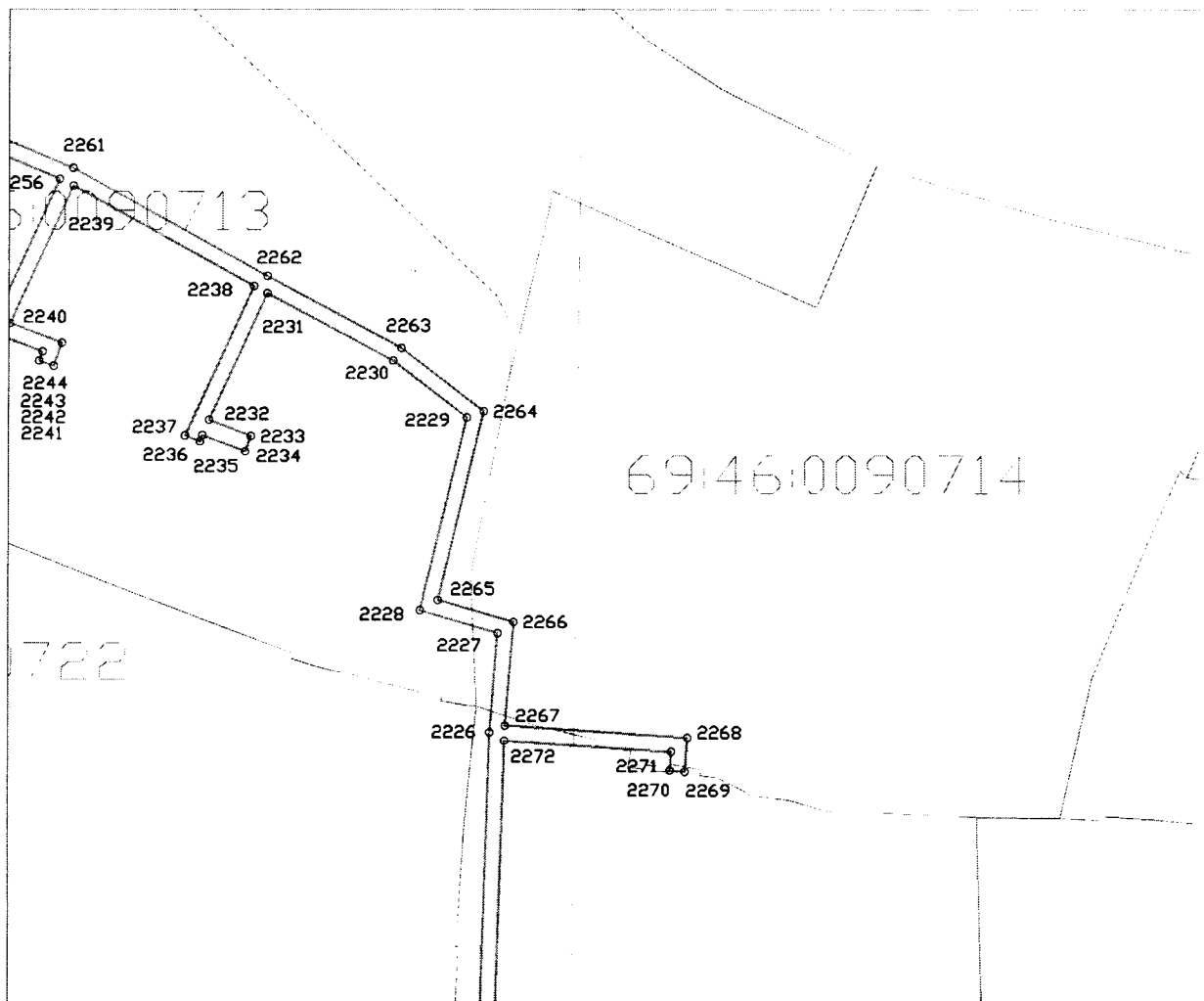
### Сведения о границах охранной зоны газораспределительной сети

Газораспределительные сети низкого давления по ул. Грацинского, ул. Партизанская, ул. Смольная, ул. Декабристов, ул. Калинина, ул. Косарова, ул. Гагарина, ул. М. Горького, ул. Паши Савельевой, ул. Мира, ул. Железнодорожная, Московское ш., пер. Полевой, Зубцовское ш., ул. Вокзальная, ул. Привокзальная, ул. Луговая, пер. Луговой 2-й, ул. Белинского, ул. Дзержинского, пер. Дзержинского, 1-й, 2-й проезд Новоселов, ул. Гоголя, ул. Кривошапова, ул. Новоямская 2-я, ул. Октябрьская, Красноармейская наб., ул. Марата, ул. Соколова, ул. Народная, пер. Галицинский, ул. Братьев Розовых, Торопецкий тракт, ул. Текстильщиков, ул. Чернышевского, 2-й, 3-й, 4-й, 5-й, 6-й, 7-й, 8-й Мелиховский пер., пер. Каретина, 1-й, 2-й, 3-й Торопецкий пер., проезд Фабричный, ул. Б. Спасская, ул. Чехова, п. Льнозавод, ул. Заводская, ул. Петровского, пер. Зеленый, п. Нижний Бор, ул. Солнечная, пер. 1-й, 2-й, 3-й, 4-й, 5-й Солнечный, ул. Приречная, ул. Механизаторов, п. Путеец, ул. Автодорожная, ул. Рижская, Гоголевский пер., проезд Вяземский, пер. Соколова в г. Ржев Тверской области, назначение: 7.7 сооружения трубопроводного транспорта, протяженность 63770 м, адрес (местонахождение) объекта: Российская Федерация, Тверская область, г. Ржев

(наименование объекта)

### Графическое описание местоположения границ охранной зоны газораспределительной сети

Лист 37



Используемые условные знаки и обозначения:

- граница охранной зоны газопровода
- - граница квартала кадастрового деления

69:00:000000 - номер квартала кадастрового деления

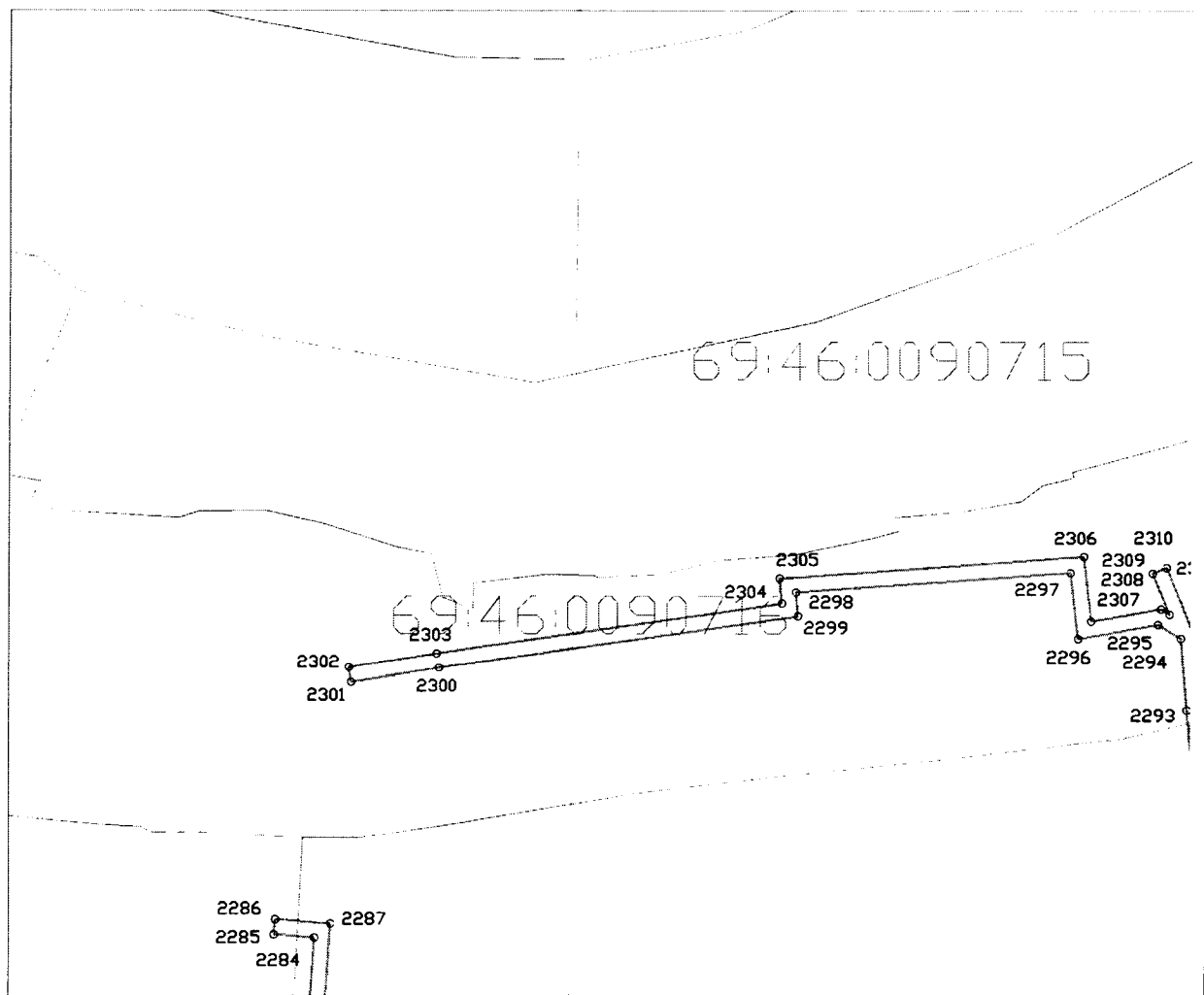
### Сведения о границах охранной зоны газораспределительной сети

Газораспределительные сети низкого давления по ул. Грацинского, ул. Партизанская, ул. Смольная, ул. Декабристов, ул. Калинина, ул. Косарова, ул. Гагарина, ул. М. Горького, ул. Паши Савельевой, ул. Мира, ул. Железнодорожная, Московское ш., пер. Полевой, Зубцовское ш., ул. Вокзальная, ул. Привокзальная, ул. Луговая, пер. Луговой 2-й, ул. Белинского, ул. Дзержинского, пер. Дзержинского, 1-й, 2-й проезд Новоселов, ул. Гоголя, ул. Кривошапова, ул. Новоямская 2-я, ул. Октябрьская, Красноармейская наб., ул. Марата, ул. Соколова, ул. Народная, пер. Галицинский, ул. Братьев Розовых, Торопецкий тракт, ул. Текстильщиков, ул. Чернышевского, 2-й, 3-й, 4-й, 5-й, 6-й, 7-й, 8-й Мелиховский пер., пер. Каретина, 1-й, 2-й, 3-й Торопецкий пер., проезд Фабричный, ул. Б. Спасская, ул. Чехова, п. Льнозавод, ул. Заводская, ул. Петровского, пер. Зеленый, п. Нижний Бор, ул. Солнечная, пер. 1-й, 2-й, 3-й, 4-й, 5-й Солнечный, ул. Приречная, ул. Механизаторов, п. Путеец, ул. Автодорожная, ул. Рижская, Гоголевский пер., проезд Вяземский, пер. Соколова в г. Ржев Тверской области, назначение: 7.7 сооружения трубопроводного транспорта, протяженность 63770 м, адрес (местонахождение) объекта: Российская Федерация, Тверская область, г. Ржев

(наименование объекта)

### Графическое описание местоположения границ охранной зоны газораспределительной сети

Лист 38



Используемые условные знаки и обозначения:

- граница охранной зоны газопровода
- граница квартала кадастрового деления

69:00:0000000 - номер квартала кадастрового деления

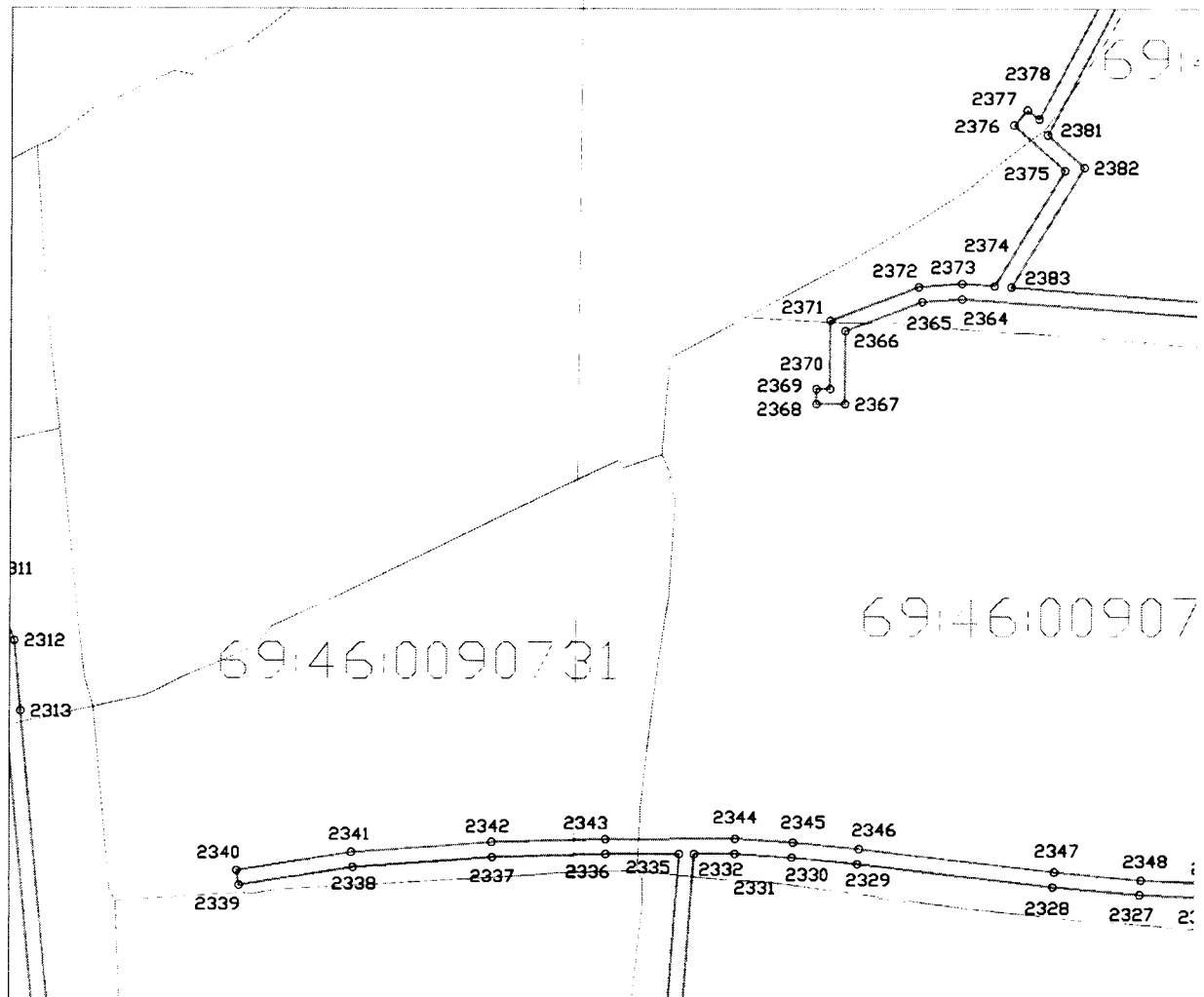
### Сведения о границах охранной зоны газораспределительной сети

Газораспределительные сети низкого давления по ул. Грацинского, ул. Партизанская, ул. Смольная, ул. Декабристов, ул. Калинина, ул. Косарова, ул. Гагарина, ул. М. Горького, ул. Паши Савельевой, ул. Мира, ул. Железнодорожная, Московское ш., пер. Полевой, Зубцовское ш., ул. Вокзальная, ул. Привокзальная, ул. Луговая, пер. Луговой 2-й, ул. Белинского, ул. Дзержинского, пер. Дзержинского, 1-й, 2-й проезд Новоселов, ул. Гоголя, ул. Кривошапова, ул. Новоямская 2-я, ул. Октябрьская, Красноармейская наб., ул. Марата, ул. Соколова, ул. Народная, пер. Галицинский, ул. Братьев Розовых, Торопецкий тракт, ул. Текстильщиков, ул. Чернышевского, 2-й, 3-й, 4-й, 5-й, 6-й, 7-й, 8-й Мелиховский пер., пер. Каретина, 1-й, 2-й, 3-й Торопецкий пер., проезд Фабричный, ул. Б. Спасская, ул. Чехова, п. Льнозавод, ул. Заводская, ул. Петровского, пер. Зеленый, п. Нижний Бор, ул. Солнечная, пер. 1-й, 2-й, 3-й, 4-й, 5-й Солнечный, ул. Приречная, ул. Механизаторов, п. Путеец, ул. Автодорожная, ул. Рижская, Гоголевский пер., проезд Вяземский, пер. Соколова в г. Ржев Тверской области, назначение: 7.7 сооружения трубопроводного транспорта, протяженность 63770 м, адрес (местонахождение) объекта: Российская Федерация, Тверская область, г. Ржев

(наименование объекта)

### Графическое описание местоположения границ охранной зоны газораспределительной сети

Лист 39



Используемые условные знаки и обозначения:

- граница охранной зоны газопровода
- - граница квартала кадастрового деления

69:00:0000000 - номер квартала кадастрового деления

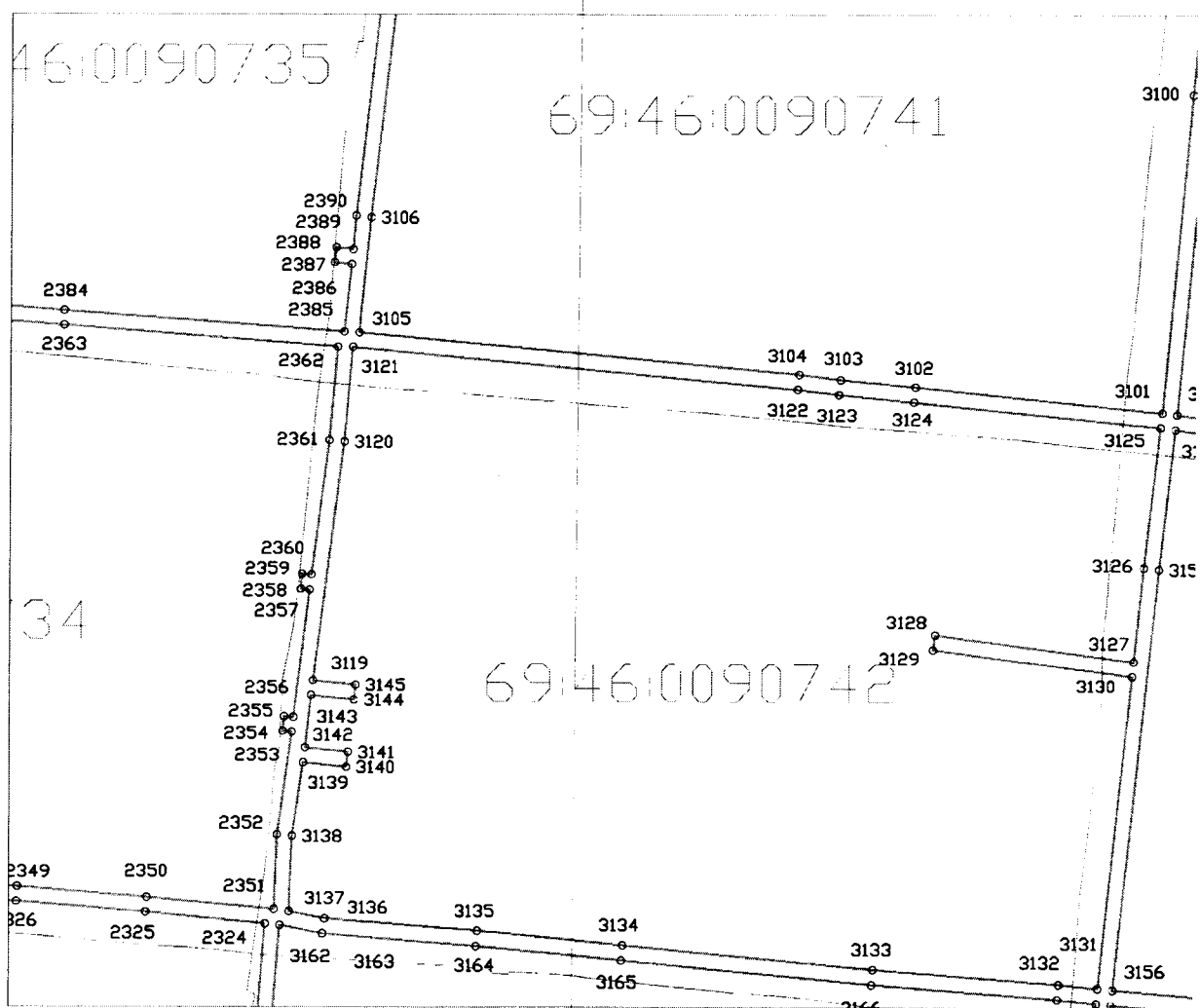
### Сведения о границах охранной зоны газораспределительной сети

Газораспределительные сети низкого давления по ул. Грацинского, ул. Партизанская, ул. Смольная, ул. Декабристов, ул. Калинина, ул. Косарова, ул. Гагарина, ул. М. Горького, ул. Паши Савельевой, ул. Мира, ул. Железнодорожная, Московское ш., пер. Полевой, Зубцовское ш., ул. Вокзальная, ул. Привокзальная, ул. Луговая, пер. Луговой 2-й, ул. Белинского, ул. Дзержинского, пер. Дзержинского, 1-й, 2-й проезд Новоселов, ул. Гоголя, ул. Кривошапова, ул. Новоямская 2-я, ул. Октябрьская, Красноармейская наб., ул. Марата, ул. Соколова, ул. Народная, пер. Галицинский, ул. Братьев Розовых, Торопецкий тракт, ул. Текстильщиков, ул. Чернышевского, 2-й, 3-й, 4-й, 5-й, 6-й, 7-й, 8-й Мелиховский пер., пер. Каретина, 1-й, 2-й, 3-й Торопецкий пер., проезд Фабричный, ул. Б. Спасская, ул. Чехова, п. Льнозавод, ул. Заводская, ул. Петровского, пер. Зеленый, п. Нижний Бор, ул. Солнечная, пер. 1-й, 2-й, 3-й, 4-й, 5-й Солнечный, ул. Приречная, ул. Механизаторов, п. Путеец, ул. Автодорожная, ул. Рижская, Гоголевский пер., проезд Вяземский, пер. Соколова в г. Ржев Тверской области, назначение: 7.7 сооружение трубопроводного транспорта, протяженность 63770 м, адрес (местонахождение) объекта: Российская Федерация, Тверская область, г. Ржев


(наименование объекта)

### Графическое описание местоположения границ охранной зоны газораспределительной сети

Лист 40



Используемые условные знаки и обозначения:



- граница охранной зоны газопровода



- граница квартала кадастрового деления

69:00:0000000 - номер квартала кадастрового деления

## Сведения о границах охранной зоны газораспределительной сети

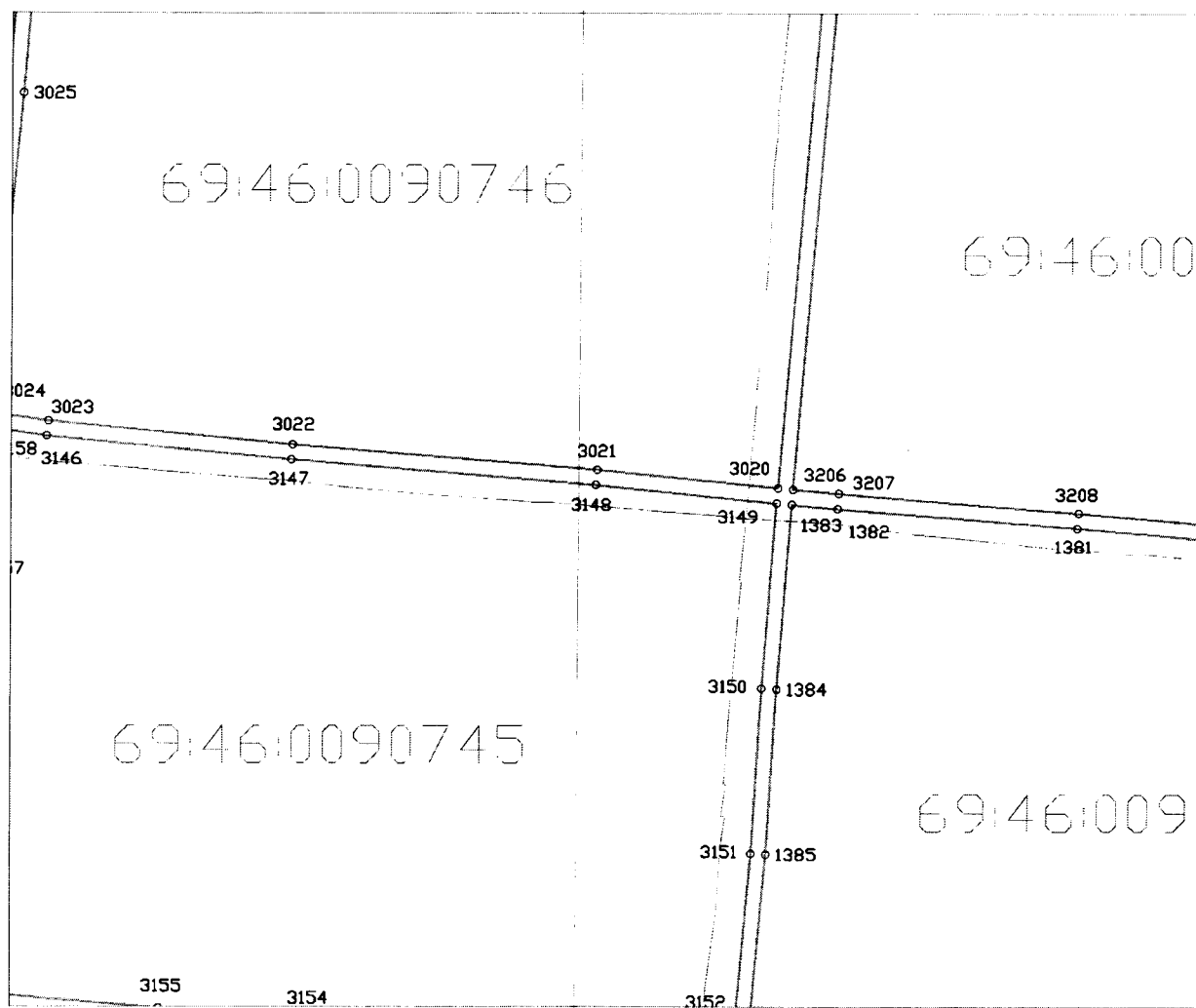
Газораспределительные сети низкого давления по ул. Грацинского, ул. Партизанская, ул. Смольная, ул. Декабристов, ул. Калинина, ул. Косарова, ул. Гагарина, ул. М. Горького, ул. Паши Савельевой, ул. Мира, ул. Железнодорожная, Московское ш., пер. Полевой, Зубцовское ш., ул. Вокзальная, ул. Привокзальная, ул. Луговая, пер. Луговой 2-й, ул. Белинского, ул. Дзержинского, пер. Дзержинского, 1-й, 2-й проезд Новоселов, ул. Гоголя, ул. Кривошапова, ул. Новоямская 2-я, ул. Октябрьская, Красноармейская наб., ул. Марата, ул. Соколова, ул. Народная, пер. Галицкий, ул. Братьев Розовых, Торопецкий тракт, ул. Текстильщиков, ул. Чернышевского, 2-й, 3-й, 4-й, 5-й, 6-й, 7-й, 8-й Мелиховский пер., пер. Каретина, 1-й, 2-й, 3-й Торопецкий пер., проезд Фабричный, ул. Б. Спасская, ул. Чехова, п. Льнозавод, ул. Заводская, ул. Петровского, пер. Зеленый, п. Нижний Бор, ул. Солнечная, пер. 1-й, 2-й, 3-й, 4-й, 5-й Солнечный, ул. Приречная, ул. Механизаторов, п. Путеец, ул. Автодорожная, ул. Рижская, Гоголевский пер., проезд Вяземский, пер. Соколова в г. Ржев Тверской области, назначение: 7.7 сооружения трубопроводного транспорта, протяженность 63770 м, адрес (местонахождение) объекта: Российская Федерация, Тверская область,

г. Ржев


(наименование объекта)

## Графическое описание местоположения границ охранной зоны газораспределительной сети

Лист 41



Используемые условные знаки и обозначения:



- граница охранной зоны газопровода



- граница квартала кадастрового деления

69:00:0000000 - номер квартала кадастрового деления

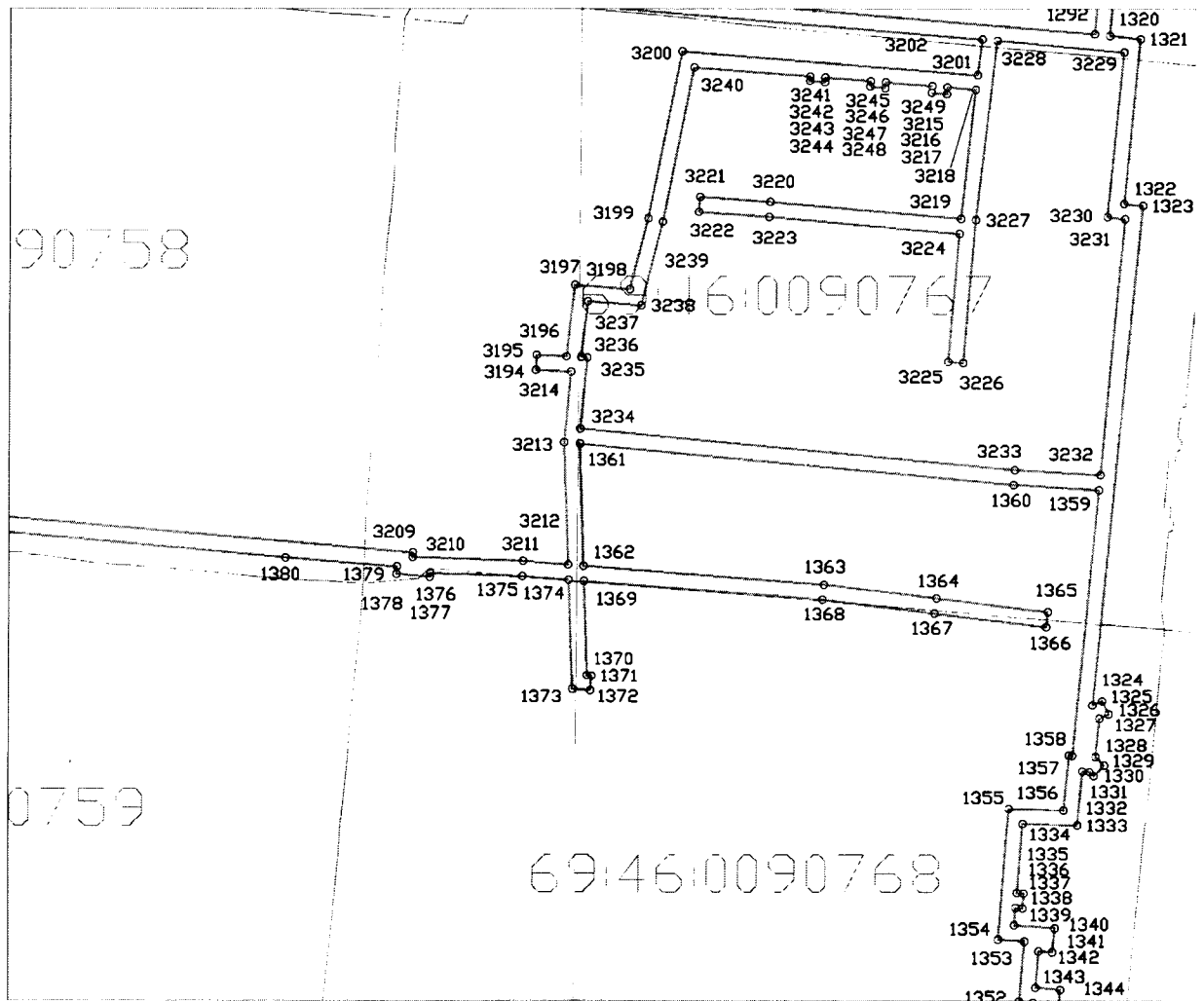
## Сведения о границах охранной зоны газораспределительной сети

Газораспределительные сети низкого давления по ул. Грацинского, ул. Партизанская, ул. Смольная, ул. Декабристов, ул. Калинина, ул. Косарова, ул. Гагарина, ул. М. Горького, ул. Паши Савельевой, ул. Мира, ул. Железнодорожная, Московское ш., пер. Полевой, Зубцовское ш., ул. Вокзальная, ул. Привокзальная, ул. Луговая, пер. Луговой 2-й, ул. Белинского, ул. Дзержинского, пер. Дзержинского, 1-й, 2-й проезд Новоселов, ул. Гоголя, ул. Кривошапова, ул. Новоямская 2-я, ул. Октябрьская, Красноармейская наб., ул. Марата, ул. Соколова, ул. Народная, пер. Галицинский, ул. Братьев Розовых, Торопецкий тракт, ул. Текстильщиков, ул. Чернышевского, 2-й, 3-й, 4-й, 5-й, 6-й, 7-й, 8-й Мелиховский пер., пер. Каретина, 1-й, 2-й, 3-й Торопецкий пер., проезд Фабричный, ул. Б. Спасская, ул. Чехова, п. Лынозавод, ул. Заводская, ул. Петровского, пер. Зеленый, п. Нижний Бор, ул. Солнечная, пер. 1-й, 2-й, 3-й, 4-й, 5-й Солнечный, ул. Приречная, ул. Механизаторов, п. Путеец, ул. Автодорожная, ул. Рижская, Гоголевский пер., проезд Вяземский, пер. Соколова в г. Ржев Тверской области, назначение: 7.7 сооружения трубопроводного транспорта, протяженность 63770 м, адрес (местонахождение) объекта: Российская Федерация, Тверская область, г. Ржев

(наименование объекта)

## Графическое описание местоположения границ охранной зоны газораспределительной сети

Лист 42



Используемые условные знаки и обозначения:

- граница охранной зоны газопровода  
 - граница квартала кадастрового деления

69:00:000000 - номер квартала кадастрового деления



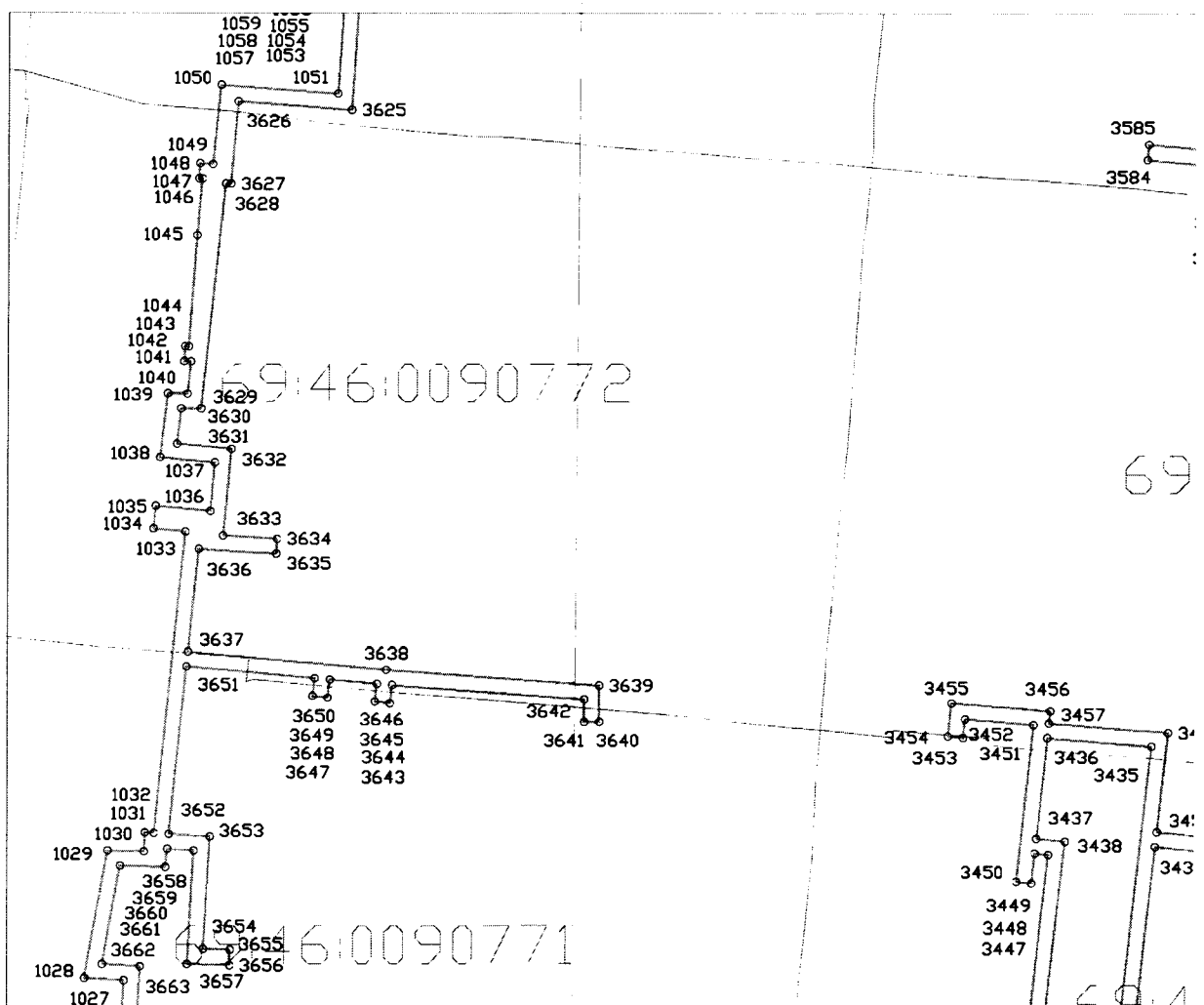
### Сведения о границах охранной зоны газораспределительной сети

Газораспределительные сети низкого давления по ул. Грацинского, ул. Партизанская, ул. Смольная, ул. Декабристов, ул. Калинина, ул. Косарова, ул. Гагарина, ул. М. Горького, ул. Паши Савельевой, ул. Мира, ул. Железнодорожная, Московское ш., пер. Полевой, Зубцовское ш., ул. Вокзальная, ул. Привокзальная, ул. Луговая, пер. Луговой 2-й, ул. Белинского, ул. Дзержинского, пер. Дзержинского, 1-й, 2-й проезд Новоселов, ул. Гоголя, ул. Кривошапова, ул. Новоямская 2-я, ул. Октябрьская, Красноармейская наб., ул. Марата, ул. Соколова, ул. Народная, пер. Галицинский, ул. Братьев Розовых, Торопецкий тракт, ул. Текстильщиков, ул. Чернышевского, 2-й, 3-й, 4-й, 5-й, 6-й, 7-й, 8-й Мелиховский пер., пер. Каретина, 1-й, 2-й, 3-й Торопецкий пер., проезд Фабричный, ул. Б. Спасская, ул. Чехова, п. Льнозавод, ул. Заводская, ул. Петровского, пер. Зеленый, п. Нижний Бор, ул. Солнечная, пер. 1-й, 2-й, 3-й, 4-й, 5-й Солнечный, ул. Приречная, ул. Механизаторов, п. Путеец, ул. Автодорожная, ул. Рижская, Гоголевский пер., проезд Вяземский, пер. Соколова в г. Ржев Тверской области, назначение: 7.7 сооружения трубопроводного транспорта, протяженность 63770 м, адрес (местонахождение) объекта: Российская Федерация, Тверская область, г. Ржев

(наименование объекта)

### Графическое описание местоположения границ охранной зоны газораспределительной сети

Лист 43



Используемые условные знаки и обозначения:

- граница охранной зоны газопровода
- - граница квартала кадастрового деления

69:00:000000 - номер квартала кадастрового деления

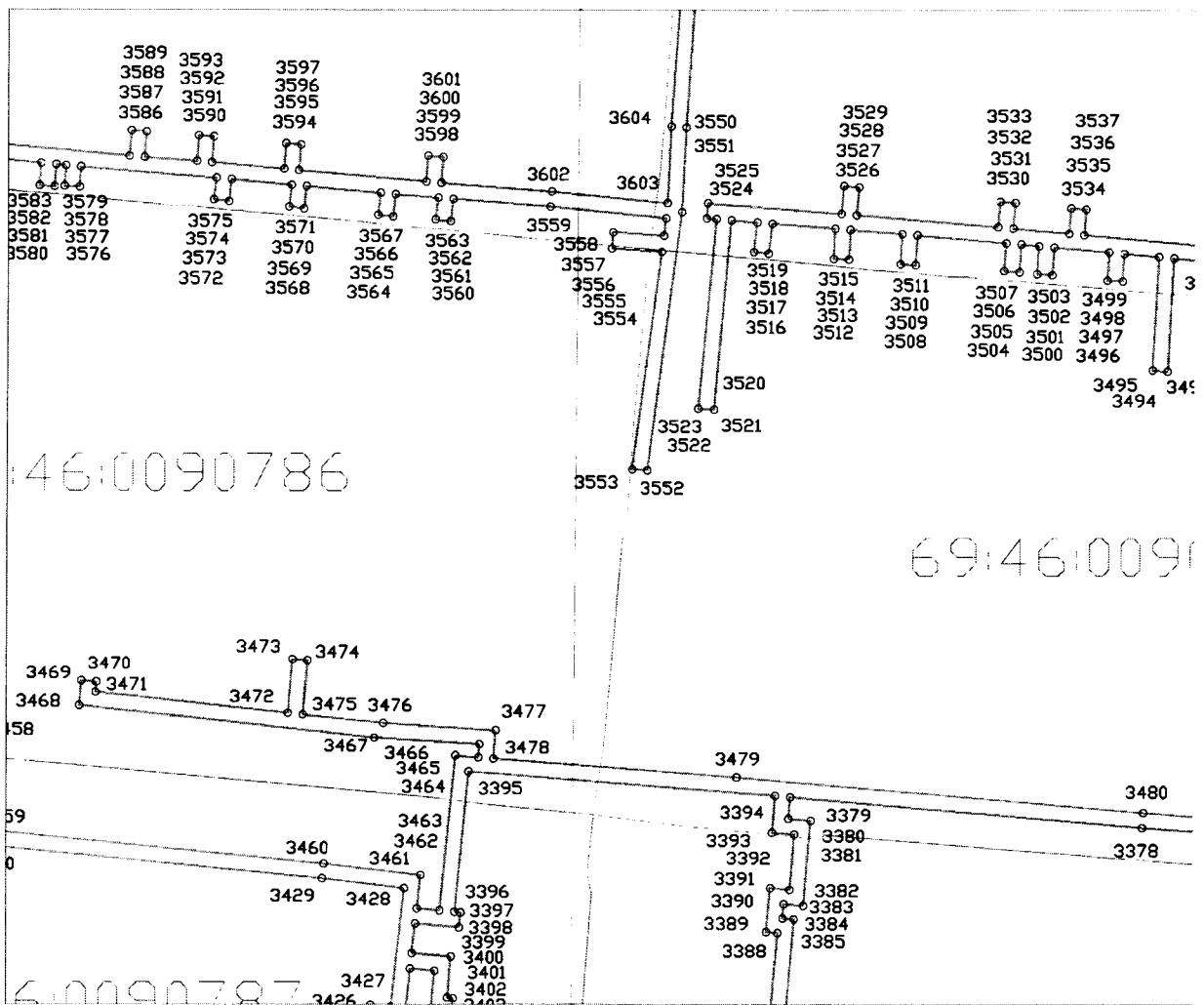
Сведения о границах охранной зоны газораспределительной сети

Газораспределительные сети низкого давления по ул. Грацинского, ул. Партизанская, ул. Смольная, ул. Декабристов, ул. Калинина, ул. Косарова, ул. Гагарина, ул. М. Горького, ул. Паши Савельевой, ул. Мира, ул. Железнодорожная, Московское ш., пер. Полевой, Зубцовское ш., ул. Вокзальная, ул. Привокзальная, ул. Луговая, пер. Луговой 2-й, ул. Белинского, ул. Дзержинского, пер. Дзержинского, 1-й, 2-й проезд Новоселов, ул. Гоголя, ул. Кривошапова, ул. Новоямская 2-я, ул. Октябрьская, Красноармейская наб., ул. Марата, ул. Соколова, ул. Народная, пер. Галицинский, ул. Братьев Розовых, Торопецкий тракт, ул. Текстильщиков, ул. Чернышевского, 2-й, 3-й, 4-й, 5-й, 6-й, 7-й, 8-й Мелиховский пер., пер. Каретина, 1-й, 2-й, 3-й Торопецкий пер., проезд Фабричный, ул. Б. Спасская, ул. Чехова, п. Льнозавод, ул. Заводская, ул. Петровского, пер. Зеленый, п. Нижний Бор, ул. Солнечная, пер. 1-й, 2-й, 3-й, 4-й, 5-й Солнечный, ул. Приречная, ул. Механизаторов, п. Путеец, ул. Автодорожная, ул. Рижская, Гоголевский пер., проезд Вяземский, пер. Соколова в г. Ржев Тверской области, назначение: 7.7 сооружения трубопроводного транспорта, протяженность 63770 м, адрес (местонахождение) объекта: Российская Федерация, Тверская область, г. Ржев

(наименование объекта)

Графическое описание местоположения границ охранной зоны газораспределительной сети

Лист 44



Используемые условные знаки и обозначения:

- граница охранной зоны газопровода
- - граница квартала кадастрового деления

69:00:000000 - номер квартала кадастрового деления

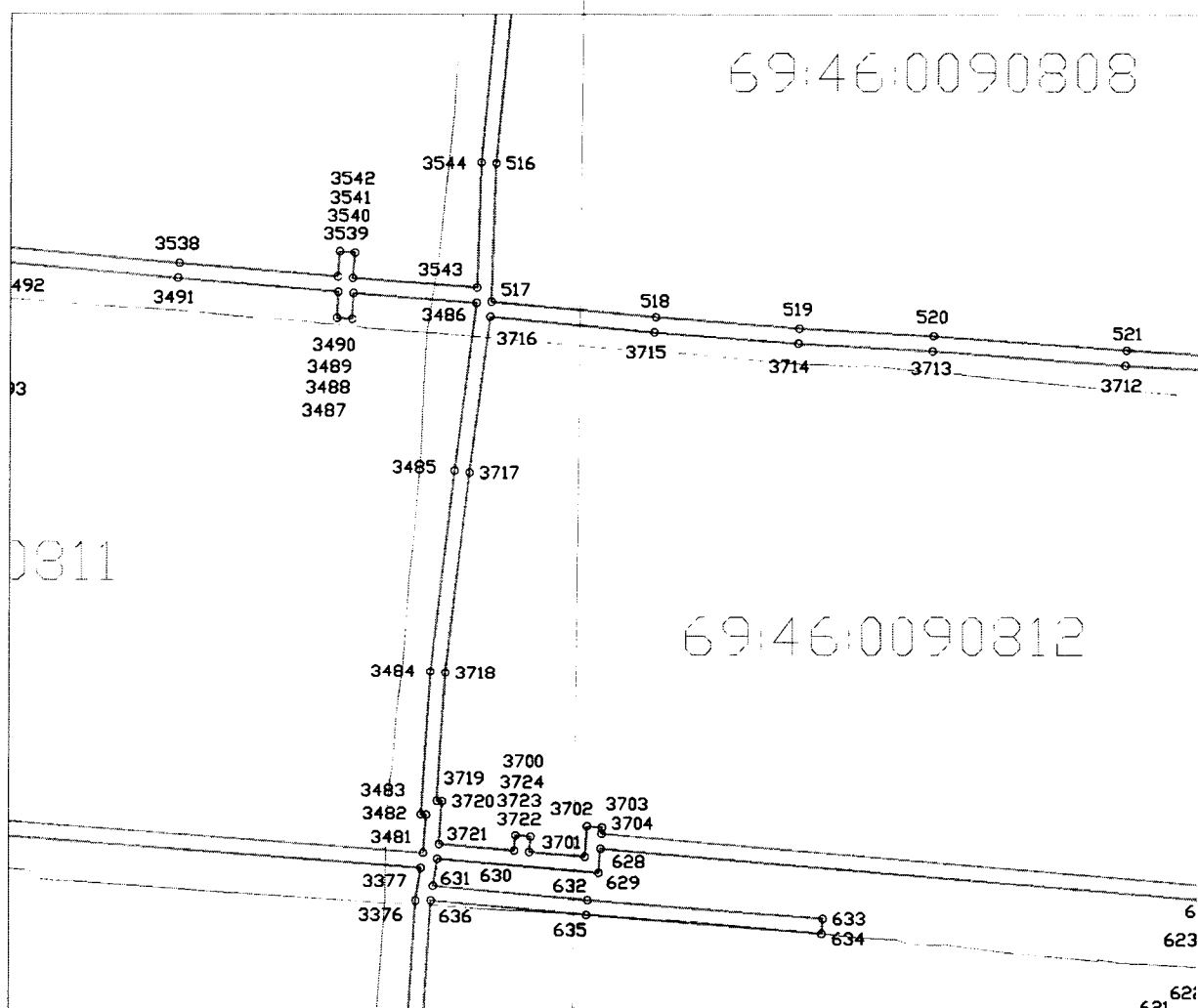
## Сведения о границах охранной зоны газораспределительной сети

Газораспределительные сети низкого давления по ул. Грацинского, ул. Партизанская, ул. Смольная, ул. Декабристов, ул. Калинина, ул. Косарова, ул. Гагарина, ул. М. Горького, ул. Паши Савельевой, ул. Мира, ул. Железнодорожная, Московское ш., пер. Полевой, Зубцовское ш., ул. Вокзальная, ул. Привокзальная, ул. Луговая, пер. Луговой 2-й, ул. Белинского, ул. Дзержинского, пер. Дзержинского, 1-й, 2-й проезд Новоселов, ул. Гоголя, ул. Кривошапова, ул. Новоямская 2-я, ул. Октябрьская, Красноармейская наб., ул. Марата, ул. Соколова, ул. Народная, пер. Галицинский, ул. Братьев Розовых, Торопецкий тракт, ул. Текстильщиков, ул. Чернышевского, 2-й, 3-й, 4-й, 5-й, 6-й, 7-й, 8-й Мелиховский пер., пер. Каретина, 1-й, 2-й, 3-й Торопецкий пер., проезд Фабричный, ул. Б. Спасская, ул. Чехова, п. Льнозавод, ул. Заводская, ул. Петровского, пер. Зеленый, п. Нижний Бор, ул. Солнечная, пер. 1-й, 2-й, 3-й, 4-й, 5-й Солнечный, ул. Приречная, ул. Механизаторов, п. Путеец, ул. Автоторожная, ул. Рижская, Гоголевский пер., проезд Вяземский, пер. Соколова в г. Ржев Тверской области, назначение: 7.7 сооружения трубопроводного транспорта, протяженность 63770 м, адрес (местонахождение) объекта: Российская Федерация, Тверская область, г. Ржев

(наименование объекта)

## Графическое описание местоположения границ охранной зоны газораспределительной сети

Лист 45



Используемые условные знаки и обозначения:

- граница охранной зоны газопровода  
 — - граница квартала кадастрового деления

69:00:0000000 - номер квартала кадастрового деления

### Сведения о границах охранной зоны газораспределительной сети

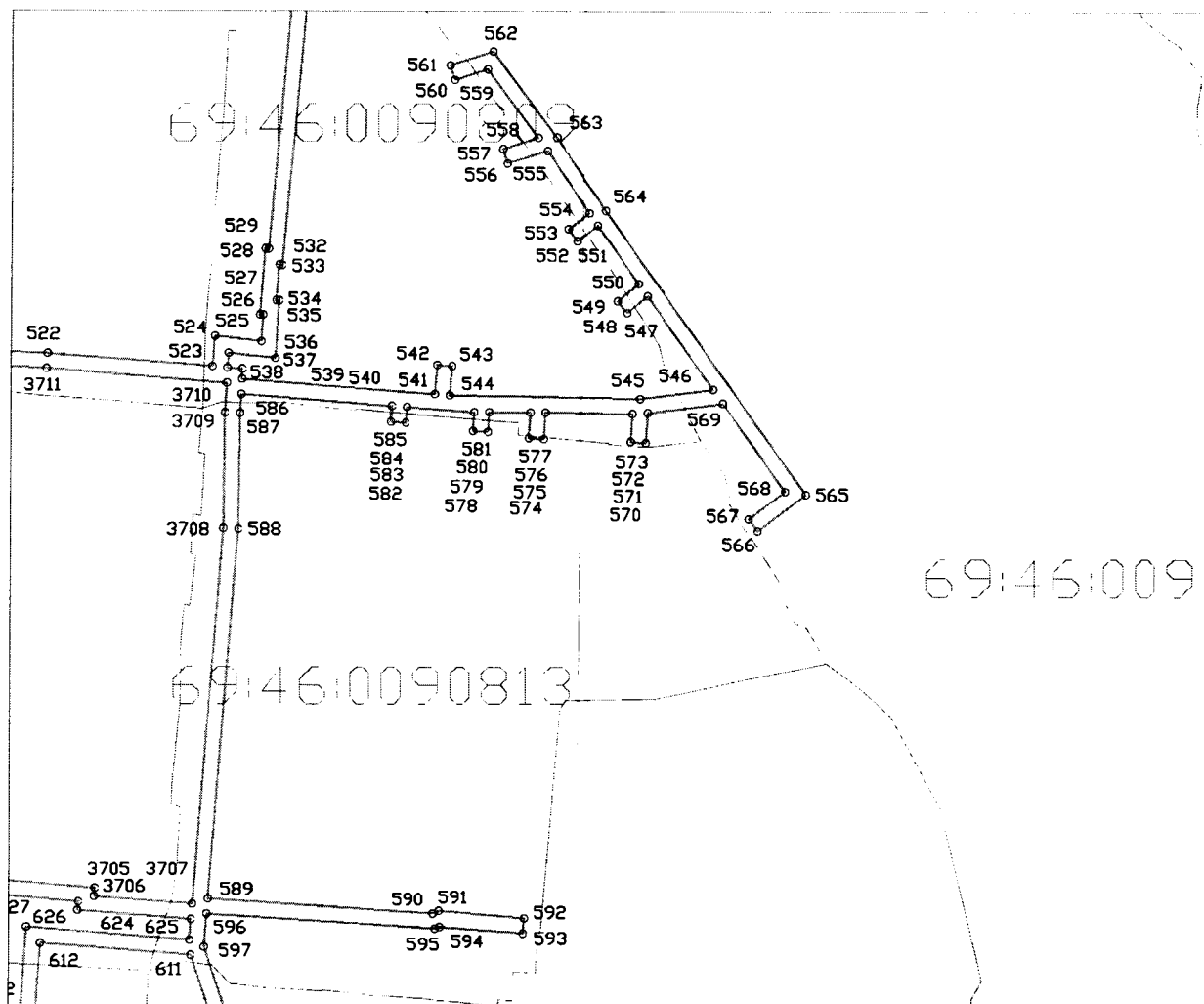
Газораспределительные сети низкого давления по ул. Грацинского, ул. Партизанская, ул. Смольная, ул. Декабристов, ул. Калинина, ул. Косарова, ул. Гагарина, ул. М. Горького, ул. Паши Савельевой, ул. Мира, ул. Железнодорожная, Московское ш., пер. Полевой, Зубцовское ш., ул. Вокзальная, ул. Привокзальная, ул. Луговая, пер. Луговой 2-й, ул. Белинского, ул. Дзержинского, пер. Дзержинского, 1-й, 2-й проезд Новоселов, ул. Гоголя, ул. Кривошапова, ул. Новоямская 2-я, ул. Октябрьская, Красноармейская наб., ул. Марата, ул. Соколова, ул. Народная, пер. Галицинский, ул. Братьев Розовых, Торопецкий тракт, ул. Текстильщиков, ул. Чернышевского,

2-й, 3-й, 4-й, 5-й, 6-й, 7-й, 8-й Мелиховский пер., пер. Каретина, 1-й, 2-й, 3-й Торопецкий пер., проезд Фабричный, ул. Б. Спасская, ул. Чехова, п. Льнозавод, ул. Заводская, ул. Петровского, пер. Зеленый, п. Нижний Бор, ул. Солнечная, пер. 1-й, 2-й, 3-й, 4-й, 5-й Солнечный, ул. Приречная, ул. Механизаторов, п. Путеец, ул. Автодорожная, ул. Рижская, Гоголевский пер., проезд Вяземский, пер. Соколова в г. Ржев Тверской области, назначение: 7.7 сооружения трубопроводного транспорта, протяженность 63770 м, адрес (местонахождение) объекта: Российская Федерация, Тверская область, г. Ржев

(наименование объекта)

### Графическое описание местоположения границ охранной зоны газораспределительной сети

Лист 46



Используемые условные знаки и обозначения:

- граница охранной зоны газопровода
- граница квартала кадастрового деления

69:00:0000000 - номер квартала кадастрового деления

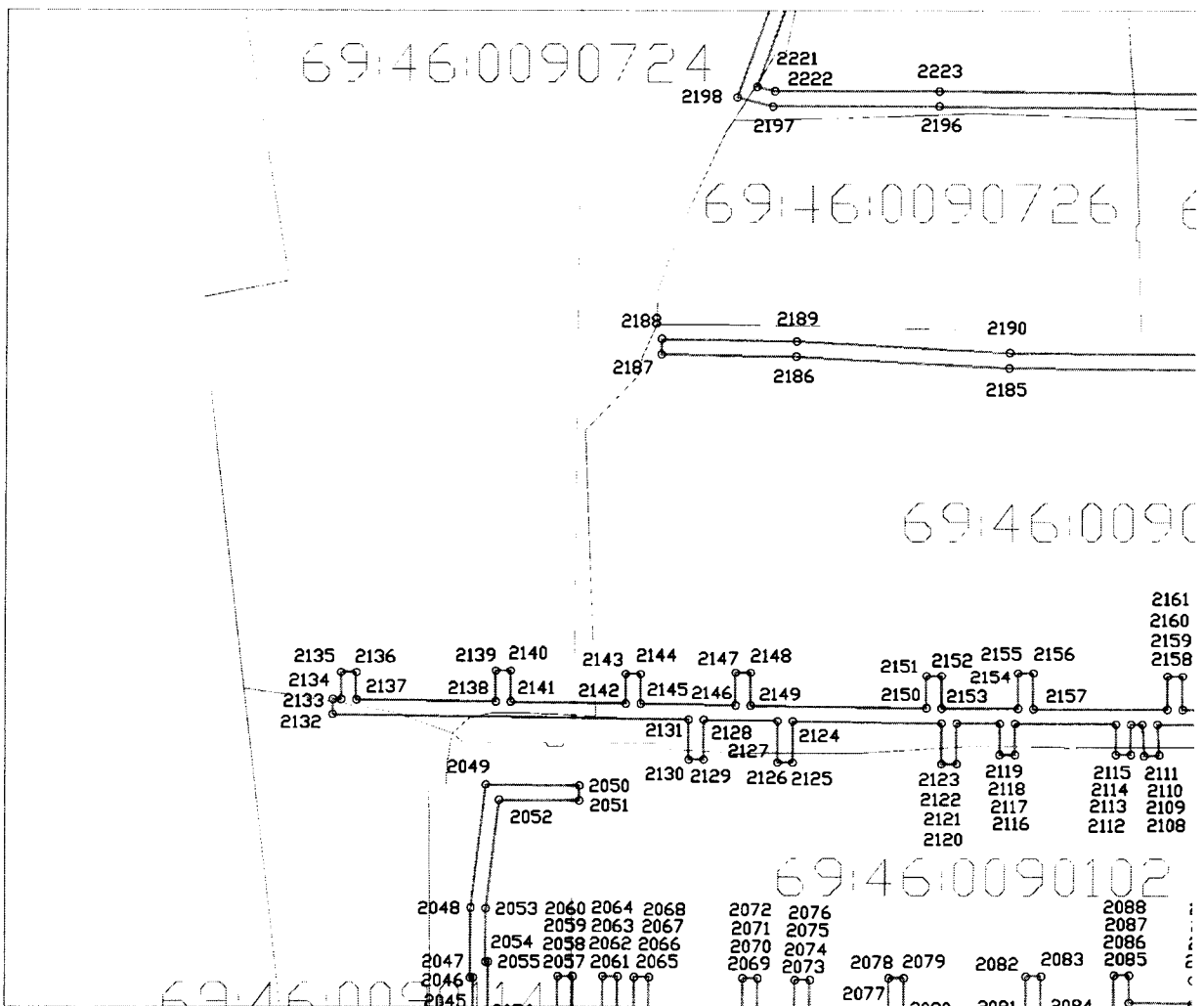
## Сведения о границах охранной зоны газораспределительной сети

Газораспределительные сети низкого давления по ул. Грацинского, ул. Партизанская, ул. Смольная, ул. Декабристов, ул. Калинина, ул. Косарова, ул. Гагарина, ул. М. Горького, ул. Паши Савельевой, ул. Мира, ул. Железнодорожная, Московское ш., пер. Полевой, Зубцовское ш., ул. Вокзальная, ул. Привокзальная, ул. Луговая, пер. Луговой 2-й, ул. Белинского, ул. Дзержинского, пер. Дзержинского, 1-й, 2-й проезд Новоселов, ул. Гоголя, ул. Кривошапова, ул. Новоямская 2-я, ул. Октябрьская, Красноармейская наб., ул. Марата, ул. Соколова, ул. Народная, пер. Галицинский, ул. Братьев Розовых, Торопецкий тракт, ул. Текстильщиков, ул. Чернышевского, 2-й, 3-й, 4-й, 5-й, 6-й, 7-й, 8-й Мелиховский пер., пер. Каретина, 1-й, 2-й, 3-й Торопецкий пер., проезд Фабричный, ул. Б. Спасская, ул. Чехова, п. Льнозавод, ул. Заводская, ул. Петровского, пер. Зеленый, п. Нижний Бор, ул. Солнечная, пер. 1-й, 2-й, 3-й, 4-й, 5-й Солнечный, ул. Приречная, ул. Механизаторов, п. Путеец, ул. Автодорожная, ул. Рижская, Гоголевский пер., проезд Вяземский, пер. Соколова в г. Ржев Тверской области, назначение: 7.7 сооружения трубопроводного транспорта, протяженность 63770 м, адрес (местонахождение) объекта: Российская Федерация, Тверская область, г. Ржев


(наименование объекта)

## Графическое описание местоположения границ охранной зоны газораспределительной сети

Лист 47



Используемые условные знаки и обозначения:



- граница охранной зоны газопровода



- граница квартала кадастрового деления

69:00:0000000 - номер квартала кадастрового деления

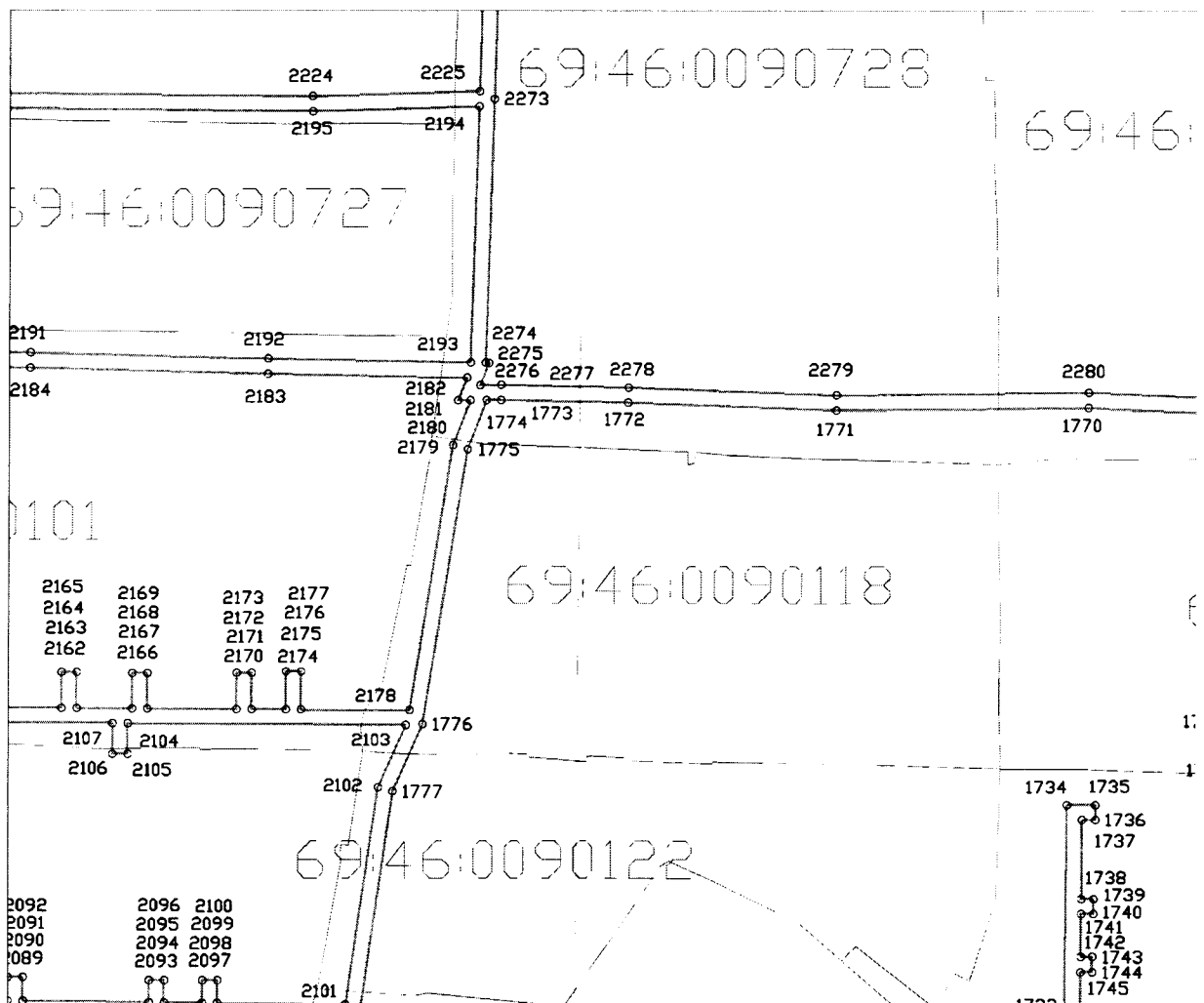
### Сведения о границах охранной зоны газораспределительной сети

Газораспределительные сети низкого давления по ул. Грацинского, ул. Партизанская, ул. Смольная, ул. Декабристов, ул. Калинина, ул. Косарова, ул. Гагарина, ул. М. Горького, ул. Паши Савельевой, ул. Мира, ул. Железнодорожная, Московское ш., пер. Полевой, Зубцовское ш., ул. Вокзальная, ул. Привокзальная, ул. Луговая, пер. Луговой 2-й, ул. Белинского, ул. Дзержинского, пер. Дзержинского, 1-й, 2-й проезд Новоселов, ул. Гоголя, ул. Кривошапова, ул. Новоямская 2-я, ул. Октябрьская, Красноармейская наб., ул. Марата, ул. Соколова, ул. Народная, пер. Галицкий, ул. Братьев Розовых, Торопецкий тракт, ул. Текстильщиков, ул. Чернышевского, 2-й, 3-й, 4-й, 5-й, 6-й, 7-й, 8-й Мелиховский пер., пер. Каретина, 1-й, 2-й, 3-й Торопецкий пер., проезд Фабричный, ул. Б. Спасская, ул. Чехова, п. Льнозавод, ул. Заводская, ул. Петровского, пер. Зеленый, п. Нижний Бор, ул. Солнечная, пер. 1-й, 2-й, 3-й, 4-й, 5-й Солнечный, ул. Приречная, ул. Механизаторов, п. Путеец, ул. Автодорожная, ул. Рижская, Гоголевский пер., проезд Вяземский, пер. Соколова в г. Ржев Тверской области, назначение: 7.7 сооружения трубопроводного транспорта, протяженность 63770 м, адрес (местонахождение) объекта: Российская Федерация, Тверская область, г. Ржев

(наименование объекта)

### Графическое описание местоположения границ охранной зоны газораспределительной сети

Лист 48



Используемые условные знаки и обозначения:

- граница охранной зоны газопровода
- граница квартала кадастрового деления

69:00:0000000 - номер квартала кадастрового деления

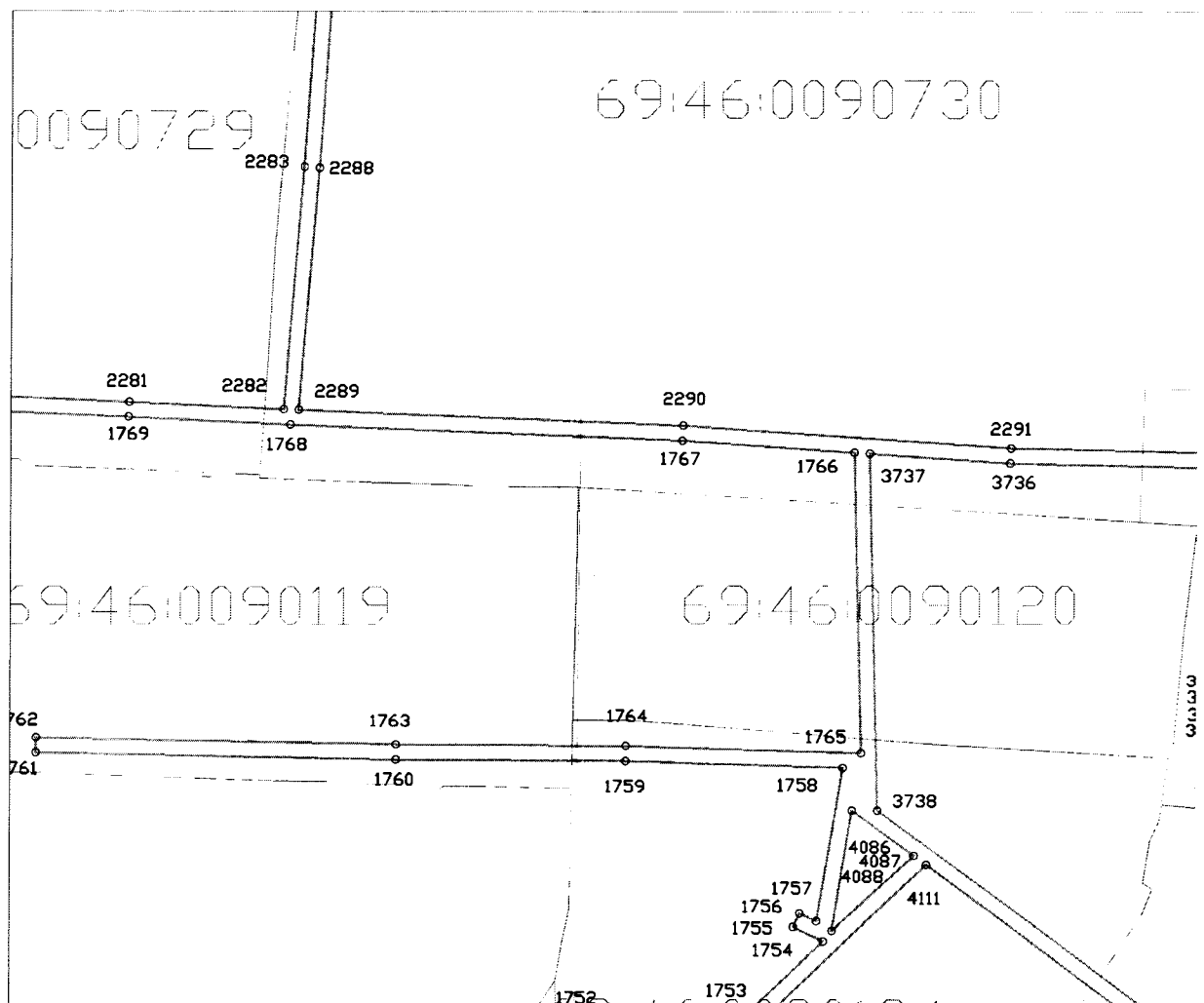
### Сведения о границах охранной зоны газораспределительной сети

Газораспределительные сети низкого давления по ул. Грацинского, ул. Партизанская, ул. Смольная, ул. Декабристов, ул. Калинина, ул. Косарова, ул. Гагарина, ул. М. Горького, ул. Паши Савельевой, ул. Мира, ул. Железнодорожная, Московское ш., пер. Полевой, Зубцовское ш., ул. Вокзальная, ул. Привокзальная, ул. Луговая, пер. Луговой 2-й, ул. Белинского, ул. Дзержинского, пер. Дзержинского, 1-й, 2-й проезд Новоселов, ул. Гоголя, ул. Кривошапова, ул. Новоямская 2-я, ул. Октябрьская, Красноармейская наб., ул. Марата, ул. Соколова, ул. Народная, пер. Галицинский, ул. Братьев Розовых, Торопецкий тракт, ул. Текстильщиков, ул. Чернышевского, 2-й, 3-й, 4-й, 5-й, 6-й, 7-й, 8-й Мелиховский пер., пер. Каретина, 1-й, 2-й, 3-й Торопецкий пер., проезд Фабричный, ул. Б. Спасская, ул. Чехова, п. Льнозавод, ул. Заводская, ул. Петровского, пер. Зеленый, п. Нижний Бор, ул. Солнечная, пер. 1-й, 2-й, 3-й, 4-й, 5-й Солнечный, ул. Приречная, ул. Механизаторов, п. Путеец, ул. Автодорожная, ул. Рижская, Гоголевский пер., проезд Вяземский, пер. Соколова в г. Ржев Тверской области, назначение: 7.7 сооружения трубопроводного транспорта, протяженность 63770 м, адрес (местонахождение) объекта: Российская Федерация, Тверская область, г. Ржев

(наименование объекта)

### Графическое описание местоположения границ охранной зоны газораспределительной сети

Лист 49



Используемые условные знаки и обозначения:

- граница охранной зоны газопровода
- граница квартала кадастрового деления

69:00:0000000 - номер квартала кадастрового деления

### Сведения о границах охранной зоны газораспределительной сети

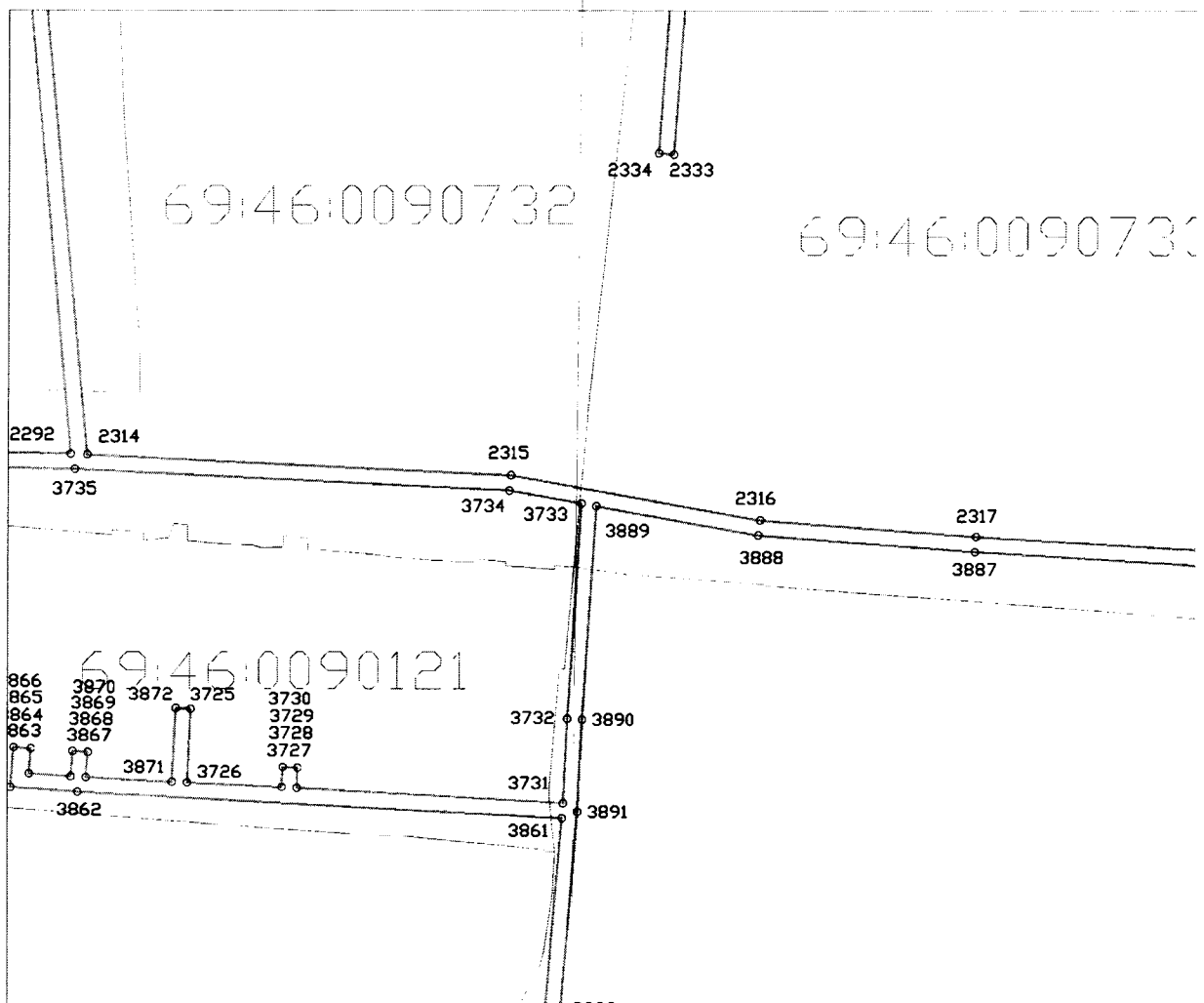
Газораспределительные сети низкого давления по ул. Грацинского, ул. Партизанская, ул. Смольная, ул. Декабристов, ул. Калинина, ул. Косарова, ул. Гагарина, ул. М. Горького, ул. Паши Савельевой, ул. Мира, ул. Железнодорожная, Московское ш., пер. Полевой, Зубцовское ш., ул. Вокзальная, ул. Привокзальная, ул. Луговая, пер. Луговой 2-й, ул. Белинского, ул. Дзержинского, пер. Дзержинского, 1-й, 2-й проезд Новоселов, ул. Гоголя, ул. Кривошапова, ул. Новоямская 2-я, ул. Октябрьская, Красноармейская наб., ул. Марата, ул. Соколова, ул. Народная, пер. Галицинский, ул. Братьев Розовых, Торопецкий тракт, ул. Текстильщиков, ул. Чернышевского, 2-й, 3-й, 4-й, 5-й, 6-й, 7-й, 8-й Мелиховский пер., пер. Каретина, 1-й, 2-й, 3-й Торопецкий пер., проезд Фабричный, ул. Б. Спасская, ул. Чехова, п. Льнозавод, ул. Заводская, ул. Петровского, пер. Зеленый, п. Нижний Бор, ул. Солнечная, пер. 1-й, 2-й, 3-й, 4-й, 5-й Солнечный, ул. Приречная, ул. Механизаторов, п. Путеец, ул. Автодорожная, ул. Рижская, Гоголевский пер., проезд Вяземский, пер. Соколова в г. Ржев Тверской области, назначение: 7.7 сооружения трубопроводного транспорта, протяженность 63770 м, адрес (местонахождение) объекта: Российская Федерация, Тверская область,

г. Ржев

(наименование объекта)

### Графическое описание местоположения границ охранной зоны газораспределительной сети

Лист 50



Используемые условные знаки и обозначения:

- граница охранной зоны газопровода
- - граница квартала кадастрового деления

69:00:0000000 - номер квартала кадастрового деления



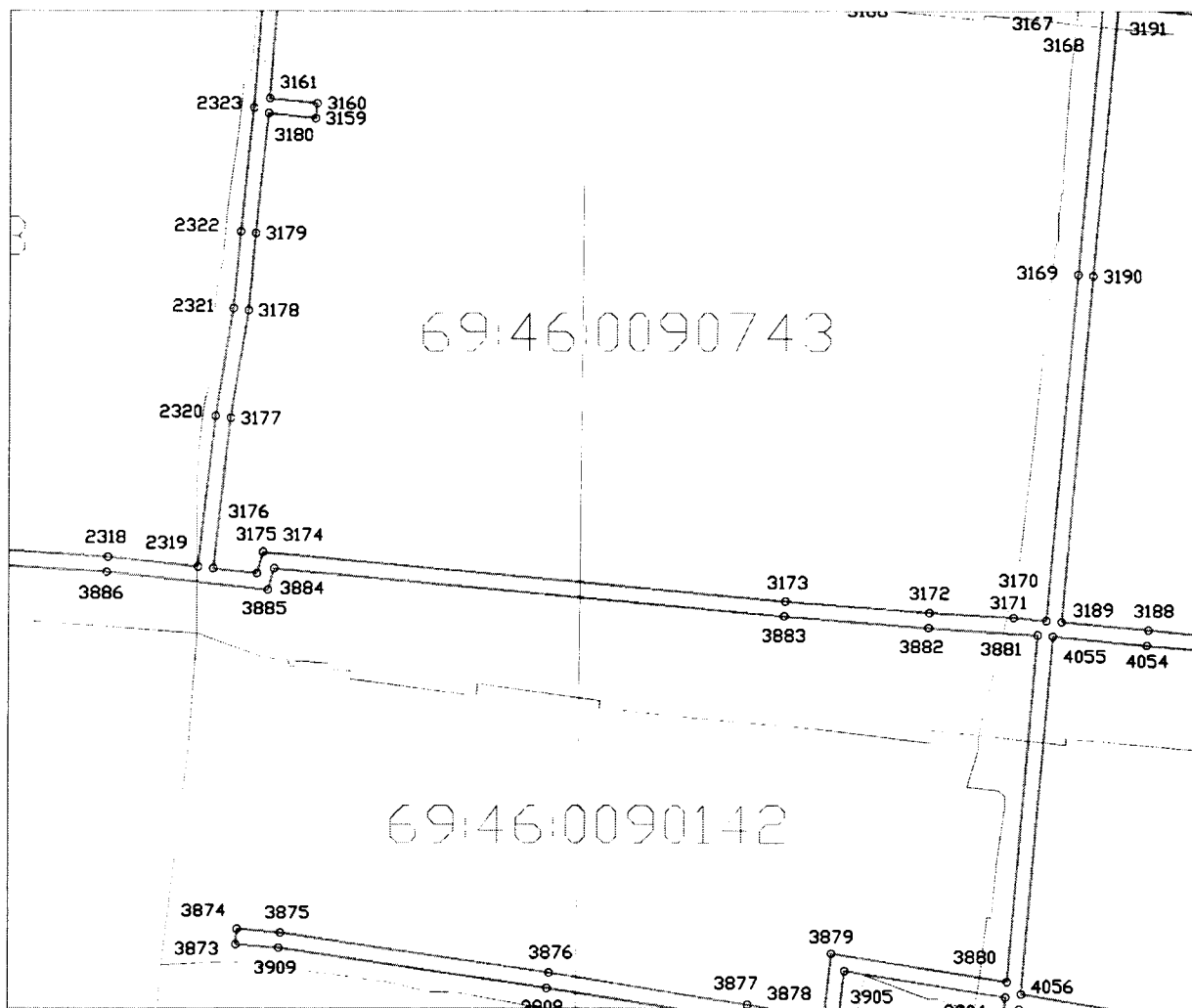
### Сведения о границах охранной зоны газораспределительной сети

Газораспределительные сети низкого давления по ул. Грацинского, ул. Партизанская, ул. Смольная, ул. Декабристов, ул. Калинина, ул. Косарова, ул. Гагарина, ул. М. Горького, ул. Паши Савельевой, ул. Мира, ул. Железнодорожная, Московское ш., пер. Полевой, Зубцовское ш., ул. Вокзальная, ул. Привокзальная, ул. Луговая, пер. Луговой 2-й, ул. Белинского, ул. Дзержинского, пер. Дзержинского, 1-й, 2-й проезд Новоселов, ул. Гоголя, ул. Кривошапова, ул. Новоямская 2-я, ул. Октябрьская, Красноармейская наб., ул. Марата, ул. Соколова, ул. Народная, пер. Галицкий, ул. Братьев Розовых, Торопецкий тракт, ул. Текстильщиков, ул. Чернышевского, 2-й, 3-й, 4-й, 5-й, 6-й, 7-й, 8-й Мелиховский пер., пер. Каретина, 1-й, 2-й, 3-й Торопецкий пер., проезд Фабричный, ул. Б. Спасская, ул. Чехова, п. Льнозавод, ул. Заводская, ул. Петровского, пер. Зеленый, п. Нижний Бор, ул. Солнечная, пер. 1-й, 2-й, 3-й, 4-й, 5-й Солнечный, ул. Приречная, ул. Механизаторов, п. Путеец, ул. Автодорожная, ул. Рижская, Гоголевский пер., проезд Вяземский, пер. Соколова в г. Ржев Тверской области, назначение: 7.7 сооружения трубопроводного транспорта, протяженность 63770 м, адрес (местонахождение) объекта: Российская Федерация, Тверская область, г. Ржев


(наименование объекта)

### Графическое описание местоположения границ охранной зоны газораспределительной сети

Лист 51



Используемые условные знаки и обозначения:



- граница охранной зоны газопровода



- граница квартала кадастрового деления

69:00:0000000 - номер квартала кадастрового деления

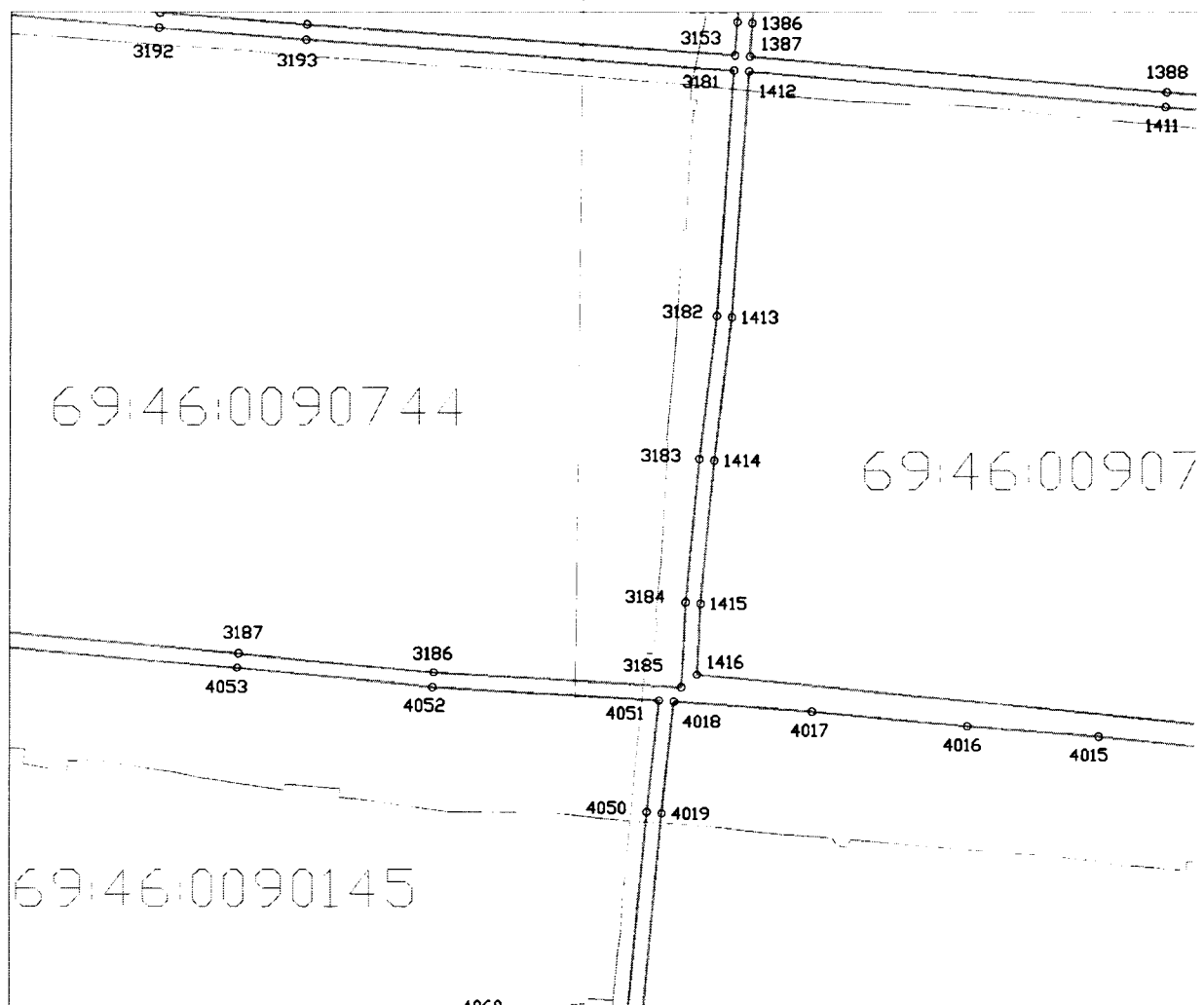
### Сведения о границах охранной зоны газораспределительной сети

Газораспределительные сети низкого давления по ул. Грацинского, ул. Партизанская, ул. Смольная, ул. Декабристов, ул. Калинина, ул. Косарова, ул. Гагарина, ул. М. Горького, ул. Паши Савельевой, ул. Мира, ул. Железнодорожная, Московское ш., пер. Полевой, Зубцовское ш., ул. Вокзальная, ул. Привокзальная, ул. Луговая, пер. Луговой 2-й, ул. Белинского, ул. Дзержинского, пер. Дзержинского, 1-й, 2-й проезд Новоселов, ул. Гоголя, ул. Кривошапова, ул. Новоямская 2-я, ул. Октябрьская, Красноармейская наб., ул. Марата, ул. Соколова, ул. Народная, пер. Галицинский, ул. Братьев Розовых, Торопецкий тракт, ул. Текстильщиков, ул. Чернышевского, 2-й, 3-й, 4-й, 5-й, 6-й, 7-й, 8-й Мелиховский пер., пер. Каретина, 1-й, 2-й, 3-й Торопецкий пер., проезд Фабричный, ул. Б. Спасская, ул. Чехова, п. Льнозавод, ул. Заводская, ул. Петровского, пер. Зеленый, п. Нижний Бор, ул. Солнечная, пер. 1-й, 2-й, 3-й, 4-й, 5-й Солнечный, ул. Приречная, ул. Механизаторов, п. Путеец, ул. Автодорожная, ул. Рижская, Гоголевский пер., проезд Вяземский, пер. Соколова в г. Ржев Тверской области, назначение: 7.7 сооружения трубопроводного транспорта, протяженность 63770 м, адрес (местонахождение) объекта: Российская Федерация, Тверская область, г. Ржев

(наименование объекта)

### Графическое описание местоположения границ охранной зоны газораспределительной сети

Лист 52



Используемые условные знаки и обозначения:

- граница охранной зоны газопровода
- - граница квартала кадастрового деления

69:00:0000000 - номер квартала кадастрового деления

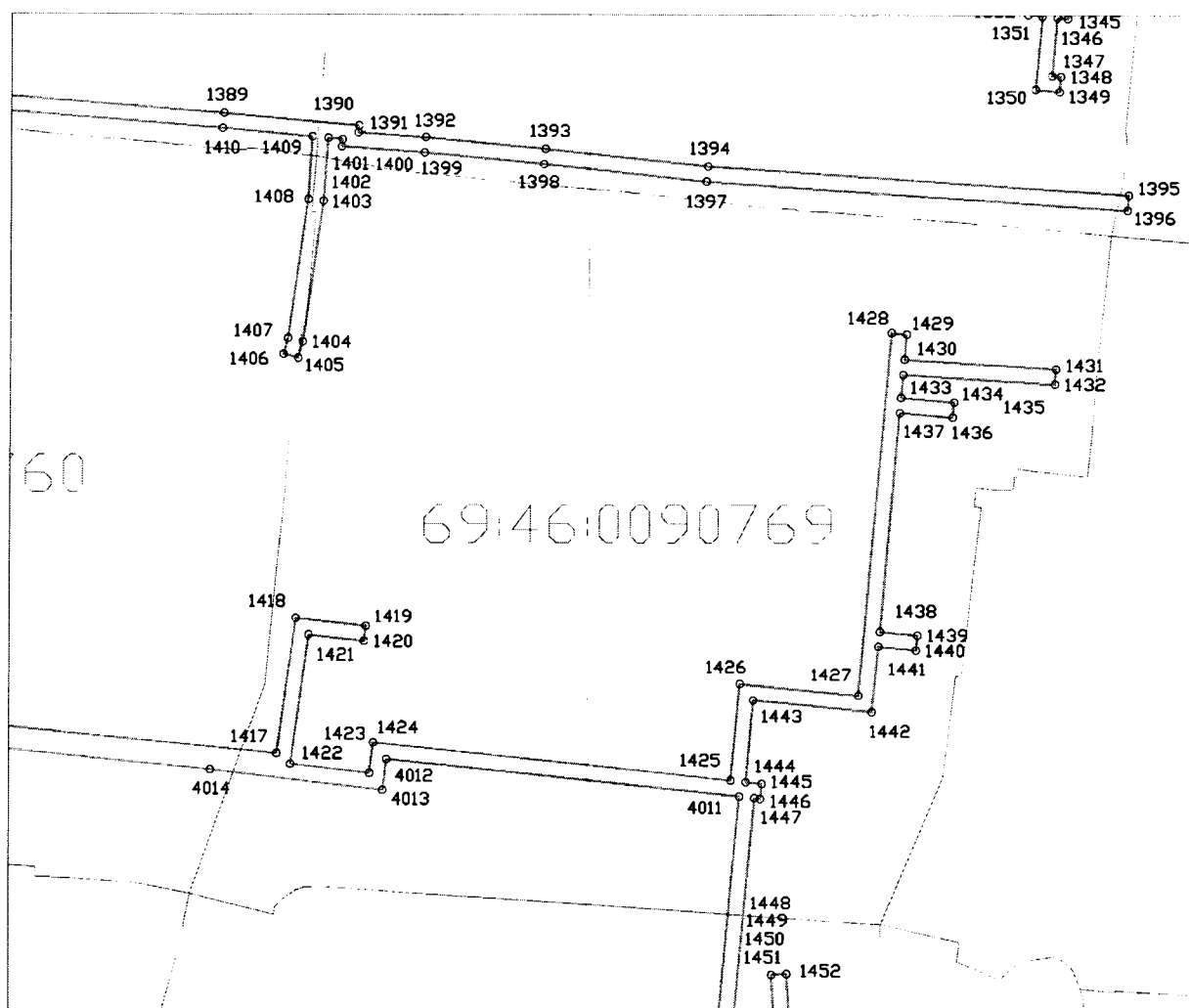
### Сведения о границах охранной зоны газораспределительной сети

Газораспределительные сети низкого давления по ул. Грацинского, ул. Партизанская, ул. Смольная, ул. Декабристов, ул. Калинина, ул. Косарова, ул. Гагарина, ул. М. Горького, ул. Паши Савельевой, ул. Мира, ул. Железнодорожная, Московское ш., пер. Полевой, Зубцовское ш., ул. Вокзальная, ул. Привокзальная, ул. Луговая, пер. Луговой 2-й, ул. Белинского, ул. Дзержинского, пер. Дзержинского, 1-й, 2-й проезд Новоселов, ул. Гоголя, ул. Кривошапова, ул. Новоямская 2-я, ул. Октябрьская, Красноармейская наб., ул. Марата, ул. Соколова, ул. Народная, пер. Галицинский, ул. Братьев Розовых, Торопецкий тракт, ул. Текстильщиков, ул. Чернышевского, 2-й, 3-й, 4-й, 5-й, 6-й, 7-й, 8-й Мелиховский пер., пер. Каретина, 1-й, 2-й, 3-й Торопецкий пер., проезд Фабричный, ул. Б. Спасская, ул. Чехова, п. Льнозавод, ул. Заводская, ул. Петровского, пер. Зеленый, п. Нижний Бор, ул. Солнечная, пер. 1-й, 2-й, 3-й, 4-й, 5-й Солнечный, ул. Приречная, ул. Механизаторов, п. Путеец, ул. Автодорожная, ул. Рижская, Гоголевский пер., проезд Вяземский, пер. Соколова в г. Ржев Тверской области, назначение: 7.7 сооружения трубопроводного транспорта, протяженность 63770 м, адрес (местонахождение) объекта: Российская Федерация, Тверская область, г. Ржев

(наименование объекта)

### Графическое описание местоположения границ охранной зоны газораспределительной сети

Лист 53



Используемые условные знаки и обозначения:

- граница охранной зоны газопровода
- граница квартала кадастрового деления

69:00:0000000 - номер квартала кадастрового деления

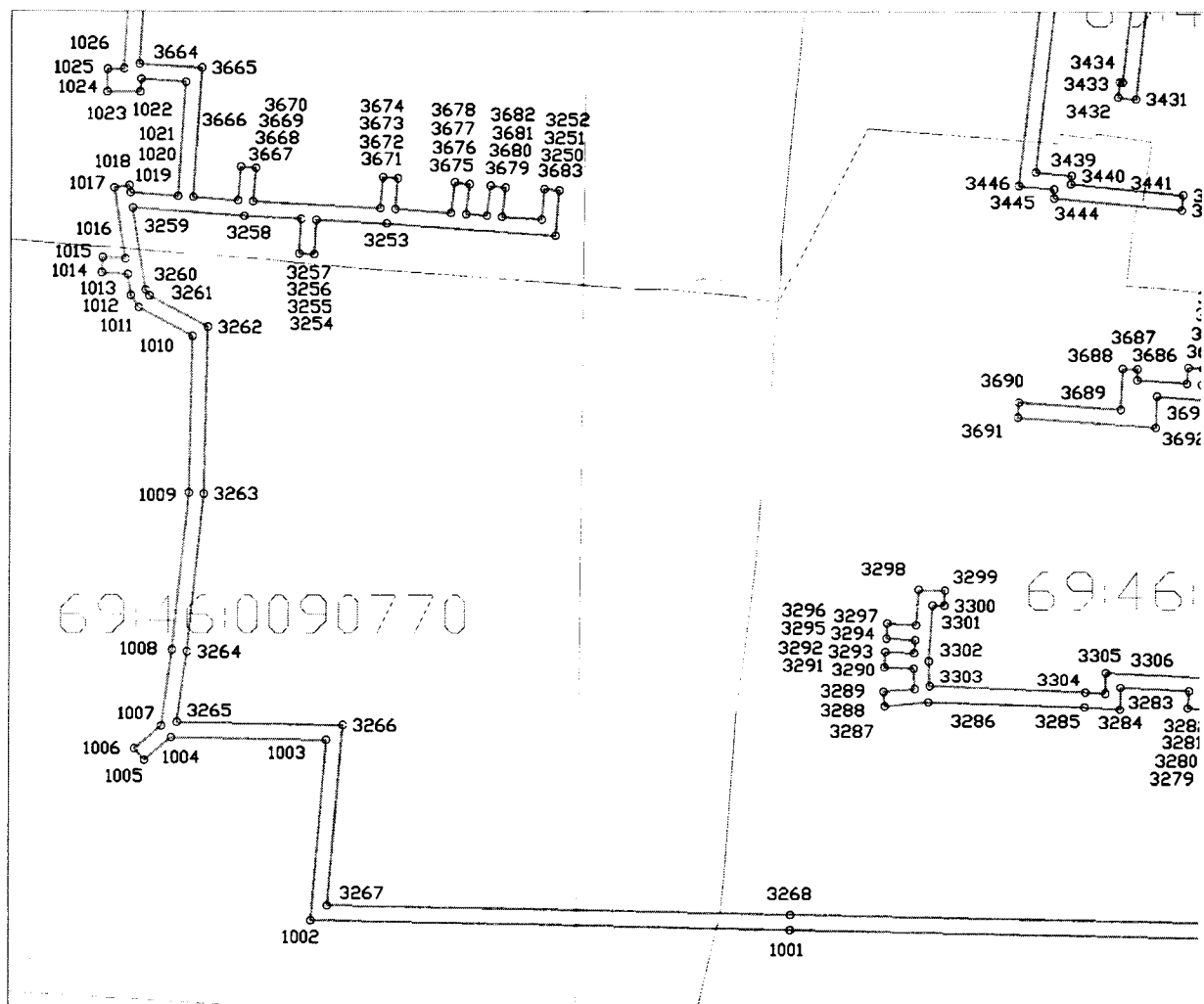
## Сведения о границах охранной зоны газораспределительной сети

Газораспределительные сети низкого давления по ул. Грацинского, ул. Партизанская, ул. Смольная, ул. Декабристов, ул. Калинина, ул. Косарова, ул. Гагарина, ул. М. Горького, ул. Паши Савельевой, ул. Мира, ул. Железнодорожная, Московское ш., пер. Полевой, Зубцовское ш., ул. Вокзальная, ул. Привокзальная, ул. Луговая, пер. Луговой 2-й, ул. Белинского, ул. Дзержинского, пер. Дзержинского, 1-й, 2-й проезд Новоселов, ул. Гоголя, ул. Кривошапова, ул. Новоямская 2-я, ул. Октябрьская, Красноармейская наб., ул. Марата, ул. Соколова, ул. Народная, пер. Галицкий, ул. Братьев Розовых, Торопецкий тракт, ул. Текстильщиков, ул. Чернышевского, 2-й, 3-й, 4-й, 5-й, 6-й, 7-й, 8-й Мелиховский пер., пер. Каретина, 1-й, 2-й, 3-й Торопецкий пер., проезд Фабричный, ул. Б. Спасская, ул. Чехова, п. Льнозавод, ул. Заводская, ул. Петровского, пер. Зеленый, п. Нижний Бор, ул. Солнечная, пер. 1-й, 2-й, 3-й, 4-й, 5-й Солнечный, ул. Приречная, ул. Механизаторов, п. Путеец, ул. Автодорожная, ул. Рижская, Гоголевский пер., проезд Вяземский, пер. Соколова в г. Ржев Тверской области, назначение: 7.7 сооружения трубопроводного транспорта, протяженность 63770 м, адрес (местонахождение) объекта: Российская Федерация, Тверская область, г. Ржев


(наименование объекта)

## Графическое описание местоположения границ охранной зоны газораспределительной сети

Лист 54



Используемые условные знаки и обозначения:



- граница охранной зоны газопровода



- граница квартала кадастрового деления

69:00:000000 - номер квартала кадастрового деления

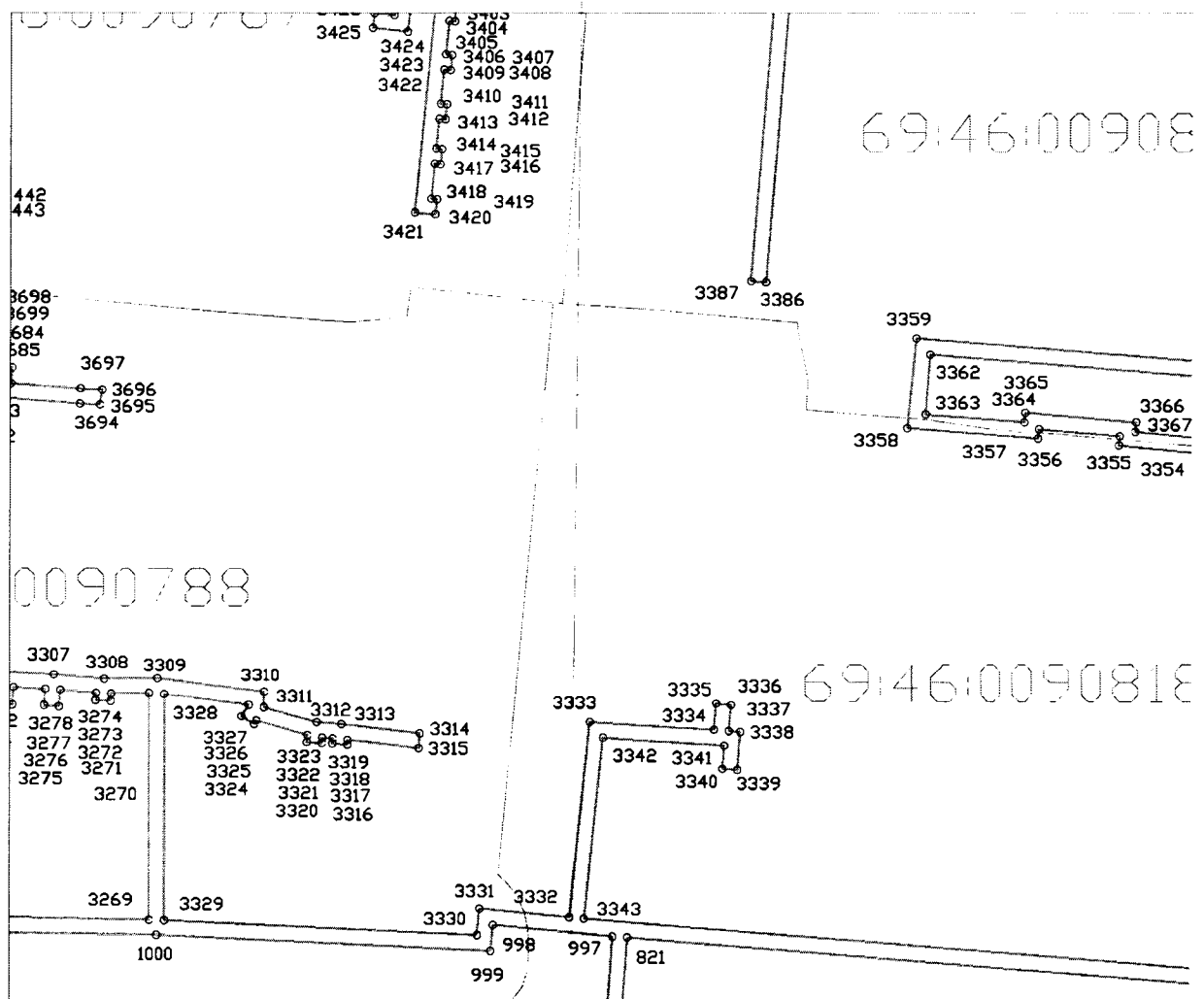
### Сведения о границах охранной зоны газораспределительной сети

Газораспределительные сети низкого давления по ул. Грацинского, ул. Партизанская, ул. Смольная, ул. Декабристов, ул. Калинина, ул. Косарова, ул. Гагарина, ул. М. Горького, ул. Паши Савельевой, ул. Мира, ул. Железнодорожная, Московское ш., пер. Полевой, Зубцовское ш., ул. Вокзальная, ул. Привокзальная, ул. Луговая, пер. Луговой 2-й, ул. Белинского, ул. Дзержинского, пер. Дзержинского, 1-й, 2-й проезд Новоселов, ул. Гоголя, ул. Кривошапова, ул. Новоямская 2-я, ул. Октябрьская, Красноармейская наб., ул. Марата, ул. Соколова, ул. Народная, пер. Галицкий, ул. Братьев Розовых, Торопецкий тракт, ул. Текстильщиков, ул. Чернышевского, 2-й, 3-й, 4-й, 5-й, 6-й, 7-й, 8-й Мелиховский пер., пер. Каретина, 1-й, 2-й, 3-й Торопецкий пер., проезд Фабричный, ул. Б. Спасская, ул. Чехова, п. Льнозавод, ул. Заводская, ул. Петровского, пер. Зеленый, п. Нижний Бор, ул. Солнечная, пер. 1-й, 2-й, 3-й, 4-й, 5-й Солнечный, ул. Приречная, ул. Механизаторов, п. Путеец, ул. Автодорожная, ул. Рижская, Гоголевский пер., проезд Вяземский, пер. Соколова в г. Ржев Тверской области, назначение: 7.7 сооружения трубопроводного транспорта, протяженность 63770 м, адрес (местонахождение) объекта: Российская Федерация, Тверская область, г. Ржев

(наименование объекта)

### Графическое описание местоположения границ охранной зоны газораспределительной сети

Лист 55



Используемые условные знаки и обозначения:

- граница охранной зоны газопровода
- граница квартала кадастрового деления

69:00:000000 - номер квартала кадастрового деления

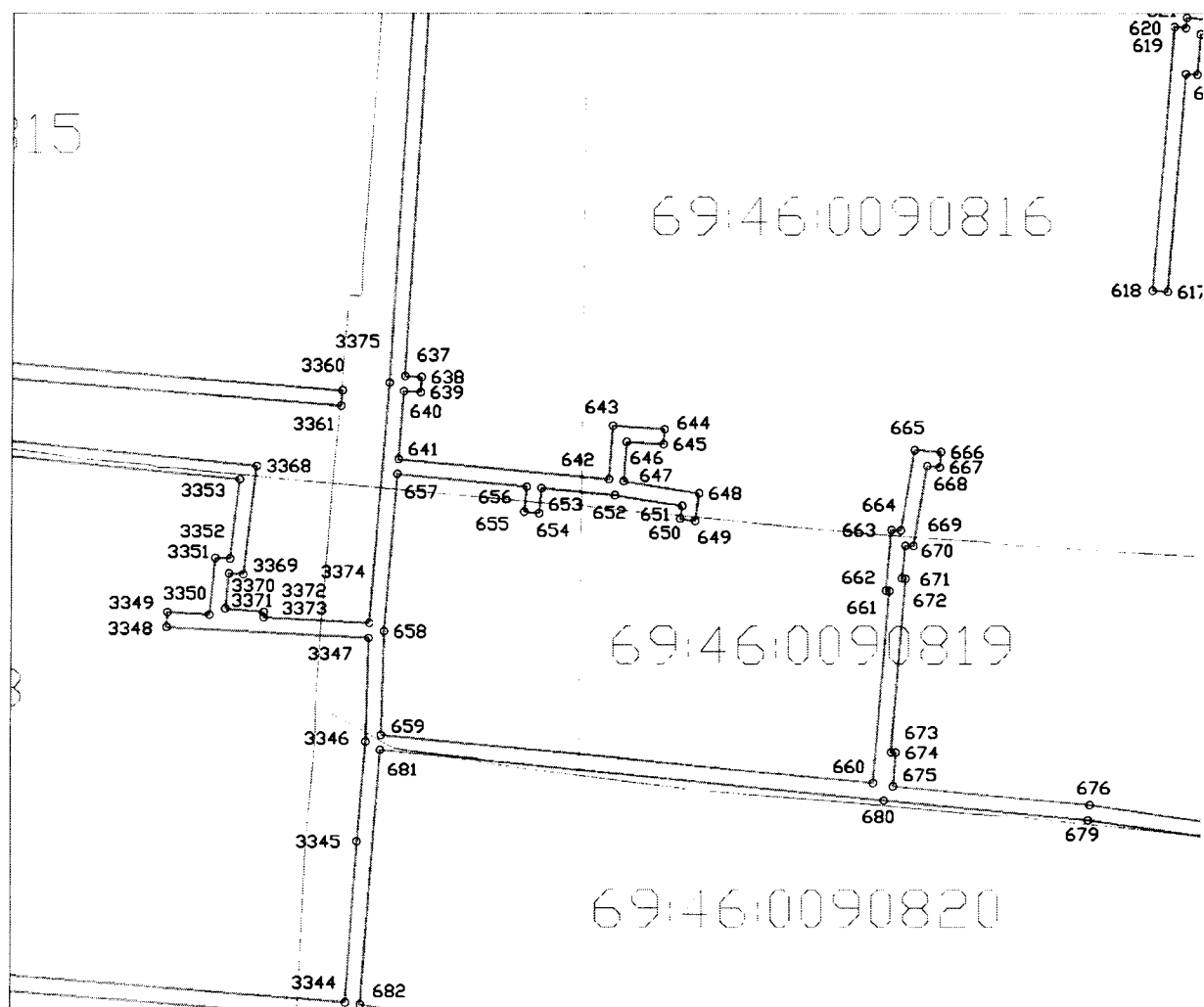
## Сведения о границах охранной зоны газораспределительной сети

Газораспределительные сети низкого давления по ул. Грацинского, ул. Партизанская, ул. Смольная, ул. Декабристов, ул. Калинина, ул. Косарова, ул. Гагарина, ул. М. Горького, ул. Паши Савельевой, ул. Мира, ул. Железнодорожная, Московское ш., пер. Полевой, Зубцовское ш., ул. Вокзальная, ул. Привокзальная, ул. Луговая, пер. Луговой 2-й, ул. Белинского, ул. Дзержинского, пер. Дзержинского, 1-й, 2-й проезд Новоселов, ул. Гоголя, ул. Кривошапова, ул. Новоямская 2-я, ул. Октябрьская, Красноармейская наб., ул. Марата, ул. Соколова, ул. Народная, пер. Галицинский, ул. Братьев Розовых, Торопецкий тракт, ул. Текстильщиков, ул. Чернышевского, 2-й, 3-й, 4-й, 5-й, 6-й, 7-й, 8-й Мелиховский пер., пер. Каретина, 1-й, 2-й, 3-й Торопецкий пер., проезд Фабричный, ул. Б. Спасская, ул. Чехова, п. Льнозавод, ул. Заводская, ул. Петровского, пер. Зеленый, п. Нижний Бор, ул. Солнечная, пер. 1-й, 2-й, 3-й, 4-й, 5-й Солнечный, ул. Приречная, ул. Механизаторов, п. Путеец, ул. Автодорожная, ул. Рижская, Гоголевский пер., проезд Вяземский, пер. Соколова в г. Ржев Тверской области, назначение: 7.7 сооружения трубопроводного транспорта, протяженность 63770 м, адрес (местонахождение) объекта: Российская Федерация, Тверская область, г. Ржев

(наименование объекта)

## Графическое описание местоположения границ охранной зоны газораспределительной сети

Лист 56



Используемые условные знаки и обозначения:

- граница охранной зоны газопровода  
 - граница квартала кадастрового деления

69:00:000000 - номер квартала кадастрового деления

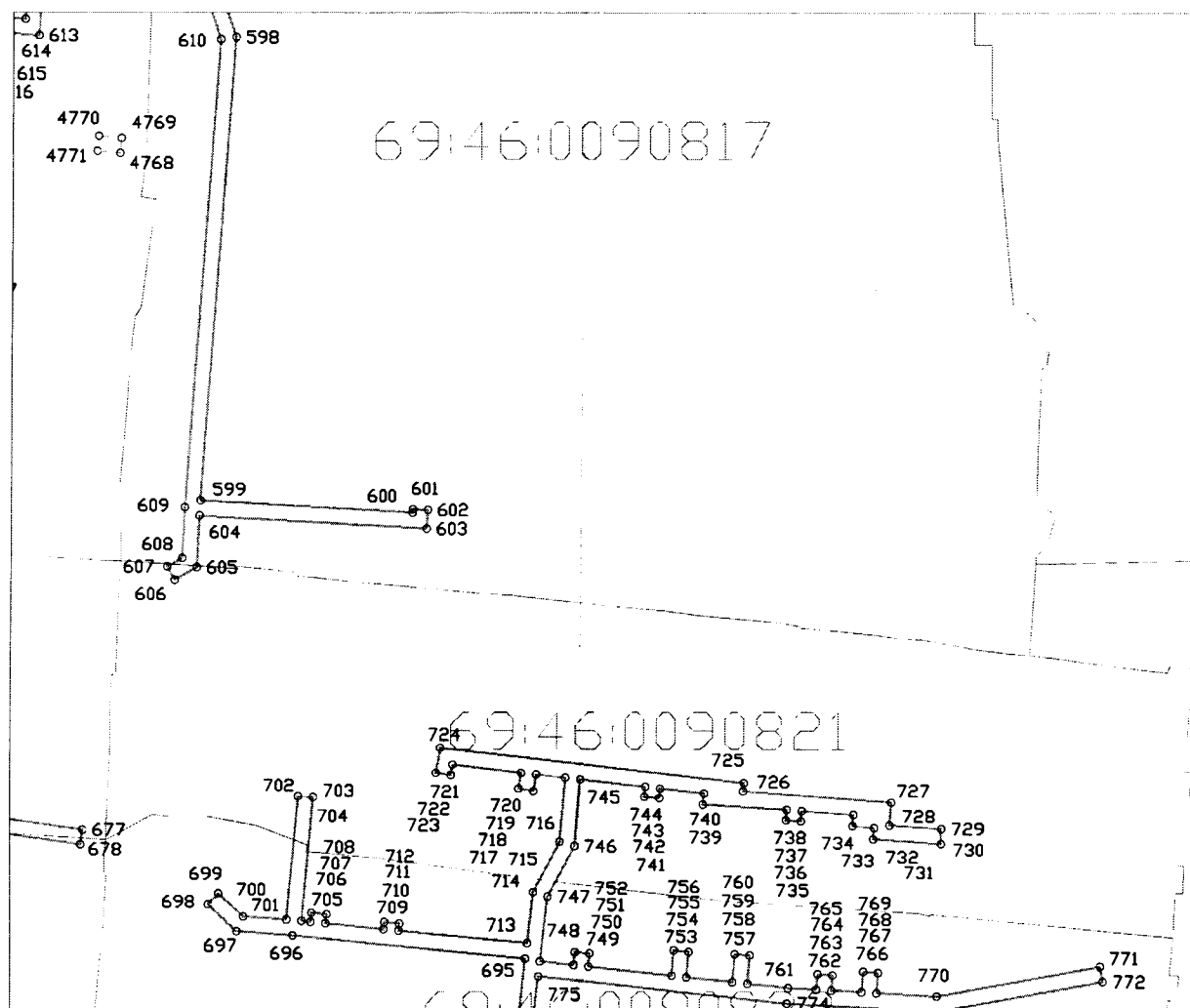
### Сведения о границах охранной зоны газораспределительной сети

Газораспределительные сети низкого давления по ул. Грацинского, ул. Партизанская, ул. Смольная, ул. Декабристов, ул. Калинина, ул. Косарова, ул. Гагарина, ул. М. Горького, ул. Паши Савельевой, ул. Мира, ул. Железнодорожная, Московское ш., пер. Полевой, Зубцовское ш., ул. Вокзальная, ул. Привокзальная, ул. Луговая, пер. Луговой 2-й, ул. Белинского, ул. Дзержинского, пер. Дзержинского, 1-й, 2-й проезд Новоселов, ул. Гоголя, ул. Кривошапова, ул. Новоямская 2-я, ул. Октябрьская, Красноармейская наб., ул. Марата, ул. Соколова, ул. Народная, пер. Галицкий, ул. Братьев Розовых, Торопецкий тракт, ул. Текстильщиков, ул. Чернышевского, 2-й, 3-й, 4-й, 5-й, 6-й, 7-й, 8-й Мелиховский пер., пер. Каретина, 1-й, 2-й, 3-й Торопецкий пер., проезд Фабричный, ул. Б. Спасская, ул. Чехова, п. Льнозавод, ул. Заводская, ул. Петровского, пер. Зеленый, п. Нижний Бор, ул. Солнечная, пер. 1-й, 2-й, 3-й, 4-й, 5-й Солнечный, ул. Приречная, ул. Механизаторов, п. Путеец, ул. Автодорожная, ул. Рижская, Гоголевский пер., проезд Вяземский, пер. Соколова в г. Ржев Тверской области, назначение: 7.7 сооружения трубопроводного транспорта, протяженность 63770 м, адрес (местонахождение) объекта: Российская Федерация, Тверская область, г. Ржев

(наименование объекта)

### Графическое описание местоположения границ охранной зоны газораспределительной сети

Лист 57



Используемые условные знаки и обозначения:

- граница охранной зоны газопровода
- - граница квартала кадастрового деления

69:00:0000000 - номер квартала кадастрового деления

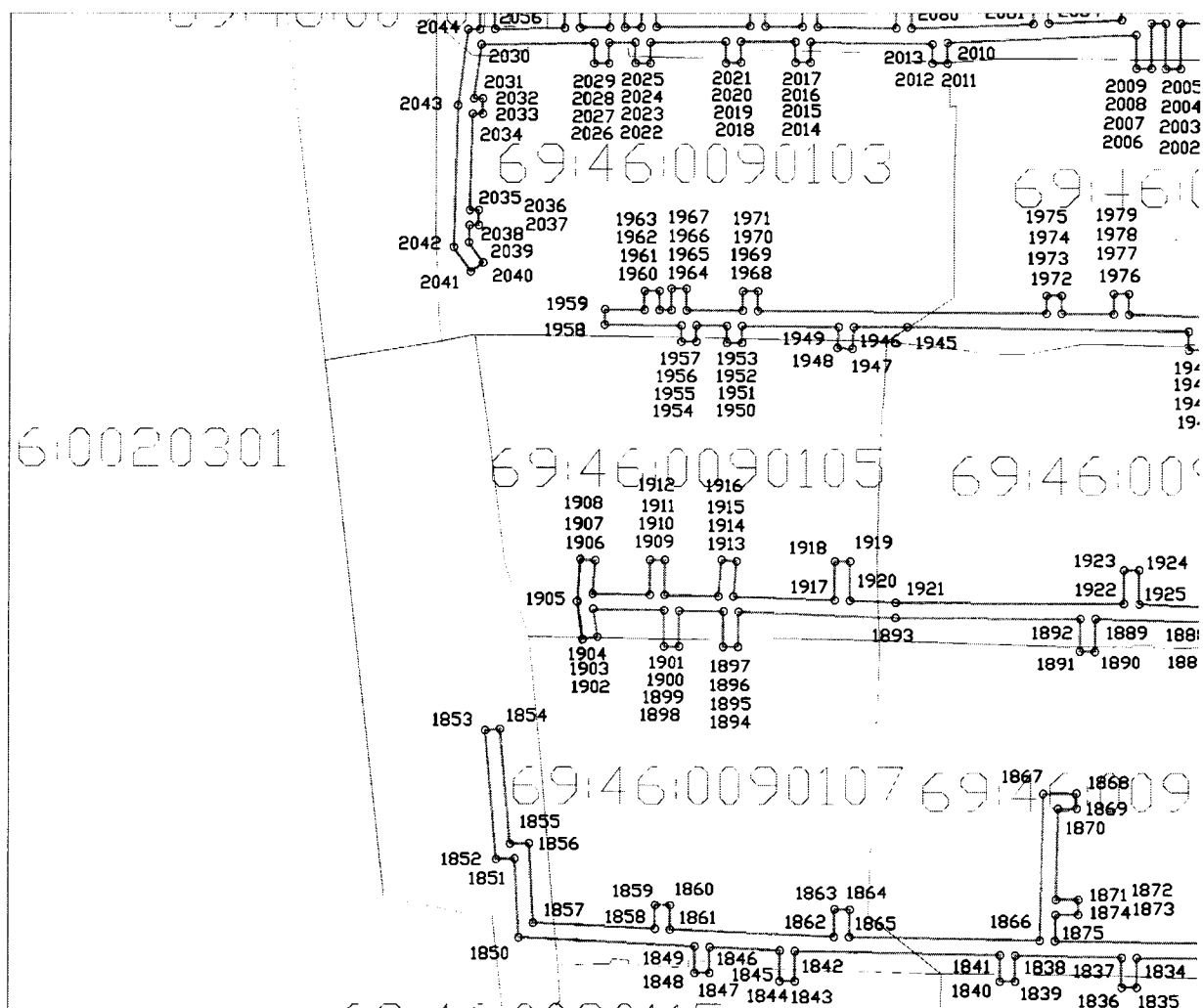
## Сведения о границах охранной зоны газораспределительной сети

Газораспределительные сети низкого давления по ул. Грацинского, ул. Партизанская, ул. Смольная, ул. Декабристов, ул. Калинина, ул. Косарова, ул. Гагарина, ул. М. Горького, ул. Паши Савельевой, ул. Мира, ул. Железнодорожная, Московское ш., пер. Полевой, Зубцовское ш., ул. Вокзальная, ул. Привокзальная, ул. Луговая, пер. Луговой 2-й, ул. Белинского, ул. Дзержинского, пер. Дзержинского, 1-й, 2-й проезд Новоселов, ул. Гоголя, ул. Кривошапова, ул. Новоямская 2-я, ул. Октябрьская, Красноармейская наб., ул. Марата, ул. Соколова, ул. Народная, пер. Галицинский, ул. Братьев Розовых, Торопецкий тракт, ул. Текстильщиков, ул. Чернышевского, 2-й, 3-й, 4-й, 5-й, 6-й, 7-й, 8-й Мелиховский пер., пер. Каретина, 1-й, 2-й, 3-й Торопецкий пер., проезд Фабричный, ул. Б. Спасская, ул. Чехова, п. Льнозавод, ул. Заводская, ул. Петровского, пер. Зеленый, п. Нижний Бор, ул. Солнечная, пер. 1-й, 2-й, 3-й, 4-й, 5-й Солнечный, ул. Приречная, ул. Механизаторов, п. Путеец, ул. Автодорожная, ул. Рижская, Гоголевский пер., проезд Вяземский, пер. Соколова в г. Ржев Тверской области, назначение: 7.7 сооружения трубопроводного транспорта, протяженность 63770 м, адрес (местонахождение) объекта: Российская Федерация, Тверская область, г. Ржев

(наименование объекта)

## Графическое описание местоположения границ охранной зоны газораспределительной сети

Лист 58



Используемые условные знаки и обозначения:

- граница охранной зоны газопровода  
 - граница квартала кадастрового деления

69:00:0000000 - номер квартала кадастрового деления



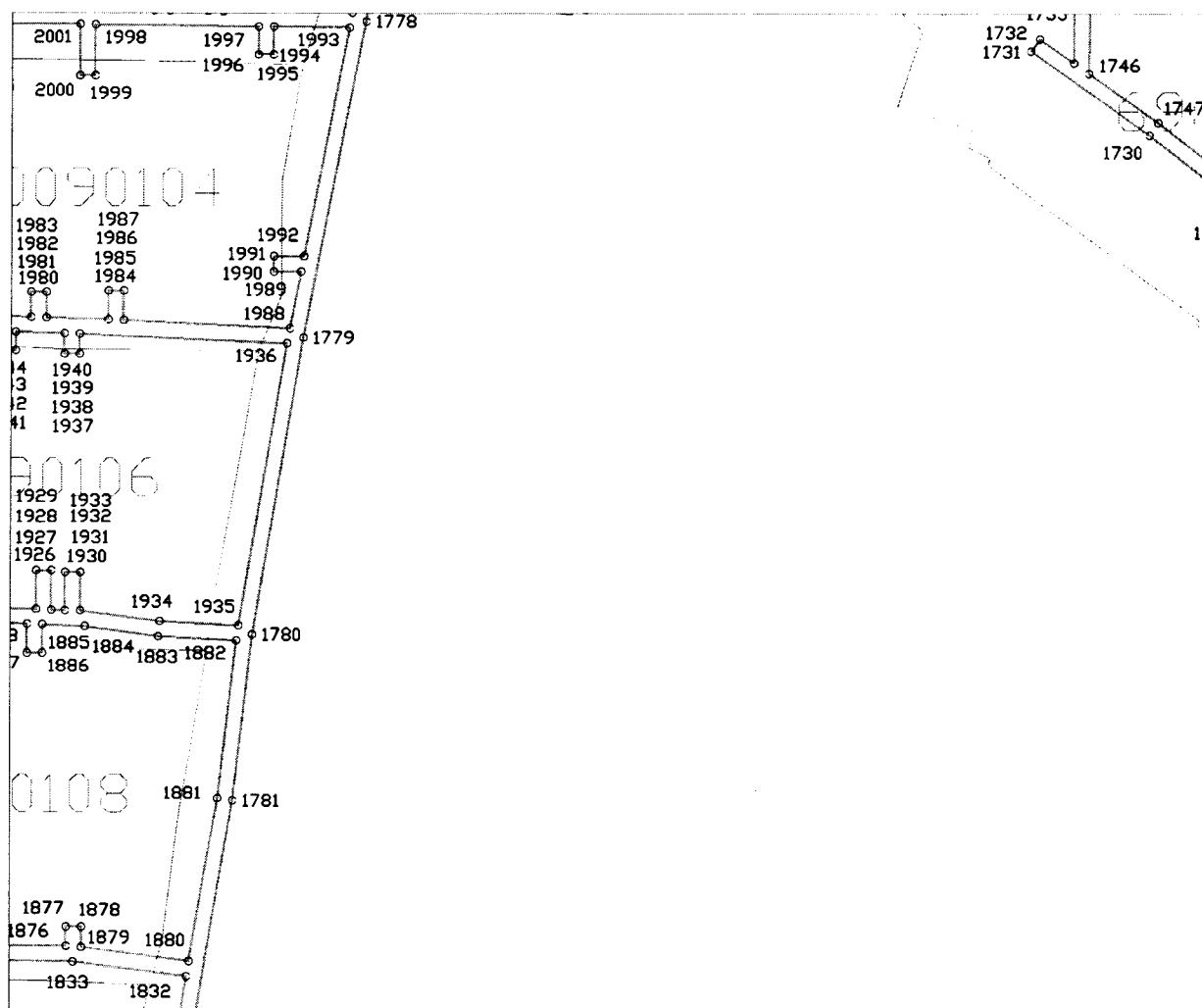
### Сведения о границах охранной зоны газораспределительной сети

Газораспределительные сети низкого давления по ул. Грацинского, ул. Партизанская, ул. Смольная, ул. Декабристов, ул. Калинина, ул. Косарова, ул. Гагарина, ул. М. Горького, ул. Паши Савельевой, ул. Мира, ул. Железнодорожная, Московское ш., пер. Полевой, Зубцовское ш., ул. Вокзальная, ул. Привокзальная, ул. Луговая, пер. Луговой 2-й, ул. Белинского, ул. Дзержинского, пер. Дзержинского, 1-й, 2-й проезд Новоселов, ул. Гоголя, ул. Кривошапова, ул. Новоямская 2-я, ул. Октябрьская, Красноармейская наб., ул. Марата, ул. Соколова, ул. Народная, пер. Галицинский, ул. Братьев Розовых, Торопецкий тракт, ул. Текстильщиков, ул. Чернышевского, 2-й, 3-й, 4-й, 5-й, 6-й, 7-й, 8-й Мелиховский пер., пер. Каретина, 1-й, 2-й, 3-й Торопецкий пер., проезд Фабричный, ул. Б. Спасская, ул. Чехова, п. Льнозавод, ул. Заводская, ул. Петровского, пер. Зеленый, п. Нижний Бор, ул. Солнечная, пер. 1-й, 2-й, 3-й, 4-й, 5-й Солнечный, ул. Приречная, ул. Механизаторов, п. Путеец, ул. Автодорожная, ул. Рижская, Гоголевский пер., проезд Вяземский, пер. Соколова в г. Ржев Тверской области, назначение: 7.7 сооружения трубопроводного транспорта, протяженность 63770 м, адрес (местонахождение) объекта: Российская Федерация, Тверская область, г. Ржев

(наименование объекта)

### Графическое описание местоположения границ охранной зоны газораспределительной сети

Лист 59



Используемые условные знаки и обозначения:



- граница охранной зоны газопровода



- граница квартала кадастрового деления

69:00:000000 - номер квартала кадастрового деления

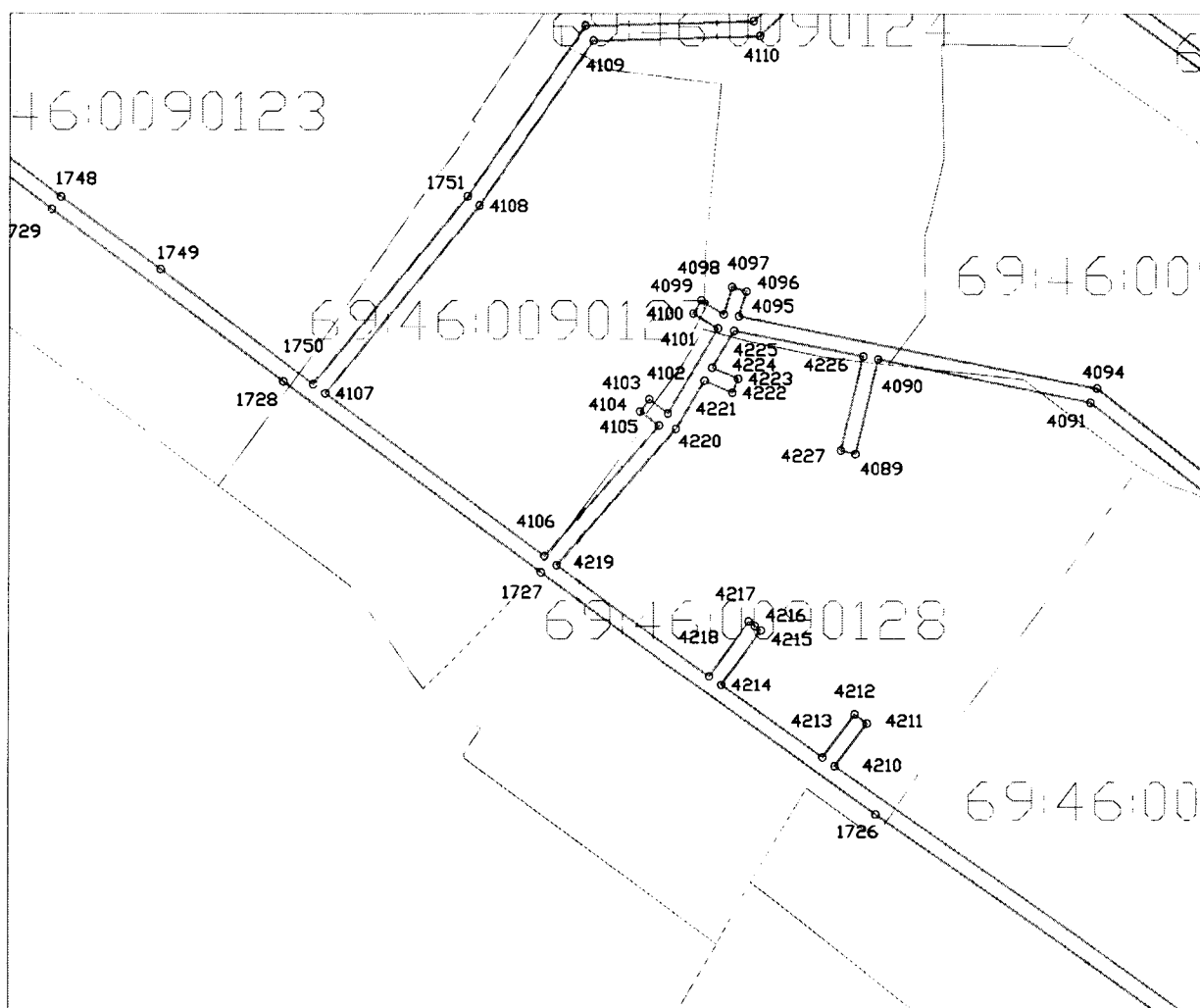
### Сведения о границах охранной зоны газораспределительной сети

Газораспределительные сети низкого давления по ул. Грацинского, ул. Партизанская, ул. Смольная, ул. Декабристов, ул. Калинина, ул. Косарова, ул. Гагарина, ул. М. Горького, ул. Паши Савельевой, ул. Мира, ул. Железнодорожная, Московское ш., пер. Полевой, Зубцовское ш., ул. Вокзальная, ул. Привокзальная, ул. Луговая, пер. Луговой 2-й, ул. Белинского, ул. Дзержинского, пер. Дзержинского, 1-й, 2-й проезд Новоселов, ул. Гоголя, ул. Кривошапова, ул. Новоямская 2-я, ул. Октябрьская, Красноармейская наб., ул. Марата, ул. Соколова, ул. Народная, пер. Галицинский, ул. Братьев Розовых, Торопецкий тракт, ул. Текстильщиков, ул. Чернышевского, 2-й, 3-й, 4-й, 5-й, 6-й, 7-й, 8-й Мелиховский пер., пер. Каретина, 1-й, 2-й, 3-й Торопецкий пер., проезд Фабричный, ул. Б. Спасская, ул. Чехова, п. Льнозавод, ул. Заводская, ул. Петровского, пер. Зеленый, п. Нижний Бор, ул. Солнечная, пер. 1-й, 2-й, 3-й, 4-й, 5-й Солнечный, ул. Приречная, ул. Механизаторов, п. Путеец, ул. Автодорожная, ул. Рижская, Гоголевский пер., проезд Вяземский, пер. Соколова в г. Ржев Тверской области, назначение: 7.7 сооружения трубопроводного транспорта, протяженность 63770 м, адрес (местонахождение) объекта: Российская Федерация, Тверская область, г. Ржев

(наименование объекта)

### Графическое описание местоположения границ охранной зоны газораспределительной сети

Лист 60



Используемые условные знаки и обозначения:

- граница охранной зоны газопровода
- - граница квартала кадастрового деления

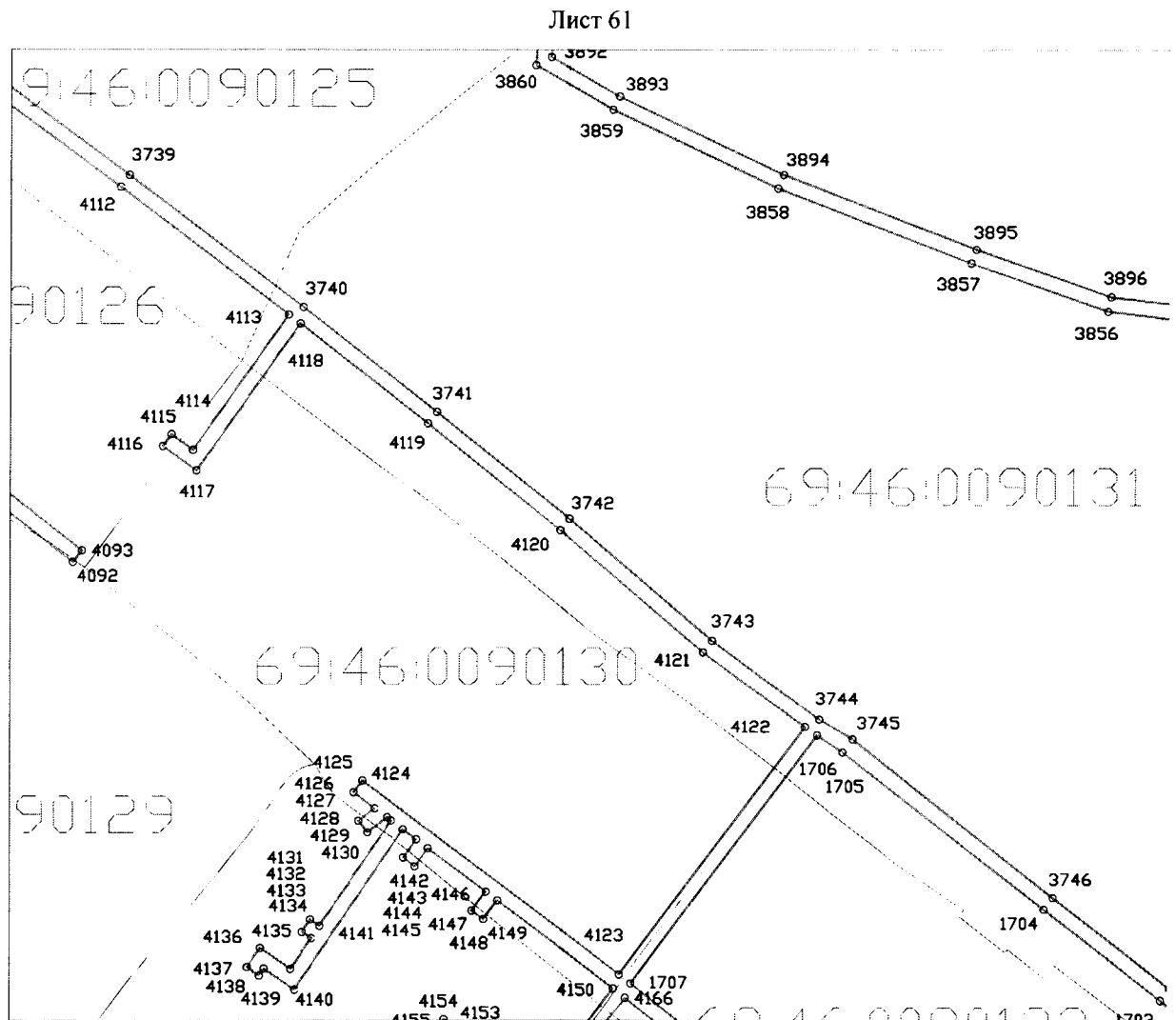
69:00:0000000 - номер квартала кадастрового деления

### Сведения о границах охранной зоны газораспределительной сети

Газораспределительные сети низкого давления по ул. Грацинского, ул. Партизанская, ул. Смольная, ул. Декабристов, ул. Калинина, ул. Косарова, ул. Гагарина, ул. М. Горького, ул. Паши Савельевой, ул. Мира, ул. Железнодорожная, Московское ш., пер. Полевой, Зубцовское ш., ул. Вокзальная, ул. Привокзальная, ул. Луговая, пер. Луговой 2-й, ул. Белинского, ул. Дзержинского, пер. Дзержинского, 1-й, 2-й проезд Новоселов, ул. Гоголя, ул. Кривошапова, ул. Новоямская 2-я, ул. Октябрьская, Красноармейская наб., ул. Марата, ул. Соколова, ул. Народная, пер. Галицкий, ул. Братьев Розовых, Торопецкий тракт, ул. Текстильщиков, ул. Чернышевского, 2-й, 3-й, 4-й, 5-й, 6-й, 7-й, 8-й Мелиховский пер., пер. Каретина, 1-й, 2-й, 3-й Торопецкий пер., проезд Фабричный, ул. Б. Спасская, ул. Чехова, п. Льнозавод, ул. Заводская, ул. Петровского, пер. Зеленый, п. Нижний Бор, ул. Солнечная, пер. 1-й, 2-й, 3-й, 4-й, 5-й Солнечный, ул. Приречная, ул. Механизаторов, п. Путеец, ул. Автодорожная, ул. Рижская, Гоголевский пер., проезд Вяземский, пер. Соколова в г. Ржев Тверской области, назначение: 7.7 сооружения трубопроводного транспорта, протяженность 63770 м, адрес (местонахождение) объекта: Российская Федерация, Тверская область, г. Ржев

(наименование объекта)

### Графическое описание местоположения границ охранной зоны газораспределительной сети



Используемые условные знаки и обозначения:

- граница охранной зоны газопровода
- граница квартала кадастрового деления

69:00:0000000 - номер квартала кадастрового деления

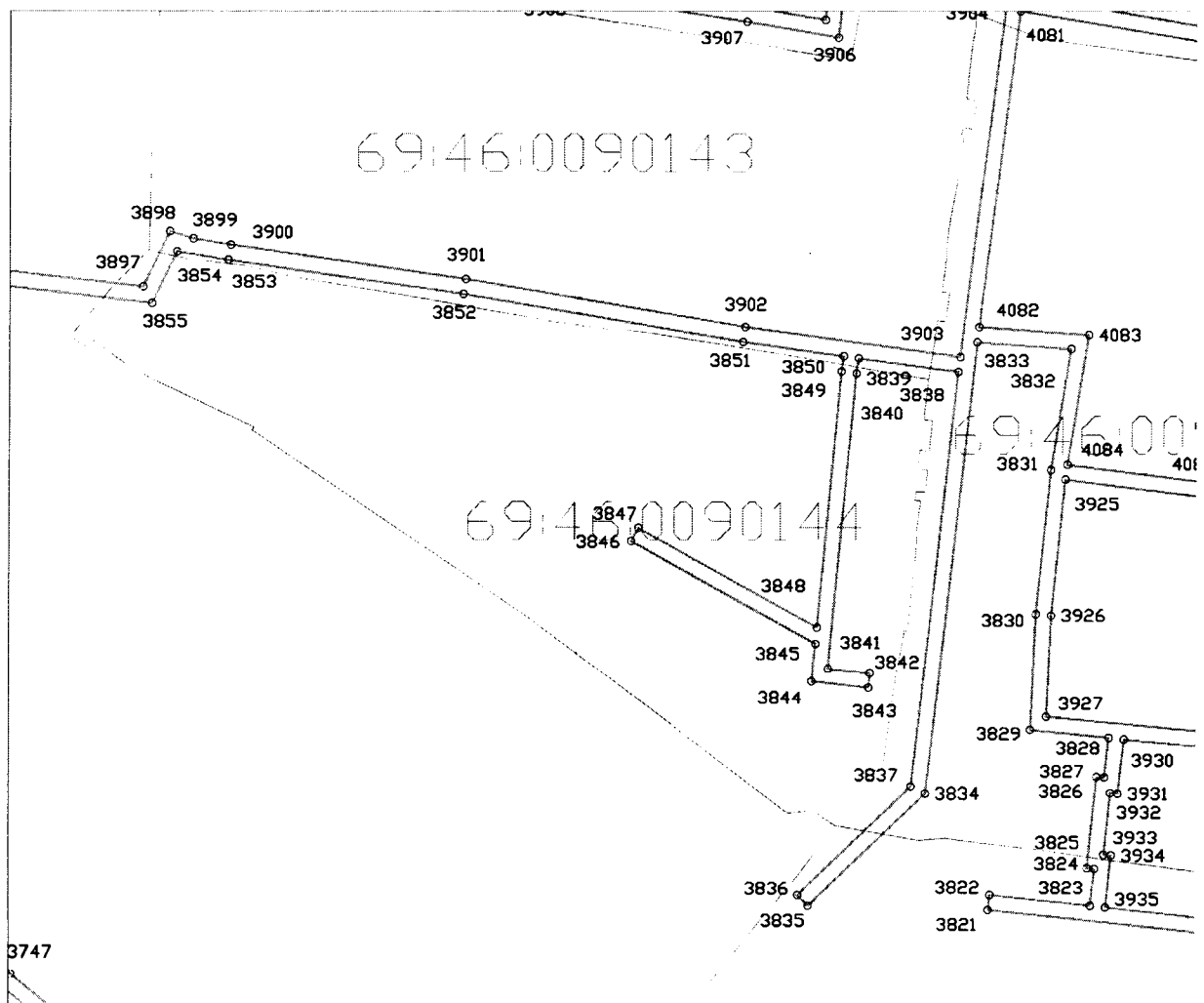
### Сведения о границах охранной зоны газораспределительной сети

Газораспределительные сети низкого давления по ул. Грацинского, ул. Партизанская, ул. Смольная, ул. Декабристов, ул. Калинина, ул. Косарова, ул. Гагарина, ул. М. Горького, ул. Паши Савельевой, ул. Мира, ул. Железнодорожная, Московское ш., пер. Полевой, Зубцовское ш., ул. Вокзальная, ул. Привокзальная, ул. Луговая, пер. Луговой 2-й, ул. Белинского, ул. Дзержинского, пер. Дзержинского, 1-й, 2-й проезд Новоселов, ул. Гоголя, ул. Кривошапова, ул. Новоямская 2-я, ул. Октябрьская, Красноармейская наб., ул. Марата, ул. Соколова, ул. Народная, пер. Галицкий, ул. Братьев Розовых, Торопецкий тракт, ул. Текстильщиков, ул. Чернышевского, 2-й, 3-й, 4-й, 5-й, 6-й, 7-й, 8-й Мелиховский пер., пер. Каретина, 1-й, 2-й, 3-й Торопецкий пер., проезд Фабричный, ул. Б. Спасская, ул. Чехова, п. Лынозавод, ул. Заводская, ул. Петровского, пер. Зеленый, п. Нижний Бор, ул. Солнечная, пер. 1-й, 2-й, 3-й, 4-й, 5-й Солнечный, ул. Приречная, ул. Механизаторов, п. Путеец, ул. Автодорожная, ул. Рижская, Гоголевский пер., проезд Вяземский, пер. Соколова в г. Ржев Тверской области, назначение: 7.7 сооружения трубопроводного транспорта, протяженность 63770 м, адрес (местонахождение) объекта: Российская Федерация, Тверская область, г. Ржев

(наименование объекта)

### Графическое описание местоположения границ охранной зоны газораспределительной сети

Лист 62



Используемые условные знаки и обозначения:

- граница охранной зоны газопровода
- - граница квартала кадастрового деления

69:00:0000000 - номер квартала кадастрового деления

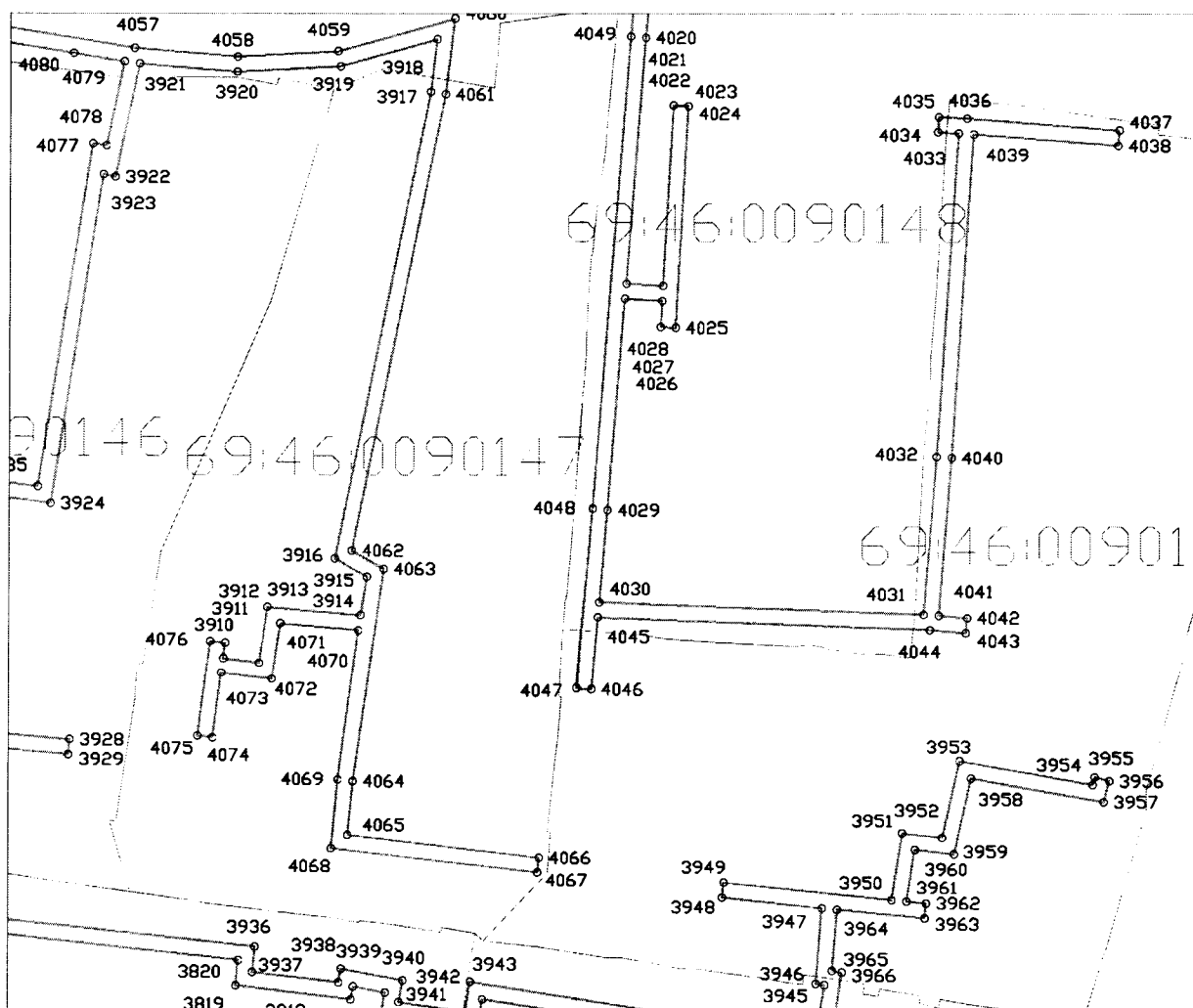
**Сведения о границах охранной зоны газораспределительной сети**

Газораспределительные сети низкого давления по ул. Грацинского, ул. Партизанская, ул. Смольная, ул. Декабристов, ул. Калинина, ул. Косарова, ул. Гагарина, ул. М. Горького, ул. Паши Савельевой, ул. Мира, ул. Железнодорожная, Московское ш., пер. Полевой, Зубцовское ш., ул. Вокзальная, ул. Привокзальная, ул. Луговая, пер. Луговой 2-й, ул. Белинского, ул. Дзержинского, пер. Дзержинского, 1-й, 2-й проезд Новоселов, ул. Гоголя, ул. Кривошапова, ул. Новоямская 2-я, ул. Октябрьская, Красноармейская наб., ул. Марата, ул. Соколова, ул. Народная, пер. Галицинский, ул. Братьев Розовых, Торопецкий тракт, ул. Текстильщиков, ул. Чернышевского, 2-й, 3-й, 4-й, 5-й, 6-й, 7-й, 8-й Мелиховский пер., пер. Каретина, 1-й, 2-й, 3-й Торопецкий пер., проезд Фабричный, ул. Б. Спасская, ул. Чехова, п. Льнозавод, ул. Заводская, ул. Петровского, пер. Зеленый, п. Нижний Бор, ул. Солнечная, пер. 1-й, 2-й, 3-й, 4-й, 5-й Солнечный, ул. Приречная, ул. Механизаторов, п. Путеец, ул. Автодорожная, ул. Рижская, Гоголевский пер., проезд Вяземский, пер. Соколова в г. Ржев Тверской области, назначение: 7.7 сооружения трубопроводного транспорта, протяженность 63770 м, адрес (местонахождение) объекта: Российская Федерация, Тверская область, г. Ржев

(наименование объекта)

**Графическое описание местоположения границ охранной зоны газораспределительной сети**

Лист 63



Используемые условные знаки и обозначения:

- граница охранной зоны газопровода
- граница квартала кадастрового деления

69:00:000000 - номер квартала кадастрового деления

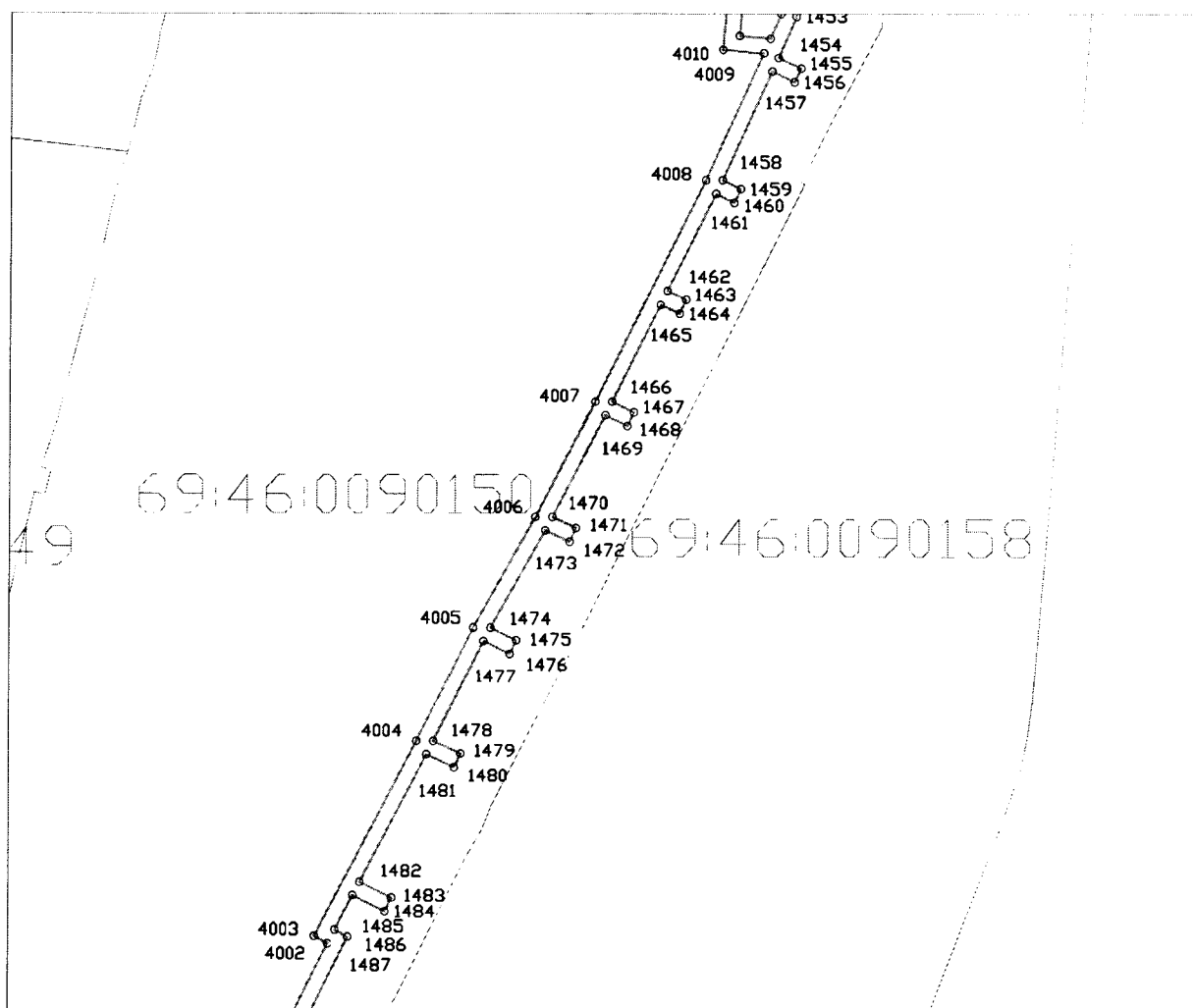
## Сведения о границах охранной зоны газораспределительной сети

Газораспределительные сети низкого давления по ул. Грацинского, ул. Партизанская, ул. Смольная, ул. Декабристов, ул. Калинина, ул. Косарова, ул. Гагарина, ул. М. Горького, ул. Паши Савельевой, ул. Мира, ул. Железнодорожная, Московское ш., пер. Полевой, Зубцовское ш., ул. Вокзальная, ул. Привокзальная, ул. Луговая, пер. Луговой 2-й, ул. Белинского, ул. Дзержинского, пер. Дзержинского, 1-й, 2-й проезд Новоселов, ул. Гоголя, ул. Кривошапова, ул. Новоямская 2-я, ул. Октябрьская, Красноармейская наб., ул. Марата, ул. Соколова, ул. Народная, пер. Галицинский, ул. Братьев Розовых, Торопецкий тракт, ул. Текстильщиков, ул. Чернышевского, 2-й, 3-й, 4-й, 5-й, 6-й, 7-й, 8-й Мелиховский пер., пер. Каретина, 1-й, 2-й, 3-й Торопецкий пер., проезд Фабричный, ул. Б. Спасская, ул. Чехова, п. Льнозавод, ул. Заводская, ул. Петровского, пер. Зеленый, п. Нижний Бор, ул. Солнечная, пер. 1-й, 2-й, 3-й, 4-й, 5-й Солнечный, ул. Приречная, ул. Механизаторов, п. Путеец, ул. Автодорожная, ул. Рижская, Гоголевский пер., проезд Вяземский, пер. Соколова в г. Ржев Тверской области, назначение: 7.7 сооружения трубопроводного транспорта, протяженность 63770 м, адрес (местонахождение) объекта: Российская Федерация, Тверская область, г. Ржев

(наименование объекта)

## Графическое описание местоположения границ охранной зоны газораспределительной сети

Лист 64



Используемые условные знаки и обозначения:

- граница охранной зоны газопровода  
 — - граница квартала кадастрового деления

69:00:0000000 - номер квартала кадастрового деления

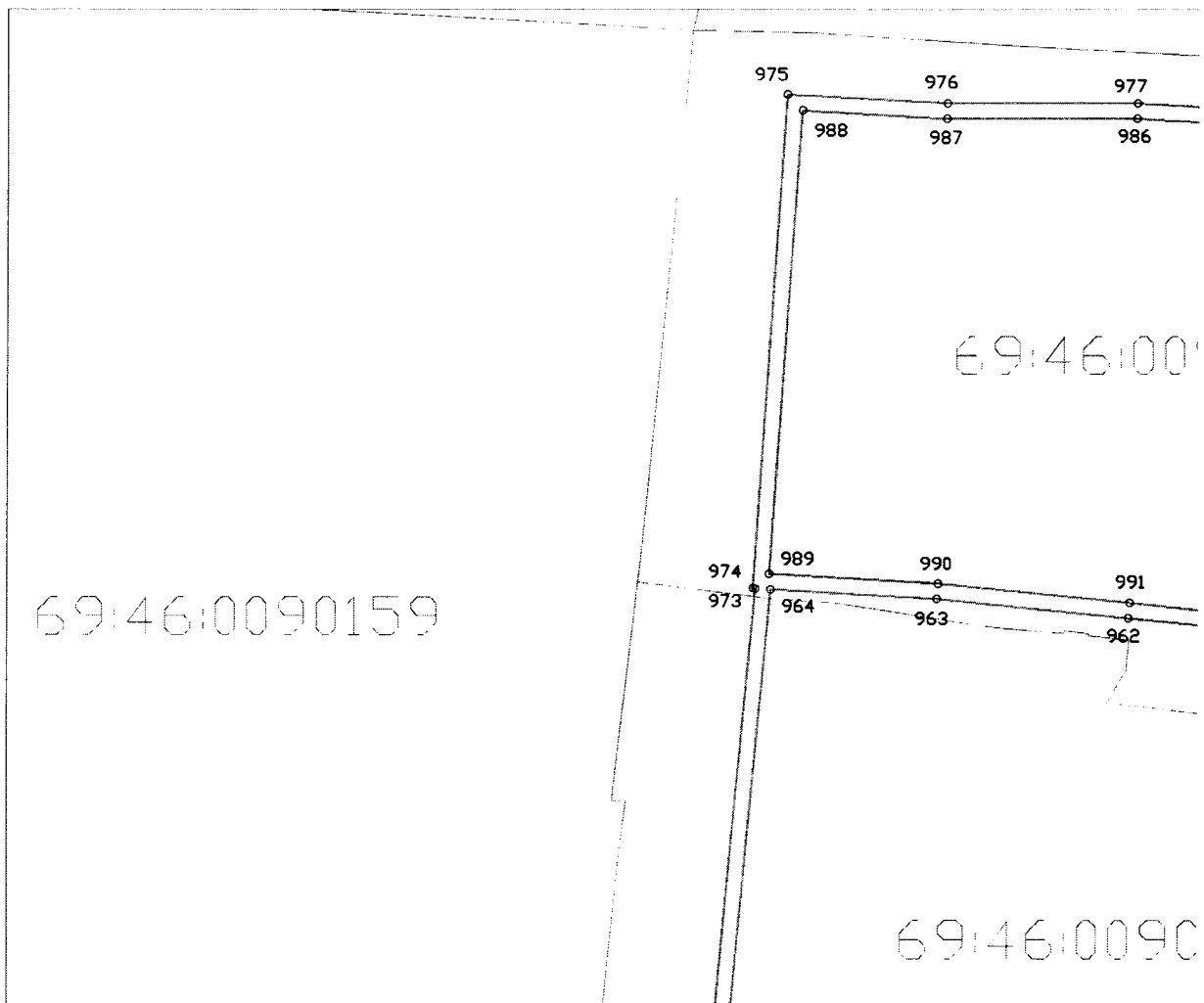
### Сведения о границах охранной зоны газораспределительной сети

Газораспределительные сети низкого давления по ул. Грацинского, ул. Партизанская, ул. Смольная, ул. Декабристов, ул. Калинина, ул. Косарова, ул. Гагарина, ул. М. Горького, ул. Паши Савельевой, ул. Мира, ул. Железнодорожная, Московское ш., пер. Полевой, Зубцовское ш., ул. Вокзальная, ул. Привокзальная, ул. Луговая, пер. Луговой 2-й, ул. Белинского, ул. Дзержинского, пер. Дзержинского, 1-й, 2-й проезд Новоселов, ул. Гоголя, ул. Кривошапова, ул. Новоямская 2-я, ул. Октябрьская, Красноармейская наб., ул. Марата, ул. Соколова, ул. Народная, пер. Галицинский, ул. Братьев Розовых, Торопецкий тракт, ул. Текстильщиков, ул. Чернышевского, 2-й, 3-й, 4-й, 5-й, 6-й, 7-й, 8-й Мелиховский пер., пер. Каретина, 1-й, 2-й, 3-й Торопецкий пер., проезд Фабричный, ул. Б. Спасская, ул. Чехова, п. Льнозавод, ул. Заводская, ул. Петровского, пер. Зеленый, п. Нижний Бор, ул. Солнечная, пер. 1-й, 2-й, 3-й, 4-й, 5-й Солнечный, ул. Приречная, ул. Механизаторов, п. Путеец, ул. Автодорожная, ул. Рижская, Гоголевский пер., проезд Вяземский, пер. Соколова в г. Ржев Тверской области, назначение: 7.7 сооружения трубопроводного транспорта, протяженность 63770 м, адрес (местонахождение) объекта: Российская Федерация, Тверская область, г. Ржев

(наименование объекта)

### Графическое описание местоположения границ охранной зоны газораспределительной сети

Лист 65



Используемые условные знаки и обозначения:

- граница охранной зоны газопровода  
 - граница квартала кадастрового деления

69:00:000000 - номер квартала кадастрового деления

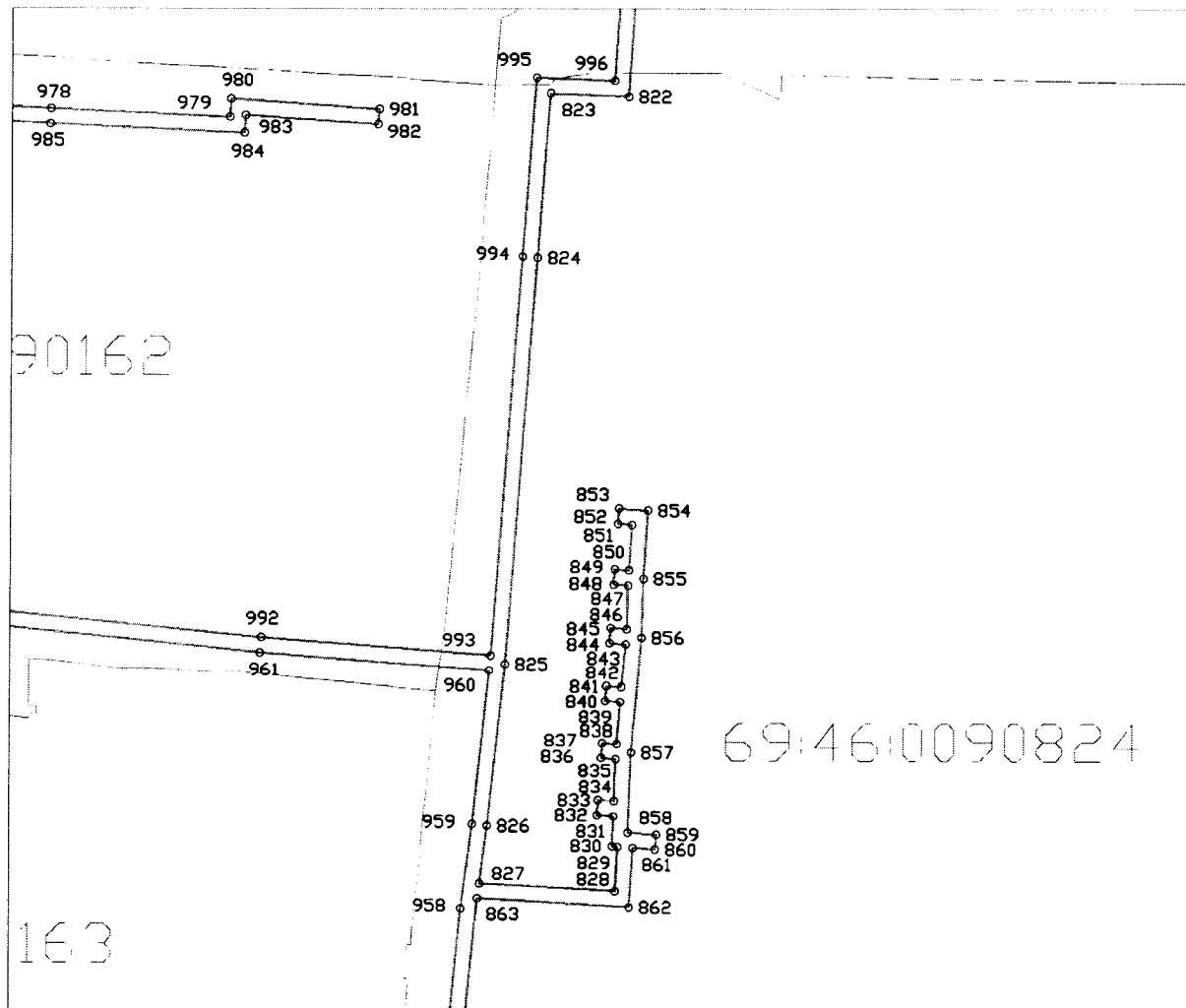
### Сведения о границах охранной зоны газораспределительной сети

Газораспределительные сети низкого давления по ул. Грацинского, ул. Партизанская, ул. Смольная, ул. Декабристов, ул. Калинина, ул. Косарова, ул. Гагарина, ул. М. Горького, ул. Паши Савельевой, ул. Мира, ул. Железнодорожная, Московское ш., пер. Полевой, Зубцовское ш., ул. Вокзальная, ул. Привокзальная, ул. Луговая, пер. Луговой 2-й, ул. Белинского, ул. Дзержинского, пер. Дзержинского, 1-й, 2-й проезд Новоселов, ул. Гоголя, ул. Кривошапова, ул. Новоямская 2-я, ул. Октябрьская, Красноармейская наб., ул. Марата, ул. Соколова, ул. Народная, пер. Галицинский, ул. Братьев Розовых, Торопецкий тракт, ул. Текстильщиков, ул. Чернышевского, 2-й, 3-й, 4-й, 5-й, 6-й, 7-й, 8-й Мелиховский пер., пер. Каретина, 1-й, 2-й, 3-й Торопецкий пер., проезд Фабричный, ул. Б. Спасская, ул. Чехова, п. Льнозавод, ул. Заводская, ул. Петровского, пер. Зеленый, п. Нижний Бор, ул. Солнечная, пер. 1-й, 2-й, 3-й, 4-й, 5-й Солнечный, ул. Приречная, ул. Механизаторов, п. Путеец, ул. Автодорожная, ул. Рижская, Гоголевский пер., проезд Вяземский, пер. Соколова в г. Ржев Тверской области, назначение: 7.7 сооружения трубопроводного транспорта, протяженность 63770 м, адрес (местонахождение) объекта: Российская Федерация, Тверская область, г. Ржев

(наименование объекта)

### Графическое описание местоположения границ охранной зоны газораспределительной сети

Лист 66



Используемые условные знаки и обозначения:

- граница охранной зоны газопровода
- - граница квартала кадастрового деления

69:00:0000000 - номер квартала кадастрового деления



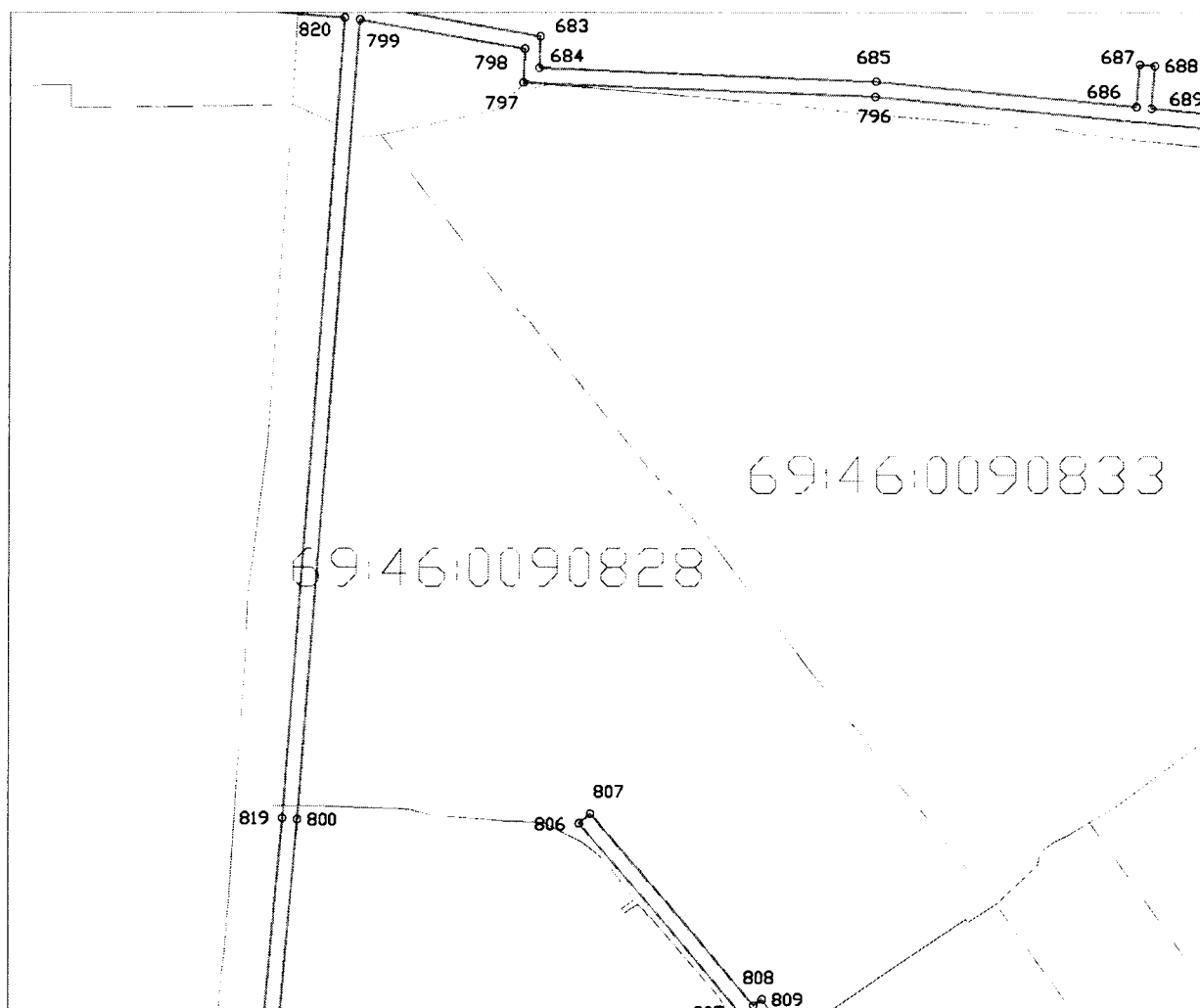
### Сведения о границах охранной зоны газораспределительной сети

Газораспределительные сети низкого давления по ул. Грацинского, ул. Партизанская, ул. Смольная, ул. Декабристов, ул. Калинина, ул. Косарова, ул. Гагарина, ул. М. Горького, ул. Паши Савельевой, ул. Мира, ул. Железнодорожная, Московское ш., пер. Полевой, Зубцовское ш., ул. Вокзальная, ул. Привокзальная, ул. Луговая, пер. Луговой 2-й, ул. Белинского, ул. Дзержинского, пер. Дзержинского, 1-й, 2-й проезд Новоселов, ул. Гоголя, ул. Кривошапова, ул. Новоямская 2-я, ул. Октябрьская, Красноармейская наб., ул. Марата, ул. Соколова, ул. Народная, пер. Галицинский, ул. Братьев Розовых, Торопецкий тракт, ул. Текстильщиков, ул. Чернышевского, 2-й, 3-й, 4-й, 5-й, 6-й, 7-й, 8-й Мелиховский пер., пер. Каретина, 1-й, 2-й, 3-й Торопецкий пер., проезд Фабричный, ул. Б. Спасская, ул. Чехова, п. Лынозавод, ул. Заводская, ул. Петровского, пер. Зеленый, п. Нижний Бор, ул. Солнечная, пер. 1-й, 2-й, 3-й, 4-й, 5-й Солнечный, ул. Приречная, ул. Механизаторов, п. Путеец, ул. Автодорожная, ул. Рижская, Гоголевский пер., проезд Вяземский, пер. Соколова в г. Ржев Тверской области, назначение: 7.7 сооружения трубопроводного транспорта, протяженность 63770 м, адрес (местонахождение) объекта: Российская Федерация, Тверская область, г. Ржев

(наименование объекта)

### Графическое описание местоположения границ охранной зоны газораспределительной сети

Лист 67



Используемые условные знаки и обозначения:

- граница охранной зоны газопровода
- - граница квартала кадастрового деления

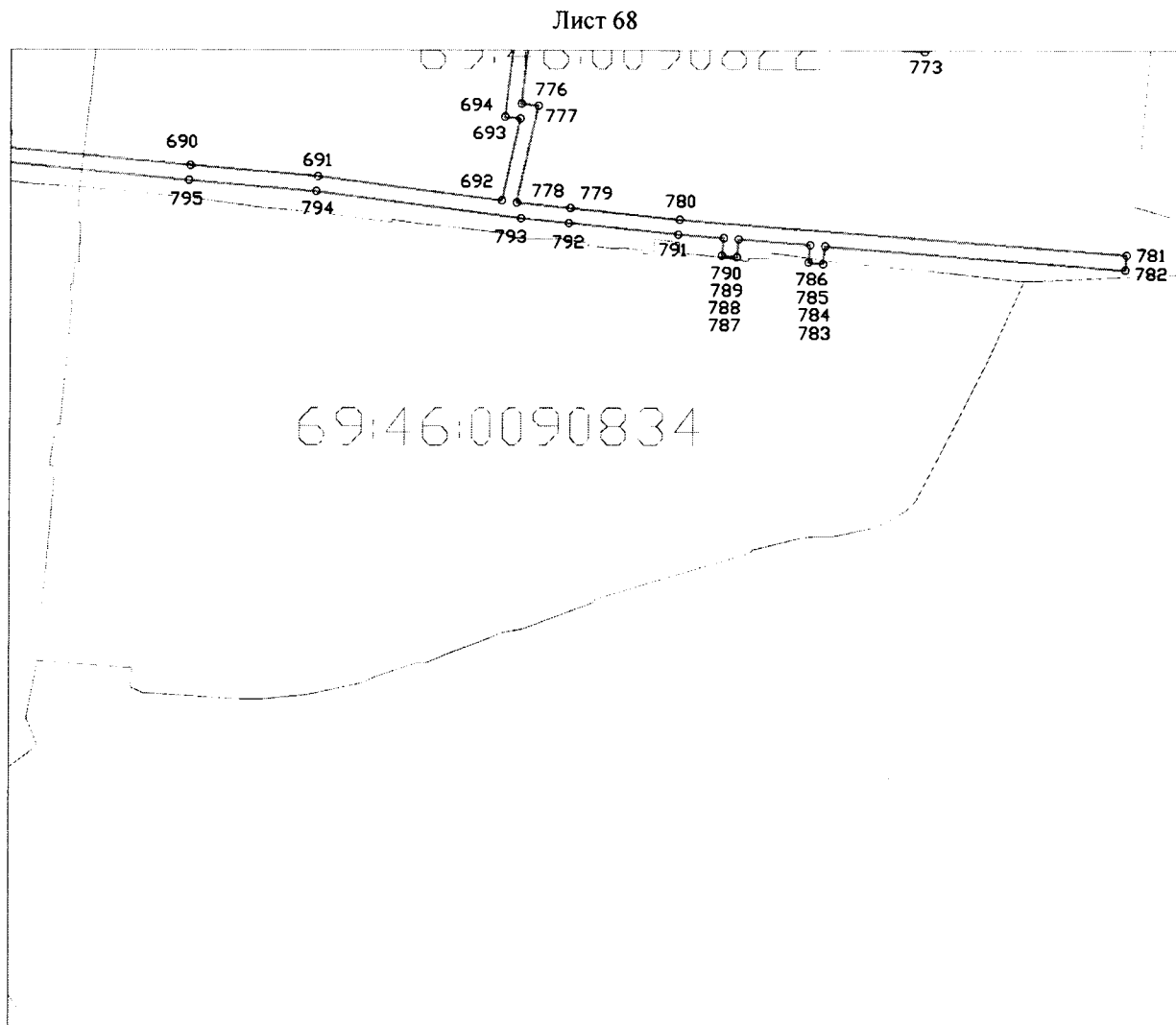
69:00:0000000 - номер квартала кадастрового деления

### Сведения о границах охранной зоны газораспределительной сети



Газораспределительные сети низкого давления по ул. Грацинского, ул. Партизанская, ул. Смольная, ул. Декабристов, ул. Калинина, ул. Косарова, ул. Гагарина, ул. М. Горького, ул. Паши Савельевой, ул. Мира, ул. Железнодорожная, Московское ш., пер. Полевой, Зубцовское ш., ул. Вокзальная, ул. Привокзальная, ул. Луговая, пер. Луговой 2-й, ул. Белинского, ул. Дзержинского, пер. Дзержинского, 1-й, 2-й проезд Новоселов, ул. Гоголя, ул. Кривошапова, ул. Новоямская 2-я, ул. Октябрьская, Красноармейская наб., ул. Марата, ул. Соколова, ул. Народная, пер. Галицинский, ул. Братьев Розовых, Торопецкий тракт, ул. Текстильщиков, ул. Чернышевского, 2-й, 3-й, 4-й, 5-й, 6-й, 7-й, 8-й Мелиховский пер., пер. Каретина, 1-й, 2-й, 3-й Торопецкий пер., проезд Фабричный, ул. Б. Спасская, ул. Чехова, п. Лынозавод, ул. Заводская, ул. Петровского, пер. Зеленый, п. Нижний Бор, ул. Солнечная, пер. 1-й, 2-й, 3-й, 4-й, 5-й Солнечный, ул. Приречная, ул. Механизаторов, п. Путеец, ул. Автодорожная, ул. Рижская, Гоголевский пер., проезд Вяземский, пер. Соколова в г. Ржев Тверской области, назначение: 7.7 сооружения трубопроводного транспорта, протяженность 63770 м, адрес (местонахождение) объекта: Российская Федерация, Тверская область, г. Ржев

(наименование объекта)

### Графическое описание местоположения границ охранной зоны газораспределительной сети



Используемые условные знаки и обозначения:

-  - граница охранной зоны газопровода
-  - граница квартала кадастрового деления

69:00:0000000 - номер квартала кадастрового деления

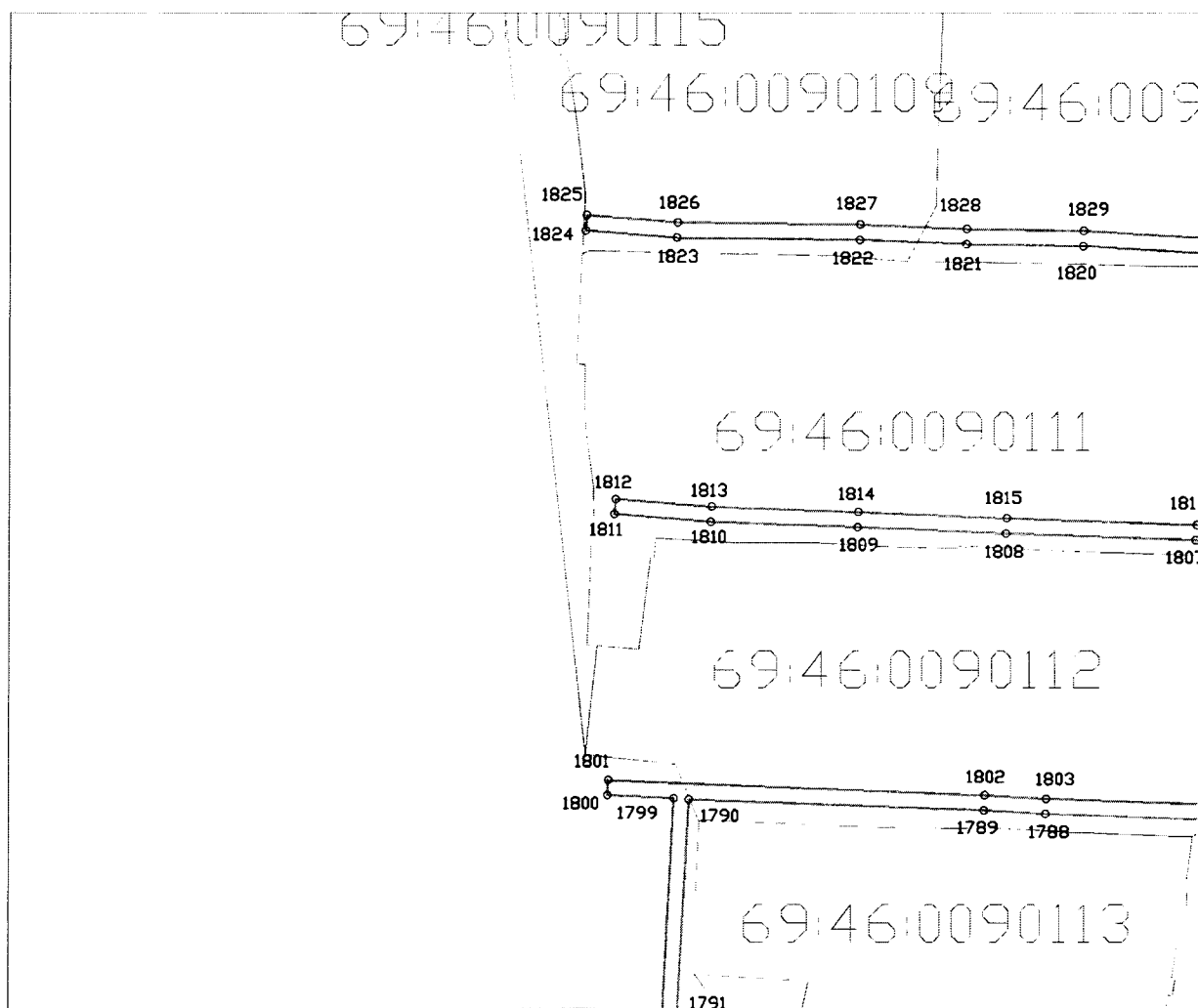
## Сведения о границах охранной зоны газораспределительной сети

Газораспределительные сети низкого давления по ул. Грацинского, ул. Партизанская, ул. Смольная, ул. Декабристов, ул. Калинина, ул. Косарова, ул. Гагарина, ул. М. Горького, ул. Паши Савельевой, ул. Мира, ул. Железнодорожная, Московское ш., пер. Полевой, Зубцовское ш., ул. Вокзальная, ул. Привокзальная, ул. Луговая, пер. Луговой 2-й, ул. Белинского, ул. Дзержинского, пер. Дзержинского, 1-й, 2-й проезд Новоселов, ул. Гоголя, ул. Кривошапова, ул. Новоямская 2-я, ул. Октябрьская, Красноармейская наб., ул. Марата, ул. Соколова, ул. Народная, пер. Галицинский, ул. Братьев Розовых, Торопецкий тракт, ул. Текстильщиков, ул. Чернышевского, 2-й, 3-й, 4-й, 5-й, 6-й, 7-й, 8-й Мелиховский пер., пер. Каретина, 1-й, 2-й, 3-й Торопецкий пер., проезд Фабричный, ул. Б. Спасская, ул. Чехова, п. Лынозавод, ул. Заводская, ул. Петровского, пер. Зеленый, п. Нижний Бор, ул. Солнечная, пер. 1-й, 2-й, 3-й, 4-й, 5-й Солнечный, ул. Приречная, ул. Механизаторов, п. Путеец, ул. Автодорожная, ул. Рижская, Гоголевский пер., проезд Вяземский, пер. Соколова в г. Ржев Тверской области, назначение: 7.7 сооружения трубопроводного транспорта, протяженность 63770 м, адрес (местонахождение) объекта: Российская Федерация, Тверская область, г. Ржев

(наименование объекта)

## Графическое описание местоположения границ охранной зоны газораспределительной сети

Лист 69



Используемые условные знаки и обозначения:

- граница охранной зоны газопровода  
 - граница квартала кадастрового деления

69:00:0000000 - номер квартала кадастрового деления

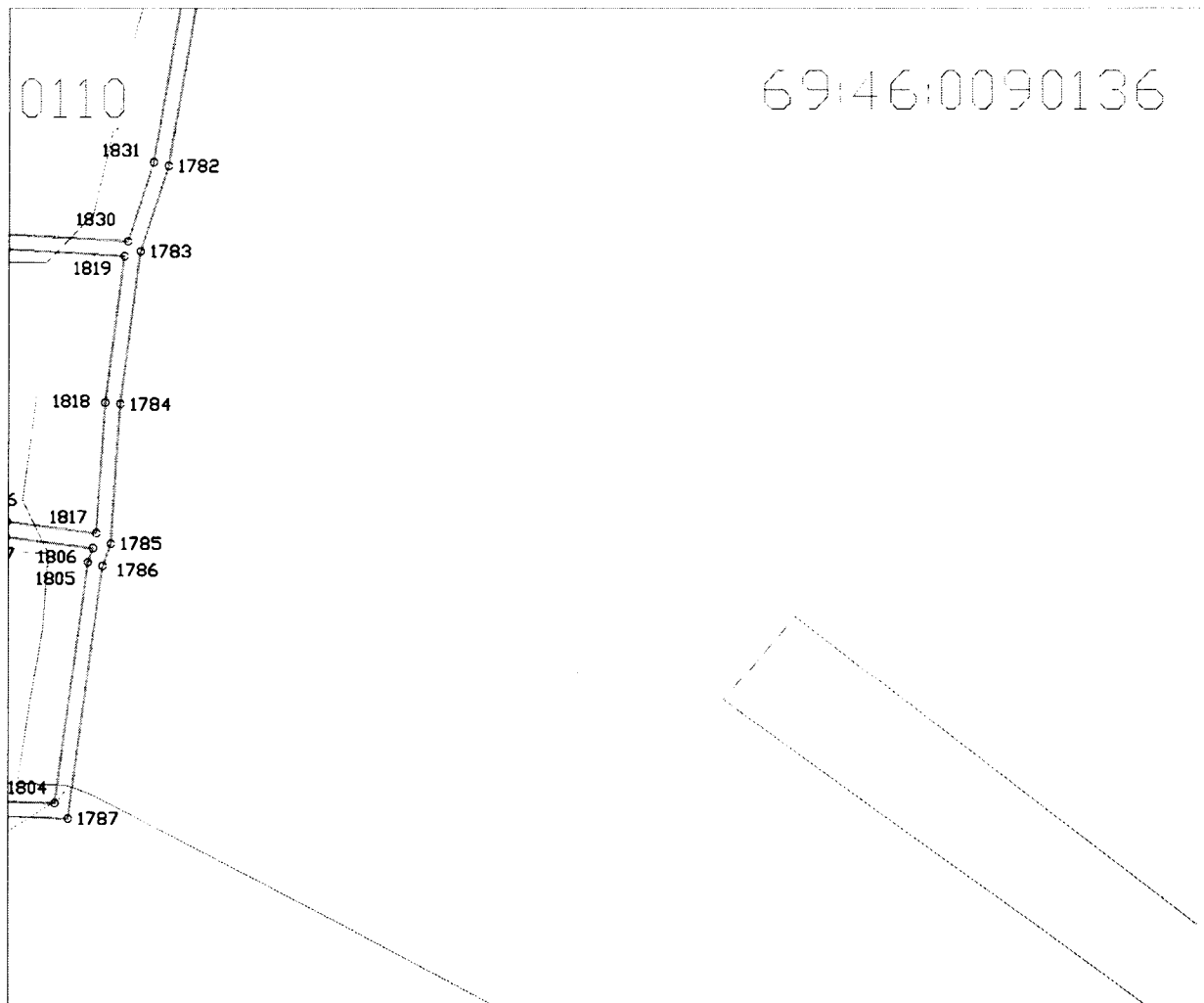
### Сведения о границах охранной зоны газораспределительной сети

Газораспределительные сети низкого давления по ул. Грацинского, ул. Партизанская, ул. Смольная, ул. Декабристов, ул. Калинина, ул. Косарова, ул. Гагарина, ул. М. Горького, ул. Паши Савельевой, ул. Мира, ул. Железнодорожная, Московское ш., пер. Полевой, Зубцовское ш., ул. Вокзальная, ул. Привокзальная, ул. Луговая, пер. Луговой 2-й, ул. Белинского, ул. Дзержинского, пер. Дзержинского, 1-й, 2-й проезд Новоселов, ул. Гоголя, ул. Кривошапова, ул. Новоямская 2-я, ул. Октябрьская, Красноармейская наб., ул. Марата, ул. Соколова, ул. Народная, пер. Галицинский, ул. Братьев Розовых, Торопецкий тракт, ул. Текстильщиков, ул. Чернышевского, 2-й, 3-й, 4-й, 5-й, 6-й, 7-й, 8-й Мелиховский пер., пер. Каретина, 1-й, 2-й, 3-й Торопецкий пер., проезд Фабричный, ул. Б. Спасская, ул. Чехова, п. Льнозавод, ул. Заводская, ул. Петровского, пер. Зеленый, п. Нижний Бор, ул. Солнечная, пер. 1-й, 2-й, 3-й, 4-й, 5-й Солнечный, ул. Приречная, ул. Механизаторов, п. Путеец, ул. Автодорожная, ул. Рижская, Гоголевский пер., проезд Вяземский, пер. Соколова в г. Ржев Тверской области, назначение: 7.7 сооружения трубопроводного транспорта, протяженность 63770 м, адрес (местонахождение) объекта: Российская Федерация, Тверская область, г. Ржев

(наименование объекта)

### Графическое описание местоположения границ охранной зоны газораспределительной сети

Лист 70



Используемые условные знаки и обозначения:

- граница охранной зоны газопровода
- - граница квартала кадастрового деления

69:00:0000000 - номер квартала кадастрового деления

### Сведения о границах охранной зоны газораспределительной сети

Газораспределительные сети низкого давления по ул. Грацинского, ул. Партизанская, ул. Смольная, ул. Декабристов, ул. Калинина, ул. Косарова, ул. Гагарина, ул. М. Горького, ул. Паши Савельевой, ул. Мира, ул. Железнодорожная, Московское ш., пер. Полевой, Зубцовское ш., ул. Вокзальная, ул. Привокзальная, ул. Луговая, пер. Луговой 2-й, ул. Белинского, ул. Дзержинского, пер. Дзержинского, 1-й, 2-й проезд Новоселов, ул. Гоголя, ул. Кривошапова, ул. Новоямская 2-я, ул. Октябрьская, Красноармейская наб., ул. Марата, ул. Соколова, ул. Народная, пер. Галицинский, ул. Братьев Розовых, Торопецкий тракт, ул. Текстильщиков, ул. Чернышевского, 2-й, 3-й, 4-й, 5-й, 6-й, 7-й, 8-й Мелиховский пер., пер. Каретина, 1-й, 2-й, 3-й Торопецкий пер., проезд Фабричный, ул. Б. Спасская, ул. Чехова, п. Льнозавод, ул. Заводская, ул. Петровского, пер. Зеленый, п. Нижний Бор, ул. Солнечная, пер. 1-й, 2-й, 3-й, 4-й, 5-й Солнечный, ул. Приречная, ул. Механизаторов, п. Путеец, ул. Автодорожная, ул. Рижская, Гоголевский пер., проезд Вяземский, пер. Соколова в г. Ржев Тверской области, назначение: 7.7 сооружения трубопроводного транспорта, протяженность 63770 м, адрес (местонахождение) объекта: Российская Федерация, Тверская область, г. Ржев


(наименование объекта)

### Графическое описание местоположения границ охранной зоны газораспределительной сети

Лист 71



Используемые условные знаки и обозначения:



- граница охранной зоны газопровода



- граница квартала кадастрового деления

69:00:0000000 - номер квартала кадастрового деления

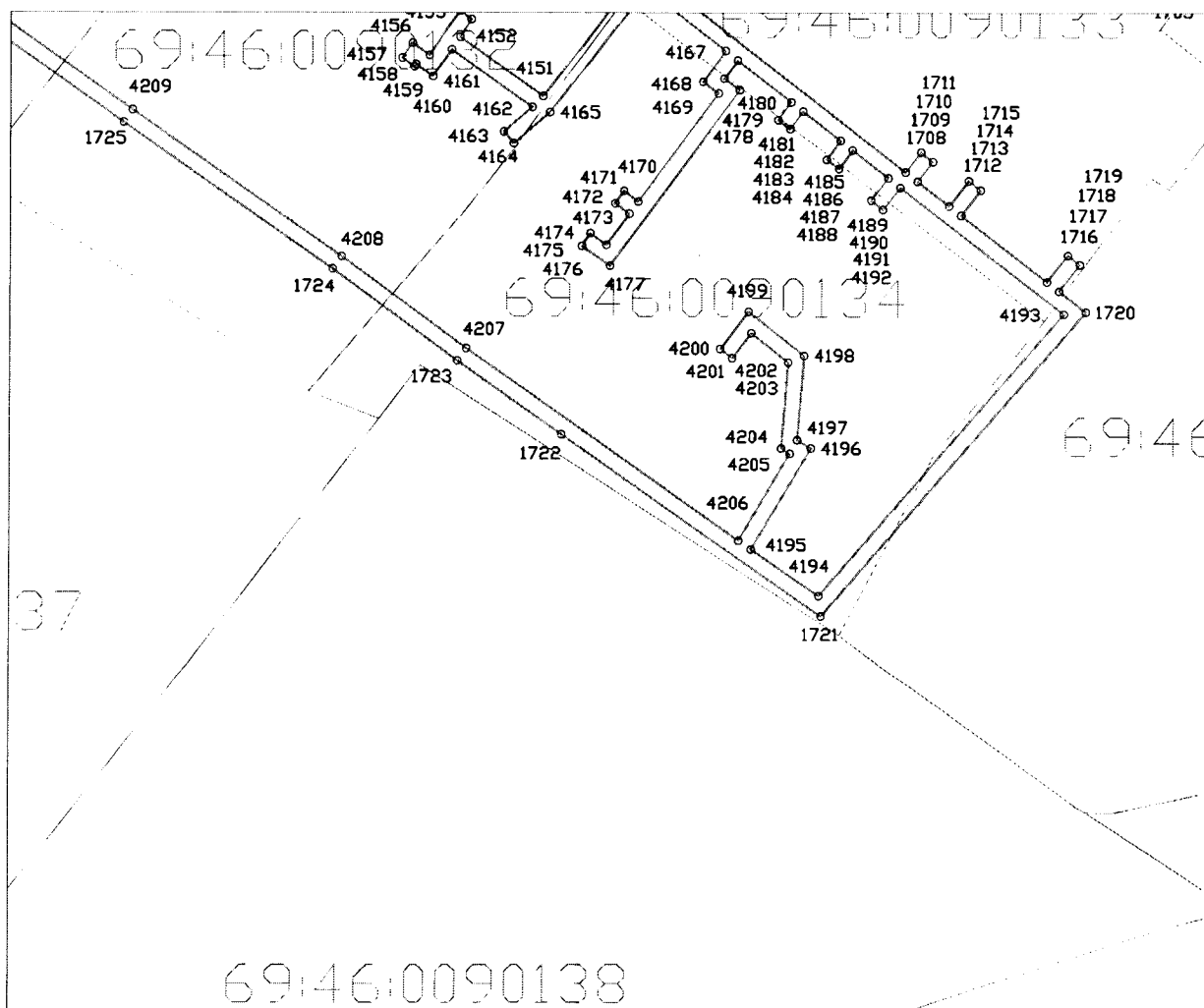
## Сведения о границах охранной зоны газораспределительной сети

Газораспределительные сети низкого давления по ул. Грацинского, ул. Партизанская, ул. Смольная, ул. Декабристов, ул. Калинина, ул. Косарова, ул. Гагарина, ул. М. Горького, ул. Паши Савельевой, ул. Мира, ул. Железнодорожная, Московское ш., пер. Полевой, Зубцовское ш., ул. Вокзальная, ул. Привокзальная, ул. Луговая, пер. Луговой 2-й, ул. Белинского, ул. Дзержинского, пер. Дзержинского, 1-й, 2-й проезд Новоселов, ул. Гоголя, ул. Кривошапова, ул. Новоямская 2-я, ул. Октябрьская, Красноармейская наб., ул. Марата, ул. Соколова, ул. Народная, пер. Галицинский, ул. Братьев Розовых, Торопецкий тракт, ул. Текстильщиков, ул. Чернышевского, 2-й, 3-й, 4-й, 5-й, 6-й, 7-й, 8-й Мелиховский пер., пер. Каретина, 1-й, 2-й, 3-й Торопецкий пер., проезд Фабричный, ул. Б. Спасская, ул. Чехова, п. Льнозавод, ул. Заводская, ул. Петровского, пер. Зеленый, п. Нижний Бор, ул. Солнечная, пер. 1-й, 2-й, 3-й, 4-й, 5-й Солнечный, ул. Приречная, ул. Механизаторов, п. Путеец, ул. Автодорожная, ул. Рижская, Гоголевский пер., проезд Вяземский, пер. Соколова в г. Ржев Тверской области, назначение: 7.7 сооружения трубопроводного транспорта, протяженность 63770 м, адрес (местонахождение) объекта: Российская Федерация, Тверская область, г. Ржев

(наименование объекта)

## Графическое описание местоположения границ охранной зоны газораспределительной сети

Лист 72



Используемые условные знаки и обозначения:



- граница охранной зоны газопровода



- граница квартала кадастрового деления

69:00:000000 - номер квартала кадастрового деления

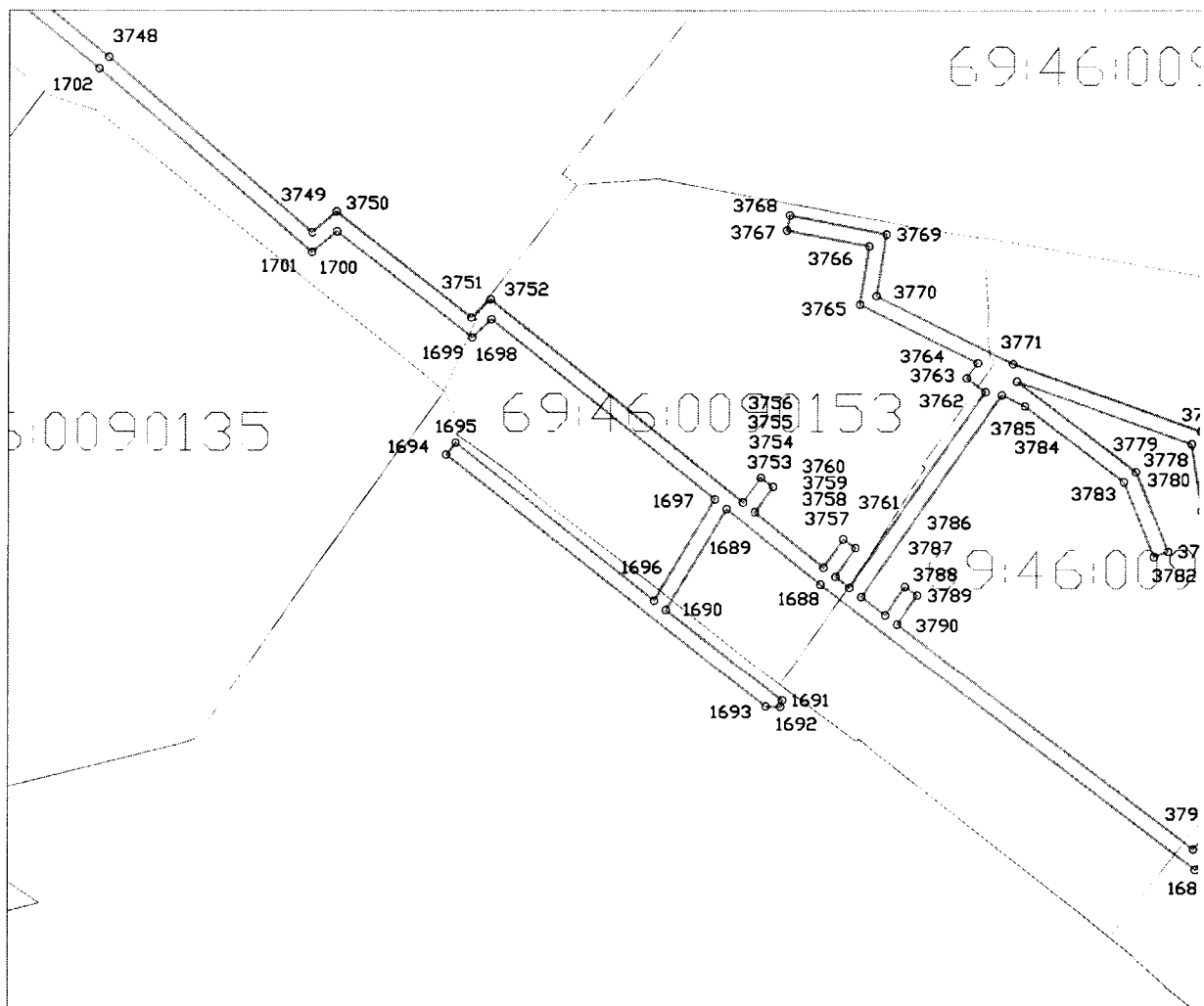
### Сведения о границах охранной зоны газораспределительной сети

Газораспределительные сети низкого давления по ул. Грацинского, ул. Партизанская, ул. Смольная, ул. Декабристов, ул. Калинина, ул. Косарова, ул. Гагарина, ул. М. Горького, ул. Паши Савельевой, ул. Мира, ул. Железнодорожная, Московское ш., пер. Полевой, Зубцовское ш., ул. Вокзальная, ул. Привокзальная, ул. Луговая, пер. Луговой 2-й, ул. Белинского, ул. Дзержинского, пер. Дзержинского, 1-й, 2-й проезд Новоселов, ул. Гоголя, ул. Кривошапова, ул. Новоямская 2-я, ул. Октябрьская, Красноармейская наб., ул. Марата, ул. Соколова, ул. Народная, пер. Галицкий, ул. Братьев Розовых, Торопецкий тракт, ул. Текстильщиков, ул. Чернышевского, 2-й, 3-й, 4-й, 5-й, 6-й, 7-й, 8-й Мелиховский пер., пер. Каретина, 1-й, 2-й, 3-й Торопецкий пер., проезд Фабричный, ул. Б. Спасская, ул. Чехова, п. Льнозавод, ул. Заводская, ул. Петровского, пер. Зеленый, п. Нижний Бор, ул. Солнечная, пер. 1-й, 2-й, 3-й, 4-й, 5-й Солнечный, ул. Приречная, ул. Механизаторов, п. Путеец, ул. Автодорожная, ул. Рижская, Гоголевский пер., проезд Вяземский, пер. Соколова в г. Ржев Тверской области, назначение: 7.7 сооружения трубопроводного транспорта, протяженность 63770 м, адрес (местонахождение) объекта: Российская Федерация, Тверская область, г. Ржев


(наименование объекта)

### Графическое описание местоположения границ охранной зоны газораспределительной сети

Лист 73



Используемые условные знаки и обозначения:



- граница охранной зоны газопровода



- граница квартала кадастрового деления

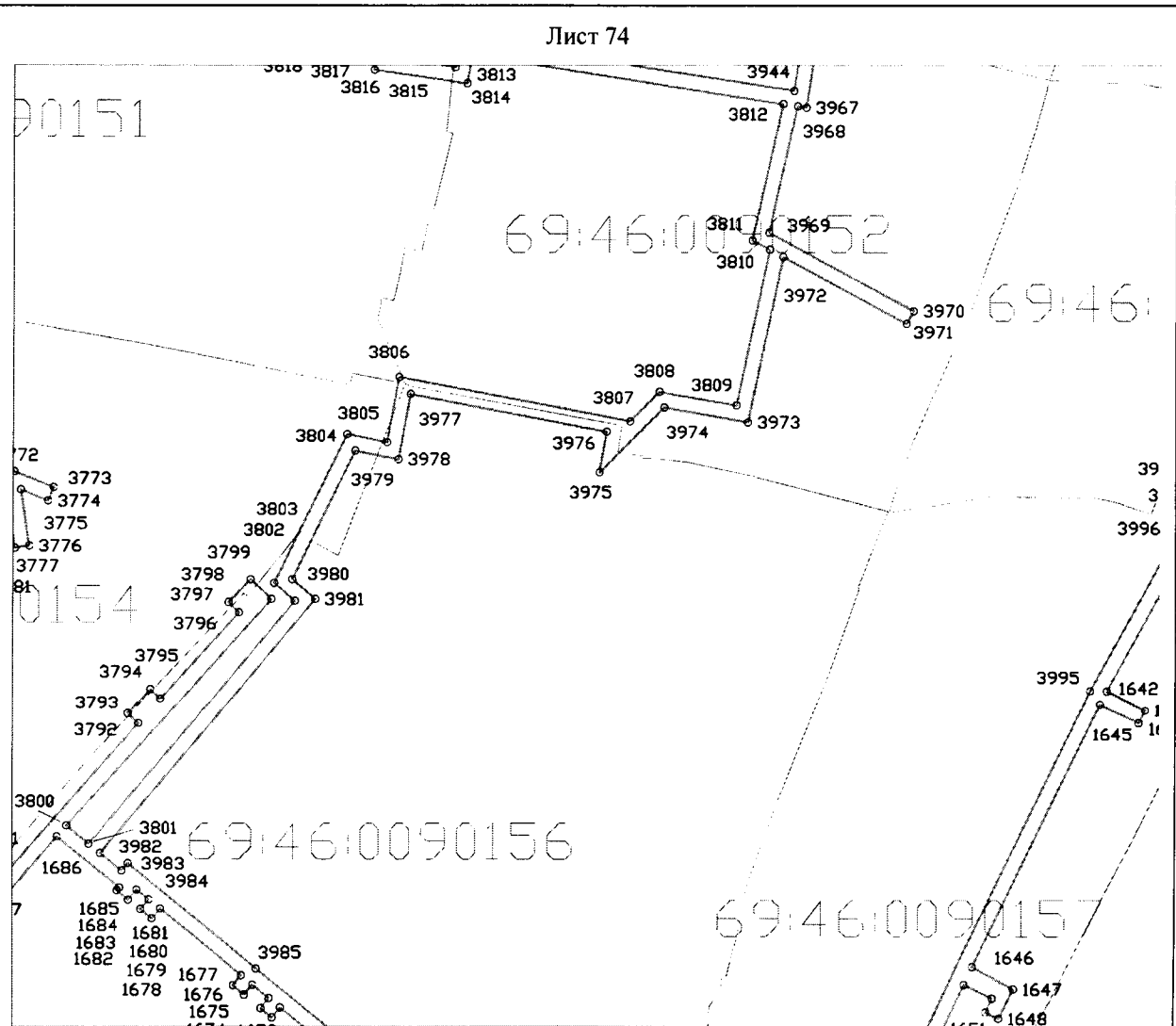
69:00:000000 - номер квартала кадастрового деления

### Сведения о границах охранной зоны газораспределительной сети

Газораспределительные сети низкого давления по ул. Грацинского, ул. Партизанская, ул. Смольная, ул. Декабристов, ул. Калинина, ул. Косарова, ул. Гагарина, ул. М. Горького, ул. Паши Савельевой, ул. Мира, ул. Железнодорожная, Московское ш., пер. Полевой, Зубцовское ш., ул. Вокзальная, ул. Привокзальная, ул. Луговая, пер. Луговой 2-й, ул. Белинского, ул. Дзержинского, пер. Дзержинского, 1-й, 2-й проезд Новоселов, ул. Гоголя, ул. Кривошапова, ул. Новоямская 2-я, ул. Октябрьская, Красноармейская наб., ул. Марата, ул. Соколова, ул. Народная, пер. Галицкий, ул. Братьев Розовых, Торопецкий тракт, ул. Текстильщиков, ул. Чернышевского, 2-й, 3-й, 4-й, 5-й, 6-й, 7-й, 8-й Мелиховский пер., пер. Каретина, 1-й, 2-й, 3-й Торопецкий пер., проезд Фабричный, ул. Б. Спасская, ул. Чехова, п. Льнозавод, ул. Заводская, ул. Петровского, пер. Зеленый, п. Нижний Бор, ул. Солнечная, пер. 1-й, 2-й, 3-й, 4-й, 5-й Солнечный, ул. Приречная, ул. Механизаторов, п. Путеец, ул. Автодорожная, ул. Рижская, Гоголевский пер., проезд Вяземский, пер. Соколова в г. Ржев Тверской области, назначение: 7.7 сооружения трубопроводного транспорта, протяженность 63770 м, адрес (местонахождение) объекта: Российская Федерация, Тверская область, г. Ржев

(наименование объекта)

### Графическое описание местоположения границ охранной зоны газораспределительной сети



Используемые условные знаки и обозначения:

- граница охранной зоны газопровода
- граница квартала кадастрового деления

69:00:0000000 - номер квартала кадастрового деления



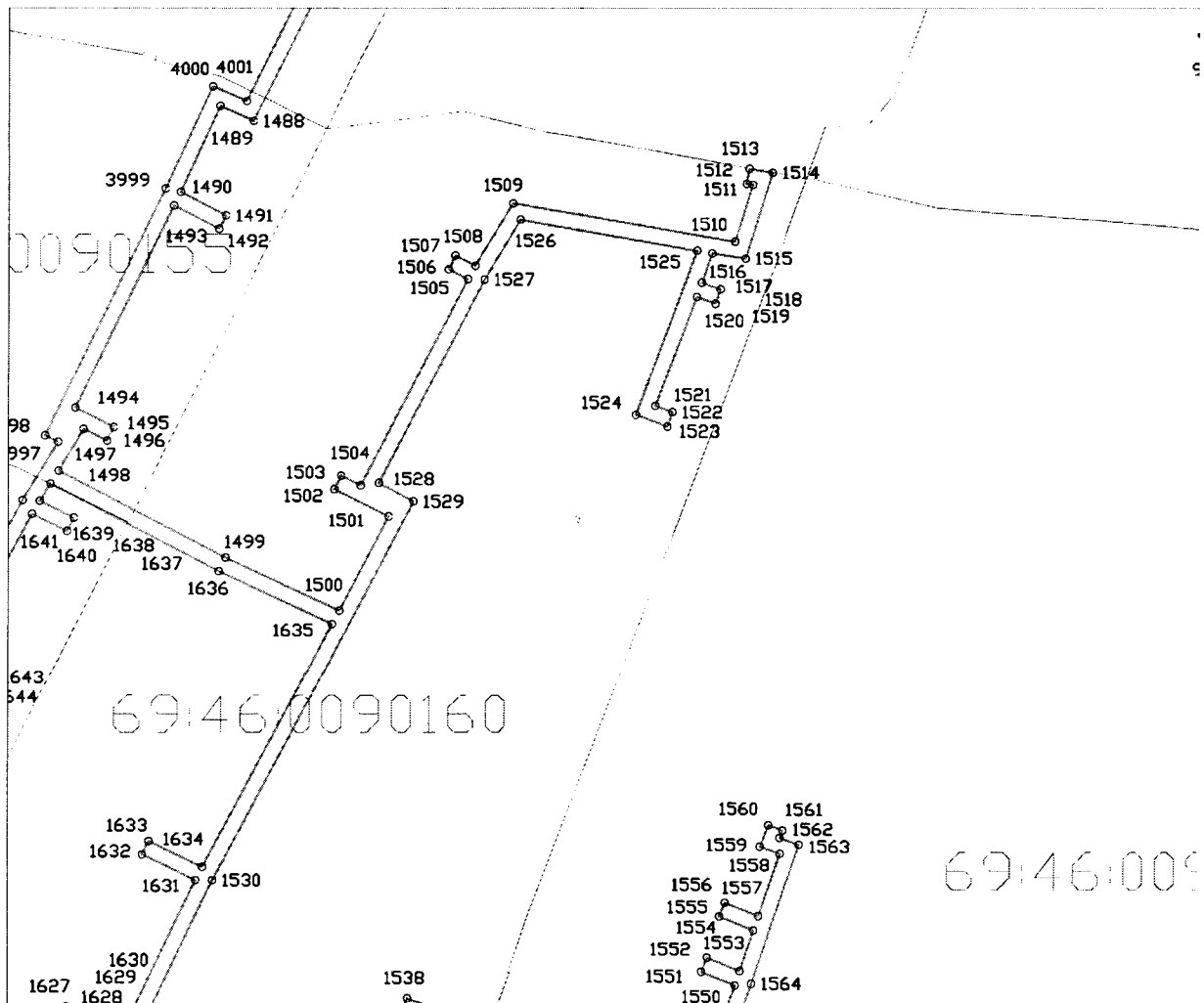
### Сведения о границах охранной зоны газораспределительной сети

Газораспределительные сети низкого давления по ул. Грацинского, ул. Партизанская, ул. Смольная, ул. Декабристов, ул. Калинина, ул. Косарова, ул. Гагарина, ул. М. Горького, ул. Паши Савельевой, ул. Мира, ул. Железнодорожная, Московское ш., пер. Полевой, Зубцовское ш., ул. Вокзальная, ул. Привокзальная, ул. Луговая, пер. Луговой 2-й, ул. Белинского, ул. Дзержинского, пер. Дзержинского, 1-й, 2-й проезд Новоселов, ул. Гоголя, ул. Кривошапова, ул. Новоямская 2-я, ул. Октябрьская, Красноармейская наб., ул. Марата, ул. Соколова, ул. Народная, пер. Галицинский, ул. Братьев Розовых, Торопецкий тракт, ул. Текстильщиков, ул. Чернышевского, 2-й, 3-й, 4-й, 5-й, 6-й, 7-й, 8-й Мелиховский пер., пер. Каретина, 1-й, 2-й, 3-й Торопецкий пер., проезд Фабричный, ул. Б. Спасская, ул. Чехова, п. Льнозавод, ул. Заводская, ул. Петровского, пер. Зеленый, п. Нижний Бор, ул. Солнечная, пер. 1-й, 2-й, 3-й, 4-й, 5-й Солнечный, ул. Приречная, ул. Механизаторов, п. Путеец, ул. Автодорожная, ул. Рижская, Гоголевский пер., проезд Вяземский, пер. Соколова в г. Ржев Тверской области, назначение: 7.7 сооружения трубопроводного транспорта, протяженность 63770 м, адрес (местонахождение) объекта: Российская Федерация, Тверская область, г. Ржев

(наименование объекта)

### Графическое описание местоположения границ охранной зоны газораспределительной сети

Лист 75



Используемые условные знаки и обозначения:

- граница охранной зоны газопровода
- - граница квартала кадастрового деления

69:00:0000000 - номер квартала кадастрового деления

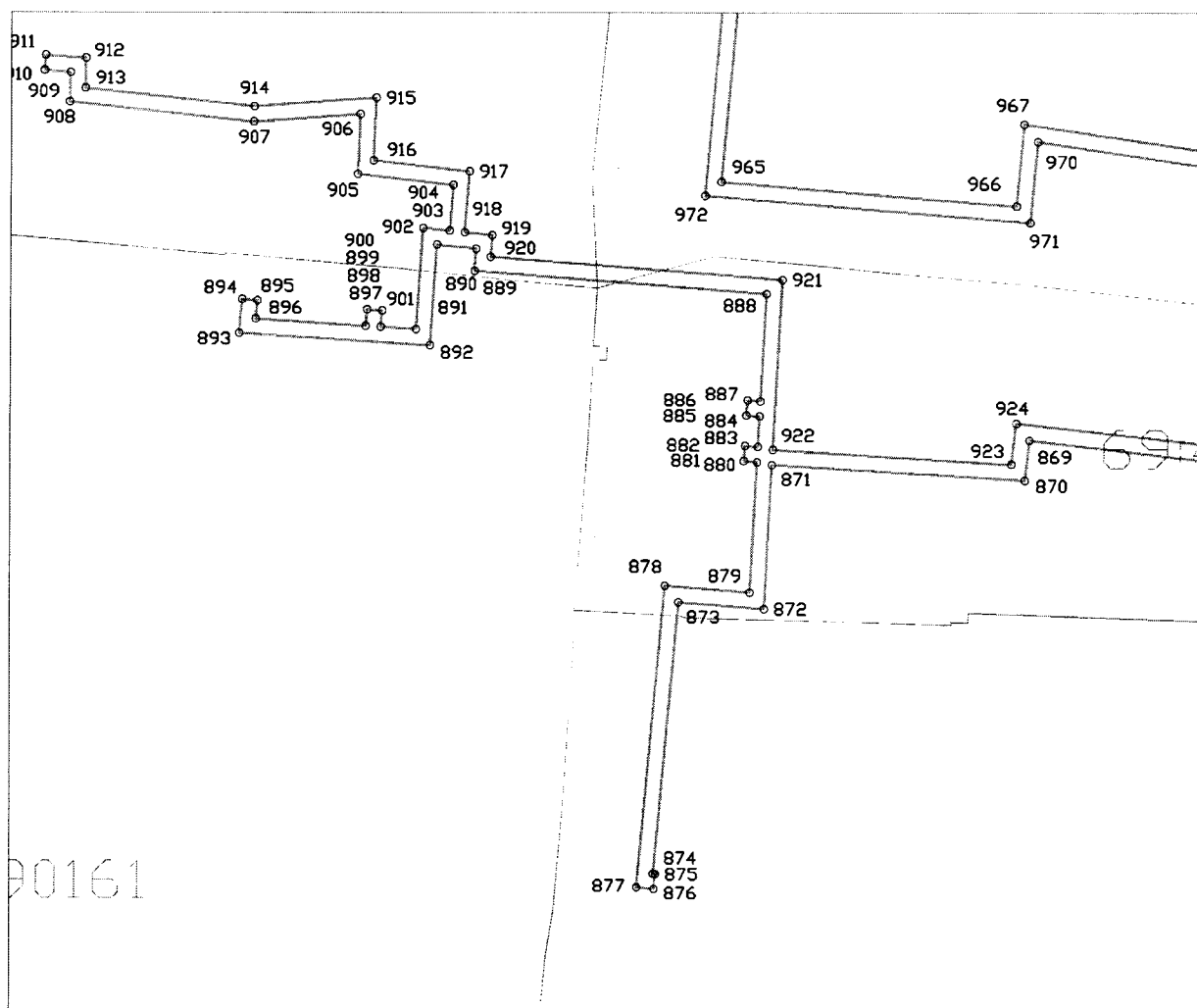
### Сведения о границах охранной зоны газораспределительной сети

Газораспределительные сети низкого давления по ул. Грацинского, ул. Партизанская, ул. Смольная, ул. Декабристов, ул. Калинина, ул. Косарова, ул. Гагарина, ул. М. Горького, ул. Паши Савельевой, ул. Мира, ул. Железнодорожная, Московское ш., пер. Полевой, Зубцовское ш., ул. Вокзальная, ул. Привокзальная, ул. Луговая, пер. Луговой 2-й, ул. Белинского, ул. Дзержинского, пер. Дзержинского, 1-й, 2-й проезд Новоселов, ул. Гоголя, ул. Кривошапова, ул. Новоямская 2-я, ул. Октябрьская, Красноармейская наб., ул. Марата, ул. Соколова, ул. Народная, пер. Галицкий, ул. Братьев Розовых, Торопецкий тракт, ул. Текстильщиков, ул. Чернышевского, 2-й, 3-й, 4-й, 5-й, 6-й, 7-й, 8-й Мелиховский пер., пер. Каретина, 1-й, 2-й, 3-й Торопецкий пер., проезд Фабричный, ул. Б. Спасская, ул. Чехова, п. Льнозавод, ул. Заводская, ул. Петровского, пер. Зеленый, п. Нижний Бор, ул. Солнечная, пер. 1-й, 2-й, 3-й, 4-й, 5-й Солнечный, ул. Приречная, ул. Механизаторов, п. Путеец, ул. Автодорожная, ул. Рижская, Гоголевский пер., проезд Вяземский, пер. Соколова в г. Ржев Тверской области, назначение: 7.7 сооружения трубопроводного транспорта, протяженность 63770 м, адрес (местонахождение) объекта: Российская Федерация, Тверская область, г. Ржев

(наименование объекта)

### Графическое описание местоположения границ охранной зоны газораспределительной сети

Лист 76



Используемые условные знаки и обозначения:

- граница охранной зоны газопровода
- - граница квартала кадастрового деления

69:00:000000 - номер квартала кадастрового деления

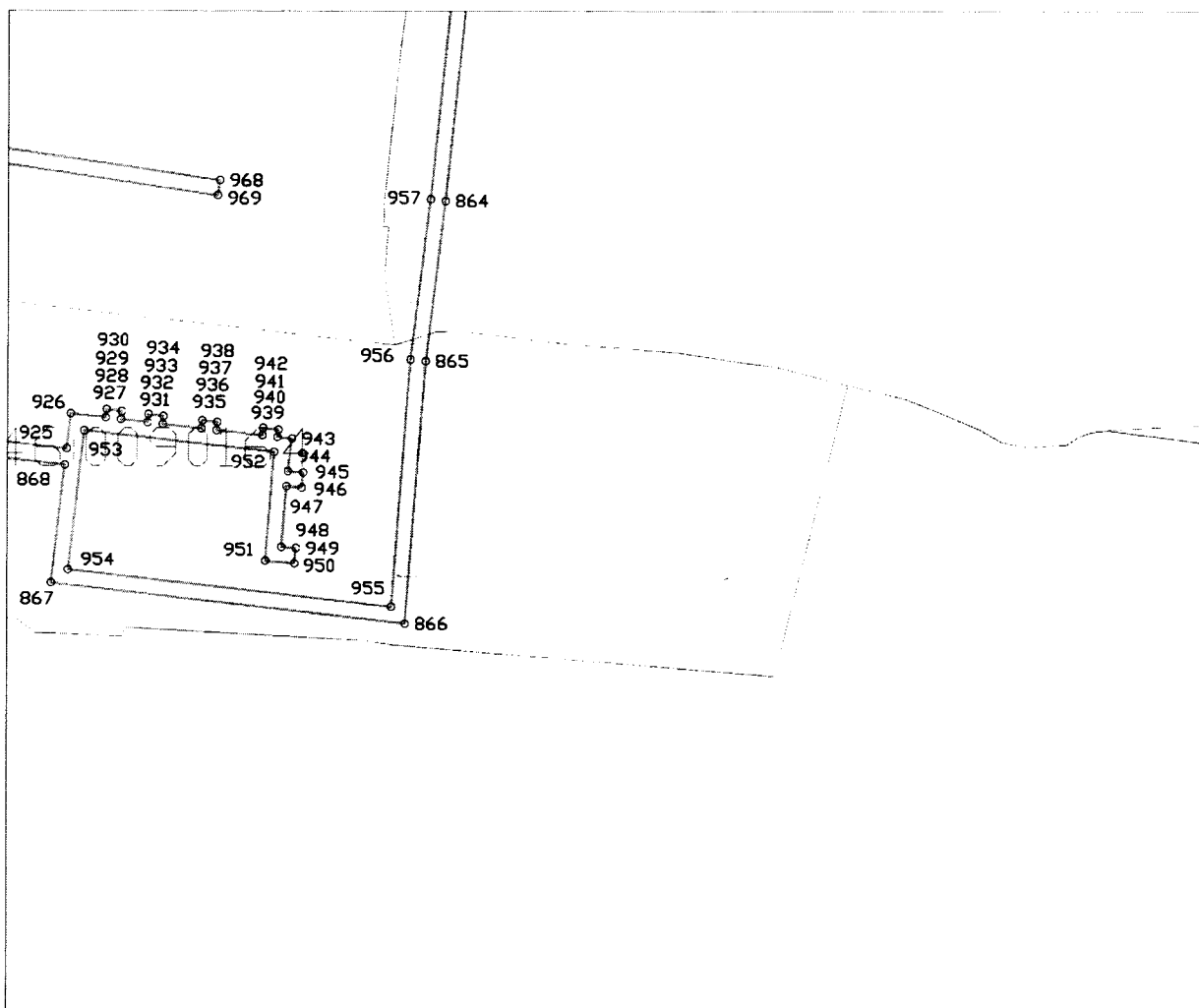
### Сведения о границах охранной зоны газораспределительной сети

Газораспределительные сети низкого давления по ул. Грацинского, ул. Партизанская, ул. Смольная, ул. Декабристов, ул. Калинина, ул. Косарова, ул. Гагарина, ул. М. Горького, ул. Паши Савельевой, ул. Мира, ул. Железнодорожная, Московское ш., пер. Полевой, Зубцовское ш., ул. Вокзальная, ул. Привокзальная, ул. Луговая, пер. Луговой 2-й, ул. Белинского, ул. Дзержинского, пер. Дзержинского, 1-й, 2-й проезд Новоселов, ул. Гоголя, ул. Кривошапова, ул. Новоямская 2-я, ул. Октябрьская, Красноармейская наб., ул. Марата, ул. Соколова, ул. Народная, пер. Галицкий, ул. Братьев Розовых, Торопецкий тракт, ул. Текстильщиков, ул. Чернышевского, 2-й, 3-й, 4-й, 5-й, 6-й, 7-й, 8-й Мелиховский пер., пер. Каретина, 1-й, 2-й, 3-й Торопецкий пер., проезд Фабричный, ул. Б. Спасская, ул. Чехова, п. Льнозавод, ул. Заводская, ул. Петровского, пер. Зеленый, п. Нижний Бор, ул. Солнечная, пер. 1-й, 2-й, 3-й, 4-й, 5-й Солнечный, ул. Приречная, ул. Механизаторов, п. Путеец, ул. Автодорожная, ул. Рижская, Гоголевский пер., проезд Вяземский, пер. Соколова в г. Ржев Тверской области, назначение: 7.7 сооружения трубопроводного транспорта, протяженность 63770 м, адрес (местонахождение) объекта: Российская Федерация, Тверская область, г. Ржев


(наименование объекта)

### Графическое описание местоположения границ охранной зоны газораспределительной сети

Лист 77



Используемые условные знаки и обозначения:



- граница охранной зоны газопровода



- граница квартала кадастрового деления

69:00:000000 - номер квартала кадастрового деления

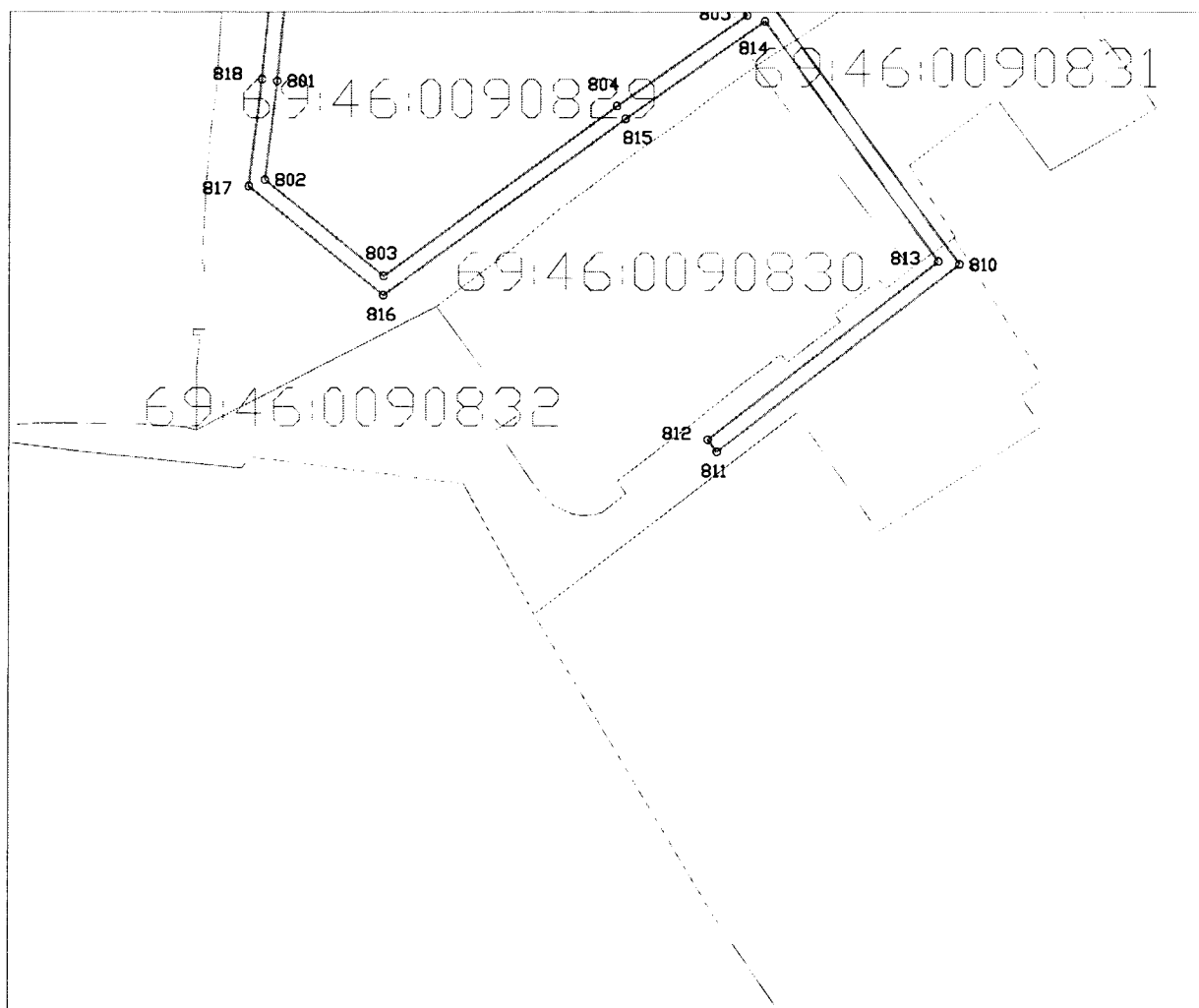
### Сведения о границах охранной зоны газораспределительной сети

Газораспределительные сети низкого давления по ул. Грацинского, ул. Партизанская, ул. Смольная, ул. Декабристов, ул. Калинина, ул. Косарова, ул. Гагарина, ул. М. Горького, ул. Паши Савельевой, ул. Мира, ул. Железнодорожная, Московское ш., пер. Полевой, Зубцовское ш., ул. Вокзальная, ул. Привокзальная, ул. Луговая, пер. Луговой 2-й, ул. Белинского, ул. Дзержинского, пер. Дзержинского, 1-й, 2-й проезд Новоселов, ул. Гоголя, ул. Кривошапова, ул. Новоямская 2-я, ул. Октябрьская, Красноармейская наб., ул. Марата, ул. Соколова, ул. Народная, пер. Галицкий, ул. Братьев Розовых, Торопецкий тракт, ул. Текстильщиков, ул. Чернышевского, 2-й, 3-й, 4-й, 5-й, 6-й, 7-й, 8-й Мелиховский пер., пер. Каретина, 1-й, 2-й, 3-й Торопецкий пер., проезд Фабричный, ул. Б. Спасская, ул. Чехова, п. Льнозавод, ул. Заводская, ул. Петровского, пер. Зеленый, п. Нижний Бор, ул. Солнечная, пер. 1-й, 2-й, 3-й, 4-й, 5-й Солнечный, ул. Приречная, ул. Механизаторов, п. Путеец, ул. Автодорожная, ул. Рижская, Гоголевский пер., проезд Вяземский, пер. Соколова в г. Ржев Тверской области, назначение: 7.7 сооружения трубопроводного транспорта, протяженность 63770 м, адрес (местонахождение) объекта: Российская Федерация, Тверская область, г. Ржев

(наименование объекта)

### Графическое описание местоположения границ охранной зоны газораспределительной сети

Лист 78



Используемые условные знаки и обозначения:

- граница охранной зоны газопровода
- граница квартала кадастрового деления

69:00:000000 - номер квартала кадастрового деления

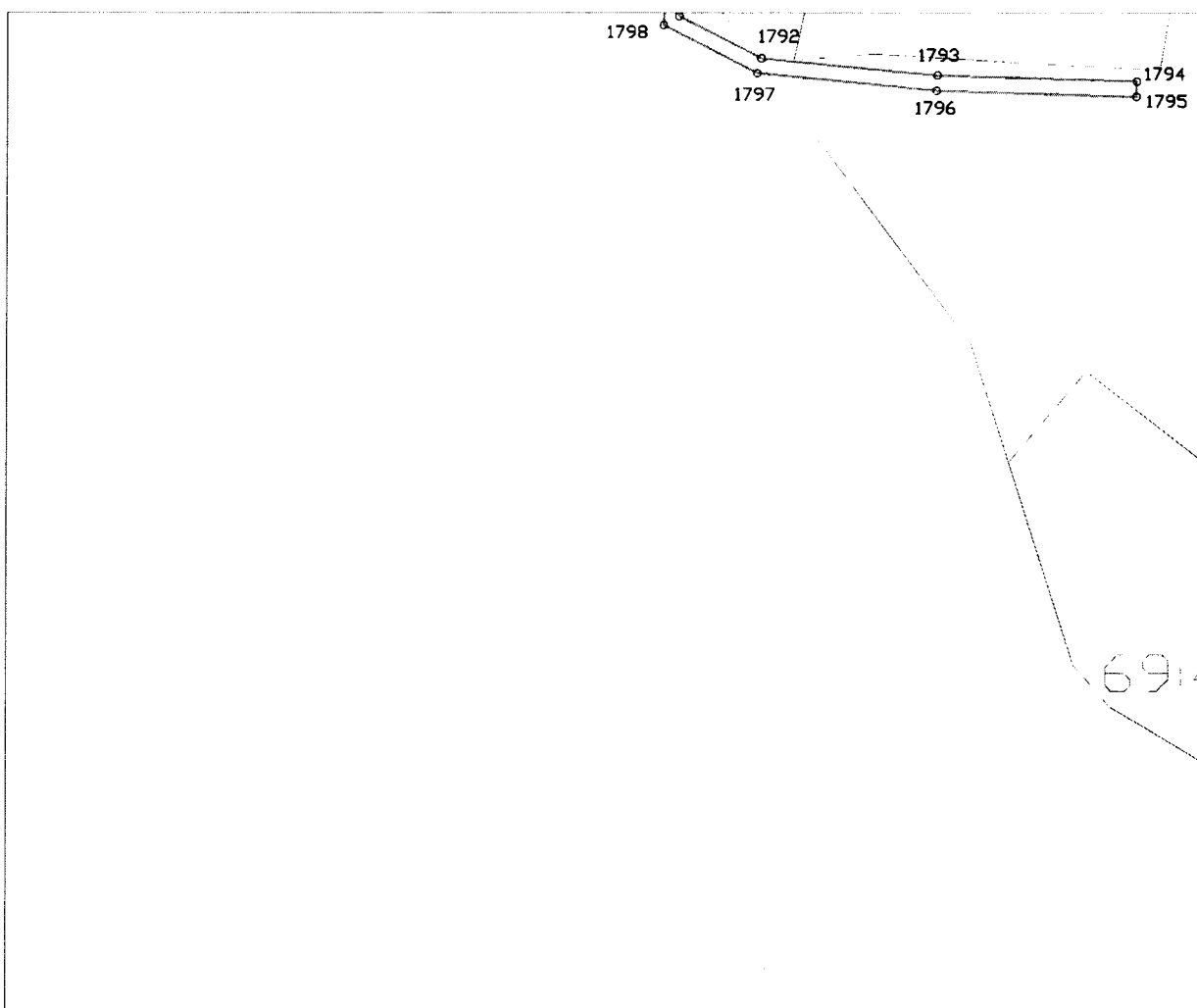
### Сведения о границах охранной зоны газораспределительной сети

Газораспределительные сети низкого давления по ул. Грацинского, ул. Партизанская, ул. Смольная, ул. Декабристов, ул. Калинина, ул. Косарова, ул. Гагарина, ул. М. Горького, ул. Паши Савельевой, ул. Мира, ул. Железнодорожная, Московское ш., пер. Полевой, Зубцовское ш., ул. Вокзальная, ул. Привокзальная, ул. Луговая, пер. Луговой 2-й, ул. Белинского, ул. Дзержинского, пер. Дзержинского, 1-й, 2-й проезд Новоселов, ул. Гоголя, ул. Кривошапова, ул. Новоямская 2-я, ул. Октябрьская, Красноармейская наб., ул. Марата, ул. Соколова, ул. Народная, пер. Галицинский, ул. Братьев Розовых, Торопецкий тракт, ул. Текстильщиков, ул. Чернышевского, 2-й, 3-й, 4-й, 5-й, 6-й, 7-й, 8-й Мелиховский пер., пер. Каретина, 1-й, 2-й, 3-й Торопецкий пер., проезд Фабричный, ул. Б. Спасская, ул. Чехова, п. Льнозавод, ул. Заводская, ул. Петровского, пер. Зеленый, п. Нижний Бор, ул. Солнечная, пер. 1-й, 2-й, 3-й, 4-й, 5-й Солнечный, ул. Приречная, ул. Механизаторов, п. Путеец, ул. Автодорожная, ул. Рижская, Гоголевский пер., проезд Вяземский, пер. Соколова в г. Ржев Тверской области, назначение: 7.7 сооружения трубопроводного транспорта, протяженность 63770 м, адрес (местонахождение) объекта: Российская Федерация, Тверская область, г. Ржев


(наименование объекта)

### Графическое описание местоположения границ охранной зоны газораспределительной сети

Лист 79



Используемые условные знаки и обозначения:



- граница охранной зоны газопровода



- граница квартала кадастрового деления

69:00:0000000 - номер квартала кадастрового деления

### Сведения о границах охранной зоны газораспределительной сети

Газораспределительные сети низкого давления по ул. Грацинского, ул. Партизанская, ул. Смольная, ул. Декабристов, ул. Калинина, ул. Косарова, ул. Гагарина, ул. М. Горького, ул. Паши Савельевой, ул. Мира, ул. Железнодорожная, Московское ш., пер. Полевой, Зубцовское ш., ул. Вокзальная, ул. Привокзальная, ул. Луговая, пер. Луговой 2-й, ул. Белинского, ул. Дзержинского, пер. Дзержинского, 1-й, 2-й проезд Новоселов, ул. Гоголя, ул. Кривошапова, ул. Новоямская 2-я, ул. Октябрьская, Красноармейская наб., ул. Марата, ул. Соколова, ул. Народная, пер. Галицкий, ул. Братьев Розовых, Торопецкий тракт, ул. Текстильщиков, ул. Чернышевского,

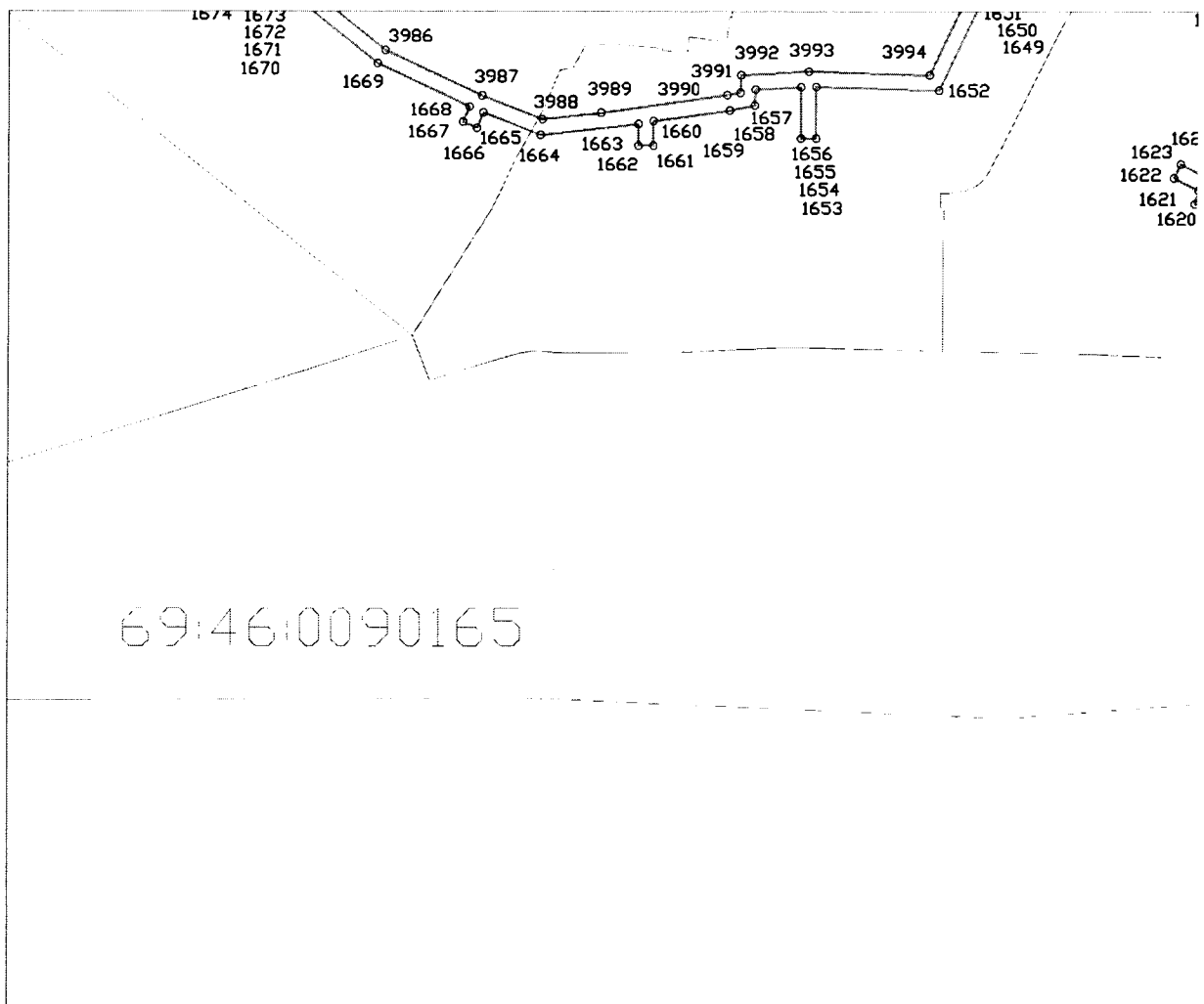
2-й, 3-й, 4-й, 5-й, 6-й, 7-й, 8-й Мелиховский пер., пер. Каретина, 1-й, 2-й, 3-й Торопецкий пер., проезд Фабричный, ул. Б. Спасская, ул. Чехова, п. Льнозавод, ул. Заводская, ул. Петровского, пер. Зеленый, п. Нижний Бор, ул. Солнечная, пер. 1-й, 2-й, 3-й, 4-й, 5-й Солнечный, ул. Приречная, ул. Механизаторов, п. Путьец, ул. Автодорожная, ул. Рижская, Гоголевский пер., проезд Вяземский, пер. Соколова в г. Ржев Тверской области, назначение: 7.7 сооружения трубопроводного транспорта, протяженность 63770 м, адрес (местонахождение) объекта: Российская Федерация, Тверская область,

г. Ржев

(наименование объекта)

### Графическое описание местоположения границ охранной зоны газораспределительной сети

Лист 80



Используемые условные знаки и обозначения:

- граница охранной зоны газопровода
- - граница квартала кадастрового деления

69:00:000000 - номер квартала кадастрового деления

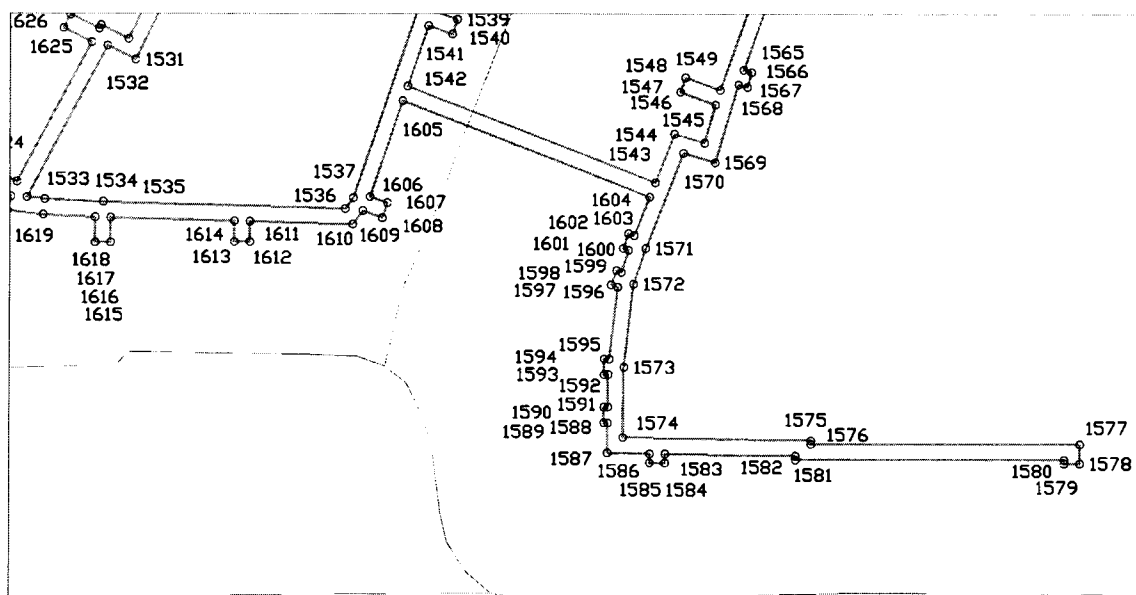
### Сведения о границах охранной зоны газораспределительной сети

Газораспределительные сети низкого давления по ул. Грацинского, ул. Партизанская, ул. Смольная, ул. Декабристов, ул. Калинина, ул. Косарова, ул. Гагарина, ул. М. Горького, ул. Паши Савельевой, ул. Мира, ул. Железнодорожная, Московское ш., пер. Полевой, Зубцовское ш., ул. Вокзальная, ул. Привокзальная, ул. Луговая, пер. Луговой 2-й, ул. Белинского, ул. Дзержинского, пер. Дзержинского, 1-й, 2-й проезд Новоселов, ул. Гоголя, ул. Кривошапова, ул. Новоямская 2-я, ул. Октябрьская, Красноармейская наб., ул. Марата, ул. Соколова, ул. Народная, пер. Галицинский, ул. Братьев Розовых, Торопецкий тракт, ул. Текстильщиков, ул. Чернышевского, 2-й, 3-й, 4-й, 5-й, 6-й, 7-й, 8-й Мелиховский пер., пер. Каретина, 1-й, 2-й, 3-й Торопецкий пер., проезд Фабричный, ул. Б. Спасская, ул. Чехова, п. Льнозавод, ул. Заводская, ул. Петровского, пер. Зеленый, п. Нижний Бор, ул. Солнечная, пер. 1-й, 2-й, 3-й, 4-й, 5-й Солнечный, ул. Приречная, ул. Механизаторов, п. Путеец, ул. Автодорожная, ул. Рижская, Гоголевский пер., проезд Вяземский, пер. Соколова в г. Ржев Тверской области, назначение: 7.7 сооружения трубопроводного транспорта, протяженность 63770 м, адрес (местонахождение) объекта: Российская Федерация, Тверская область, г. Ржев


(наименование объекта)

### Графическое описание местоположения границ охранной зоны газораспределительной сети

Лист 81



Используемые условные знаки и обозначения:



- граница охранной зоны газопровода



- граница квартала кадастрового деления

69:00:000000 - номер квартала кадастрового деления

## Сведения о границах охранной зоны газораспределительной сети

Газораспределительные сети низкого давления по ул. Грацинского, ул. Партизанская, ул. Смольная, ул. Декабристов, ул. Калинина, ул. Косарова, ул. Гагарина, ул. М. Горького, ул. Паши Савельевой, ул. Мира, ул. Железнодорожная, Московское ш., пер. Полевой, Зубцовское ш., ул. Вокзальная, ул. Привокзальная, ул. Луговая, пер. Луговой 2-й, ул. Белинского, ул. Дзержинского, пер. Дзержинского, 1-й, 2-й проезд Новоселов, ул. Гоголя, ул. Кривошапова, ул. Новоямская 2-я, ул. Октябрьская, Красноармейская наб., ул. Марата, ул. Соколова, ул. Народная, пер. Галицинский, ул. Братьев Розовых, Торопецкий тракт, ул. Текстильщиков, ул. Чернышевского, 2-й, 3-й, 4-й, 5-й, 6-й, 7-й, 8-й Мелиховский пер., пер. Каретина, 1-й, 2-й, 3-й Торопецкий пер., проезд Фабричный, ул. Б. Спасская, ул. Чехова, п. Льнозавод, ул. Заводская, ул. Петровского, пер. Зеленый, п. Нижний Бор, ул. Солнечная, пер. 1-й, 2-й, 3-й, 4-й, 5-й Солнечный, ул. Приречная, ул. Механизаторов, п. Путеец, ул. Автодорожная, ул. Рижская, Гоголевский пер., проезд Вяземский, пер. Соколова в г. Ржев Тверской области, назначение: 7.7 сооружения трубопроводного транспорта, протяженность 63770 м, адрес (местонахождение) объекта: Российская Федерация, Тверская область, г. Ржев


(наименование объекта)

## Графическое описание местоположения границ охранной зоны газораспределительной сети

Лист 82



Используемые условные знаки и обозначения:



- граница охранной зоны газопровода



- граница квартала кадастрового деления

69:00:000000 - номер квартала кадастрового деления



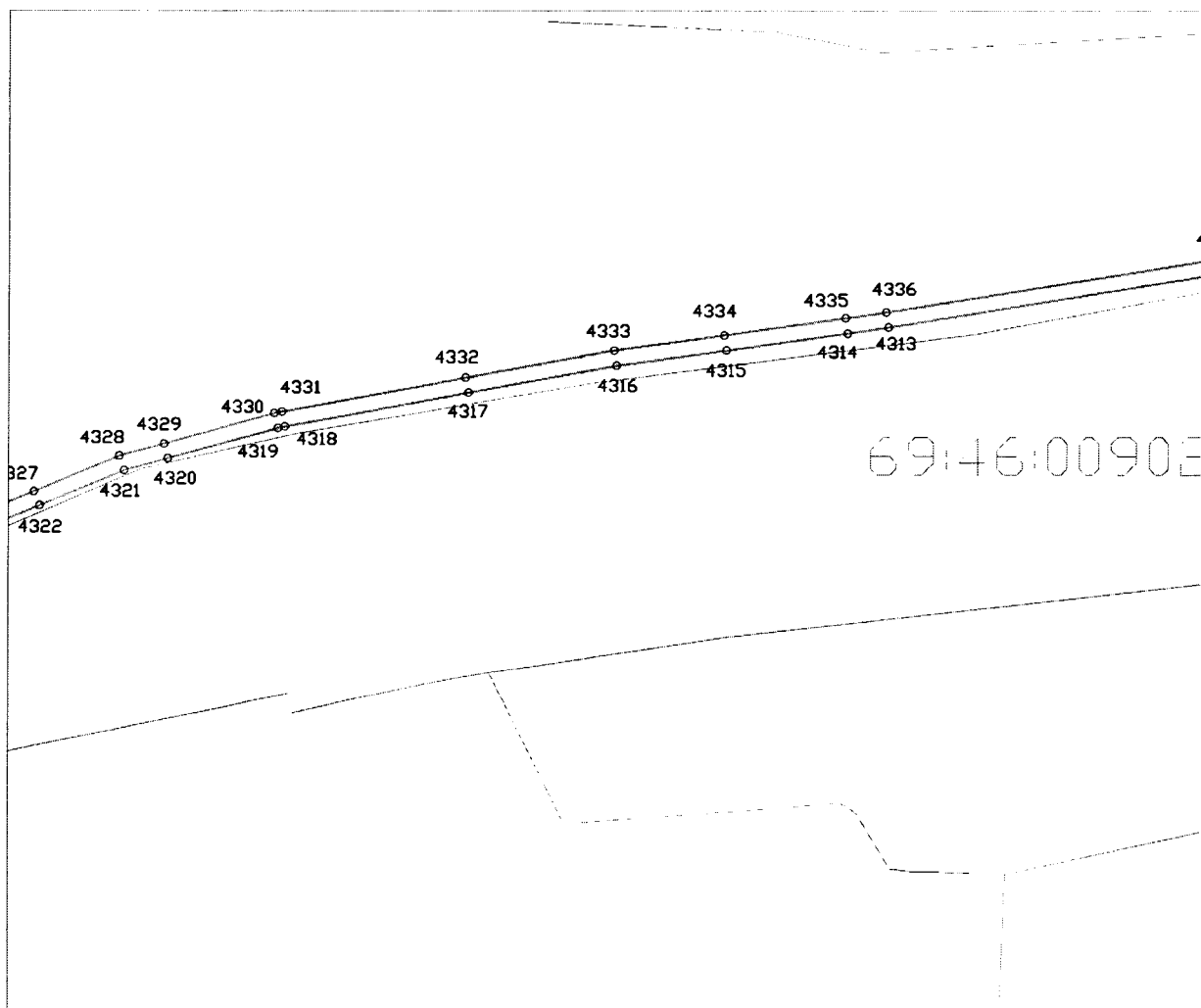
### Сведения о границах охранной зоны газораспределительной сети

Газораспределительные сети низкого давления по ул. Грацинского, ул. Партизанская, ул. Смольная, ул. Декабристов, ул. Калинина, ул. Косарова, ул. Гагарина, ул. М. Горького, ул. Паши Савельевой, ул. Мира, ул. Железнодорожная, Московское ш., пер. Полевой, Зубцовское ш., ул. Вокзальная, ул. Привокзальная, ул. Луговая, пер. Луговой 2-й, ул. Белинского, ул. Дзержинского, пер. Дзержинского, 1-й, 2-й проезд Новоселов, ул. Гоголя, ул. Кривошапова, ул. Новоямская 2-я, ул. Октябрьская, Красноармейская наб., ул. Марата, ул. Соколова, ул. Народная, пер. Галицинский, ул. Братьев Розовых, Торопецкий тракт, ул. Текстильщиков, ул. Чернышевского, 2-й, 3-й, 4-й, 5-й, 6-й, 7-й, 8-й Мелиховский пер., пер. Каретина, 1-й, 2-й, 3-й Торопецкий пер., проезд Фабричный, ул. Б. Спасская, ул. Чехова, п. Льнозавод, ул. Заводская, ул. Петровского, пер. Зеленый, п. Нижний Бор, ул. Солнечная, пер. 1-й, 2-й, 3-й, 4-й, 5-й Солнечный, ул. Приречная, ул. Механизаторов, п. Путеец, ул. Автодорожная, ул. Рижская, Гоголевский пер., проезд Вяземский, пер. Соколова в г. Ржев Тверской области, назначение: 7.7 сооружения трубопроводного транспорта, протяженность 63770 м, адрес (местонахождение) объекта: Российская Федерация, Тверская область, г. Ржев


(наименование объекта)

### Графическое описание местоположения границ охранной зоны газораспределительной сети

Лист 83



Используемые условные знаки и обозначения:



- граница охранной зоны газопровода



- граница квартала кадастрового деления

69:00:000000 - номер квартала кадастрового деления

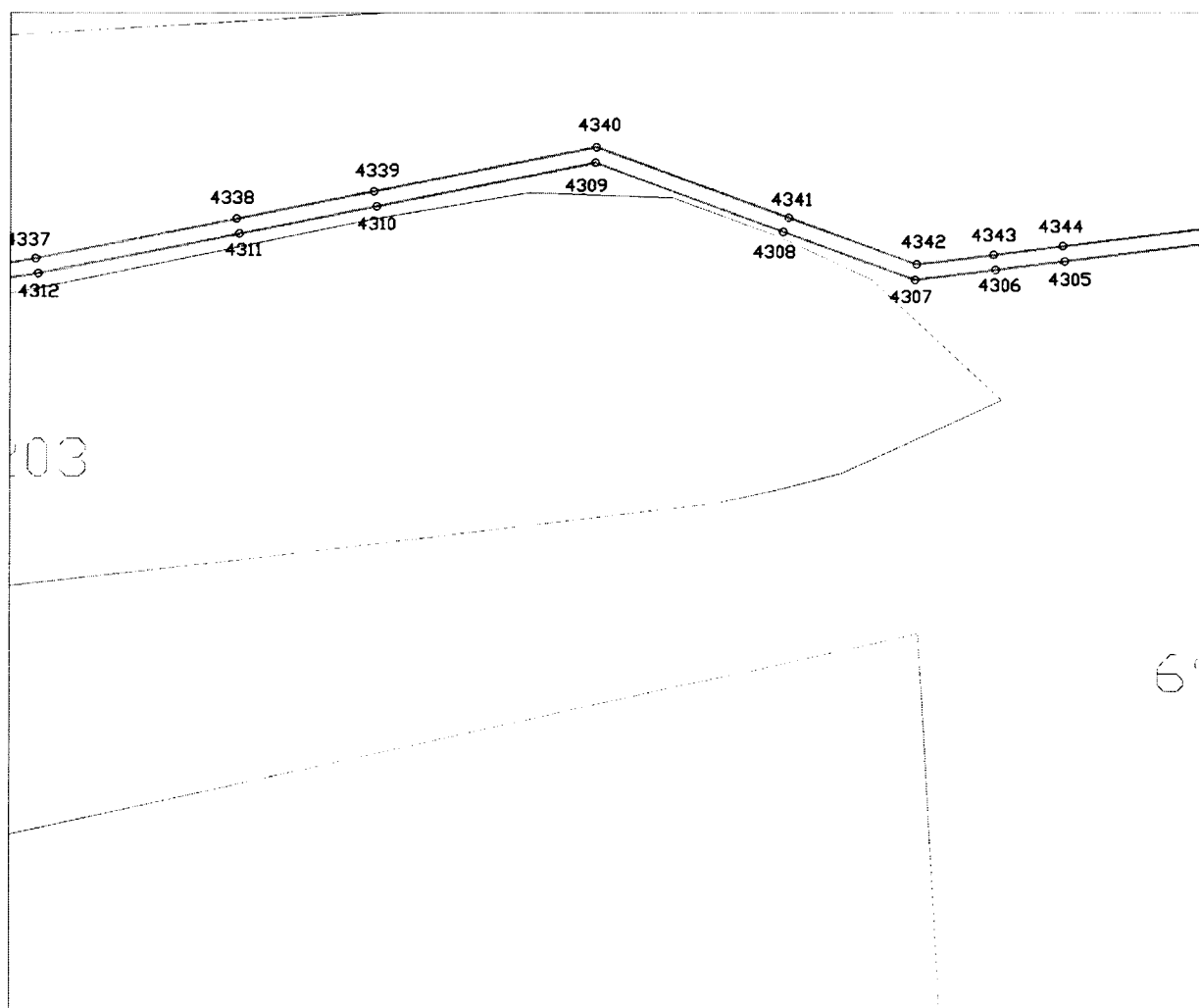
### Сведения о границах охранной зоны газораспределительной сети

Газораспределительные сети низкого давления по ул. Грацинского, ул. Партизанская, ул. Смольная, ул. Декабристов, ул. Калинина, ул. Косарова, ул. Гагарина, ул. М. Горького, ул. Паши Савельевой, ул. Мира, ул. Железнодорожная, Московское ш., пер. Полевой, Зубцовское ш., ул. Вокзальная, ул. Привокзальная, ул. Луговая, пер. Луговой 2-й, ул. Белинского, ул. Дзержинского, пер. Дзержинского, 1-й, 2-й проезд Новоселов, ул. Гоголя, ул. Кривошапова, ул. Новоямская 2-я, ул. Октябрьская, Красноармейская наб., ул. Марата, ул. Соколова, ул. Народная, пер. Галицинский, ул. Братьев Розовых, Торопецкий тракт, ул. Текстильщиков, ул. Чернышевского, 2-й, 3-й, 4-й, 5-й, 6-й, 7-й, 8-й Мелиховский пер., пер. Каретина, 1-й, 2-й, 3-й Торопецкий пер., проезд Фабричный, ул. Б. Спасская, ул. Чехова, п. Льнозавод, ул. Заводская, ул. Петровского, пер. Зеленый, п. Нижний Бор, ул. Солнечная, пер. 1-й, 2-й, 3-й, 4-й, 5-й Солнечный, ул. Приречная, ул. Механизаторов, п. Путеец, ул. Автодорожная, ул. Рижская, Гоголевский пер., проезд Вяземский, пер. Соколова в г. Ржев Тверской области, назначение: 7.7 сооружения трубопроводного транспорта, протяженность 63770 м, адрес (местонахождение) объекта: Российская Федерация, Тверская область, г. Ржев

(наименование объекта)

### Графическое описание местоположения границ охранной зоны газораспределительной сети

Лист 84



Используемые условные знаки и обозначения:

- граница охранной зоны газопровода
- - граница квартала кадастрового деления

69:00:000000 - номер квартала кадастрового деления

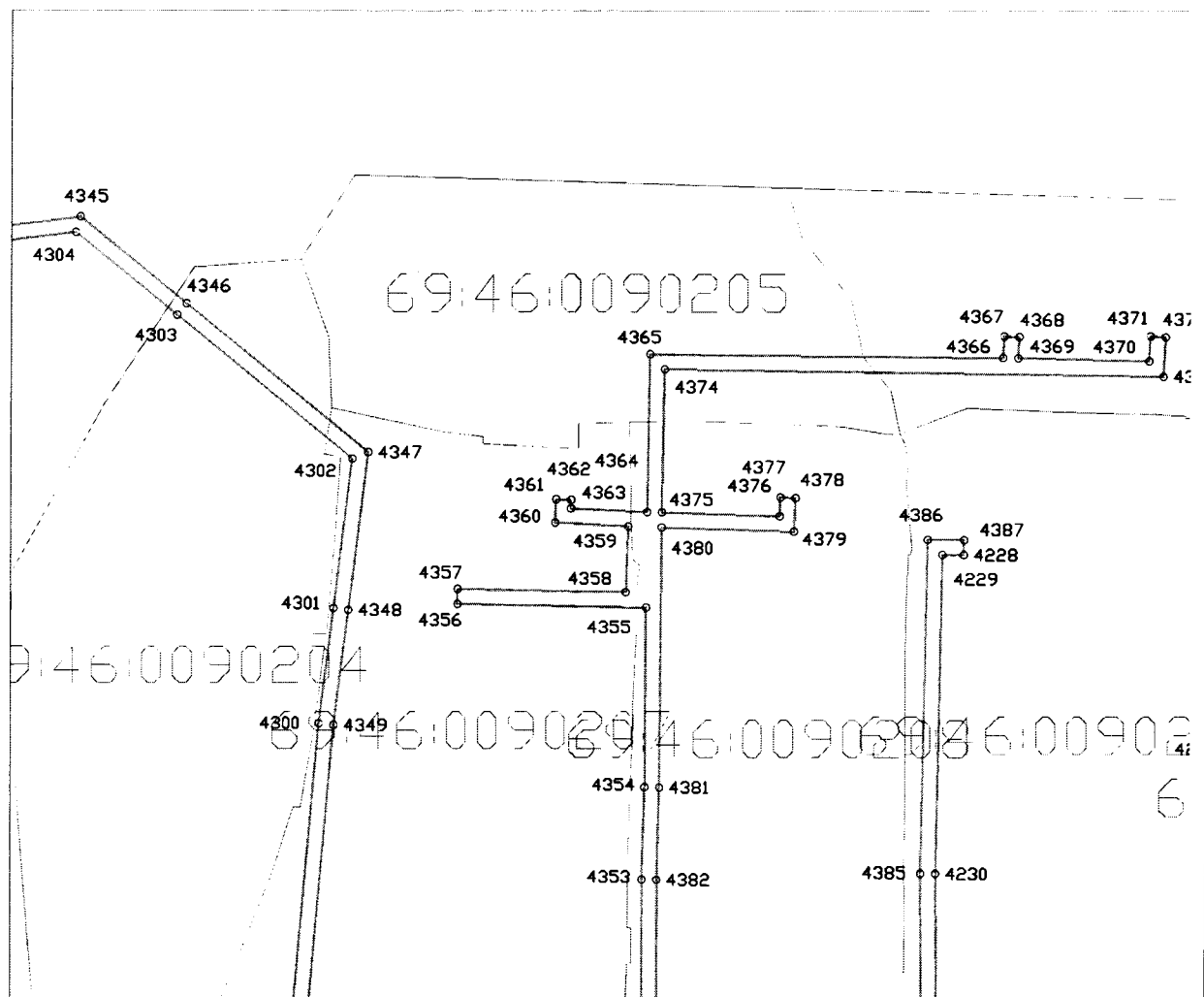
### Сведения о границах охранной зоны газораспределительной сети

Газораспределительные сети низкого давления по ул. Грацинского, ул. Партизанская, ул. Смольная, ул. Декабристов, ул. Калинина, ул. Косарова, ул. Гагарина, ул. М. Горького, ул. Паши Савельевой, ул. Мира, ул. Железнодорожная, Московское ш., пер. Полевой, Зубцовское ш., ул. Вокзальная, ул. Привокзальная, ул. Луговая, пер. Луговой 2-й, ул. Белинского, ул. Дзержинского, пер. Дзержинского, 1-й, 2-й проезд Новоселов, ул. Гоголя, ул. Кривошапова, ул. Новоямская 2-я, ул. Октябрьская, Красноармейская наб., ул. Марата, ул. Соколова, ул. Народная, пер. Галицинский, ул. Братьев Розовых, Торопецкий тракт, ул. Текстильщиков, ул. Чернышевского, 2-й, 3-й, 4-й, 5-й, 6-й, 7-й, 8-й Мелиховский пер., пер. Каретина, 1-й, 2-й, 3-й Торопецкий пер., проезд Фабричный, ул. Б. Спасская, ул. Чехова, п. Лынозавод, ул. Заводская, ул. Петровского, пер. Зеленый, п. Нижний Бор, ул. Солнечная, пер. 1-й, 2-й, 3-й, 4-й, 5-й Солнечный, ул. Приречная, ул. Механизаторов, п. Путеец, ул. Автодорожная, ул. Рижская, Гоголевский пер., проезд Вяземский, пер. Соколова в г. Ржев Тверской области, назначение: 7.7 сооружения трубопроводного транспорта, протяженность 63770 м, адрес (местонахождение) объекта: Российская Федерация, Тверская область, г. Ржев

(наименование объекта)

Графическое описание местоположения границ охранной зоны газораспределительной сети

Лист 85



Используемые условные знаки и обозначения:

- граница охранной зоны газопровода
- граница квартала кадастрового деления

69:00:0000000 - номер квартала кадастрового деления

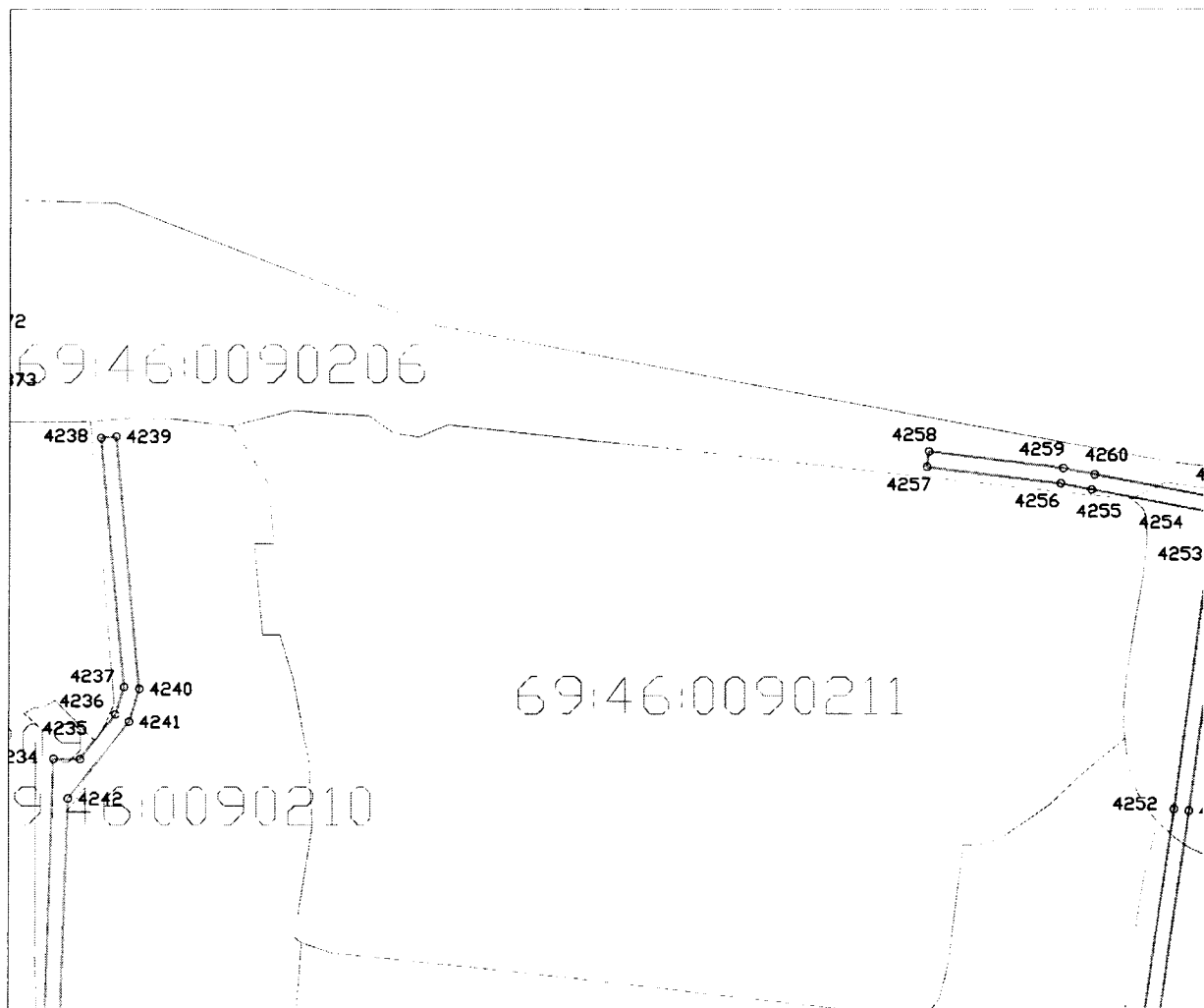
### Сведения о границах охранной зоны газораспределительной сети

Газораспределительные сети низкого давления по ул. Грацинского, ул. Партизанская, ул. Смольная, ул. Декабристов, ул. Калинина, ул. Косарова, ул. Гагарина, ул. М. Горького, ул. Паши Савельевой, ул. Мира, ул. Железнодорожная, Московское ш., пер. Полевой, Зубцовское ш., ул. Вокзальная, ул. Привокзальная, ул. Луговая, пер. Луговой 2-й, ул. Белинского, ул. Дзержинского, пер. Дзержинского, 1-й, 2-й проезд Новоселов, ул. Гоголя, ул. Кривошапова, ул. Новоямская 2-я, ул. Октябрьская, Красноармейская наб., ул. Марата, ул. Соколова, ул. Народная, пер. Галицкий, ул. Братьев Розовых, Торопецкий тракт, ул. Текстильщиков, ул. Чернышевского, 2-й, 3-й, 4-й, 5-й, 6-й, 7-й, 8-й Мелиховский пер., пер. Каретина, 1-й, 2-й, 3-й Торопецкий пер., проезд Фабричный, ул. Б. Спасская, ул. Чехова, п. Льнозавод, ул. Заводская, ул. Петровского, пер. Зеленый, п. Нижний Бор, ул. Солнечная, пер. 1-й, 2-й, 3-й, 4-й, 5-й Солнечный, ул. Приречная, ул. Механизаторов, п. Путеец, ул. Автодорожная, ул. Рижская, Гоголевский пер., проезд Вяземский, пер. Соколова в г. Ржев Тверской области, назначение: 7.7 сооружения трубопроводного транспорта, протяженность 63770 м, адрес (местонахождение) объекта: Российская Федерация, Тверская область, г. Ржев


(наименование объекта)

### Графическое описание местоположения границ охранной зоны газораспределительной сети

Лист 86



Используемые условные знаки и обозначения:



- граница охранной зоны газопровода



- граница квартала кадастрового деления

69:00:0000000 - номер квартала кадастрового деления

### Сведения о границах охранной зоны газораспределительной сети

Газораспределительные сети низкого давления по ул. Грацинского, ул. Партизанская, ул. Смольная, ул. Декабристов, ул. Калинина, ул. Косарова, ул. Гагарина, ул. М. Горького, ул. Паши Савельевой, ул. Мира, ул. Железнодорожная, Московское ш., пер. Полевой, Зубцовское ш., ул. Вокзальная, ул. Привокзальная, ул. Луговая, пер. Луговой 2-й, ул. Белинского, ул. Дзержинского, пер. Дзержинского, 1-й, 2-й проезд Новоселов, ул. Гоголя, ул. Кривошапова, ул. Новоямская 2-я, ул. Октябрьская, Красноармейская наб., ул. Марата, ул. Соколова, ул. Народная, пер. Галицинский, ул. Братьев Розовых, Торопецкий тракт, ул. Текстильщиков, ул. Чернышевского, 2-й, 3-й, 4-й, 5-й, 6-й, 7-й, 8-й Мелиховский пер., пер. Каретина, 1-й, 2-й, 3-й Торопецкий пер., проезд Фабричный, ул. Б. Спасская, ул. Чехова, п. Льнозавод, ул. Заводская, ул. Петровского, пер. Зеленый, п. Нижний Бор, ул. Солнечная, пер. 1-й, 2-й, 3-й, 4-й, 5-й Солнечный, ул. Приречная, ул. Механизаторов, п. Путеец, ул. Автодорожная, ул. Рижская, Гоголевский пер., проезд Вяземский, пер. Соколова в г. Ржев Тверской области, назначение: 7.7 сооружения трубопроводного транспорта, протяженность 63770 м, адрес (местонахождение) объекта: Российская Федерация, Тверская область, г. Ржев


(наименование объекта)

### Графическое описание местоположения границ охранной зоны газораспределительной сети

Лист 87



Используемые условные знаки и обозначения:



- граница охранной зоны газопровода



- граница квартала кадастрового деления

69:00:0000000 - номер квартала кадастрового деления

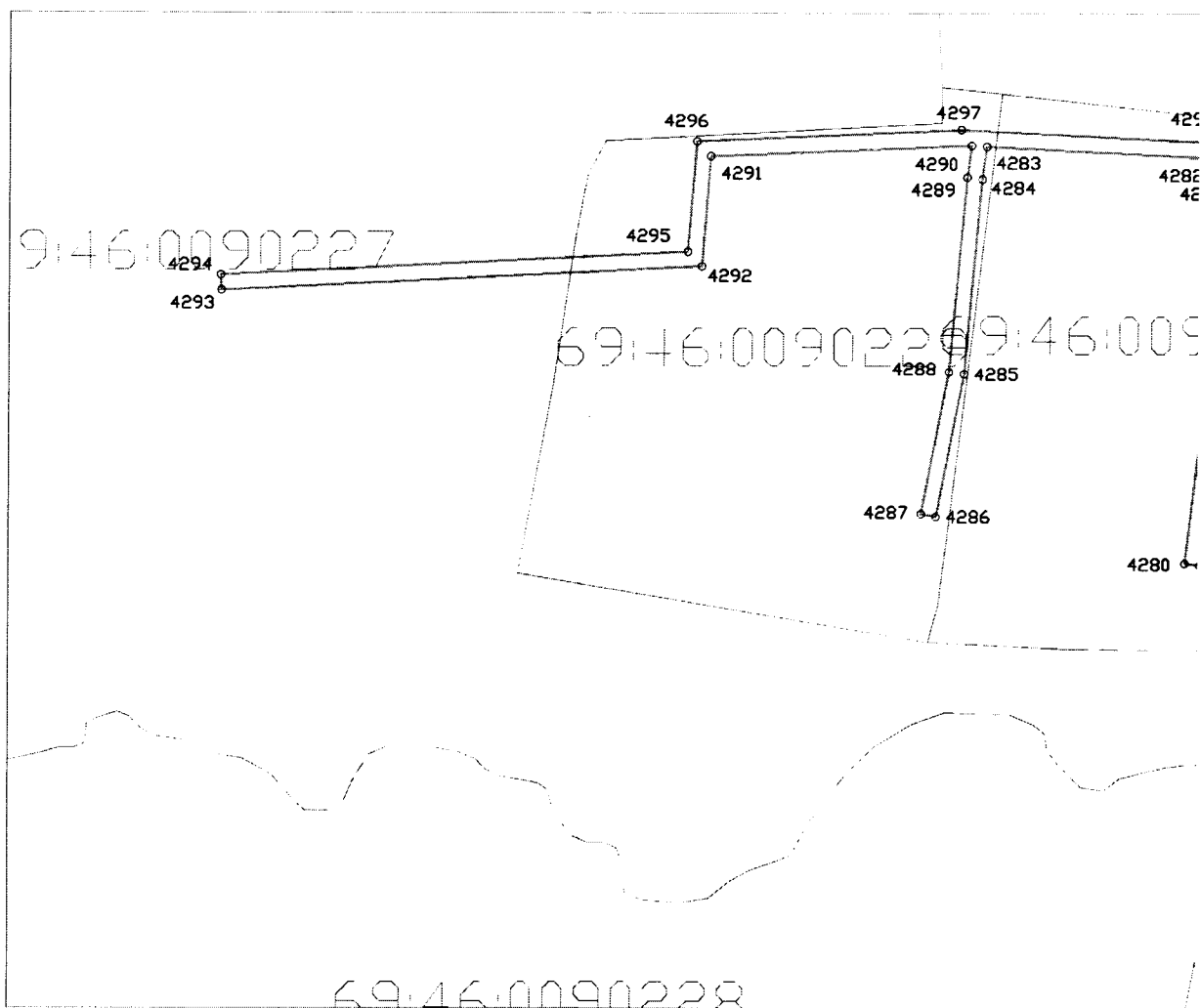
### Сведения о границах охранной зоны газораспределительной сети

Газораспределительные сети низкого давления по ул. Грацинского, ул. Партизанская, ул. Смольная, ул. Декабристов, ул. Калинина, ул. Косарова, ул. Гагарина, ул. М. Горького, ул. Паши Савельевой, ул. Мира, ул. Железнодорожная, Московское ш., пер. Полевой, Зубцовское ш., ул. Вокзальная, ул. Привокзальная, ул. Луговая, пер. Луговой 2-й, ул. Белинского, ул. Дзержинского, пер. Дзержинского, 1-й, 2-й проезд Новоселов, ул. Гоголя, ул. Кривошапова, ул. Новоямская 2-я, ул. Октябрьская, Красноармейская наб., ул. Марата, ул. Соколова, ул. Народная, пер. Галицинский, ул. Братьев Розовых, Торопецкий тракт, ул. Текстильщиков, ул. Чернышевского, 2-й, 3-й, 4-й, 5-й, 6-й, 7-й, 8-й Мелиховский пер., пер. Каретина, 1-й, 2-й, 3-й Торопецкий пер., проезд Фабричный, ул. Б. Спасская, ул. Чехова, п. Лынозавод, ул. Заводская, ул. Петровского, пер. Зеленый, п. Нижний Бор, ул. Солнечная, пер. 1-й, 2-й, 3-й, 4-й, 5-й Солнечный, ул. Приречная, ул. Механизаторов, п. Путеец, ул. Автодорожная, ул. Рижская, Гоголевский пер., проезд Вяземский, пер. Соколова в г. Ржев Тверской области, назначение: 7.7 сооружения трубопроводного транспорта, протяженность 63770 м, адрес (местонахождение) объекта: Российская Федерация, Тверская область, г. Ржев


(наименование объекта)

### Графическое описание местоположения границ охранной зоны газораспределительной сети

Лист 88



Используемые условные знаки и обозначения:



- граница охранной зоны газопровода



- граница квартала кадастрового деления

69:00:0000000 - номер квартала кадастрового деления

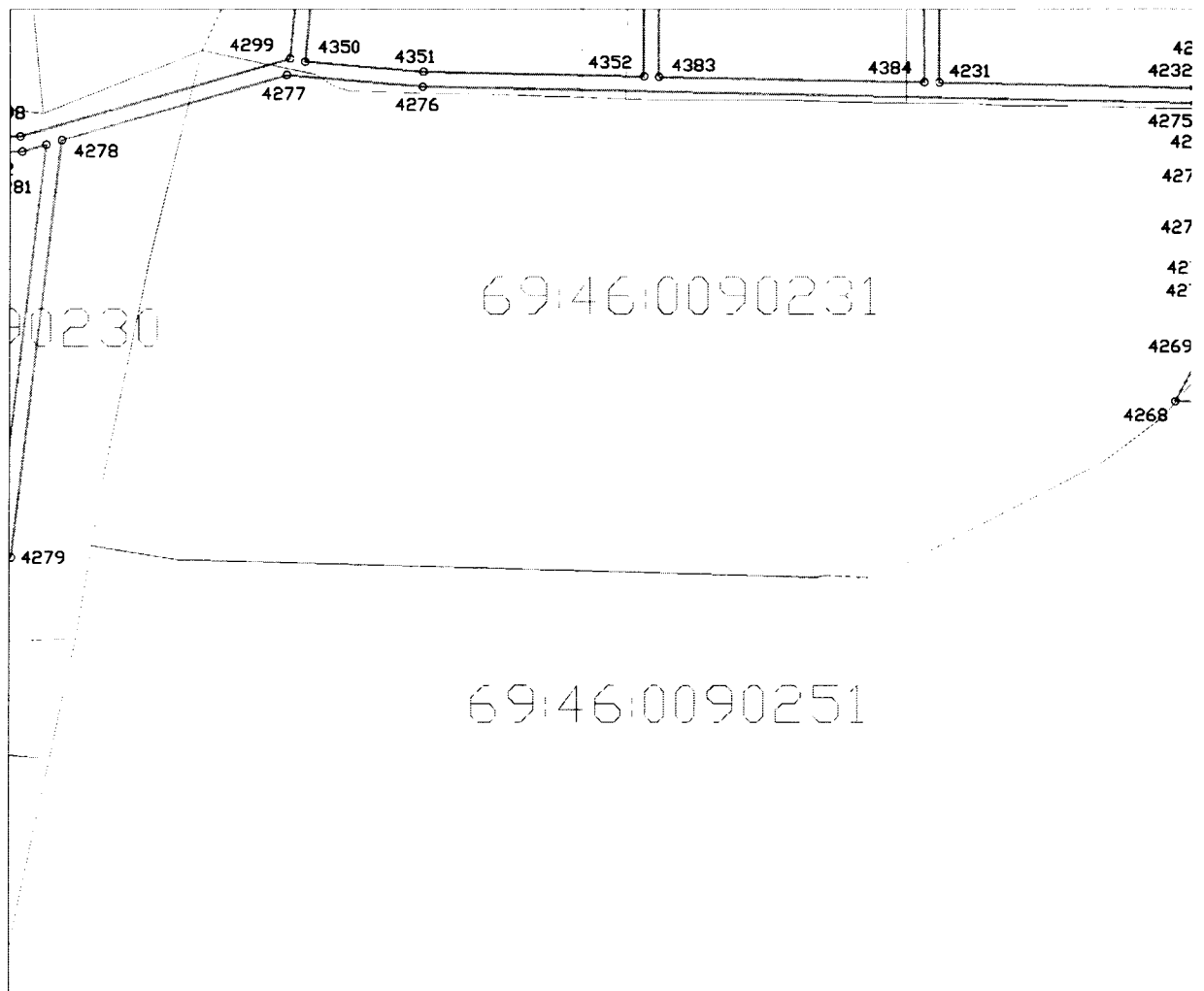
### Сведения о границах охранной зоны газораспределительной сети

Газораспределительные сети низкого давления по ул. Грацинского, ул. Партизанская, ул. Смольная, ул. Декабристов, ул. Калинина, ул. Косарова, ул. Гагарина, ул. М. Горького, ул. Паши Савельевой, ул. Мира, ул. Железнодорожная, Московское ш., пер. Полевой, Зубцовское ш., ул. Вокзальная, ул. Привокзальная, ул. Луговая, пер. Луговой 2-й, ул. Белинского, ул. Дзержинского, пер. Дзержинского, 1-й, 2-й проезд Новоселов, ул. Гоголя, ул. Кривошапова, ул. Новоямская 2-я, ул. Октябрьская, Красноармейская наб., ул. Марата, ул. Соколова, ул. Народная, пер. Галицкий, ул. Братьев Розовых, Торопецкий тракт, ул. Текстильщиков, ул. Чернышевского, 2-й, 3-й, 4-й, 5-й, 6-й, 7-й, 8-й Мелиховский пер., пер. Каретина, 1-й, 2-й, 3-й Торопецкий пер., проезд Фабричный, ул. Б. Спасская, ул. Чехова, п. Льнозавод, ул. Заводская, ул. Петровского, пер. Зеленый, п. Нижний Бор, ул. Солнечная, пер. 1-й, 2-й, 3-й, 4-й, 5-й Солнечный, ул. Приречная, ул. Механизаторов, п. Путеец, ул. Автодорожная, ул. Рижская, Гоголевский пер., проезд Вяземский, пер. Соколова в г. Ржев Тверской области, назначение: 7.7 сооружения трубопроводного транспорта, протяженность 63770 м, адрес (местонахождение) объекта: Российская Федерация, Тверская область, г. Ржев

(наименование объекта)

### Графическое описание местоположения границ охранной зоны газораспределительной сети

Лист 89



Используемые условные знаки и обозначения:

- граница охранной зоны газопровода
- граница квартала кадастрового деления

69:00:000000 - номер квартала кадастрового деления

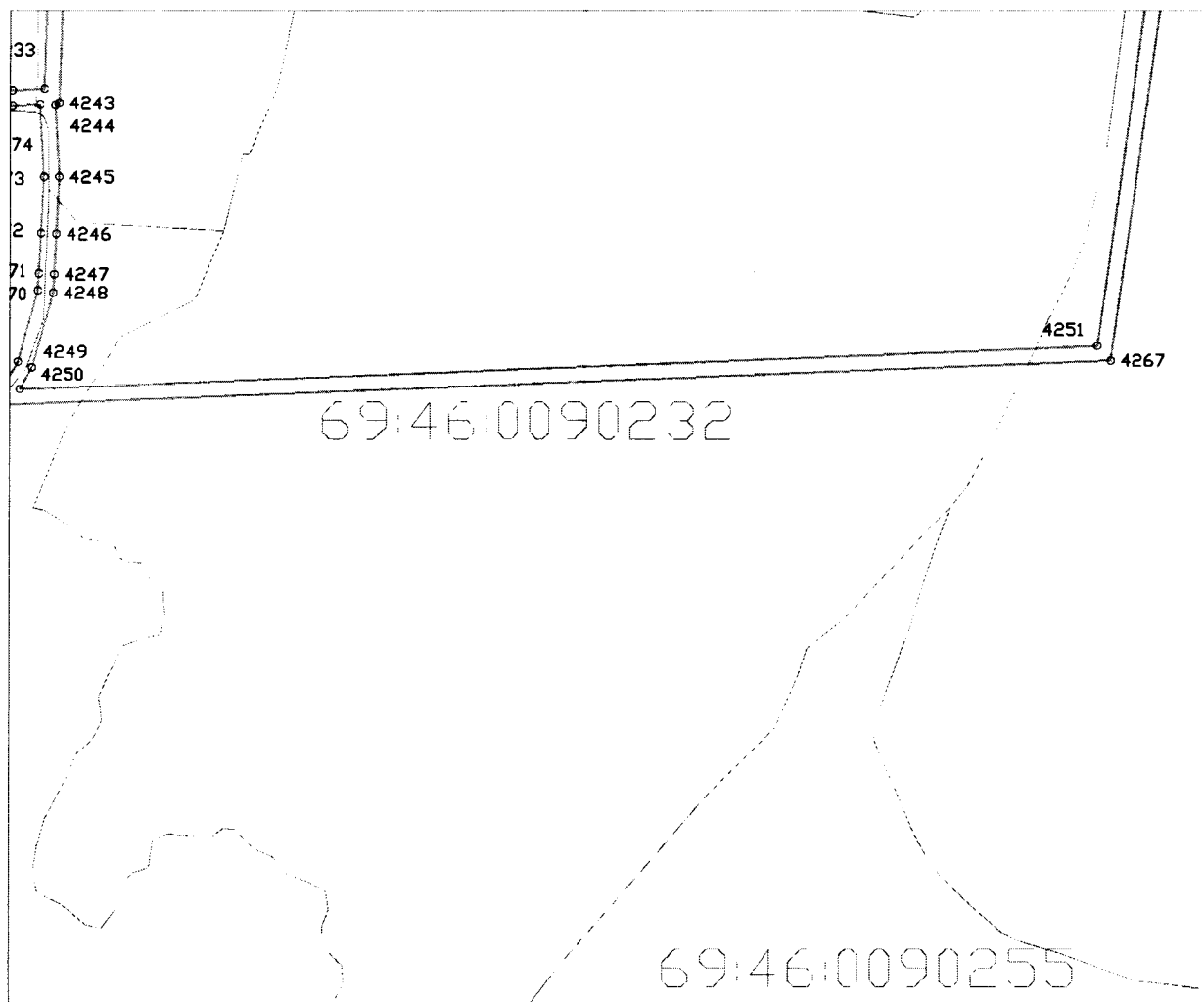
### Сведения о границах охранной зоны газораспределительной сети

Газораспределительные сети низкого давления по ул. Грацинского, ул. Партизанская, ул. Смольная, ул. Декабристов, ул. Калинина, ул. Косарова, ул. Гагарина, ул. М. Горького, ул. Паши Савельевой, ул. Мира, ул. Железнодорожная, Московское ш., пер. Полевой, Зубцовское ш., ул. Вокзальная, ул. Привокзальная, ул. Луговая, пер. Луговой 2-й, ул. Белинского, ул. Дзержинского, пер. Дзержинского, 1-й, 2-й проезд Новоселов, ул. Гоголя, ул. Кривошапова, ул. Новоямская 2-я, ул. Октябрьская, Красноармейская наб., ул. Марата, ул. Соколова, ул. Народная, пер. Галицкий, ул. Братьев Розовых, Торопецкий тракт, ул. Текстильщиков, ул. Чернышевского, 2-й, 3-й, 4-й, 5-й, 6-й, 7-й, 8-й Мелиховский пер., пер. Каретина, 1-й, 2-й, 3-й Торопецкий пер., проезд Фабричный, ул. Б. Спасская, ул. Чехова, п. Льнозавод, ул. Заводская, ул. Петровского, пер. Зеленый, п. Нижний Бор, ул. Солнечная, пер. 1-й, 2-й, 3-й, 4-й, 5-й Солнечный, ул. Приречная, ул. Механизаторов, п. Путеец, ул. Автодорожная, ул. Рижская, Гоголевский пер., проезд Вяземский, пер. Соколова в г. Ржев Тверской области, назначение: 7.7 сооружения трубопроводного транспорта, протяженность 63770 м, адрес (местонахождение) объекта: Российская Федерация, Тверская область, г. Ржев

(наименование объекта)

### Графическое описание местоположения границ охранной зоны газораспределительной сети

Лист 90



Используемые условные знаки и обозначения:

- граница охранной зоны газопровода
- граница квартала кадастрового деления

69:00:0000000 - номер квартала кадастрового деления



### Сведения о границах охранной зоны газораспределительной сети

Газораспределительные сети низкого давления по ул. Грацинского, ул. Партизанская, ул. Смольная, ул. Декабристов, ул. Калинина, ул. Косарова, ул. Гагарина, ул. М. Горького, ул. Паши Савельевой, ул. Мира, ул. Железнодорожная, Московское ш., пер. Полевой, Зубцовское ш., ул. Вокзальная, ул. Привокзальная, ул. Луговая, пер. Луговой 2-й, ул. Белинского, ул. Дзержинского, пер. Дзержинского, 1-й, 2-й проезд Новоселов, ул. Гоголя, ул. Кривошапова, ул. Новоямская 2-я, ул. Октябрьская, Красноармейская наб., ул. Марата, ул. Соколова, ул. Народная, пер. Галицинский, ул. Братьев Розовых, Торопецкий тракт, ул. Текстильщиков, ул. Чернышевского, 2-й, 3-й, 4-й, 5-й, 6-й, 7-й, 8-й Мелиховский пер., пер. Каретина, 1-й, 2-й, 3-й Торопецкий пер., проезд Фабричный, ул. Б. Спасская, ул. Чехова, п. Льнозавод, ул. Заводская, ул. Петровского, пер. Зеленый, п. Нижний Бор, ул. Солнечная, пер. 1-й, 2-й, 3-й, 4-й, 5-й Солнечный, ул. Приречная, ул. Механизаторов, п. Путеец, ул. Автодорожная, ул. Рижская, Гоголевский пер., проезд Вяземский, пер. Соколова в г. Ржев Тверской области, назначение: 7.7 сооружения трубопроводного транспорта, протяженность 63770 м, адрес (местонахождение) объекта: Российская Федерация, Тверская область, г. Ржев

(наименование объекта)

### Графическое описание местоположения границ охранной зоны газораспределительной сети

Лист 91



Используемые условные знаки и обозначения:



- граница охранной зоны газопровода



- граница квартала кадастрового деления

69:00:0000000 - номер квартала кадастрового деления

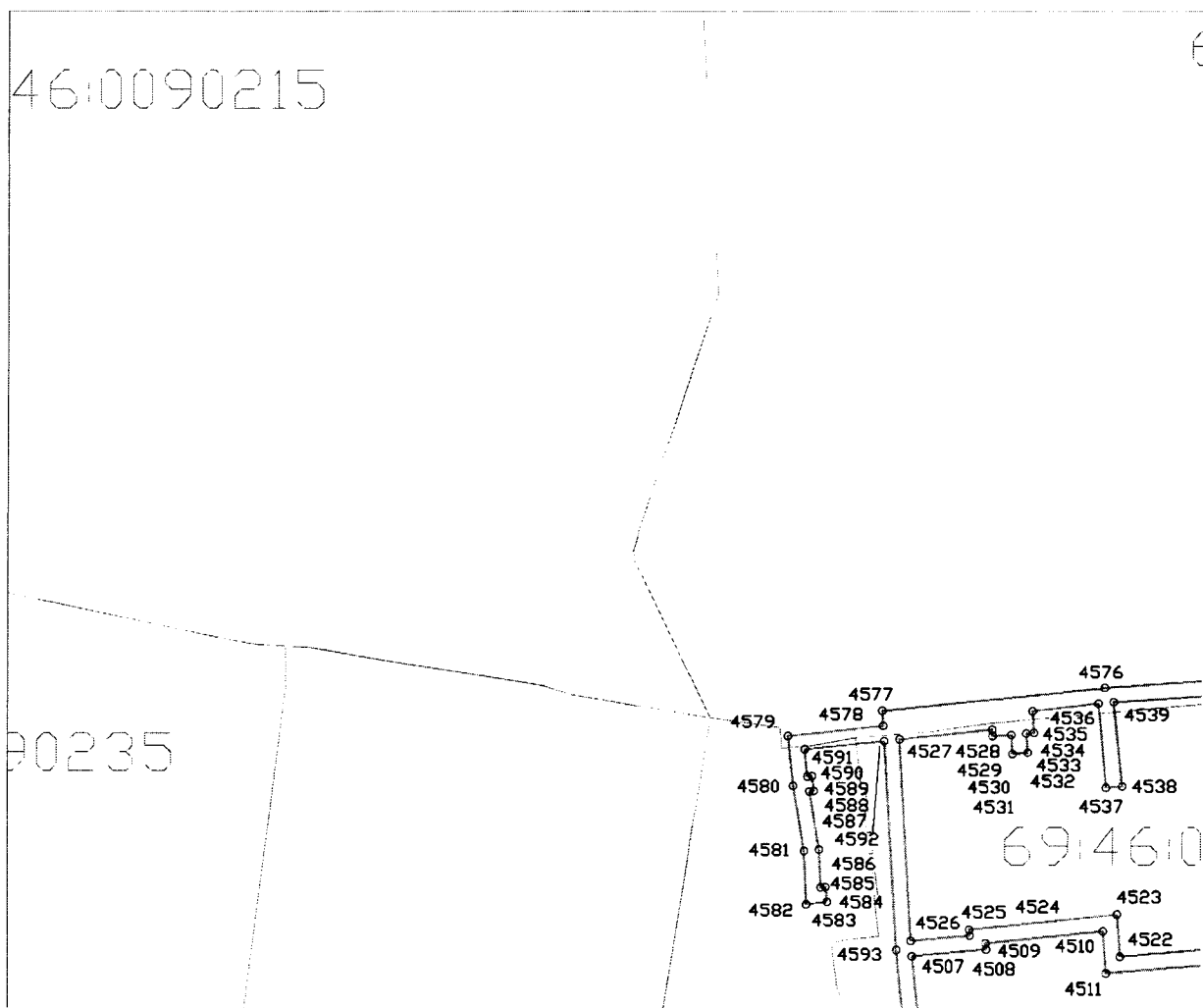
## Сведения о границах охранной зоны газораспределительной сети

Газораспределительные сети низкого давления по ул. Грацинского, ул. Партизанская, ул. Смольная, ул. Декабристов, ул. Калинина, ул. Косарова, ул. Гагарина, ул. М. Горького, ул. Паши Савельевой, ул. Мира, ул. Железнодорожная, Московское ш., пер. Полевой, Зубцовское ш., ул. Вокзальная, ул. Привокзальная, ул. Луговая, пер. Луговой 2-й, ул. Белинского, ул. Дзержинского, пер. Дзержинского, 1-й, 2-й проезд Новоселов, ул. Гоголя, ул. Кривошапова, ул. Новоямская 2-я, ул. Октябрьская, Красноармейская наб., ул. Марата, ул. Соколова, ул. Народная, пер. Галицинский, ул. Братьев Розовых, Торопецкий тракт, ул. Текстильщиков, ул. Чернышевского, 2-й, 3-й, 4-й, 5-й, 6-й, 7-й, 8-й Мелиховский пер., пер. Каретина, 1-й, 2-й, 3-й Торопецкий пер., проезд Фабричный, ул. Б. Спасская, ул. Чехова, п. Льнозавод, ул. Заводская, ул. Петровского, пер. Зеленый, п. Нижний Бор, ул. Солнечная, пер. 1-й, 2-й, 3-й, 4-й, 5-й Солнечный, ул. Приречная, ул. Механизаторов, п. Путеец, ул. Автодорожная, ул. Рижская, Гоголевский пер., проезд Вяземский, пер. Соколова в г. Ржев Тверской области, назначение: 7.7 сооружения трубопроводного транспорта, протяженность 63770 м, адрес (местонахождение) объекта: Российская Федерация, Тверская область, г. Ржев


(наименование объекта)

## Графическое описание местоположения границ охранной зоны газораспределительной сети

Лист 92



Используемые условные знаки и обозначения:



- граница охранной зоны газопровода



- граница квартала кадастрового деления

69:00:000000 - номер квартала кадастрового деления

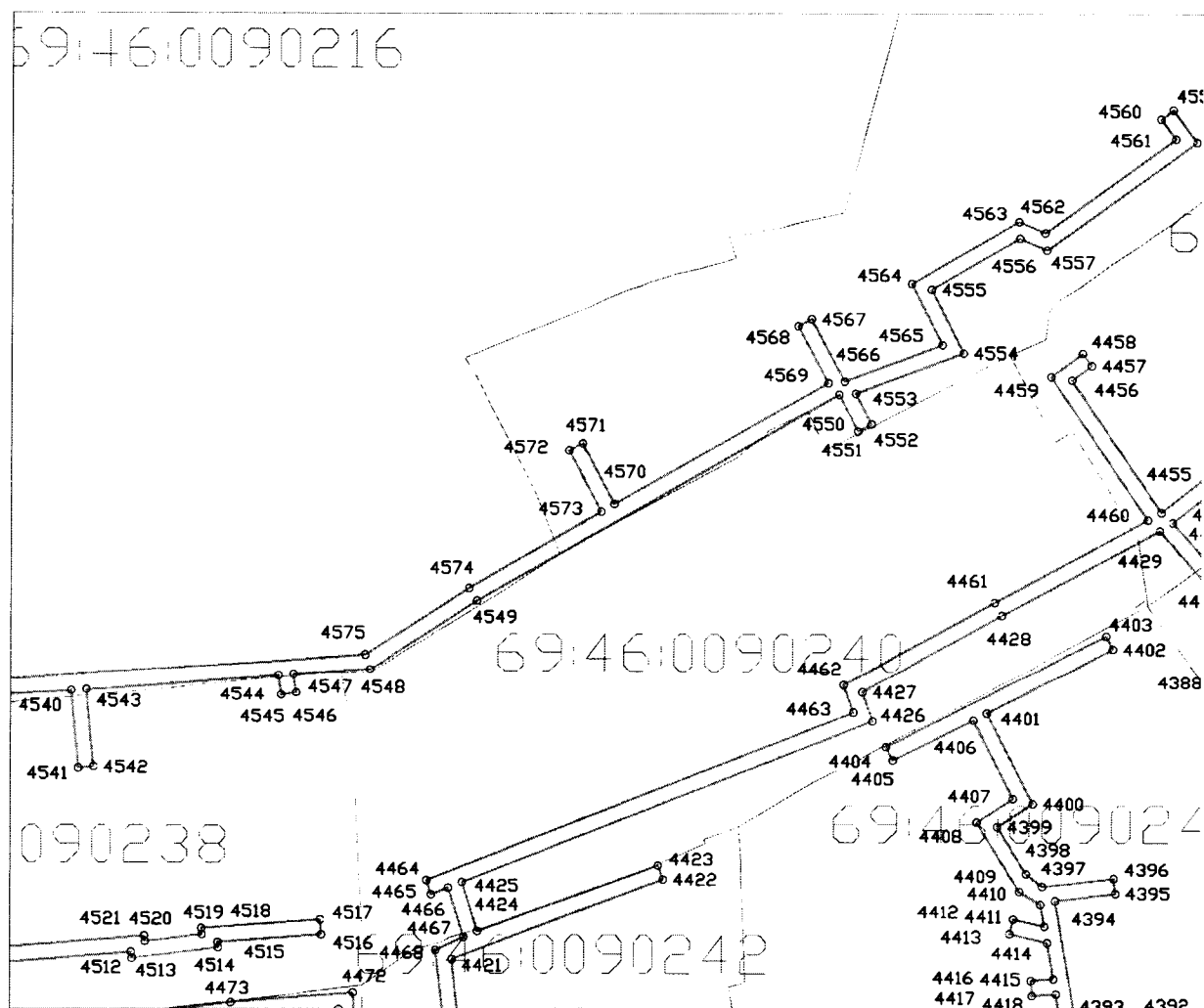
## Сведения о границах охранной зоны газораспределительной сети

Газораспределительные сети низкого давления по ул. Грацинского, ул. Партизанская, ул. Смольная, ул. Декабристов, ул. Калинина, ул. Косарова, ул. Гагарина, ул. М. Горького, ул. Паши Савельевой, ул. Мира, ул. Железнодорожная, Московское ш., пер. Полевой, Зубцовское ш., ул. Вокзальная, ул. Привокзальная, ул. Луговая, пер. Луговой 2-й, ул. Белинского, ул. Дзержинского, пер. Дзержинского, 1-й, 2-й проезд Новоселов, ул. Гоголя, ул. Кривошапова, ул. Новоямская 2-я, ул. Октябрьская, Красноармейская наб., ул. Марата, ул. Соколова, ул. Народная, пер. Галицинский, ул. Братьев Розовых, Торопецкий тракт, ул. Текстильщиков, ул. Чернышевского, 2-й, 3-й, 4-й, 5-й, 6-й, 7-й, 8-й Мелиховский пер., пер. Каретина, 1-й, 2-й, 3-й Торопецкий пер., проезд Фабричный, ул. Б. Спасская, ул. Чехова, п. Льнозавод, ул. Заводская, ул. Петровского, пер. Зеленый, п. Нижний Бор, ул. Солнечная, пер. 1-й, 2-й, 3-й, 4-й, 5-й Солнечный, ул. Приречная, ул. Механизаторов, п. Путеец, ул. Автодорожная, ул. Рижская, Гоголевский пер., проезд Вяземский, пер. Соколова в г. Ржев Тверской области, назначение: 7.7 сооружения трубопроводного транспорта, протяженность 63770 м, адрес (местонахождение) объекта: Российская Федерация, Тверская область, г. Ржев

(наименование объекта)

## Графическое описание местоположения границ охранной зоны газораспределительной сети

Лист 93



Используемые условные знаки и обозначения:

- граница охранной зоны газопровода  
 - граница квартала кадастрового деления

69:00:0000000 - номер квартала кадастрового деления

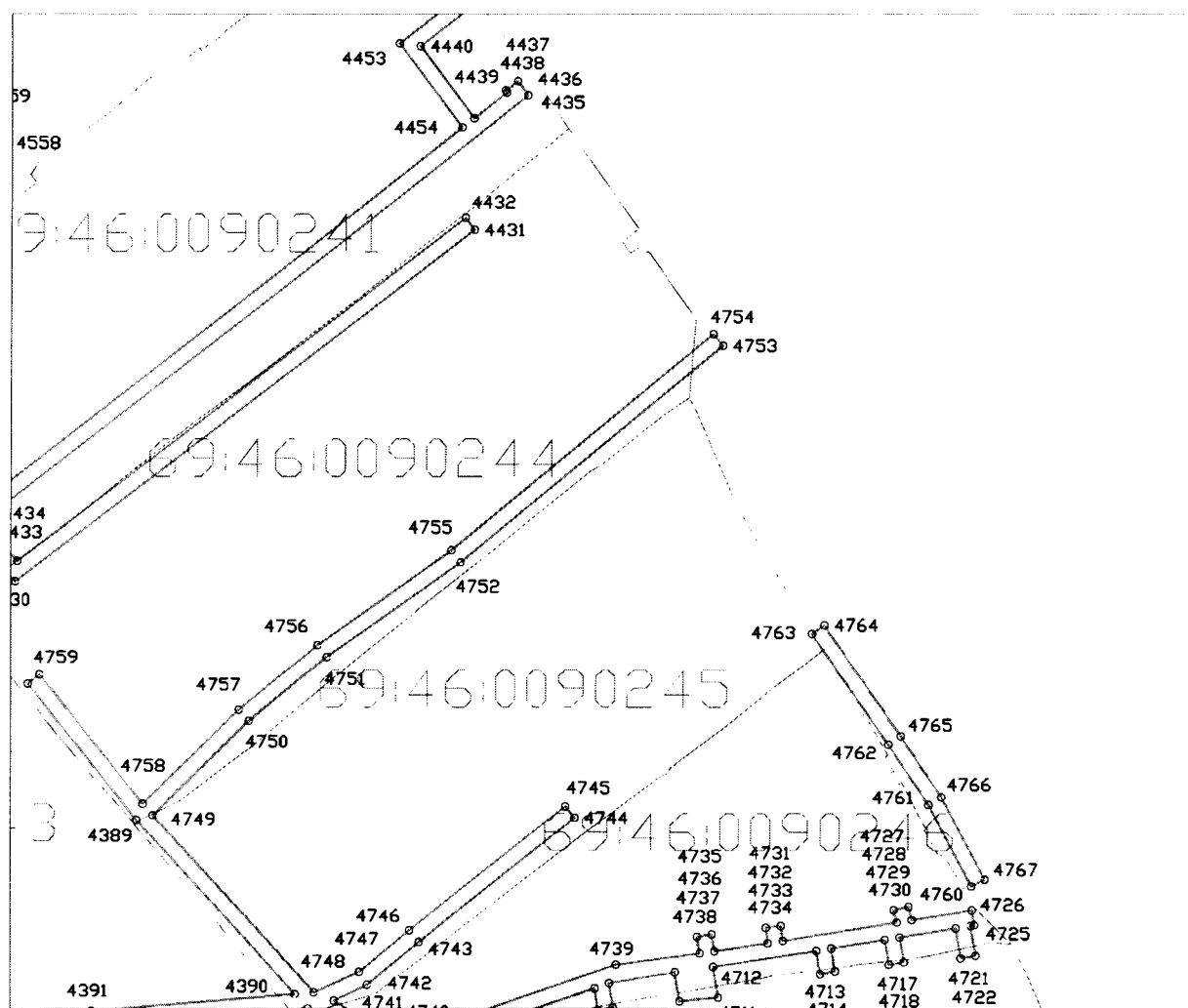
### Сведения о границах охранной зоны газораспределительной сети

Газораспределительные сети низкого давления по ул. Грацинского, ул. Партизанская, ул. Смольная, ул. Декабристов, ул. Калинина, ул. Косарова, ул. Гагарина, ул. М. Горького, ул. Паши Савельевой, ул. Мира, ул. Железнодорожная, Московское ш., пер. Полевой, Зубцовское ш., ул. Вокзальная, ул. Привокзальная, ул. Луговая, пер. Луговой 2-й, ул. Белинского, ул. Дзержинского, пер. Дзержинского, 1-й, 2-й проезд Новоселов, ул. Гоголя, ул. Кривошапова, ул. Новоямская 2-я, ул. Октябрьская, Красноармейская наб., ул. Марата, ул. Соколова, ул. Народная, пер. Галицинский, ул. Братьев Розовых, Торопецкий тракт, ул. Текстильщиков, ул. Чернышевского, 2-й, 3-й, 4-й, 5-й, 6-й, 7-й, 8-й Мелиховский пер., пер. Каретина, 1-й, 2-й, 3-й Торопецкий пер., проезд Фабричный, ул. Б. Спасская, ул. Чехова, п. Льнозавод, ул. Заводская, ул. Петровского, пер. Зеленый, п. Нижний Бор, ул. Солнечная, пер. 1-й, 2-й, 3-й, 4-й, 5-й Солнечный, ул. Приречная, ул. Механизаторов, п. Путеец, ул. Автодорожная, ул. Рижская, Гоголевский пер., проезд Вяземский, пер. Соколова в г. Ржев Тверской области, назначение: 7.7 сооружения трубопроводного транспорта, протяженность 63770 м, адрес (местонахождение) объекта: Российская Федерация, Тверская область, г. Ржев

(наименование объекта)

### Графическое описание местоположения границ охранной зоны газораспределительной сети

Лист 94



Используемые условные знаки и обозначения:



- граница охранной зоны газопровода



- граница квартала кадастрового деления

69:00:0000000 - номер квартала кадастрового деления

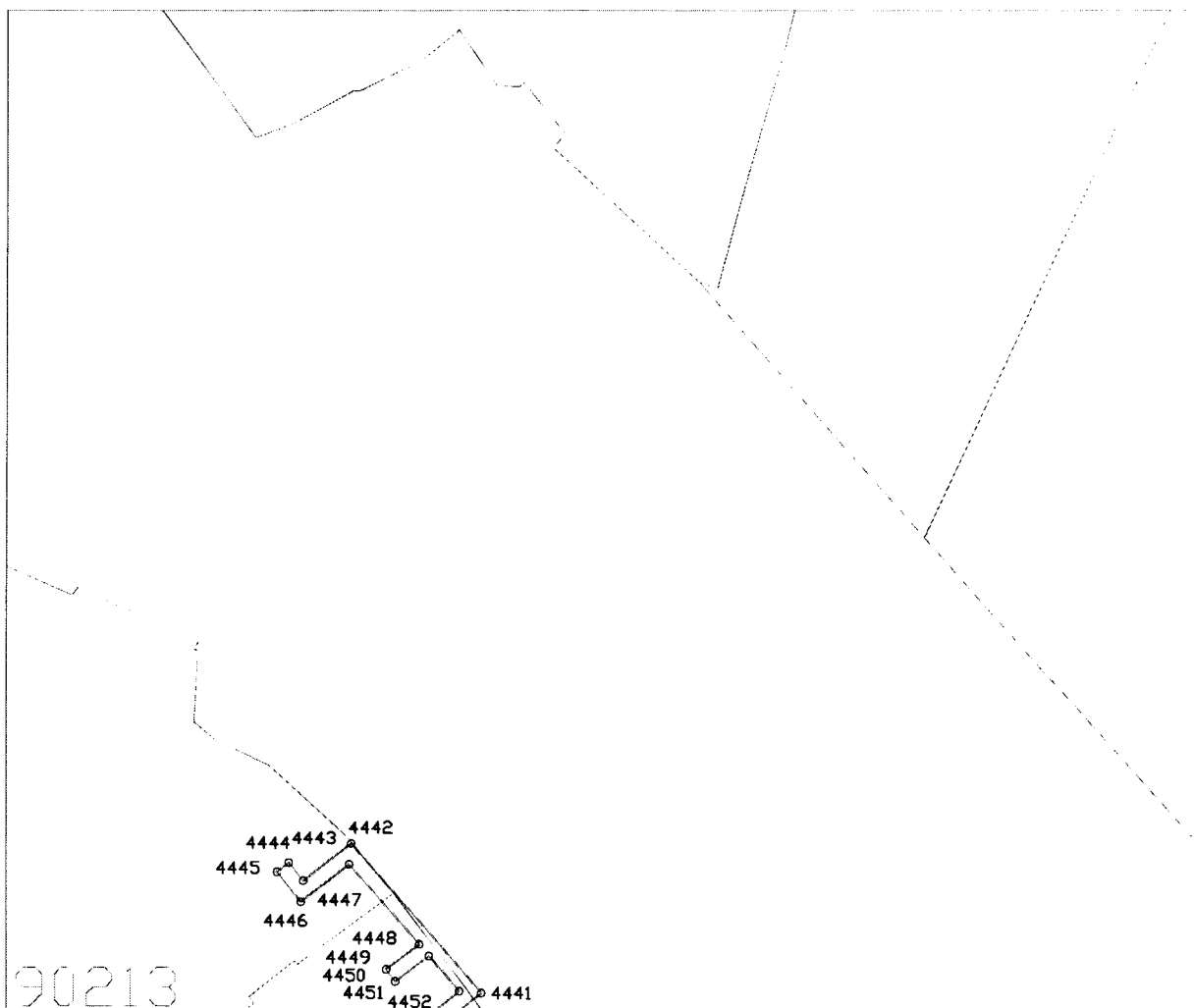
### Сведения о границах охранной зоны газораспределительной сети

Газораспределительные сети низкого давления по ул. Грацинского, ул. Партизанская, ул. Смольная, ул. Декабристов, ул. Калинина, ул. Косарова, ул. Гагарина, ул. М. Горького, ул. Паши Савельевой, ул. Мира, ул. Железнодорожная, Московское ш., пер. Полевой, Зубцовское ш., ул. Вокзальная, ул. Привокзальная, ул. Луговая, пер. Луговой 2-й, ул. Белинского, ул. Дзержинского, пер. Дзержинского, 1-й, 2-й проезд Новоселов, ул. Гоголя, ул. Кривошапова, ул. Новоямская 2-я, ул. Октябрьская, Красноармейская наб., ул. Марата, ул. Соколова, ул. Народная, пер. Галицинский, ул. Братьев Розовых, Торопецкий тракт, ул. Текстильщиков, ул. Чернышевского, 2-й, 3-й, 4-й, 5-й, 6-й, 7-й, 8-й Мелиховский пер., пер. Каретина, 1-й, 2-й, 3-й Торопецкий пер., проезд Фабричный, ул. Б. Спасская, ул. Чехова, п. Льнозавод, ул. Заводская, ул. Петровского, пер. Зеленый, п. Нижний Бор, ул. Солнечная, пер. 1-й, 2-й, 3-й, 4-й, 5-й Солнечный, ул. Приречная, ул. Механизаторов, п. Путеец, ул. Автодорожная, ул. Рижская, Гоголевский пер., проезд Вяземский, пер. Соколова в г. Ржев Тверской области, назначение: 7.7 сооружения трубопроводного транспорта, протяженность 63770 м, адрес (местонахождение) объекта: Российская Федерация, Тверская область, г. Ржев

(наименование объекта)

### Графическое описание местоположения границ охранной зоны газораспределительной сети

Лист 95



Используемые условные знаки и обозначения:

- граница охранной зоны газопровода
- - граница квартала кадастрового деления

69:00:000000 - номер квартала кадастрового деления


### Сведения о границах охранной зоны газораспределительной сети

Газораспределительные сети низкого давления по ул. Грацинского, ул. Партизанская, ул. Смольная, ул. Декабристов, ул. Калинина, ул. Косарова, ул. Гагарина, ул. М. Горького, ул. Паши Савельевой, ул. Мира, ул. Железнодорожная, Московское ш., пер. Полевой, Зубцовское ш., ул. Вокзальная, ул. Привокзальная, ул. Луговая, пер. Луговой 2-й, ул. Белинского, ул. Дзержинского, пер. Дзержинского, 1-й, 2-й проезд Новоселов, ул. Гоголя, ул. Кривошапова, ул. Новоямская 2-я, ул. Октябрьская, Красноармейская наб., ул. Марата, ул. Соколова, ул. Народная, пер. Галицинский, ул. Братьев Розовых, Торопецкий тракт, ул. Текстильщиков, ул. Чернышевского, 2-й, 3-й, 4-й, 5-й, 6-й, 7-й, 8-й Мелиховский пер., пер. Каретина, 1-й, 2-й, 3-й Торопецкий пер., проезд Фабричный, ул. Б. Спасская, ул. Чехова, п. Льнозавод, ул. Заводская, ул. Петровского, пер. Зеленый, п. Нижний Бор, ул. Солнечная, пер. 1-й, 2-й, 3-й, 4-й, 5-й Солнечный, ул. Приречная, ул. Механизаторов, п. Путеец, ул. Автодорожная, ул. Рижская, Гоголевский пер., проезд Вяземский, пер. Соколова в г. Ржев Тверской области, назначение: 7.7 сооружения трубопроводного транспорта, протяженность 63770 м, адрес (местонахождение) объекта: Российская Федерация, Тверская область, г. Ржев


(наименование объекта)

### Графическое описание местоположения границ охранной зоны газораспределительной сети

Лист 96



Используемые условные знаки и обозначения:



- граница охранной зоны газопровода



- граница квартала кадастрового деления

69:00:000000 - номер квартала кадастрового деления

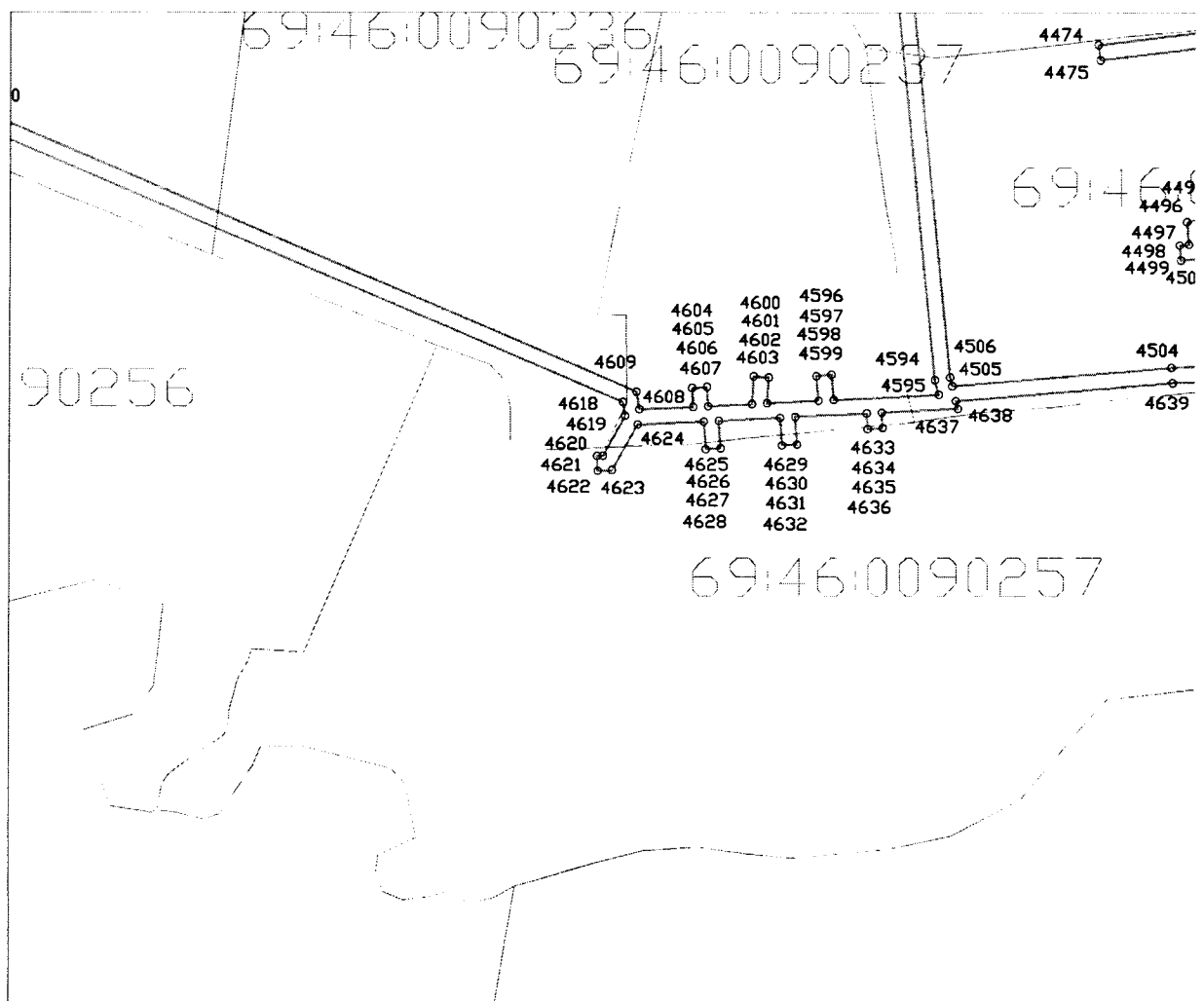
### Сведения о границах охранной зоны газораспределительной сети

Газораспределительные сети низкого давления по ул. Грацинского, ул. Партизанская, ул. Смольная, ул. Декабристов, ул. Калинина, ул. Косарова, ул. Гагарина, ул. М. Горького, ул. Паши Савельевой, ул. Мира, ул. Железнодорожная, Московское ш., пер. Полевой, Зубцовское ш., ул. Вокзальная, ул. Привокзальная, ул. Луговая, пер. Луговой 2-й, ул. Белинского, ул. Дзержинского, пер. Дзержинского, 1-й, 2-й проезд Новоселов, ул. Гоголя, ул. Кривошапова, ул. Новоямская 2-я, ул. Октябрьская, Красноармейская наб., ул. Марата, ул. Соколова, ул. Народная, пер. Галицинский, ул. Братьев Розовых, Торопецкий тракт, ул. Текстильщиков, ул. Чернышевского, 2-й, 3-й, 4-й, 5-й, 6-й, 7-й, 8-й Мелиховский пер., пер. Каретина, 1-й, 2-й, 3-й Торопецкий пер., проезд Фабричный, ул. Б. Спасская, ул. Чехова, п. Льнозавод, ул. Заводская, ул. Петровского, пер. Зеленый, п. Нижний Бор, ул. Солнечная, пер. 1-й, 2-й, 3-й, 4-й, 5-й Солнечный, ул. Приречная, ул. Механизаторов, п. Путеец, ул. Автодорожная, ул. Рижская, Гоголевский пер., проезд Вяземский, пер. Соколова в г. Ржев Тверской области, назначение: 7.7 сооружения трубопроводного транспорта, протяженность 63770 м, адрес (местонахождение) объекта: Российская Федерация, Тверская область, г. Ржев

(наименование объекта)

### Графическое описание местоположения границ охранной зоны газораспределительной сети

Лист 97



Используемые условные знаки и обозначения:

- граница охранной зоны газопровода  
 - граница квартала кадастрового деления

69:00:0000000 - номер квартала кадастрового деления

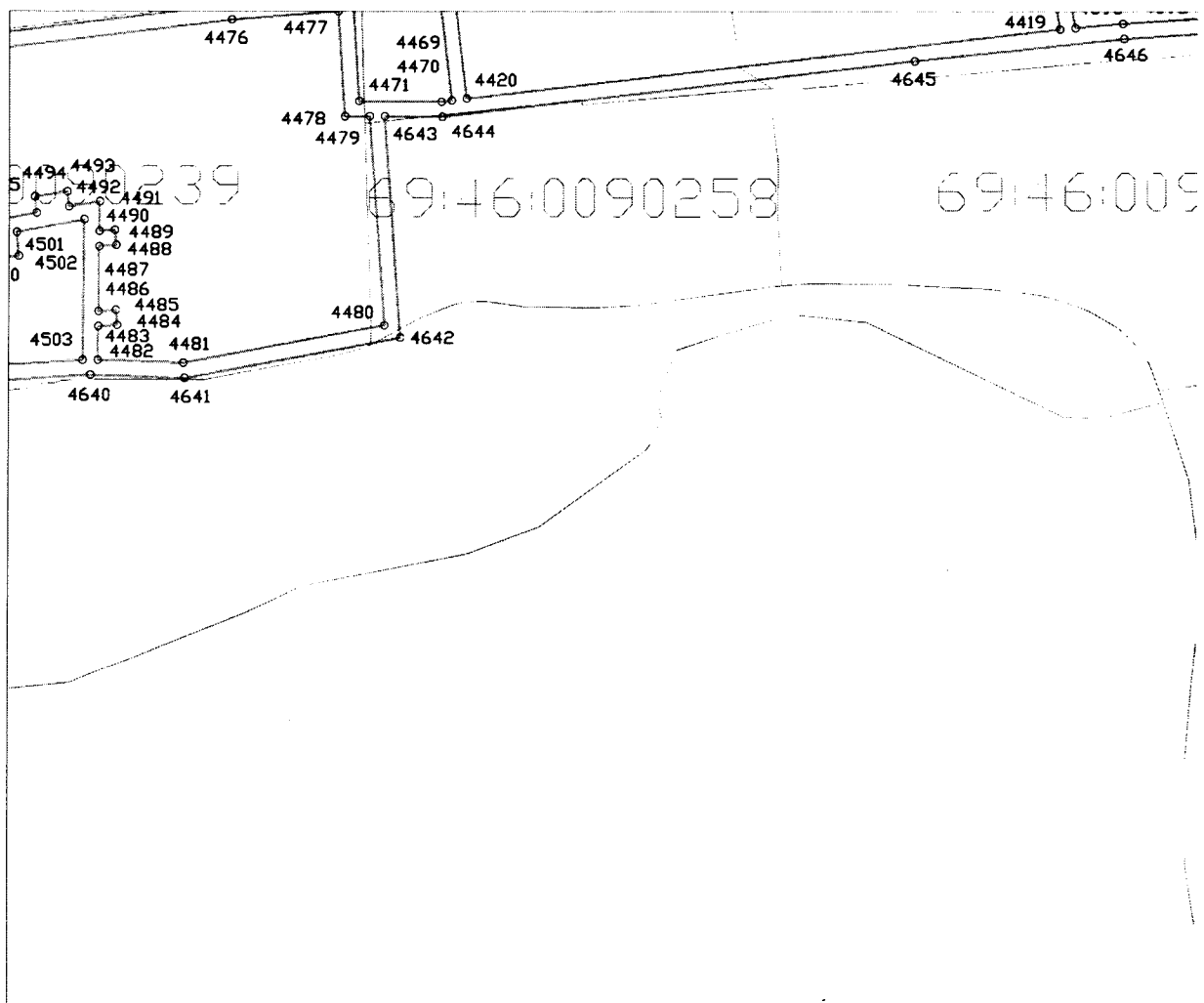
### Сведения о границах охранной зоны газораспределительной сети

Газораспределительные сети низкого давления по ул. Грацинского, ул. Партизанская, ул. Смольная, ул. Декабристов, ул. Калинина, ул. Косарова, ул. Гагарина, ул. М. Горького, ул. Паши Савельевой, ул. Мира, ул. Железнодорожная, Московское ш., пер. Полевой, Зубцовское ш., ул. Вокзальная, ул. Привокзальная, ул. Луговая, пер. Луговой 2-й, ул. Белинского, ул. Дзержинского, пер. Дзержинского, 1-й, 2-й проезд Новоселов, ул. Гоголя, ул. Кривошапова, ул. Новоямская 2-я, ул. Октябрьская, Красноармейская наб., ул. Марата, ул. Соколова, ул. Народная, пер. Галицинский, ул. Братьев Розовых, Торопецкий тракт, ул. Текстильщиков, ул. Чернышевского, 2-й, 3-й, 4-й, 5-й, 6-й, 7-й, 8-й Мелиховский пер., пер. Каретина, 1-й, 2-й, 3-й Торопецкий пер., проезд Фабричный, ул. Б. Спасская, ул. Чехова, п. Лынозавод, ул. Заводская, ул. Петровского, пер. Зеленый, п. Нижний Бор, ул. Солнечная, пер. 1-й, 2-й, 3-й, 4-й, 5-й Солнечный, ул. Приречная, ул. Механизаторов, п. Путеец, ул. Автодорожная, ул. Рижская, Гоголевский пер., проезд Вяземский, пер. Соколова в г. Ржев Тверской области, назначение: 7.7 сооружения трубопроводного транспорта, протяженность 63770 м, адрес (местонахождение) объекта: Российская Федерация, Тверская область, г. Ржев


(наименование объекта)

### Графическое описание местоположения границ охранной зоны газораспределительной сети

Лист 98



Используемые условные знаки и обозначения:



- граница охранной зоны газопровода



- граница квартала кадастрового деления

69:00:0000000 - номер квартала кадастрового деления

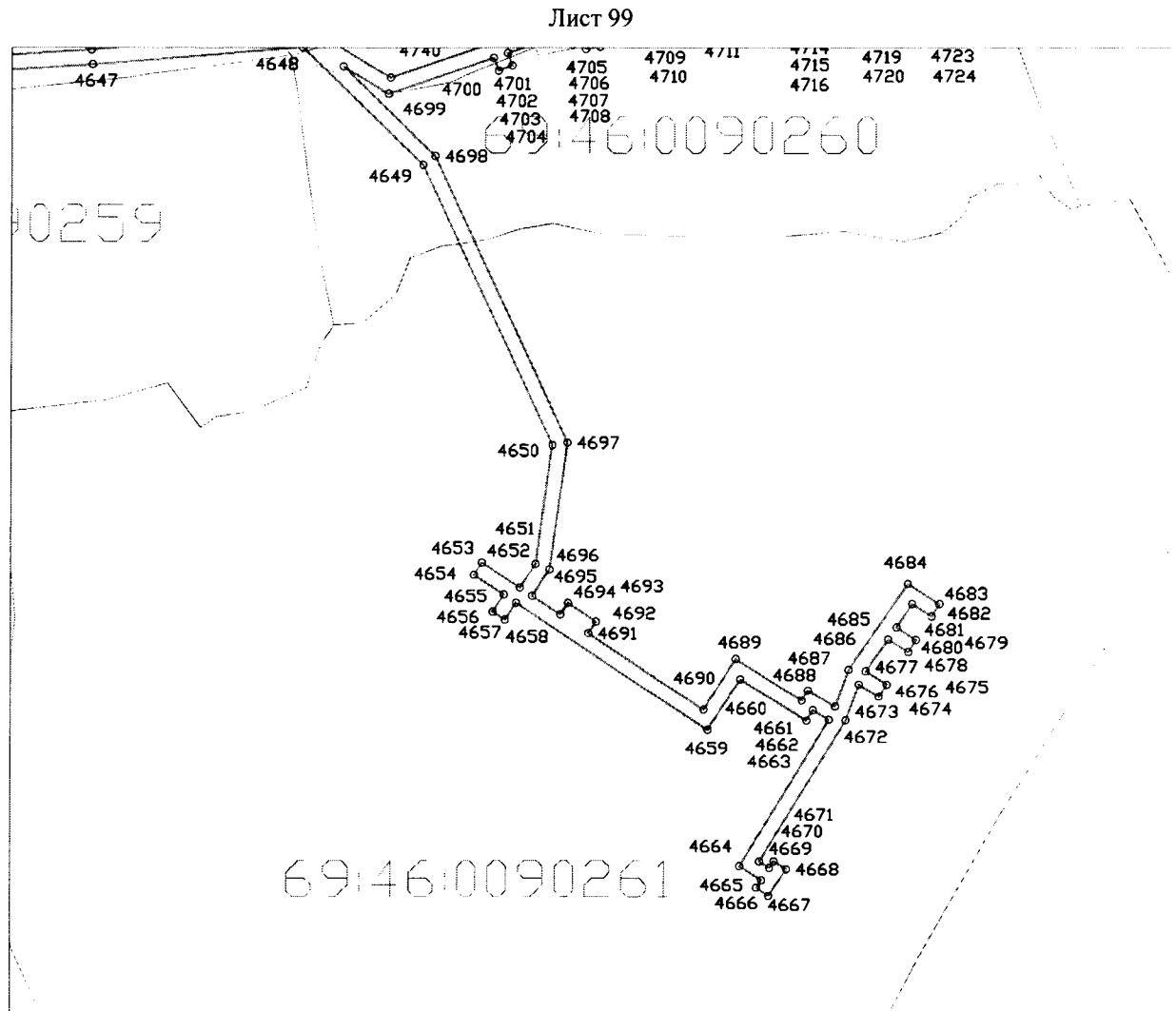


## Сведения о границах охранной зоны газораспределительной сети

Газораспределительные сети низкого давления по ул. Грацинского, ул. Партизанская, ул. Смольная, ул. Декабристов, ул. Калинина, ул. Косарова, ул. Гагарина, ул. М. Горького, ул. Паши Савельевой, ул. Мира, ул. Железнодорожная, Московское ш., пер. Полевой, Зубцовское ш., ул. Вокзальная, ул. Привокзальная, ул. Луговая, пер. Луговой 2-й, ул. Белинского, ул. Дзержинского, пер. Дзержинского, 1-й, 2-й проезд Новоселов, ул. Гоголя, ул. Кривошапова, ул. Новоямская 2-я, ул. Октябрьская, Красноармейская наб., ул. Марата, ул. Соколова, ул. Народная, пер. Галицкий, ул. Братьев Розовых, Торопецкий тракт, ул. Текстильщиков, ул. Чернышевского, 2-й, 3-й, 4-й, 5-й, 6-й, 7-й, 8-й Мелиховский пер., пер. Каретина, 1-й, 2-й, 3-й Торопецкий пер., проезд Фабричный, ул. Б. Спасская, ул. Чехова, п. Льнозавод, ул. Заводская, ул. Петровского, пер. Зеленый, п. Нижний Бор, ул. Солнечная, пер. 1-й, 2-й, 3-й, 4-й, 5-й Солнечный, ул. Приречная, ул. Механизаторов, п. Путеец, ул. Автодорожная, ул. Рижская, Гоголевский пер., проезд Вяземский, пер. Соколова в г. Ржев Тверской области, назначение: 7.7 сооружения трубопроводного транспорта, протяженность 63770 м, адрес (местонахождение) объекта: Российская Федерация, Тверская область, г. Ржев

(наименование объекта)

## Графическое описание местоположения границ охранной зоны газораспределительной сети



Используемые условные знаки и обозначения:

- граница охранной зоны газопровода  
 - граница квартала кадастрового деления

69:00:000000 - номер квартала кадастрового деления

**Приложение 3**  
**к постановлению Правительства**  
**Тверской области**  
**от 06.05.2017 № 128-пп**

Сведения о границах охранной зоны газораспределительной сети		
Газораспределительные сети высокого давления по ул. Котовского, ул. Лесная, ул. Никиты Головни в г. Ржев Тверской области, назначение: 7.7 сооружения трубопроводного транспорта, протяженность 1427 м, адрес (местонахождение) объекта: Российская Федерация, Тверская область, г. Ржев		
(наименование объекта)		
Сведения об охранной зоне газораспределительной сети		
№ п/п	Характеристики зоны	Описание характеристик
1	Местоположение зоны	Местоположение: Тверская область, Ржевский район, г. Ржев Вид зоны: Охранная зона инженерных коммуникаций Тип зоны: Охранная зона газопровода Номер зоны: б/н Индекс зоны: - Охраняемый объект «Газораспределительные сети высокого давления по ул. Котовского, ул. Лесная, ул. Никиты Головни в г. Ржев Тверской области, назначение: 7.7 сооружения трубопроводного транспорта, протяженность 1427 м, адрес (местонахождение) объекта: Российская Федерация, Тверская область, г. Ржев»
2	Площадь зоны +/- величина погрешности определения площади (Р +/- Дельта Р)	5463 кв. м ±26 кв. м
3	Иные характеристики зоны	Ограничение использования объектов недвижимости в границах охранной зоны предусмотрено пунктом 14 Правил охраны газораспределительных сетей, утвержденных постановлением Правительства Российской Федерации от 20.11.2000 № 878 (далее – Правила), согласно которому на земельные участки, входящие в охранные зоны газораспределительных сетей, в целях предупреждения их повреждения или нарушения условий их нормальной эксплуатации налагаются ограничения (обременения), которыми запрещается лицам, указанным в пункте 2 Правил: а) строить объекты жилищно-гражданского и производственного назначения; б) сносить и реконструировать мосты, коллекторы, автомобильные и железные дороги с расположенными на них газораспределительными сетями без предварительного выноса этих газопроводов по согласованию с эксплуатационными организациями; в) разрушать берегоукрепительные сооружения, водопропускные устройства, земляные и иные сооружения, предохраняющие газораспределительные сети от разрушений; г) перемещать, повреждать, засыпать и уничтожать опознавательные знаки, контрольно-измерительные пункты и другие устройства газораспределительных сетей; д) устраивать свалки и склады, разливать растворы кислот, солей, щелочей и других химически активных веществ; е) огораживать и перегораживать охранные зоны, препятствовать доступу персонала эксплуатационных организаций к газораспределительным сетям, проведению обслуживания и устранению повреждений газораспределительных сетей; ж) разводить огонь и размещать источники огня;

Сведения о границах охранной зоны газораспределительной сети		
Газораспределительные сети высокого давления по ул. Котовского, ул. Лесная, ул. Никиты Головни в г. Ржев Тверской области, назначение: 7.7 сооружения трубопроводного транспорта, протяженность 1427 м, адрес (местонахождение) объекта: Российская Федерация, Тверская область, г. Ржев		
(наименование объекта)		
Сведения об охранной зоне газораспределительной сети		
№ п/п	Характеристики зоны	Описание характеристик
		<p>з) рыть погреб, копать и обрабатывать почву сельскохозяйственными и мелиоративными орудиями и механизмами на глубину более 0,3 м;</p> <p>и) открывать калитки и двери газорегуляторных пунктов, станций катодной и дренажной защиты, люки подземных колодцев, включать или отключать электроснабжение средств связи, освещения и систем телемеханики;</p> <p>к) набрасывать, приставлять и привязывать к опорам и надземным газопроводам, ограждениям и зданиям газораспределительных сетей посторонние предметы, лестницы, влезать на них;</p> <p>л) самовольно подключаться к газораспределительным сетям</p>

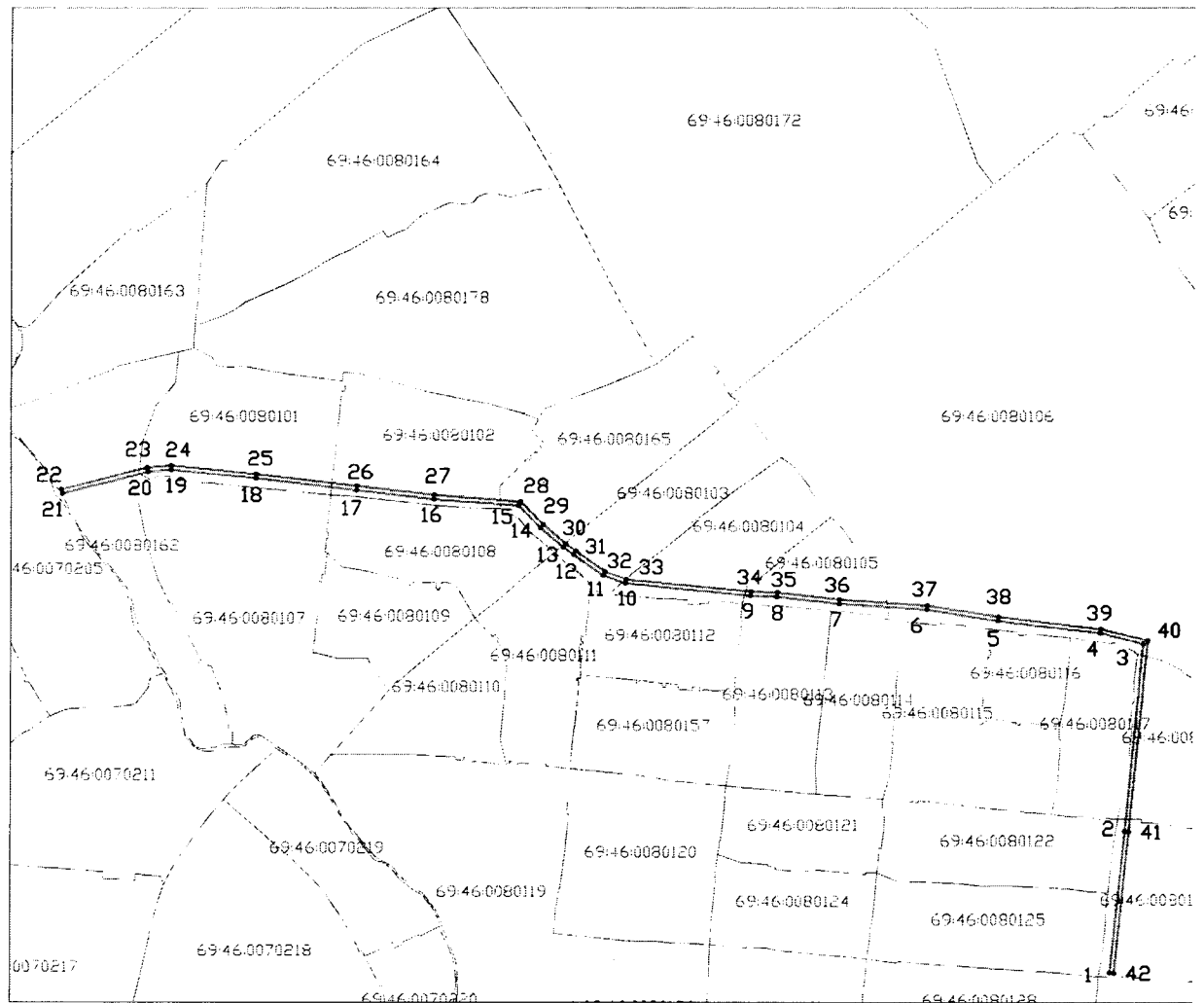
Сведения о границах охранной зоны газораспределительной сети				
Газораспределительные сети высокого давления по ул. Котовского, ул. Лесная, ул. Никиты Головни в г. Ржев Тверской области, назначение: 7.7 сооружения трубопроводного транспорта, протяженность 1427 м, адрес (местонахождение) объекта: Российская Федерация, Тверская область, г. Ржев				
(наименование объекта)				
Сведения о местоположении границ охранной зоны газораспределительной сети				
1. Система координат: СК кадастрового округа, зона 2				
2. Перечень координат характерных точек границ охранной зоны газораспределительной сети				
Обозначение характерных точек границы	Координаты, м		Метод определения координат и средняя квадратическая погрешность положения характерной точки, (M <sub>r</sub> ), м	Описание закрепления точки
	X	Y		
1	226489.09	2179585.65	картометрический, 0.1 м	—
2	226622.42	2179599.52	картометрический, 0.1 м	—
3	226797.58	2179617.20	картометрический, 0.1 м	—
4	226807.56	2179576.90	картометрический, 0.1 м	—
5	226819.00	2179480.43	картометрический, 0.1 м	—
6	226829.54	2179413.72	картометрический, 0.1 м	—
7	226835.01	2179331.17	картометрический, 0.1 м	—
8	226841.82	2179272.71	картометрический, 0.1 м	—
9	226842.89	2179247.96	картометрический, 0.1 м	—
10	226854.20	2179129.18	картометрический, 0.1 м	—
11	226861.68	2179108.06	картометрический, 0.1 м	—
12	226881.31	2179080.12	картометрический, 0.1 м	—
13	226888.12	2179070.55	картометрический, 0.1 м	—
14	226906.21	2179048.95	картометрический, 0.1 м	—
15	226926.97	2179028.25	картометрический, 0.1 м	—
16	226933.08	2178947.95	картометрический, 0.1 м	—
17	226941.39	2178874.86	картометрический, 0.1 м	—
18	226952.48	2178780.12	картометрический, 0.1 м	—
19	226960.19	2178700.57	картометрический, 0.1 м	—
20	226958.40	2178678.88	картометрический, 0.1 м	—
21	226938.17	2178598.76	картометрический, 0.1 м	—
22	226942.05	2178597.78	картометрический, 0.1 м	—
23	226962.36	2178678.22	картометрический, 0.1 м	—
24	226964.20	2178700.60	картометрический, 0.1 м	—
25	226956.46	2178780.55	картометрический, 0.1 м	—
26	226945.36	2178875.32	картометрический, 0.1 м	—
27	226937.06	2178948.32	картометрический, 0.1 м	—
28	226930.85	2179030.04	картометрический, 0.1 м	—
29	226909.16	2179051.66	картометрический, 0.1 м	—
30	226891.29	2179072.99	картометрический, 0.1 м	—
31	226884.58	2179082.43	картометрический, 0.1 м	—
32	226865.27	2179109.91	картометрический, 0.1 м	—
33	226858.14	2179130.05	картометрический, 0.1 м	—
34	226846.88	2179248.24	картометрический, 0.1 м	—
35	226845.81	2179273.03	картометрический, 0.1 м	—
36	226838.99	2179331.53	картометрический, 0.1 м	—
37	226833.52	2179414.17	картометрический, 0.1 м	—
38	226822.96	2179480.98	картометрический, 0.1 м	—
39	226811.51	2179577.62	картометрический, 0.1 м	—
40	226800.63	2179621.53	картометрический, 0.1 м	—
41	226622.01	2179603.49	картометрический, 0.1 м	—
42	226488.68	2179589.63	картометрический, 0.1 м	—
1	226489.09	2179585.65	картометрический, 0.1 м	—

### Сведения о границах охранной зоны газораспределительной сети


Газораспределительные сети высокого давления по ул. Котовского, ул. Лесная, ул. Никиты Головни в г. Ржев Тверской области, назначение: 7.7 сооружения трубопроводного транспорта, протяженность 1427 м, адрес (местонахождение) объекта: Российская Федерация, Тверская область, г. Ржев

(наименование объекта)

### Графическое описание местоположения границ охранной зоны газораспределительной сети



Используемые условные знаки и обозначения:



- граница охранной зоны газопровода



- граница квартала кадастрового деления

69:00:0000000 - номер квартала кадастрового деления