



ПРАВИТЕЛЬСТВО ТВЕРСКОЙ ОБЛАСТИ

ПОСТАНОВЛЕНИЕ

05.06.2018

№ 179-пп

г. Тверь

Об установлении охранных зон газораспределительных сетей

В соответствии с подпунктом 1 пункта 2 статьи 56 Земельного кодекса Российской Федерации, пунктами 17, 18 Правил охраны газораспределительных сетей, утвержденных постановлением Правительства Российской Федерации от 20.11.2000 № 878 «Об утверждении Правил охраны газораспределительных сетей», на основании обращения акционерного общества «Газпром газораспределение Тверь» Правительство Тверской области постановляет:

1. Установить охранную зону объекта «Переустройство газопровода среднего давления в границах полосы отвода на км 162+491 автомобильной дороги общего пользования федерального значения М-10 «Россия», назначение: 7.7. сооружения трубопроводного транспорта, протяженность 97 м, адрес (местонахождение) объекта: Российская Федерация, обл. Тверская, р-н Калининский, с/п Бурашевское, км 162+491 автомобильной дороги общего пользования федерального значения М-10 «Россия» Москва – Тверь – Великий Новгород – Санкт-Петербург» площадью 852 кв. м согласно сведениям о границах охранной зоны газораспределительной сети, утвердив границы указанной в настоящем пункте охранной зоны (приложение 1).

2. Установить охранную зону объекта «Отводы и внутрипоселковые газовые сети, входящие в зону межпоселкового газопровода п. Березайка – п. Лыкошино – п. Михайловское в следующих населенных пунктах: п. Лыкошино, д. Михайловское, д. Отдыхалово, д. Дубровка, д. Угрево, д. Хмелевка, п. Березайка Бологовского района, д. Отдыхалово, назначение: нежилое, протяженность 860 м, адрес (местонахождение) объекта:

Российская Федерация, Тверская область, Бологовский район, Валдайское сельское поселение, д. Отдыхалово» площадью 6 819 кв. м согласно сведениям о границах охранной зоны газораспределительной сети, утвердив границы указанной в настоящем пункте охранной зоны (приложение 2).

3. Установить охранную зону объекта «Сеть газопроводная от путепроводов до жилых домов, назначение: нежилое, протяженность 1 057 м, адрес (местонахождение) объекта: Российская Федерация, станция Бологое, Северный склад» площадью 8 625 кв. м согласно сведениям о границах охранной зоны газораспределительной сети, утвердив границы указанной в настоящем пункте охранной зоны (приложение 3).

4. Установить охранную зону объекта «Переустройство газопровода среднего давления в границах полосы отвода на км 169+227 автомобильной дороги общего пользования федерального значения М-10 «Россия», назначение: 7.7. сооружения трубопроводного транспорта, протяженность 119 м, адрес (местонахождение) объекта: Тверская область, р-н Калининский, с/п Никулинское, км 169+227 автомобильной дороги общего пользования федерального значения М-10 «Россия» Москва – Тверь – Великий Новгород – Санкт-Петербург» площадью 1 049 кв. м согласно сведениям о границах охранной зоны газораспределительной сети, утвердив границы указанной в настоящем пункте охранной зоны (приложение 4).

5. Установить охранную зону объекта «Переустройство газопровода среднего давления в границах полосы отвода на км 156+827 автомобильной дороги общего пользования федерального значения М-10 «Россия», назначение: 7.7. сооружения трубопроводного транспорта, протяженность 143 м, адрес (местонахождение) объекта: Тверская область, р-н Калининский, с/п Щербининское, км 156+827 автомобильной дороги общего пользования федерального значения М-10 «Россия» Москва – Тверь – Великий Новгород – Санкт-Петербург» площадью 1 236 кв. м согласно сведениям о границах охранной зоны газораспределительной сети, утвердив границы указанной в настоящем пункте охранной зоны (приложение 5).

6. Установить охранную зону объекта «Переустройство газопровода среднего давления в границах полосы отвода на км 177+840 и км 177+850 автомобильной дороги общего пользования федерального значения М-10 «Россия». Подъезд к г. Твери со стороны Санкт-Петербурга», назначение: 7.7. сооружения трубопроводного транспорта, протяженность 165 м, адрес (местонахождение) объекта: Тверская область, р-н Калининский, с/п Заволжское, км 177+840 и км 177+850 автомобильной дороги общего пользования федерального значения М-10 «Россия» Москва – Тверь – Великий Новгород – Санкт-Петербург» площадью 1 258 кв. м согласно сведениям о границах охранной зоны газораспределительной сети, утвердив границы указанной в настоящем пункте охранной зоны (приложение 6).

7. Установить охранную зону объекта «Переустройство газопровода среднего давления в границах полосы отвода на км 176+970 автомобильной дороги общего пользования федерального значения М-10 «Россия»,

назначение: 7.7. сооружения трубопроводного транспорта, протяженность 173 м, адрес (местонахождение) объекта: Тверская область, р-н Калининский, км 176+970 автомобильной дороги общего пользования федерального значения М-10 «Россия» Москва – Тверь – Великий Новгород – Санкт-Петербург» площадью 1 447 кв. м согласно сведениям о границах охранной зоны газораспределительной сети, утвердив границы указанной в настоящем пункте охранной зоны (приложение 7).

8. Установить охранную зону объекта «Переустройство газопровода среднего давления в границах полосы отвода на км 169+329 автомобильной дороги общего пользования федерального значения М-10 «Россия», назначение: 7.7. сооружения трубопроводного транспорта, протяженность 76 м, адрес (местонахождение) объекта: Тверская область, р-н Калининский, с/п Никулинское, км 169+329 автомобильной дороги общего пользования федерального значения М-10 «Россия» Москва – Тверь – Великий Новгород – Санкт-Петербург» площадью 655 кв. м согласно сведениям о границах охранной зоны газораспределительной сети, утвердив границы указанной в настоящем пункте охранной зоны (приложение 8).

9. Предложить акционерному обществу «Газпром газораспределение Тверь» произвести постановку земельных участков, входящих в охранные зоны, указанные в пунктах 1 – 8 настоящего постановления, на государственный кадастровый учет и обеспечить государственную регистрацию ограничений на срок эксплуатации газораспределительных сетей.

10. Министерству имущественных и земельных отношений Тверской области в срок не более чем десять рабочих дней со дня вступления в силу настоящего постановления направить в филиал федерального государственного бюджетного учреждения «Федеральная кадастровая палата Федеральной службы государственной регистрации, кадастра и картографии» по Тверской области копию настоящего постановления, текстовое и графическое описание местоположения границ зон с особыми условиями использования территории, указанных в пунктах 1 – 8 настоящего постановления, перечень координат характерных точек границ таких зон.

11. Контроль за исполнением настоящего постановления возложить на заместителя Председателя Правительства Тверской области, курирующего вопросы имущественных и земельных отношений.

Отчет об исполнении постановления представить в срок до 31 июля 2018 года.

12. Настоящее постановление вступает в силу со дня его официального опубликования.

**Губернатор
Тверской области**



И.М. Руденя

Приложение 1
к постановлению Правительства
Тверской области
от 05.06.2018 № 179-пп

Сведения о границах охранной зоны газораспределительной сети		
Переустройство газопровода среднего давления в границах полосы отвода на км 162+491 автомобильной дороги общего пользования федерального значения М-10 «Россия», назначение: 7.7. сооружения трубопроводного транспорта, протяженность 97 м, адрес (местонахождение) объекта: Российская Федерация, обл. Тверская, р-н Калининский, с/п Бурашевское, км 162+491 автомобильной дороги общего пользования федерального значения М-10 «Россия» Гражданского и производственного		
(наименование объекта)		
Сведения об охранной зоне газораспределительной сети		
№ п/п	Характеристики зоны	Описание характеристик
1	Местоположение зоны	<p>Местоположение: Тверская область, р-н Калининский, с/п Бурашевское, км 162+491 автомобильной дороги общего пользования федерального значения М-10 «Россия» Москва-Тверь- Великий Новгород-Санкт-Петербург</p> <p>Вид зоны: Охранная зона инженерных коммуникаций</p> <p>Тип зоны: Охранная зона газопровода</p> <p>Номер зоны: б/н</p> <p>Индекс зоны: -</p> <p>Охраняемый объект: Переустройство газопровода среднего давления в границах полосы отвода на км 162+491 автомобильной дороги общего пользования федерального значения М-10 «Россия», назначение: 7.7. сооружения трубопроводного транспорта, протяженность 97 м, адрес (местонахождение) объекта: Российская Федерация, обл. Тверская, р-н Калининский, с/п Бурашевское, км 162+491 автомобильной дороги общего пользования федерального значения М-10 «Россия» Гражданского и производственного</p>
2	Площадь зоны ± величина погрешности определения площади (Р ± ΔР), м ²	852 ± 51
3	Иные характеристики зоны	Ограничение использования объектов недвижимости в границах охранной зоны предусмотрено пунктом 14 Правил охраны газораспределительных сетей, утвержденных постановлением Правительства Российской Федерации от 21.11.2000 № 878 (далее - Правила), согласно которому на земельные участки, входящие в охранные зоны

Сведения о границах охранной зоны газораспределительной сети		
<p>Переустройство газопровода среднего давления в границах полосы отвода на км 162+491 автомобильной дороги общего пользования федерального значения М-10 «Россия», назначение: 7.7. сооружения трубопроводного транспорта, протяженность 97 м, адрес (местонахождение) объекта: Российская Федерация, обл. Тверская, р-н Калининский, с/п Бурашевское, км 162+491 автомобильной дороги общего пользования федерального значения М-10 «Россия» Гражданского и производственного</p>		
(наименование объекта)		
Сведения об охранной зоне газораспределительной сети		
№ п/п	Характеристики зоны	Описание характеристик
		<p>газораспределительных сетей, в целях предупреждения их повреждения или нарушения условий их нормальной эксплуатации налагаются ограничения (обременения), которыми запрещается лицам, указанным в пункте 2 Правил:</p> <p>а) строить объекты жилищно-гражданского и производственного назначения;</p> <p>б) сносить и реконструировать мосты, коллекторы, автомобильные и железные дороги с расположенными на них газораспределительными сетями без предварительного выноса этих газопроводов по согласованию с эксплуатационными организациями;</p> <p>в) разрушать берегоукрепительные сооружения, водопропускные устройства, земляные и иные сооружения, предохраняющие газораспределительные сети от разрушений;</p> <p>г) перемещать, повреждать, засыпать и уничтожать опознавательные знаки, контрольно-измерительные пункты и другие устройства газораспределительных сетей;</p> <p>д) устраивать свалки и склады, разливать растворы кислот, солей, щелочей и других химически активных веществ;</p> <p>е) огораживать и перегораживать охранные зоны, препятствовать доступу персонала эксплуатационных организаций к газораспределительным сетям, проведению обслуживания и устранению повреждений газораспределительных сетей;</p> <p>ж) разводить огонь и размещать источники огня;</p> <p>з) рыть погреба, копать и обрабатывать почву сельскохозяйственными и мелиоративными орудиями и механизмами на глубину более 0,3 м;</p> <p>и) открывать калитки и двери газорегуляторных пунктов, станций катодной и дренажной защиты, люки подземных колодцев, включать или отключать электроснабжение средств связи, освещения и систем телемеханики;</p> <p>к) набрасывать, приставлять и привязывать к опорам и надземным газопроводам, ограждениям и зданиям газораспределительных сетей посторонние предметы, лестницы, влезать на них;</p> <p>л) самовольно подключаться к газораспределительным сетям</p>

Сведения о границах охранной зоны газораспределительной сети				
Переустройство газопровода среднего давления в границах полосы отвода на км 162+491 автомобильной дороги общего пользования федерального значения М-10 «Россия», назначение: 7.7. сооружения трубопроводного транспорта, протяженность 97 м, адрес (местонахождение) объекта: Российская Федерация, обл. Тверская, р-н Калининский, с/п Бурашевское, км 162+491 автомобильной дороги общего пользования федерального значения М-10 «Россия» Гражданского и производственного				
(наименование объекта)				
Сведения о местоположении границ охранной зоны газораспределительной сети				
1. Система координат СК кадастрового округа, зона 2				
2. Перечень координат характерных точек границ охранной зоны газораспределительной сети				
Обозначение характерных точек границ	Координаты, м		Метод определения координат и средняя квадратическая погрешность положения характерной точки (Mt), м	Описание закрепления точки
	X	Y		
1	283093.78	2278227.77	0.5	-
2	283031.42	2278210.25	0.5	-
3	283032.48	2278220.45	0.5	-
4	283024.02	2278226.08	0.5	-
5	283025.51	2278228.89	0.5	-
6	283018.44	2278232.64	0.5	-
7	283013.56	2278223.45	0.5	-
8	283024.02	2278216.47	0.5	-
9	283022.24	2278199.36	0.5	-
10	283088.24	2278217.91	0.5	-
11	283089.32	2278214.06	0.5	-
12	283097.03	2278216.22	0.5	-
1	283093.78	2278227.77	0.5	-

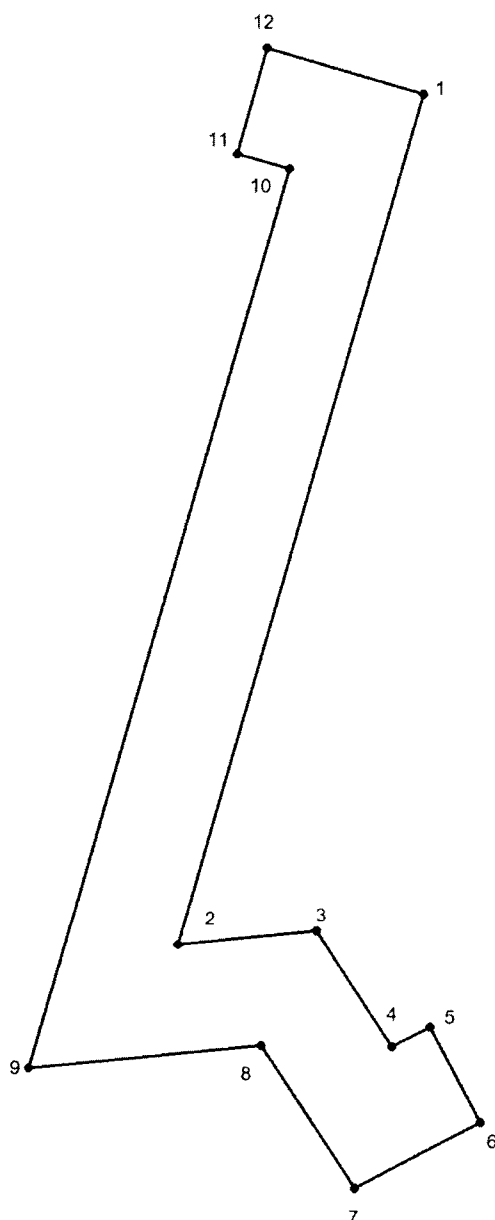
Сведения о границах охранной зоны газораспределительной сети

Переустройство газопровода среднего давления в границах полосы отвода на км 162+491 автомобильной дороги общего пользования федерального значения М-10 «Россия», назначение: 7.7. сооружения трубопроводного транспорта, протяженность 97 м, адрес (местонахождение) объекта: Российская Федерация, обл. Тверская, р-н Калининский, с/п Бурашевское, км 162+491 автомобильной дороги общего пользования федерального значения М-10 «Россия» Гражданского и производственного


(наименование объекта)

Графическое описание местоположения границ охранной зоны газораспределительной сети

Лист 1



Используемые условные знаки и обозначения:

-  - граница охранной зоны газопровода
• - обозначение номера точки

Приложение 2
к постановлению Правительства
Тверской области
от 05.06.2018 № 179-пп

Сведения о границах охранной зоны газораспределительной сети		
Отводы и внутрипоселковые газовые сети, входящие в зону межпоселкового газопровода п. Березайка - п. Лыкошино - п. Михайловское в следующих населенных пунктах: п. Лыкошино, д. Михайловское, д. Отдыхалово, д. Дубровка, д. Угрево, д. Хмелевка, п. Березайка Бологовского района, д. Отдыхалово, назначение: нежилое, протяженность 860 м, адрес (местонахождение) объекта: Российская Федерация, Тверская область, Бологовский район, Валдайское сельское поселение, д. Отдыхалово		
(наименование объекта)		
Сведения об охранной зоне газораспределительной сети		
№ п/п	Характеристики зоны	Описание характеристик
1	Местоположение зоны	Местоположение: Тверская область, Бологовский р-н, Валдайское с/п, д. Отдыхалово Вид зоны: Охранная зона инженерных коммуникаций Тип зоны: Охранная зона газопровода Номер зоны: б/н Индекс зоны:- Охраняемый объект: Отводы и внутрипоселковые газовые сети, входящие в зону межпоселкового газопровода п. Березайка - п. Лыкошино - п. Михайловское в следующих населенных пунктах: п. Лыкошино, д. Михайловское, д. Отдыхалово, д. Дубровка, д. Угрево, д. Хмелевка, п. Березайка Бологовского района, д. Отдыхалово, назначение: нежилое, протяженность 860 м, адрес (местонахождение) объекта: Российская Федерация, Тверская область, Бологовский район, Валдайское сельское поселение, д. Отдыхалово
2	Площадь зоны ± величина погрешности определения площади (P ± ΔP), м ²	6 819 ± 29
3	Иные характеристики зоны	Ограничение использования объектов недвижимости в границах охранной зоны предусмотрено пунктом 14 Правил охраны газораспределительных сетей, утвержденных постановлением Правительства Российской Федерации от 21.11.2000 № 878 (далее - Правила), согласно которому на земельные участки, входящие в охранные зоны газораспределительных сетей, в целях предупреждения их

Сведения о границах охранной зоны газораспределительной сети		
Отводы и внутриселковые газовые сети, входящие в зону межселкового газопровода п. Березайка - п. Лыкошино - п. Михайловское в следующих населенных пунктах: п. Лыкошино, д. Михайловское, д. Отдыхалово, д. Дубровка, д. Угрево, д. Хмелевка, п. Березайка Бологовского района, д. Отдыхалово, назначение: нежилое, протяженность 860 м, адрес (местонахождение) объекта: Российская Федерация, Тверская область, Бологовский район, Валдайское сельское поселение, д. Отдыхалово		
(наименование объекта)		
Сведения об охранной зоне газораспределительной сети		
№ п/п	Характеристики зоны	Описание характеристик
		повреждения или нарушения условий их нормальной эксплуатации налагаются ограничения (обременения), которыми запрещается лицам, указанным в пункте 2 Правил: а) строить объекты жилищно-гражданского и производственного назначения; б) сносить и реконструировать мосты, коллекторы, автомобильные и железные дороги с расположенными на них газораспределительными сетями без предварительного выноса этих газопроводов по согласованию с эксплуатационными организациями; в) разрушать берегоукрепительные сооружения, водопропускные устройства, земляные и иные сооружения, предохраняющие газораспределительные сети от разрушений; г) перемещать, повреждать, засыпать и уничтожать опознавательные знаки, контрольно-измерительные пункты и другие устройства газораспределительных сетей; д) устраивать свалки и склады, разливать растворы кислот, солей, щелочей и других химически активных веществ; е) огораживать и перегораживать охранные зоны, препятствовать доступу персонала эксплуатационных организаций к газораспределительным сетям, проведению обслуживания и устранению повреждений газораспределительных сетей; ж) разводить огонь и размещать источники огня; з) рыть погребов, копать и обрабатывать почву сельскохозяйственными и мелиоративными орудиями и механизмами на глубину более 0.3 м; и) открывать калитки и двери газорегуляторных пунктов, станций катодной и дренажной защиты, люки подземных колодцев, включать или отключать электроснабжение средств связи, освещения и систем телемеханики; к) набрасывать, приставлять и привязывать к опорам и надземным газопроводам, ограждениям и зданиям газораспределительных сетей посторонние предметы, лестницы, влезать на них; л) самовольно подключаться к газораспределительным сетям

Сведения о границах охранной зоны газораспределительной сети				
Отводы и внутрипоселковые газовые сети, входящие в зону межпоселкового газопровода п. Березайка - п. Лыкошино - п. Михайловское в следующих населенных пунктах: п. Лыкошино, д. Михайловское, д. Отдыхалово, д. Дубровка, д. Угрево, д. Хмелевка, п. Березайка Бологовского района, д. Отдыхалово, назначение: нежилое, протяженность 860 м, адрес (местонахождение) объекта: Российская Федерация, Тверская область, Бологовский район, Валдайское сельское поселение, д. Отдыхалово				
(наименование объекта)				
Сведения о местоположении границ охранной зоны газораспределительной сети				
1. Система координат СК кадастрового округа, зона 2				
2. Перечень координат характерных точек границ охранной зоны газораспределительной сети				
Обозначение характерных точек границ	Координаты, м		Метод определения координат и средняя квадратическая погрешность положения характерной точки (Mt), м	Описание закрепления точки
	X	Y		
1	424915.68	2154063.52	0.1	-
2	424880.82	2154118.7	0.1	-
3	424855.32	2154156.34	0.1	-
4	424824.51	2154184.72	0.1	-
5	424804.83	2154206.72	0.1	-
6	424792.1	2154222.02	0.1	-
7	424752.85	2154255.51	0.1	-
8	424709.68	2154281.33	0.1	-
9	424682.6	2154305.25	0.1	-
10	424687.9	2154311.25	0.1	-
11	424714.42	2154287.81	0.1	-
12	424757.53	2154262.03	0.1	-
13	424797.82	2154227.66	0.1	-
14	424810.89	2154211.94	0.1	-
15	424830.21	2154190.34	0.1	-
16	424861.42	2154161.6	0.1	-
17	424887.52	2154123.08	0.1	-
18	424923.28	2154066.48	0.1	-
19	424926.03	2154051.24	0.1	-
20	425055.56	2154085.24	0.1	-
21	425058	2154079.76	0.1	-
22	425074.67	2154084.37	0.1	-
23	425103.83	2154092.04	0.1	-
24	425137.48	2154101.52	0.1	-
25	425159.46	2154108.92	0.1	-
26	425162.01	2154101.33	0.1	-
27	425139.84	2154093.88	0.1	-
28	425105.93	2154084.32	0.1	-
29	425076.75	2154076.65	0.1	-
30	425053.5	2154070.2	0.1	-
31	425051.02	2154075.78	0.1	-

Сведения о границах охранной зоны газораспределительной сети				
Отводы и внутрипоселковые газовые сети, входящие в зону межпоселкового газопровода п. Березайка - п. Лыкошино - п. Михайловское в следующих населенных пунктах: п. Лыкошино, д. Михайловское, д. Отдыхалово, д. Дубровка, д. Угрево, д. Хмелевка, п. Березайка Бологовского района, д. Отдыхалово, назначение: нежилое, протяженность 860 м, адрес (местонахождение) объекта: Российская Федерация, Тверская область, Бологовский район, Валдайское сельское поселение, д. Отдыхалово				
(наименование объекта)				
Сведения о местоположении границ охранной зоны газораспределительной сети				
Обозначение характерных точек границ	Координаты, м		Метод определения координат и средняя квадратическая погрешность положения характерной точки (Mt), м	Описание закрепления точки
	X	Y		
32	424927.05	2154043.23	0.1	-
33	424927.32	2154038.7	0.1	-
34	424927.24	2154015.04	0.1	-
35	424924.45	2153987.3	0.1	-
36	424921.36	2153964.88	0.1	-
37	424912.99	2153916.65	0.1	-
38	424905.1	2153918.02	0.1	-
39	424913.46	2153966.12	0.1	-
40	424916.51	2153988.24	0.1	-
41	424919.24	2154015.46	0.1	-
42	424919.3	2154032.99	0.1	-
43	424910.87	2154030.12	0.1	-
44	424883.28	2154024.26	0.1	-
45	424862.22	2154018.35	0.1	-
46	424839.39	2154009.83	0.1	-
47	424823.79	2154025.58	0.1	-
48	424816.97	2154022.17	0.1	-
49	424813.39	2154029.33	0.1	-
50	424825.39	2154035.32	0.1	-
51	424841.43	2154019.13	0.1	-
52	424859.74	2154025.97	0.1	-
53	424881.36	2154032.04	0.1	-
54	424908.75	2154037.84	0.1	-
55	424919.64	2154041.56	0.1	-
1	424915.68	2154063.52	0.1	-

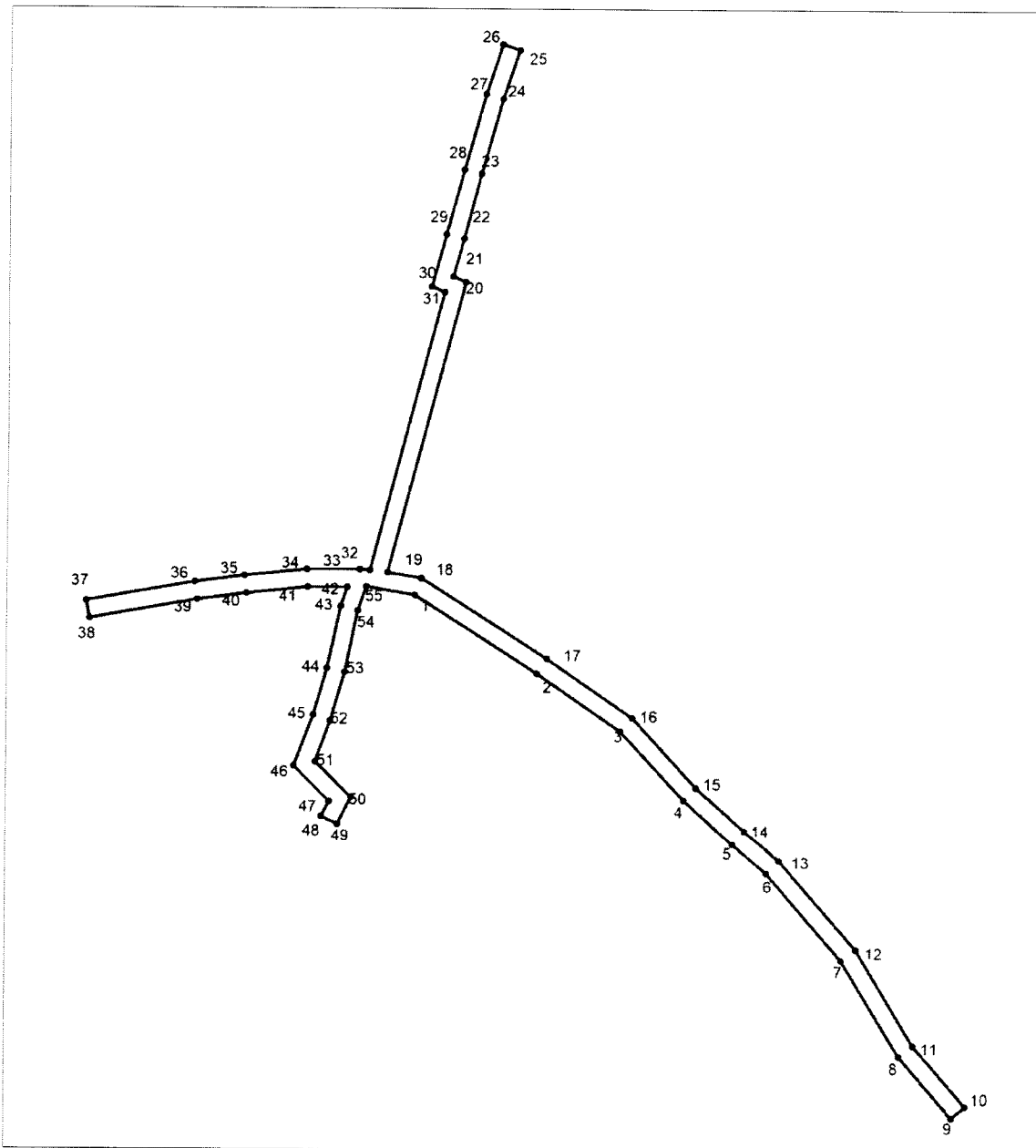
Сведения о границах охранной зоны газораспределительной сети

Отводы и внутрипоселковые газовые сети, входящие в зону межпоселкового газопровода п. Березайка - п. Лыкошино - п. Михайловское в следующих населенных пунктах: п. Лыкошино, д. Михайловское, д. Отдыхалово, д. Дубровка, д. Угрево, д. Хмелевка, п. Березайка Бологовского района, д. Отдыхалово, назначение: нежилое, протяженность 860 м, адрес (местонахождение) объекта: Российская Федерация, Тверская область, Бологовский район, Валдайское сельское поселение, д. Отдыхалово

(наименование объекта)

Графическое описание местоположения границ охранной зоны газораспределительной сети

Лист 1



Используемые условные знаки и обозначения:

- граница охранной зоны газопровода
- 1 - обозначение номера точки

Приложение 3
к постановлению Правительства
Тверской области
от 05.06.2018 № 179-пп

Сведения о границах охранной зоны газораспределительной сети		
Сеть газопроводная от путепроводов до жилых домов, назначение: нежилое, протяженность 1 057 м, адрес (местонахождение) объекта: Российская Федерация, станция Бологое, Северный склад		
(наименование объекта)		
Сведения об охранной зоне газораспределительной сети		
№ п/п	Характеристики зоны	Описание характеристик
1	Местоположение зоны	Местоположение: Тверская область, р-н Бологовский, Северный склад Вид зоны: Охранная зона инженерных коммуникаций Тип зоны: Охранная зона газопровода Номер зоны: б/н Индекс зоны:- Охраняемый объект: Сеть газопроводная от путепроводов до жилых домов, назначение: нежилое, протяженность 1 057 м, адрес (местонахождение) объекта: Российская Федерация, станция Бологое, Северный склад
2	Площадь зоны ± величина погрешности определения площади (P ± ΔP), м ²	8 625± 33
3	Иные характеристики зоны	Ограничение использования объектов недвижимости в границах охранной зоны предусмотрено пунктом 14 Правил охраны газораспределительных сетей, утвержденных постановлением Правительства Российской Федерации от 21.11.2000 № 878 (далее - Правила), согласно которому на земельные участки, входящие в охранные зоны газораспределительных сетей, в целях предупреждения их повреждения или нарушения условий их нормальной эксплуатации налагаются ограничения (обременения), которыми запрещается лицам, указанным в пункте 2 Правил: а) строить объекты жилищно-гражданского и производственного назначения; б) сносить и реконструировать мосты, коллекторы, автомобильные и железные дороги с расположенными на них газораспределительными сетями без предварительного выноса этих газопроводов по согласованию с эксплуатационными организациями;

Сведения о границах охранной зоны газораспределительной сети		
Сеть газопроводная от путепроводов до жилых домов, назначение: нежилое, протяженность 1 057 м, адрес (местонахождение) объекта: Российская Федерация, станция Бологое, Северный склад		
(наименование объекта)		
Сведения об охранной зоне газораспределительной сети		
№ п/п	Характеристики зоны	Описание характеристик
3		<p>в) разрушать берегоукрепительные сооружения, водопропускные устройства, земляные и иные сооружения, предохраняющие газораспределительные сети от разрушений;</p> <p>г) перемещать, повреждать, засыпать и уничтожать опознавательные знаки, контрольно-измерительные пункты и другие устройства газораспределительных сетей;</p> <p>д) устраивать свалки и склады, разливать растворы кислот, солей, щелочей и других химически активных веществ;</p> <p>е) огораживать и перегораживать охранные зоны, препятствовать доступу персонала эксплуатационных организаций к газораспределительным сетям, проведению обслуживания и устранению повреждений газораспределительных сетей;</p> <p>ж) разводить огонь и размещать источники огня;</p> <p>з) рыть погребов, копать и обрабатывать почву сельскохозяйственными и мелиоративными орудиями и механизмами на глубину более 0,3 м;</p> <p>и) открывать калитки и двери газорегуляторных пунктов, станций катодной и дренажной защиты, люки подземных колодцев, включать или отключать электроснабжение средств связи, освещения и систем телемеханики;</p> <p>к) набрасывать, приставлять и привязывать к опорам и надземным газопроводам, ограждениям и зданиям газораспределительных сетей посторонние предметы, лестницы, влезать на них;</p> <p>л) самовольно подключаться к газораспределительным сетям</p>

Сведения о границах охранной зоны газораспределительной сети				
Сеть газопроводная от путепроводов до жилых домов, назначение: нежилое, протяженность 1 057 м, адрес (местонахождение) объекта: Российская Федерация, станция Бологое, Северный склад				
(наименование объекта)				
Сведения о местоположении границ охранной зоны газораспределительной сети				
1. Система координат СК кадастрового округа, зона 2				
2. Перечень координат характерных точек границ охранной зоны газораспределительной сети				
Обозначение характерных точек границ	Координаты, м		Метод определения координат и средняя квадратическая погрешность положения характерной точки (Мт), м	Описание закрепления точки
	X	Y		
1	407258.36	2165072.18	0.1	-
2	407263.31	2165078.42	0.1	-
3	407242.3	2165095.48	0.1	-
4	407217.01	2165116.74	0.1	-
5	407152.29	2165178.71	0.1	-
6	407134.3	2165202.78	0.1	-
7	407070.78	2165298.18	0.1	-
8	406997.67	2165415.49	0.1	-
9	406977.2	2165427	0.1	-
10	406945.86	2165471.18	0.1	-
11	406958.45	2165520.19	0.1	-
12	406853.23	2165763.58	0.1	-
13	406818.52	2165789.46	0.1	-
14	406812.65	2165795.82	0.1	-
15	406825.92	2165804.17	0.1	-
16	406824	2165807.21	0.1	-
17	406842.46	2165819.66	0.1	-
18	406813.5	2165859.38	0.1	-
19	406799.79	2165869.37	0.1	-
20	406794.95	2165862.99	0.1	-
21	406803.61	2165856.75	0.1	-
22	406800.83	2165854.88	0.1	-
23	406805.66	2165848.5	0.1	-
24	406809.6	2165851.14	0.1	-
25	406816.67	2165841.45	0.1	-
26	406813.28	2165839.32	0.1	-
27	406817.21	2165832.35	0.1	-
28	406821.39	2165834.99	0.1	-
29	406831.1	2165821.68	0.1	-
30	406 819.74	2165813.99	0.1	-
31	406809.95	2165829.55	0.1	-
32	406784.56	2165813.57	0.1	-
33	406800.47	2165788.17	0.1	-

Сведения о границах охранной зоны газораспределительной сети				
Сеть газопроводная от путепроводов до жилых домов, назначение: нежилое, протяженность 1 057 м, адрес (местонахождение) объекта: Российская Федерация, станция Бологое, Северный склад				
(наименование объекта)				
Сведения о местоположении границ охранной зоны газораспределительной сети				
34	406805.8	2165791.52	0.1	-
35	406813.15	2165783.47	0.1	-
36	406846.52	2165759	0.1	-
37	406950.02	2165519.51	0.1	-
38	406937.18	2165469.59	0.1	-
39	406971.77	2165420.87	0.1	-
40	406991.98	2165409.51	0.1	-
41	407064.02	2165293.9	0.1	-
42	407127.83	2165198.08	0.1	-
43	407146.26	2165173.42	0.1	-
44	407211.76	2165110.68	0.1	-
45	407237.23	2165089.3	0.1	-
1	407258.36	2165072.18	0.1	-

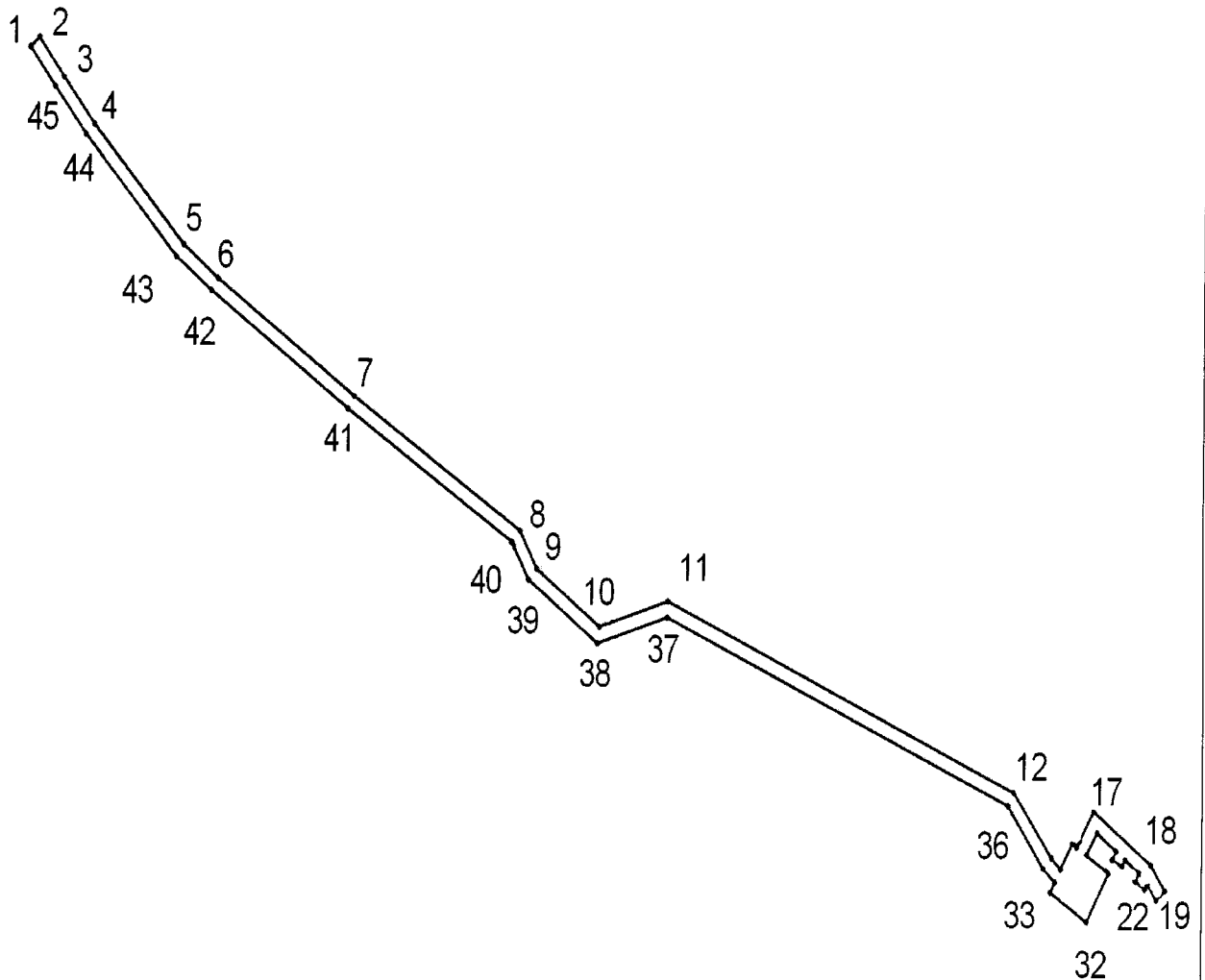
Сведения о границах охранной зоны газораспределительной сети

Сеть газопроводная от путепроводов до жилых домов, назначение: нежилое, протяженность 1 057 м, адрес (местонахождение) объекта: Российская Федерация, станция Бологое, Северный склад


(наименование объекта)

Графическое описание местоположения границ охранной зоны газораспределительной сети

Лист 1



Используемые условные знаки и обозначения:

-  - граница охранной зоны газопровода
- 1 - обозначение номера точки

Приложение 4
к постановлению Правительства
Тверской области
от 05.06.2018 № 179-пп

Сведения о границах охранной зоны газораспределительной сети		
<p>Переустройство газопровода среднего давления в границах полосы отвода на км 169+227 автомобильной дороги общего пользования федерального значения М-10 «Россия», назначение: 7.7. сооружения трубопроводного транспорта, протяженность 119 м, адрес (местонахождение) объекта: Тверская область, р-н Калининский, с/п Никулинское, км 169+227 автомобильной дороги общего пользования федерального значения М-10 «Россия» Москва- Тверь- Великий Новгород-Санкт-Петербург</p>		
(наименование объекта)		
Сведения об охранной зоне газораспределительной сети		
№ п/п	Характеристики зоны	Описание характеристик
1	Местоположение зоны	<p>Местоположение: Тверская область, р-н Калининский, с/п Никулинское, км 169+227 автомобильной дороги общего пользования федерального значения М-10 «Россия» Москва-Тверь- Великий Новгород-Санкт-Петербург</p> <p>Вид зоны: Охранная зона инженерных коммуникаций</p> <p>Тип зоны: Охранная зона газопровода</p> <p>Номер зоны: б/н</p> <p>Индекс зоны:-</p> <p>Охраняемый объект: Переустройство газопровода среднего давления в границах полосы отвода на км 169+227 автомобильной дороги общего пользования федерального значения М-10 «Россия», назначение: 7.7. сооружения трубопроводного транспорта, протяженность 119 м, адрес (местонахождение) объекта: Тверская область, р-н Калининский, с/п Никулинское, км 169+227 автомобильной дороги общего пользования федерального значения М-10 «Россия» Москва- Тверь- Великий Новгород-Санкт-Петербург</p>
2	Площадь зоны ± величина погрешности определения площади (P ± ΔP), м ²	1 049± 57
3	Иные характеристики зоны	<p>Ограничение использования объектов недвижимости в границах охранной зоны предусмотрено пунктом 14 Правил охраны газораспределительных сетей, утвержденных постановлением Правительства Российской Федерации от 21.11.2000 № 878 (далее - Правила), согласно которому на земельные участки, входящие в охранные зоны газораспределительных сетей, в целях предупреждения их</p>

Сведения о границах охранной зоны газораспределительной сети		
Переустройство газопровода среднего давления в границах полосы отвода на км 169+227 автомобильной дороги общего пользования федерального значения М-10 «Россия», назначение: 7.7. сооружения трубопроводного транспорта, протяженность 119 м, адрес (местонахождение) объекта: Тверская область, р-н Калининский, с/п Никулинское, км 169+227 автомобильной дороги общего пользования федерального значения М-10 «Россия» Москва- Тверь- Великий Новгород-Санкт-Петербург		
(наименование объекта)		
Сведения об охранной зоне газораспределительной сети		
№ п/п	Характеристики зоны	Описание характеристик
		повреждения или нарушения условий их нормальной эксплуатации налагаются ограничения (обременения), которыми запрещается лицам, указанным в пункте 2 Правил: <ul style="list-style-type: none"> а) строить объекты жилищно-гражданского и производственного назначения; б) сносить и реконструировать мосты, коллекторы, автомобильные и железные дороги с расположенными на них газораспределительными сетями без предварительного выноса этих газопроводов по согласованию с эксплуатационными организациями; в) разрушать берегоукрепительные сооружения, водопропускные устройства, земляные и иные сооружения, предохраняющие газораспределительные сети от разрушений; г) перемещать, повреждать, засыпать и уничтожать опознавательные знаки, контрольно-измерительные пункты и другие устройства газораспределительных сетей; д) устраивать свалки и склады, разливать растворы кислот, солей, щелочей и других химически активных веществ; е) огораживать и перегораживать охранные зоны, препятствовать доступу персонала эксплуатационных организаций к газораспределительным сетям, проведению обслуживания и устранению повреждений газораспределительных сетей; ж) разводить огонь и размещать источники огня; з) рыть погребов, копать и обрабатывать почву сельскохозяйственными и мелиоративными орудиями и механизмами на глубину более 0,3 м; и) открывать калитки и двери газорегуляторных пунктов, станций катодной и дренажной защиты, люки подземных колодцев, включать или отключать электроснабжение средств связи, освещения и систем телемеханики; к) набрасывать, приставлять и привязывать к опорам и надземным газопроводам, ограждениям и зданиям газораспределительных сетей посторонние предметы, лестницы, влезать на них; л) самовольно подключаться к газораспределительным сетям

Сведения о границах охранной зоны газораспределительной сети				
Переустройство газопровода среднего давления в границах полосы отвода на км 169+227 автомобильной дороги общего пользования федерального значения М-10 «Россия», назначение: 7.7. сооружения трубопроводного транспорта, протяженность 119 м, адрес (местонахождение) объекта: Тверская область, р-н Калининский, с/п Никулинское, км 169+227 автомобильной дороги общего пользования федерального значения М-10 «Россия» Москва- Тверь- Великий Новгород-Санкт-Петербург (наименование объекта)				
Сведения о местоположении границ охранной зоны газораспределительной сети				
1. Система координат СК кадастрового округа, зона 2				
2. Перечень координат характерных точек границ охранной зоны газораспределительной сети				
Обозначение характерных точек границ	Координаты, м		Метод определения координат и средняя квадратическая погрешность положения характерной точки (M _t), м	Описание закрепления точки
	X	Y		
1	285703.18	2272133.79	0.5	-
2	285708.66	2272127.96	0.5	-
3	285698.69	2272118.58	0.5	-
4	285682.83	2272133.9	0.5	-
5	285643.11	2272088.24	0.5	-
6	285662.07	2272069.78	0.5	-
7	285656.49	2272064.05	0.5	-
8	285632.11	2272087.79	0.5	-
9	285682.33	2272145.51	0.5	-
10	285698.76	2272129.63	0.5	-
1	285703.18	2272133.79	0.5	-

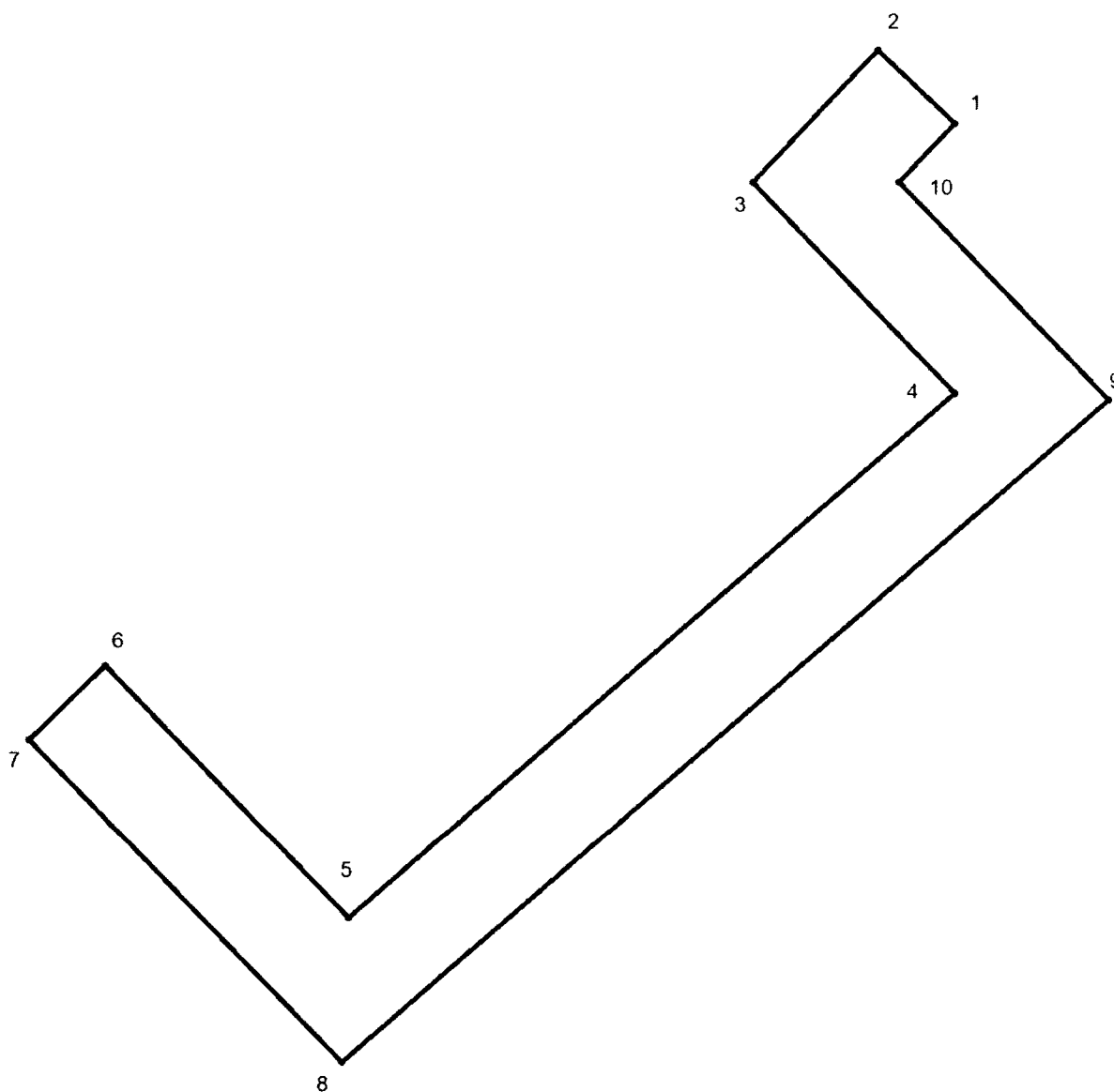
Сведения о границах охранной зоны газораспределительной сети

Переустройство газопровода среднего давления в границах полосы отвода на км 169+227 автомобильной дороги общего пользования федерального значения М-10 «Россия», назначение: 7.7. сооружения трубопроводного транспорта, протяженность 119 м, адрес (местонахождение) объекта: Тверская область, р-н Калининский, с/п Никулинское, км 169+227 автомобильной дороги общего пользования федерального значения М-10 «Россия» Москва- Тверь- Великий Новгород- Санкт-Петербург


(наименование объекта)

Графическое описание местоположения границ охранной зоны газораспределительной сети

Лист 1



Используемые условные знаки и обозначения:

-  - граница охранной зоны газопровода
• 1 - обозначение номера точки

Приложение 5
к постановлению Правительства
Тверской области
от 05.06.2018 № 179-пп

Сведения о границах охранной зоны газораспределительной сети		
<p>Переустройство газопровода среднего давления в границах полосы отвода на км 156+827 автомобильной дороги общего пользования федерального значения М-10 «Россия», назначение: 7.7. сооружения трубопроводного транспорта, протяженность 143 м, адрес (местонахождение) объекта: Тверская область, р-н Калининский, с/п Щербининское, км 156+827 автомобильной дороги общего пользования федерального значения М-10 «Россия» Москва - Тверь - Великий Новгород - Санкт-Петербург</p>		
(наименование объекта)		
Сведения об охранной зоне газораспределительной сети		
№ п/п	Характеристики зоны	Описание характеристик
1	Местоположение зоны	<p>Местоположение: Тверская область, р-н Калининский, с/п Щербининское, км 156+827 автомобильной дороги общего пользования федерального значения М10 «Россия» Москва - Тверь – Великий Новгород- Санкт-Петербург</p> <p>Вид зоны: Охранная зона инженерных коммуникаций</p> <p>Тип зоны: Охранная зона газопровода</p> <p>Номер зоны: б/н</p> <p>Индекс зоны:-</p> <p>Охраняемый объект: Переустройство газопровода среднего давления в границах полосы отвода на км 156+827 автомобильной дороги общего пользования федерального значения М-10 «Россия», назначение: 7.7. сооружения трубопроводного транспорта, протяженность 143 м, адрес (местонахождение) объекта: Тверская область, р-н Калининский, с/п Щербининское, км 156+827 автомобильной дороги общего пользования федерального значения М-10 «Россия» Москва - Тверь - Великий Новгород - Санкт-Петербург</p>
2	Площадь зоны ± величина погрешности определения площади (P ± ΔP), м ²	1 236 ±62
3	Иные характеристики зоны	<p>Ограничение использования объектов недвижимости в границах охранной зоны предусмотрено пунктом 14 Правил охраны газораспределительных сетей, утвержденных постановлением Правительства Российской Федерации от 21.11.2000 № 878 (далее - Правила), согласно которому на земельные участки, входящие в охранные зоны газораспределительных сетей, в целях предупреждения их повреждения или нарушения условий их нормальной эксплуатации налагаются ограничения</p>

Сведения о границах охранной зоны газораспределительной сети		
<p>Переустройство газопровода среднего давления в границах полосы отвода на км 156+827 автомобильной дороги общего пользования федерального значения М-10 «Россия», назначение: 7.7. сооружения трубопроводного транспорта, протяженность 143 м, адрес (местонахождение) объекта: Тверская область, р-н Калининский, с/п Щербининское, км 156+827 автомобильной дороги общего пользования федерального значения М-10 «Россия» Москва - Тверь - Великий Новгород - Санкт-Петербург</p>		
(наименование объекта)		
Сведения об охранной зоне газораспределительной сети		
№ п/п	Характеристики зоны	Описание характеристик
		<p>(обременения), которыми запрещается лицам, указанным в пункте 2 Правил:</p> <p>а) строить объекты жилищно-гражданского и производственного назначения;</p> <p>б) сносить и реконструировать мосты, коллекторы, автомобильные и железные дороги с расположенными на них газораспределительными сетями без предварительного выноса этих газопроводов по согласованию с эксплуатационными организациями;</p> <p>в) разрушать берегоукрепительные сооружения, водопропускные устройства, земляные и иные сооружения, предохраняющие газораспределительные сети от разрушений;</p> <p>г) перемещать, повреждать, засыпать и уничтожать опознавательные знаки, контрольно-измерительные пункты и другие устройства газораспределительных сетей;</p> <p>д) устраивать свалки и склады, разливать растворы кислот, солей, щелочей и других химически активных веществ;</p> <p>е) огораживать и перегораживать охранные зоны, препятствовать доступу персонала эксплуатационных организаций к газораспределительным сетям, проведению обслуживания и устранению повреждений газораспределительных сетей;</p> <p>ж) разводить огонь и размещать источники огня;</p> <p>з) рыть погреба, копать и обрабатывать почву сельскохозяйственными и мелиоративными орудиями и механизмами на глубину более 0,3 м;</p> <p>и) открывать калитки и двери газорегуляторных пунктов, станций катодной и дренажной защиты, люки подземных колодцев, включать или отключать электроснабжение средств связи, освещения и систем телемеханики;</p> <p>к) набрасывать, приставлять и привязывать к опорам и надземным газопроводам, ограждениям и зданиям газораспределительных сетей посторонние предметы, лестницы, влезать на них;</p> <p>л) самовольно подключаться к газораспределительным сетям</p>

Сведения о границах охранной зоны газораспределительной сети				
Переустройство газопровода среднего давления в границах полосы отвода на км 156+827 автомобильной дороги общего пользования федерального значения М-10 «Россия», назначение: 7.7. сооружения трубопроводного транспорта, протяженность 143 м, адрес (местонахождение) объекта: Тверская область, р-н Калининский, с/п Щербининское, км 156+827 автомобильной дороги общего пользования федерального значения М-10 «Россия» Москва - Тверь - Великий Новгород - Санкт-Петербург				
(наименование объекта)				
Сведения о местоположении границ охранной зоны газораспределительной сети				
1. Система координат СК кадастрового округа, зона 2				
2. Перечень координат характерных точек границ охранной зоны газораспределительной сети				
Обозначение характерных точек границ	Координаты, м		Метод определения координат и средняя квадратическая погрешность положения характерной точки (M _t), м	Описание закрепления точки
	X	Y		
1	283177.53	2283937.66	0.5	-
2	283075.88	2283942.28	0.5	-
3	283053.02	2283942.57	0.5	-
4	283053.02	2283933.53	0.5	-
5	283061.02	2283933.41	0.5	-
6	283061.04	2283934.51	0.5	-
7	283075.76	2283934.28	0.5	-
8	283169.28	2283929.99	0.5	-
9	283168.74	2283912.7	0.5	-
10	283165.48	2283912.79	0.5	-
11	283165.24	2283904.8	0.5	-
12	283176.61	2283904.45	0.5	-
1	283177.53	2283937.66	0.5	-

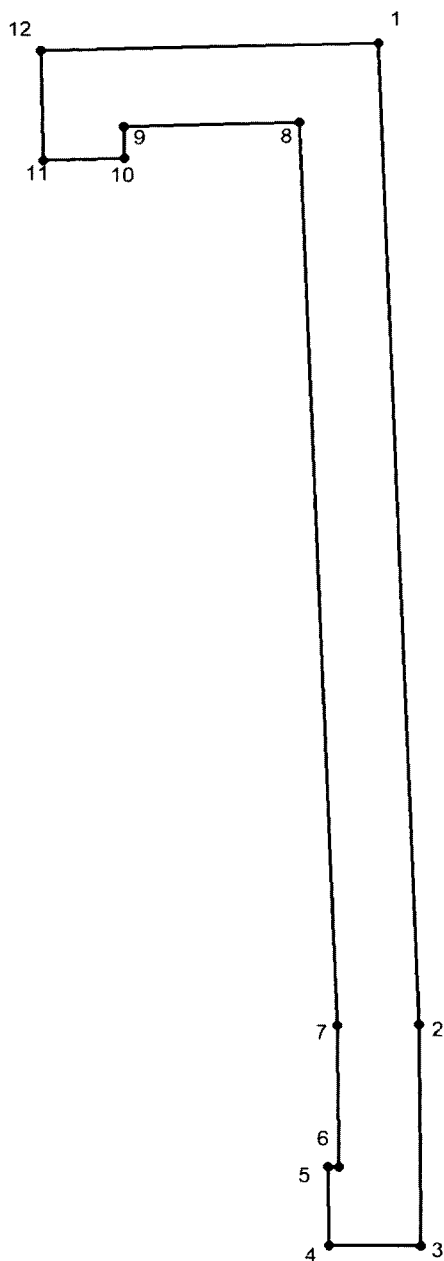
Сведения о границах охранной зоны газораспределительной сети

Переустройство газопровода среднего давления в границах полосы отвода на км 156+827 автомобильной дороги общего пользования федерального значения М-10 «Россия», назначение: 7.7. сооружения трубопроводного транспорта, протяженность 143 м, адрес (местонахождение) объекта: Тверская область, р-н Калининский, с/п Щербининское, км 156+827 автомобильной дороги общего пользования федерального значения М-10 «Россия» Москва - Тверь - Великий Новгород - Санкт-Петербург

(наименование объекта)

Графическое описание местоположения границ охранной зоны газораспределительной сети

Лист 1



Используемые условные знаки и обозначения:

- - граница охранной зоны газопровода
• 1 - обозначение номера точки

Приложение 6
к постановлению Правительства
Тверской области
от 05.06.2018 № 179-пп

Сведения о границах охранной зоны газораспределительной сети		
<p>Переустройство газопровода среднего давления в границах полосы отвода на км 177+840 и км 177+850 автомобильной дороги общего пользования федерального значения М-10 «Россия». Подъезд к г. Твери со стороны Санкт-Петербурга», назначение: 7.7. сооружения трубопроводного транспорта, протяженность 165 м, адрес (местонахождение) объекта: Тверская область, р-н Калининский, с/п Заволжское, км 177+840 и км 177+850 автомобильной дороги общего пользования федерального значения М-10 «Россия» Москва - Тверь - Великий Новгород - Санкт-Петербург</p>		
(наименование объекта)		
Сведения об охранной зоне газораспределительной сети		
№ п/п	Характеристики зоны	Описание характеристик
1	Местоположение зоны	<p>Местоположение: Тверская область, р-н Калининский, с/п Заволжское, км 177+840 и км 177+850 автомобильной дороги общего пользования федерального значения М10 «Россия» Москва - Тверь - Великий Новгород - Санкт-Петербург</p> <p>Вид зоны: Охранная зона инженерных коммуникаций</p> <p>Тип зоны: Охранная зона газопровода</p> <p>Номер зоны: б/н</p> <p>Индекс зоны:-</p> <p>Охраняемый объект: Переустройство газопровода среднего давления в границах полосы отвода на км 177+840 и км 177+850 автомобильной дороги общего пользования федерального значения М-10 «Россия». Подъезд к г. Твери со стороны Санкт-Петербурга», назначение: 7.7. сооружения трубопроводного транспорта, протяженность 165 м, адрес (местонахождение) объекта: Тверская область, р-н Калининский, с/п Заволжское, км 177+840 и км 177+850 автомобильной дороги общего пользования федерального значения М-10 «Россия» Москва - Тверь - Великий Новгород - Санкт-Петербург</p>
2	Площадь зоны ± величина погрешности определения площади (P ± ΔP), м ²	1 258± 62
3	Иные характеристики зоны	<p>Ограничение использования объектов недвижимости в границах охранной зоны предусмотрено пунктом 14 Правил охраны газораспределительных сетей, утвержденных постановлением Правительства Российской Федерации от 21.11.2000 № 878 (далее - Правила), согласно которому на земельные участки, входящие в охранные зоны газораспределительных сетей, в</p>

Сведения о границах охранной зоны газораспределительной сети		
<p>Переустройство газопровода среднего давления в границах полосы отвода на км 177+840 и км 177+850 автомобильной дороги общего пользования федерального значения М-10 «Россия». Подъезд к г. Твери со стороны Санкт-Петербурга», назначение: 7.7. сооружения трубопроводного транспорта, протяженность 165 м, адрес (местонахождение) объекта: Тверская область, р-н Калининский, с/п Заволжское, км 177+840 и км 177+850 автомобильной дороги общего пользования федерального значения М-10 «Россия» Москва - Тверь - Великий Новгород - Санкт-Петербург</p>		
(наименование объекта)		
Сведения об охранной зоне газораспределительной сети		
№ п/п	Характеристик и зоны	Описание характеристик
3		<p>целях предупреждения их повреждения или нарушения условий их нормальной эксплуатации налагаются ограничения (обременения), которыми запрещается лицам, указанным в пункте 2 Правил:</p> <p>а) строить объекты жилищно-гражданского и производственного назначения;</p> <p>б) сносить и реконструировать мосты, коллекторы, автомобильные и железные дороги с расположенными на них газораспределительными сетями без предварительного выноса этих газопроводов по согласованию с эксплуатационными организациями;</p> <p>в) разрушать берегоукрепительные сооружения, водопропускные устройства, земляные и иные сооружения, предохраняющие газораспределительные сети от разрушений;</p> <p>г) перемещать, повреждать, засыпать и уничтожать опознавательные знаки, контрольно-измерительные пункты и другие устройства газораспределительных сетей;</p> <p>д) устраивать свалки и склады, разливать растворы кислот, солей, щелочей и других химически активных веществ;</p> <p>е) огораживать и перегораживать охранные зоны, препятствовать доступу персонала эксплуатационных организаций к газораспределительным сетям, проведению обслуживания и устранению повреждений газораспределительных сетей;</p> <p>ж) разводить огонь и размещать источники огня;</p> <p>з) рыть погреба, копать и обрабатывать почву сельскохозяйственными и мелиоративными орудиями и механизмами на глубину более 0,3 м;</p> <p>и) открывать калитки и двери газорегуляторных пунктов, станций катодной и дренажной защиты, люки подземных колодцев, включать или отключать электроснабжение средств связи, освещения и систем телемеханики;</p> <p>к) набрасывать, приставлять и привязывать к опорам и надземным газопроводам, ограждениям и зданиям газораспределительных сетей посторонние предметы, лестницы, влезать на них;</p> <p>л) самовольно подключаться к газораспределительным сетям</p>

Сведения о границах охранной зоны газораспределительной сети				
Переустройство газопровода среднего давления в границах полосы отвода на км 177+840 и км 177+850 автомобильной дороги общего пользования федерального значения М-10 «Россия». Подъезд к г. Твери со стороны Санкт-Петербурга», назначение: 7.7. сооружения трубопроводного транспорта, протяженность 165 м, адрес (местонахождение) объекта: Тверская область, р-н Калининский, с/п Заволжское, км 177+840 и км 177+850 автомобильной дороги общего пользования федерального значения М-10 «Россия» Москва - Тверь - Великий Новгород - Санкт-Петербург				
(наименование объекта)				
Сведения о местоположении границ охранной зоны газораспределительной сети				
1. Система координат СК кадастрового округа, зона 2				
2. Перечень координат характерных точек границ охранной зоны газораспределительной сети				
Обозначение характерных точек границ	Координаты, м		Метод определения координат и средняя квадратическая погрешность положения характерной точки (Mt), м	Описание закрепления точки
	X	Y		
1	294201.01	2268878.78	0.5	-
2	294197.51	2268887.64	0.5	-
3	294200.45	2268891.25	0.5	-
4	294194.24	2268896.3	0.5	-
5	294188.29	2268889.19	0.5	-
6	294190.27	2268884.19	0.5	-
7	294115.9	2268864.38	0.5	-
8	294130.52	2268812.2	0.5	-
9	294122.11	2268806.49	0.5	-
10	294126.6	2268799.87	0.5	-
11	294139.79	2268808.83	0.5	-
12	294125.72	2268858.83	0.5	-
1	294201.01	2268878.78	0.5	-

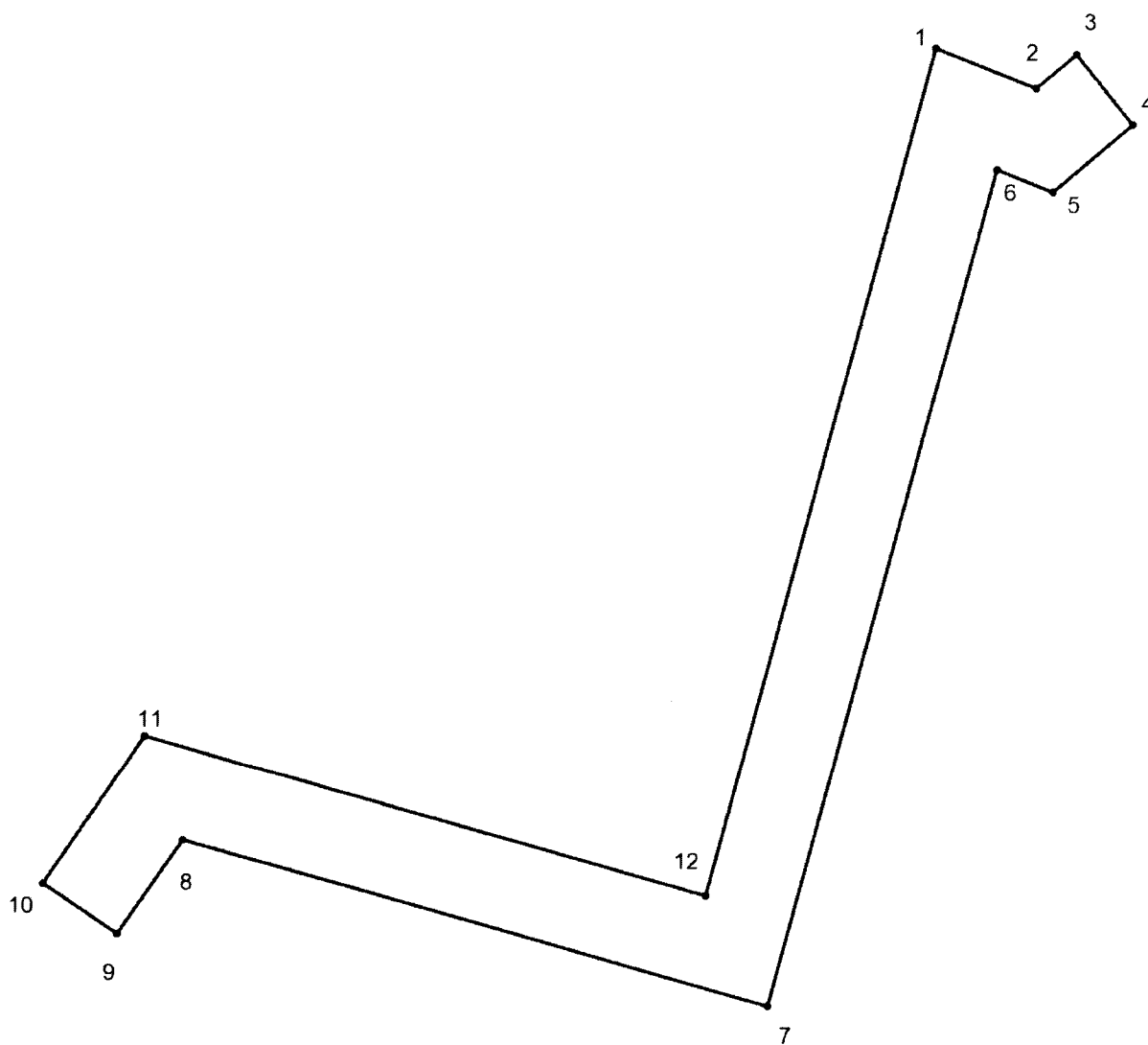
Сведения о границах охранной зоны газораспределительной сети

Переустройство газопровода среднего давления в границах полосы отвода на км 177+840 и км 177+850 автомобильной дороги общего пользования федерального значения М-10 «Россия». Подъезд к г. Твери со стороны Санкт-Петербурга», назначение: 7.7. сооружения трубопроводного транспорта, протяженность 165 м, адрес (местонахождение) объекта: Тверская область, р-н Калининский, с/п Заволжское, км 177+840 и км 177+850 автомобильной дороги общего пользования федерального значения М-10 «Россия» Москва - Тверь - Великий Новгород - Санкт-Петербург

(наименование объекта)

Графическое описание местоположения границ охранной зоны газораспределительной сети

Лист 1



Используемые условные знаки и обозначения:

- - граница охранной зоны газопровода
- 1 - обозначение номера точки

Приложение 7
к постановлению Правительства
Тверской области
от 05.06.2018 № 179-пп

Сведения о границах охранной зоны газораспределительной сети		
Переустройство газопровода среднего давления в границах полосы отвода на км 176+970 автомобильной дороги общего пользования федерального значения М-10 «Россия», назначение: 7.7. сооружения трубопроводного транспорта, протяженность 173 м, адрес (местонахождение) объекта: Тверская область, р-н Калининский, км 176+970 автомобильной дороги общего пользования федерального значения М-10 «Россия» Москва – Тверь - Великий Новгород - Санкт-Петербург		
(наименование объекта)		
Сведения об охранной зоне газораспределительной сети		
№ п/п	Характеристики зоны	Описание характеристик
1	Местоположение зоны	<p>Местоположение: Тверская область, р-н Калининский, км 176+970 автомобильной дороги общего пользования федерального значения М10 «Россия» Москва- Тверь - Великий Новгород-Санкт-Петербург</p> <p>Вид зоны: Охранная зона инженерных коммуникаций</p> <p>Тип зоны: Охранная зона газопровода</p> <p>Номер зоны: б/н</p> <p>Индекс зоны:-</p> <p>Охраняемый объект: Переустройство газопровода среднего давления в границах полосы отвода на км 176+970 автомобильной дороги общего пользования федерального значения М-10 «Россия», назначение: 7.7. сооружения трубопроводного транспорта, протяженность 173 м, адрес (местонахождение) объекта: Тверская область, р-н Калининский, км 176+970 автомобильной дороги общего пользования федерального значения М-10 «Россия» Москва - Тверь - Великий Новгород - Санкт-Петербург</p>
2	Площадь зоны ± величина погрешности определения площади (P ± ΔP), м ²	1 447± 67
		Ограничение использования объектов недвижимости в границах охранной зоны предусмотрено пунктом 14 Правил охраны газораспределительных сетей, утвержденных постановлением Правительства Российской Федерации от 21.11.2000 № 878 (далее - Правила), согласно которому на земельные участки, входящие в охранные зоны газораспределительных сетей, в целях предупреждения их повреждения или нарушения условий

Сведения о границах охранной зоны газораспределительной сети		
Переустройство газопровода среднего давления в границах полосы отвода на км 176+970 автомобильной дороги общего пользования федерального значения М-10 «Россия», назначение: 7.7. сооружения трубопроводного транспорта, протяженность 173 м, адрес (местонахождение) объекта: Тверская область, р-н Калининский, км 176+970 автомобильной дороги общего пользования федерального значения М-10 «Россия» Москва – Тверь - Великий Новгород - Санкт-Петербург		
(наименование объекта)		
Сведения об охранной зоне газораспределительной сети		
№ п/п	Характеристики зоны	Описание характеристик
3	Иные характеристики зоны	<p>их нормальной эксплуатации налагаются ограничения (обременения), которыми запрещается лицам, указанным в пункте 2 Правил:</p> <p>а) строить объекты жилищно-гражданского и производственного назначения;</p> <p>б) сносить и реконструировать мосты, коллекторы, автомобильные и железные дороги с расположенными на них газораспределительными сетями без предварительного выноса этих газопроводов по согласованию с эксплуатационными организациями;</p> <p>в) разрушать берегоукрепительные сооружения, водопропускные устройства, земляные и иные сооружения, предохраняющие газораспределительные сети от разрушений;</p> <p>г) перемещать, повреждать, засыпать и уничтожать опознавательные знаки, контрольно-измерительные пункты и другие устройства газораспределительных сетей;</p> <p>д) устраивать свалки и склады, разливать растворы кислот, солей, щелочей и других химически активных веществ;</p> <p>е) огораживать и перегораживать охранные зоны, препятствовать доступу персонала эксплуатационных организаций к газораспределительным сетям, проведению обслуживания и устранению повреждений газораспределительных сетей;</p> <p>ж) разводить огонь и размещать источники огня;</p> <p>з) рыть погреба, копать и обрабатывать почву сельскохозяйственными и мелиоративными орудиями и механизмами на глубину более 0,3 м;</p> <p>и) открывать калитки и двери газорегуляторных пунктов, станций катодной и дренажной защиты, люки подземных колодцев, включать или отключать электроснабжение средств связи, освещения и систем телемеханики;</p> <p>к) набрасывать, приставлять и привязывать к опорам и надземным газопроводам, ограждениям и зданиям газораспределительных сетей посторонние предметы, лестницы, влезать на них;</p> <p>л) самовольно подключаться к газораспределительным сетям</p>

Сведения о границах охранной зоны газораспределительной сети				
Переустройство газопровода среднего давления в границах полосы отвода на км 176+970 автомобильной дороги общего пользования федерального значения М-10 «Россия», назначение: 7.7. сооружения трубопроводного транспорта, протяженность 173 м, адрес (местонахождение) объекта: Тверская область, р-н Калининский, км 176+970 автомобильной дороги общего пользования федерального значения М-10 «Россия» Москва – Тверь - Великий Новгород - Санкт-Петербург				
(наименование объекта)				
Сведения о местоположении границ охранной зоны газораспределительной сети				
1. Система координат СК кадастрового округа, зона 2				
2. Перечень координат характерных точек границ охранной зоны газораспределительной сети				
Обозначение характерных точек границ	Координаты, м		Метод определения координат и средняя квадратическая погрешность положения характерной точки (Mt), м	Описание закрепления точки
	X	Y		
1	292162.57	2268577.74	0.5	-
2	292161.89	2268569.77	0.5	-
3	292190.16	2268567.37	0.5	-
4	292208.47	2268712.86	0.5	-
5	292187.02	2268715.62	0.5	-
6	292186	2268707.69	0.5	-
7	292199.54	2268705.94	0.5	-
8	292183.19	2268575.99	0.5	-
1	292162.57	2268577.74	0.5	-

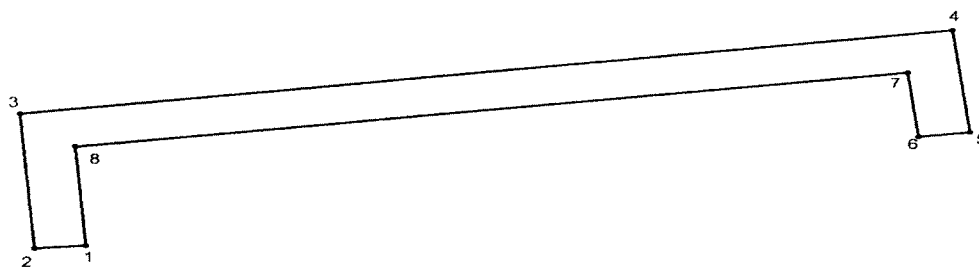
Сведения о границах охранной зоны газораспределительной сети

Переустройство газопровода среднего давления в границах полосы отвода на км 176+970 автомобильной дороги общего пользования федерального значения М-10 «Россия», назначение: 7.7. сооружения трубопроводного транспорта, протяженность 173 м, адрес (местонахождение) объекта: Тверская область, р-н Калининский, км 176+970 автомобильной дороги общего пользования федерального значения М-10 «Россия» Москва – Тверь - Великий Новгород - Санкт-Петербург

(наименование объекта)

Графическое описание местоположения границ охранной зоны газораспределительной сети

Лист 1



Используемые условные знаки и обозначения:

- - граница охранной зоны газопровода
• 1 - обозначение номера точки

Приложение 8
к постановлению Правительства
Тверской области
от 05.06.2018 № 179-пп

Сведения о границах охранной зоны газораспределительной сети		
Переустройство газопровода среднего давления в границах полосы отвода на км 169+329 автомобильной дороги общего пользования федерального значения М-10 «Россия», назначение: 7.7. сооружения трубопроводного транспорта, протяженность 76 м, адрес (местонахождение) объекта: Тверская область, р-н Калининский, с/п Никулинское, км 169+329 автомобильной дороги общего пользования федерального значения М-10 «Россия» Москва - Тверь - Великий Новгород - Санкт-Петербург		
(наименование объекта)		
Сведения об охранной зоне газораспределительной сети		
№ п/п	Характеристики зоны	Описание характеристик
1	Местоположение зоны	<p>Местоположение: Тверская область, р-н Калининский, с/п Никулинское, км 169+329 автомобильной дороги общего пользования федерального значения М10 «Россия» Москва - Тверь - Великий Новгород - Санкт-Петербург</p> <p>Вид зоны: Охранная зона инженерных коммуникаций</p> <p>Тип зоны: Охранная зона газопровода</p> <p>Номер зоны: б/н</p> <p>Индекс зоны:-</p> <p>Охраняемый объект: Переустройство газопровода среднего давления в границах полосы отвода на км 169+329 автомобильной дороги общего пользования федерального значения М-10 «Россия», назначение: 7.7. сооружения трубопроводного транспорта, протяженность 76 м, адрес (местонахождение) объекта: Тверская область, р-н Калининский, с/п Никулинское, км 169+329 автомобильной дороги общего пользования федерального значения М-10 «Россия» Москва - Тверь - Великий Новгород - Санкт-Петербург</p>
2	Площадь зоны ± величина погрешности определения площади (Р ± ΔР), м ²	655± 9
3	Иные характеристик и зоны	Ограничение использования объектов недвижимости в границах охранной зоны предусмотрено пунктом 14 Правил охраны газораспределительных сетей, утвержденных постановлением Правительства Российской Федерации от 21.11.2000 № 878 (далее - Правила), согласно которому на земельные участки, входящие в охранные зоны газораспределительных сетей, в целях предупреждения их повреждения или нарушения условий их нормальной эксплуатации налагаются ограничения

Сведения о границах охранной зоны газораспределительной сети		
Переустройство газопровода среднего давления в границах полосы отвода на км 169+329 автомобильной дороги общего пользования федерального значения М-10 «Россия», назначение: 7.7. сооружения трубопроводного транспорта, протяженность 76 м, адрес (местонахождение) объекта: Тверская область, р-н Калининский, с/п Никулинское, км 169+329 автомобильной дороги общего пользования федерального значения М-10 «Россия» Москва - Тверь - Великий Новгород - Санкт-Петербург		
(наименование объекта)		
Сведения об охранной зоне газораспределительной сети		
№ п/п	Характеристики зоны	Описание характеристик
3		<p>(обременения), которыми запрещается лицам, указанным в пункте 2 Правил:</p> <p>а) строить объекты жилищно-гражданского и производственного назначения;</p> <p>б) сносить и реконструировать мосты, коллекторы, автомобильные и железные дороги с расположенными на них газораспределительными сетями без предварительного выноса этих газопроводов по согласованию с эксплуатационными организациями;</p> <p>в) разрушать берегоукрепительные сооружения, водопропускные устройства, земляные и иные сооружения, предохраняющие газораспределительные сети от разрушений;</p> <p>г) перемещать, повреждать, засыпать и уничтожать опознавательные знаки, контрольно-измерительные пункты и другие устройства газораспределительных сетей;</p> <p>д) устраивать свалки и склады, разливать растворы кислот, солей, щелочей и других химически активных веществ;</p> <p>е) огораживать и перегораживать охранные зоны, препятствовать доступу персонала эксплуатационных организаций к газораспределительным сетям, проведению обслуживания и устранению повреждений газораспределительных сетей;</p> <p>ж) разводить огонь и размещать источники огня;</p> <p>з) рыть погребов, копать и обрабатывать почву сельскохозяйственными и мелиоративными орудиями и механизмами на глубину более 0,3 м;</p> <p>и) открывать калитки и двери газорегуляторных пунктов, станций катодной и дренажной защиты, люки подземных колодцев, включать или отключать электроснабжение средств связи, освещения и систем телемеханики;</p> <p>к) набрасывать, приставлять и привязывать к опорам и надземным газопроводам, ограждениям и зданиям газораспределительных сетей посторонние предметы, лестницы, влезать на них;</p> <p>л) самовольно подключаться к газораспределительным сетям</p>

Сведения о границах охранной зоны газораспределительной сети				
Переустройство газопровода среднего давления в границах полосы отвода на км 169+329 автомобильной дороги общего пользования федерального значения М-10 «Россия», назначение: 7.7. сооружения трубопроводного транспорта, протяженность 76 м, адрес (местонахождение) объекта: Тверская область, р-н Калининский, с/п Никулинское, км 169+329 автомобильной дороги общего пользования федерального значения М-10 «Россия» Москва - Тверь - Великий Новгород - Санкт-Петербург				
(наименование объекта)				
Сведения о местоположении границ охранной зоны газораспределительной сети				
1. Система координат СК кадастрового округа, зона 2				
2. Перечень координат характерных точек границ охранной зоны газораспределительной сети				
Обозначение характерных точек границ	Координаты, м		Метод определения координат и средняя квадратическая погрешность положения характерной точки (Mt), м	Описание закрепления точки
	X	Y		
1	285710.56	2272002.23	0.1	-
2	285720.52	2271994.05	0.1	-
3	285721.02	2271974.8	0.1	-
4	285724.01	2271973.21	0.1	-
5	285745.98	2271963.09	0.1	-
6	285741.22	2271953.26	0.1	-
7	285741.91	2271946.49	0.1	-
8	285749.87	2271947.31	0.1	-
9	285749.4	2271951.82	0.1	-
10	285756.63	2271966.7	0.1	-
11	285752	2271969.08	0.1	-
12	285750.78	2271969.69	0.1	-
13	285728.9	2271979.77	0.1	-
14	285728.42	2271997.91	0.1	-
15	285715.64	2272008.41	0.1	-
1	285710.56	2272002.23	0.1	-

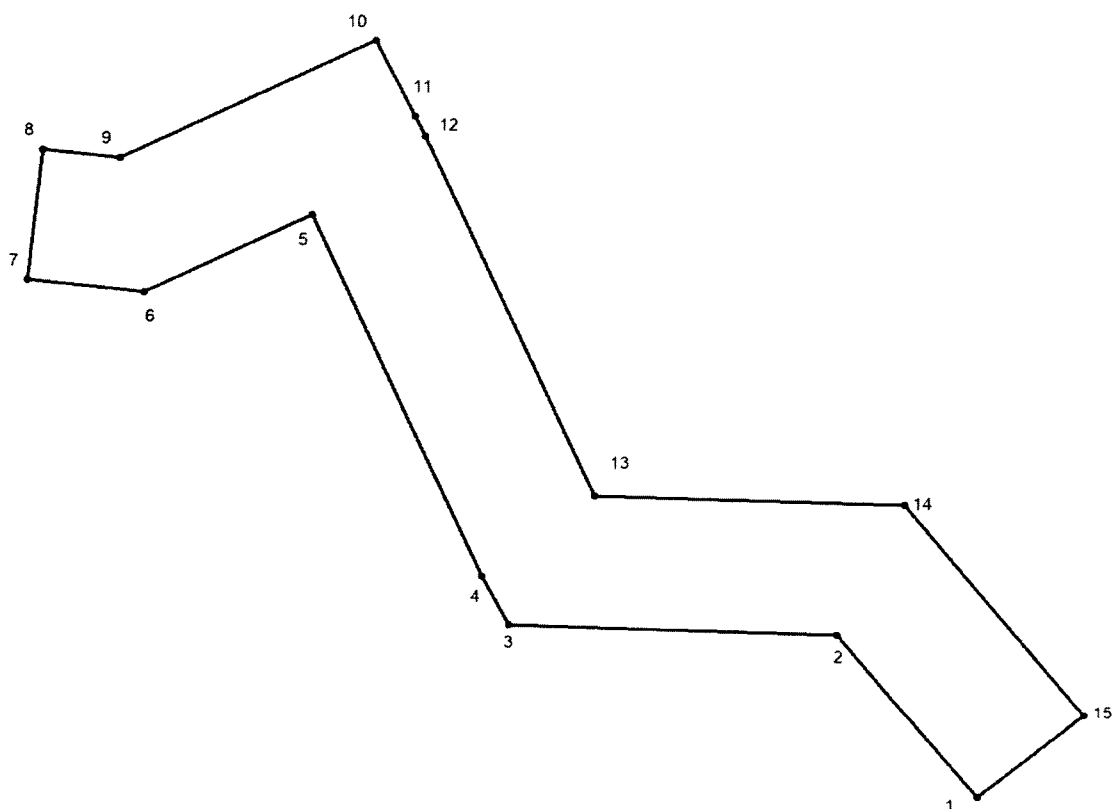
Сведения о границах охранной зоны газораспределительной сети

Переустройство газопровода среднего давления в границах полосы отвода на км 169+329 автомобильной дороги общего пользования федерального значения М-10 «Россия», назначение: 7.7. сооружения трубопроводного транспорта, протяженность 76 м, адрес (местонахождение) объекта: Тверская область, р-н Калининский, с/п Никулинское, км 169+329 автомобильной дороги общего пользования федерального значения М-10 «Россия» Москва - Тверь - Великий Новгород - Санкт-Петербург

(наименование объекта)

Графическое описание местоположения границ охранной зоны газораспределительной сети

Лист 1



Используемые условные знаки и обозначения:

- - граница охранной зоны газопровода
• 1 - обозначение номера точки