



ПРАВИТЕЛЬСТВО ТВЕРСКОЙ ОБЛАСТИ

ПОСТАНОВЛЕНИЕ

04.09.2019

№ 361-пп

г. Тверь

Об установлении охранной зоны распределительного газопровода

В соответствии с подпунктом 1 пункта 2 статьи 56, пунктом 6 статьи 105, статьей 106 Земельного кодекса Российской Федерации, пунктом 16 статьи 26 Федерального закона от 03.08.2018 № 342-ФЗ «О внесении изменений в Градостроительный кодекс Российской Федерации и отдельные законодательные акты Российской Федерации», на основании обращения администрации города Ржева Тверской области Правительство Тверской области постановляет:

1. Установить охранную зону распределительного газопровода «Газификация п. Высокое в г. Ржеве» протяженностью 2 562 м, расположенного по адресу: Тверская область, г. Ржев, п. Высокое; Тверская область, Ржевский район, сельское поселение «Есинка», д. Абрамово, площадью 8 924 кв. м согласно сведениям о границах охранной зоны распределительного газопровода (прилагается) в системе координат МСК-69.

2. Предложить администрации города Ржева Тверской области произвести постановку земельных участков, входящих в охранную зону распределительного газопровода, указанную в пункте 1 настоящего постановления, на государственный кадастровый учет и обеспечить государственную регистрацию ограничений на срок эксплуатации сооружения.

3. Министерству имущественных и земельных отношений Тверской области в срок не более чем десять рабочих дней со дня вступления в силу настоящего постановления направить в филиал федерального государственного бюджетного учреждения «Федеральная кадастровая палата Федеральной службы государственной регистрации, кадастра и картографии» по Тверской области копию настоящего постановления, текстовое и графическое описание местоположения границ зоны с особыми

условиями использования территории, перечень координат характерных точек границ зоны, указанной в пункте 1 настоящего постановления.

4. Контроль за исполнением настоящего постановления возложить на заместителя Председателя Правительства Тверской области, курирующего вопросы имущественных и земельных отношений.

Отчет об исполнении постановления представить в срок до 27 декабря 2019 года.

5. Настоящее постановление вступает в силу со дня его официального опубликования.

**Губернатор
Тверской области**



И.М. Руденя

Приложение
к постановлению Правительства
Тверской области
от 04.09.2019 № 361-пп

Сведения о границах охранной зоны распределительного газопровода		
Газификация п. Высокое в г. Ржеве (наименование объекта)		
I. Описание характеристик охранной зоны		
№ п/п	Характеристики	Описание
1	Наименование, вид, местоположение объекта, в целях защиты которого устанавливается зона с особыми условиями использования территории	Наименование объекта: «Газификация п. Высокое в г. Ржеве» Вид объекта: сооружение Местоположение объекта: Тверская область, г. Ржев, п. Высокое; Тверская область, Ржевский район, сельское поселение «Есинка», д. Абрамково Назначение объекта: 7.7. сооружения трубопроводного транспорта Вид газопровода: распределительный газопровод
2	Площадь зоны +/- величина погрешности определения площади (P +/- Дельта P)	8 924 кв. м ± 33 кв. м
3	Перечень ограничений использования земельных участков	Ограничение использования объектов недвижимости в границах охранной зоны предусмотрено пунктом 14 Правил охраны газораспределительных сетей, утвержденных постановлением Правительства Российской Федерации от 20.11.2000 № 878 (далее – Правила), согласно которому на земельные участки, входящие в охранные зоны газораспределительных сетей, в целях предупреждения их повреждения или нарушения условий их нормальной эксплуатации налагаются ограничения (обременения), которыми запрещается лицам, указанным в пункте 2 Правил: <ol style="list-style-type: none"> 1) строить объекты жилищно-гражданского и производственного назначения; 2) сносить и реконструировать мосты, коллекторы, автомобильные и железные дороги с расположенными на них газораспределительными сетями без предварительного выноса этих газопроводов по согласованию с эксплуатационными организациями; 3) разрушать берегоукрепительные сооружения, водопропускные устройства, земляные и иные сооружения, предохраняющие газораспределительные сети от разрушений; 4) перемещать, повреждать, засыпать и уничтожать опознавательные знаки, контрольно-измерительные пункты и другие устройства газораспределительных сетей; 5) устраивать свалки и склады, разливать растворы кислот, солей, щелочей и других химически активных веществ; 6) огораживать и перегораживать охранные зоны, препятствовать доступу персонала эксплуатационных организаций к газораспределительным сетям, проведению обслуживания и устранению повреждений газораспределительных сетей; 7) разводить огонь и размещать источники огня; 8) рыть погреба, копать и обрабатывать почву сельскохозяйственными и мелиоративными орудиями и механизмами на глубину более 0,3 м; 9) открывать калитки и двери газорегуляторных пунктов, станций

Сведения о границах охранной зоны распределительного газопровода				
Газификация п. Высокое в г. Ржеве (наименование объекта)				
			катодной и дренажной защиты, люки подземных колодцев, включать или отключать электроснабжение средств связи, освещения и систем телемеханики; 10) набрасывать, приставлять и привязывать к опорам и надземным газопроводам, ограждениям и зданиям газораспределительных сетей посторонние предметы, лестницы, влезать на них; 11) самовольно подключаться к газораспределительным сетям	
4	Сведения о подзонах, их количестве, конкретные ограничения использования земельных участков в границах каждой подзоны из перечня ограничений (в случае если федеральным законом положением о зоне с особыми условиями использования территории предусмотрено выделение в границах зоны подзон)		В границах зоны с особыми условиями использования территории «охранная зона газопровода» выделение подзон не предусмотрено Правилами охраны газораспределительных сетей, утвержденными Постановлением Правительства Российской Федерации от 20 ноября 2000 г. № 878	
5	Сведения о правообладателе сооружения, обязанного возместить убытки, причиненные в связи с установлением, изменением зоны с особыми условиями использования территории		Администрация города Ржева Тверской области ОГРН 1026901853274 ИНН 6914002555	
6	Срок наступления обязанности по возмещению убытков, в том числе упущенной выгоды		Определяется в соответствии с пунктом 13 статьи 57.1 Земельного кодекса Российской Федерации	
II. Перечень координат характерных точек границ охранной зоны				
1. Система координат: СК кадастрового округа, зона 2				
2. Перечень координат характерных точек границ охранной зоны газопровода				
Обозначение характерных точек границы	Координаты, м		Метод определения координат и средняя квадратическая погрешность положения характерной точки, (M _t), м	Описание закрепления точки
	X	Y		
1	222500.58	2176800.78	картометрический, 0.1 м	—
2	222500.23	2176804.73	картометрический, 0.1 м	—
3	222447.23	2176800.48	картометрический, 0.1 м	—
4	222423.38	2176796.18	картометрический, 0.1 м	—
5	222404.78	2176792.83	картометрический, 0.1 м	—
6	222379.78	2176792.88	картометрический, 0.1 м	—
7	222379.88	2176801.53	картометрический, 0.1 м	—
8	222413.23	2176826.08	картометрический, 0.1 м	—

Сведения о границах охранной зоны распределительного газопровода				
Газификация п. Высокое в г. Ржеве (наименование объекта)				
9	222418.28	2176829.78	картометрический, 0.1 м	—
10	222414.63	2176851.03	картометрический, 0.1 м	—
11	222399.18	2176903.08	картометрический, 0.1 м	—
12	222395.38	2176923.23	картометрический, 0.1 м	—
13	222413.08	2176926.13	картометрический, 0.1 м	—
14	222418.18	2176896.88	картометрический, 0.1 м	—
15	222422.13	2176897.53	картометрический, 0.1 м	—
16	222416.68	2176928.73	картометрический, 0.1 м	—
17	222407.23	2176975.98	картометрический, 0.1 м	—
18	222401.38	2176974.48	картометрический, 0.1 м	—
19	222395.53	2176982.08	картометрический, 0.1 м	—
20	222392.53	2176988.98	картометрический, 0.1 м	—
21	222392.18	2176993.08	картометрический, 0.1 м	—
22	222391.68	2176999.58	картометрический, 0.1 м	—
23	222376.08	2177063.08	картометрический, 0.1 м	—
24	222393.48	2177073.63	картометрический, 0.1 м	—
25	222449.08	2177106.58	картометрический, 0.1 м	—
26	222487.68	2177122.58	картометрический, 0.1 м	—
27	222499.23	2177063.83	картометрический, 0.1 м	—
28	222503.18	2177064.58	картометрический, 0.1 м	—
29	222490.73	2177128.13	картометрический, 0.1 м	—
30	222481.73	2177124.38	картометрический, 0.1 м	—
31	222442.48	2177108.13	картометрический, 0.1 м	—
32	222374.53	2177067.28	картометрический, 0.1 м	—
33	222369.63	2177077.03	картометрический, 0.1 м	—
34	222364.88	2177093.23	картометрический, 0.1 м	—
35	222346.93	2177146.13	картометрический, 0.1 м	—
36	222344.18	2177152.13	картометрический, 0.1 м	—
37	222336.53	2177168.93	картометрический, 0.1 м	—
38	222333.33	2177176.03	картометрический, 0.1 м	—
39	222332.53	2177175.68	картометрический, 0.1 м	—
40	222329.68	2177174.38	картометрический, 0.1 м	—
41	222343.18	2177144.68	картометрический, 0.1 м	—
42	222364.83	2177078.78	картометрический, 0.1 м	—
43	222370.43	2177066.58	картометрический, 0.1 м	—
44	222387.73	2176998.93	картометрический, 0.1 м	—
45	222388.43	2176991.03	картометрический, 0.1 м	—
46	222388.68	2176988.03	картометрический, 0.1 м	—
47	222391.98	2176980.23	картометрический, 0.1 м	—
48	222399.83	2176969.93	картометрический, 0.1 м	—
49	222404.08	2176971.03	картометрический, 0.1 м	—
50	222412.33	2176930.08	картометрический, 0.1 м	—
51	222392.93	2176926.88	картометрический, 0.1 м	—

Сведения о границах охранной зоны распределительного газопровода				
Газификация п. Высокое в г. Ржеве (наименование объекта)				
52	222390.68	2176926.48	картометрический, 0.1 м	—
53	222394.83	2176904.38	картометрический, 0.1 м	—
54	222323.93	2176894.43	картометрический, 0.1 м	—
55	222300.53	2176890.58	картометрический, 0.1 м	—
56	222286.13	2176888.08	картометрический, 0.1 м	—
57	222279.68	2176888.98	картометрический, 0.1 м	—
58	222250.63	2176892.43	картометрический, 0.1 м	—
59	222206.48	2176903.08	картометрический, 0.1 м	—
60	222134.33	2176917.38	картометрический, 0.1 м	—
61	222083.03	2176929.18	картометрический, 0.1 м	—
62	222026.33	2176941.28	картометрический, 0.1 м	—
63	221988.08	2176951.88	картометрический, 0.1 м	—
64	221915.38	2176954.58	картометрический, 0.1 м	—
65	221863.98	2176958.93	картометрический, 0.1 м	—
66	221858.03	2176959.43	картометрический, 0.1 м	—
67	221835.33	2176954.03	картометрический, 0.1 м	—
68	221763.73	2176937.03	картометрический, 0.1 м	—
69	221677.48	2176948.93	картометрический, 0.1 м	—
70	221507.68	2176916.43	картометрический, 0.1 м	—
71	221419.58	2176909.63	картометрический, 0.1 м	—
72	221417.53	2176909.48	картометрический, 0.1 м	—
73	221417.78	2176906.53	картометрический, 0.1 м	—
74	221417.93	2176904.53	картометрический, 0.1 м	—
75	221508.58	2176911.53	картометрический, 0.1 м	—
76	221677.63	2176943.88	картометрический, 0.1 м	—
77	221763.98	2176931.93	картометрический, 0.1 м	—
78	221833.93	2176948.58	картометрический, 0.1 м	—
79	221847.33	2176951.73	картометрический, 0.1 м	—
80	221858.48	2176954.38	картометрический, 0.1 м	—
81	221915.03	2176949.63	картометрический, 0.1 м	—
82	221987.13	2176946.98	картометрический, 0.1 м	—
83	222025.08	2176936.43	картометрический, 0.1 м	—
84	222082.88	2176923.88	картометрический, 0.1 м	—
85	222127.38	2176913.63	картометрический, 0.1 м	—
86	222191.23	2176900.88	картометрический, 0.1 м	—
87	222249.63	2176887.53	картометрический, 0.1 м	—
88	222286.33	2176883.03	картометрический, 0.1 м	—
89	222324.63	2176889.48	картометрический, 0.1 м	—
90	222396.08	2176899.53	картометрический, 0.1 м	—
91	222399.63	2176887.63	картометрический, 0.1 м	—
92	222410.73	2176850.18	картометрический, 0.1 м	—
93	222413.93	2176831.58	картометрический, 0.1 м	—
94	222411.88	2176830.08	картометрический, 0.1 м	—

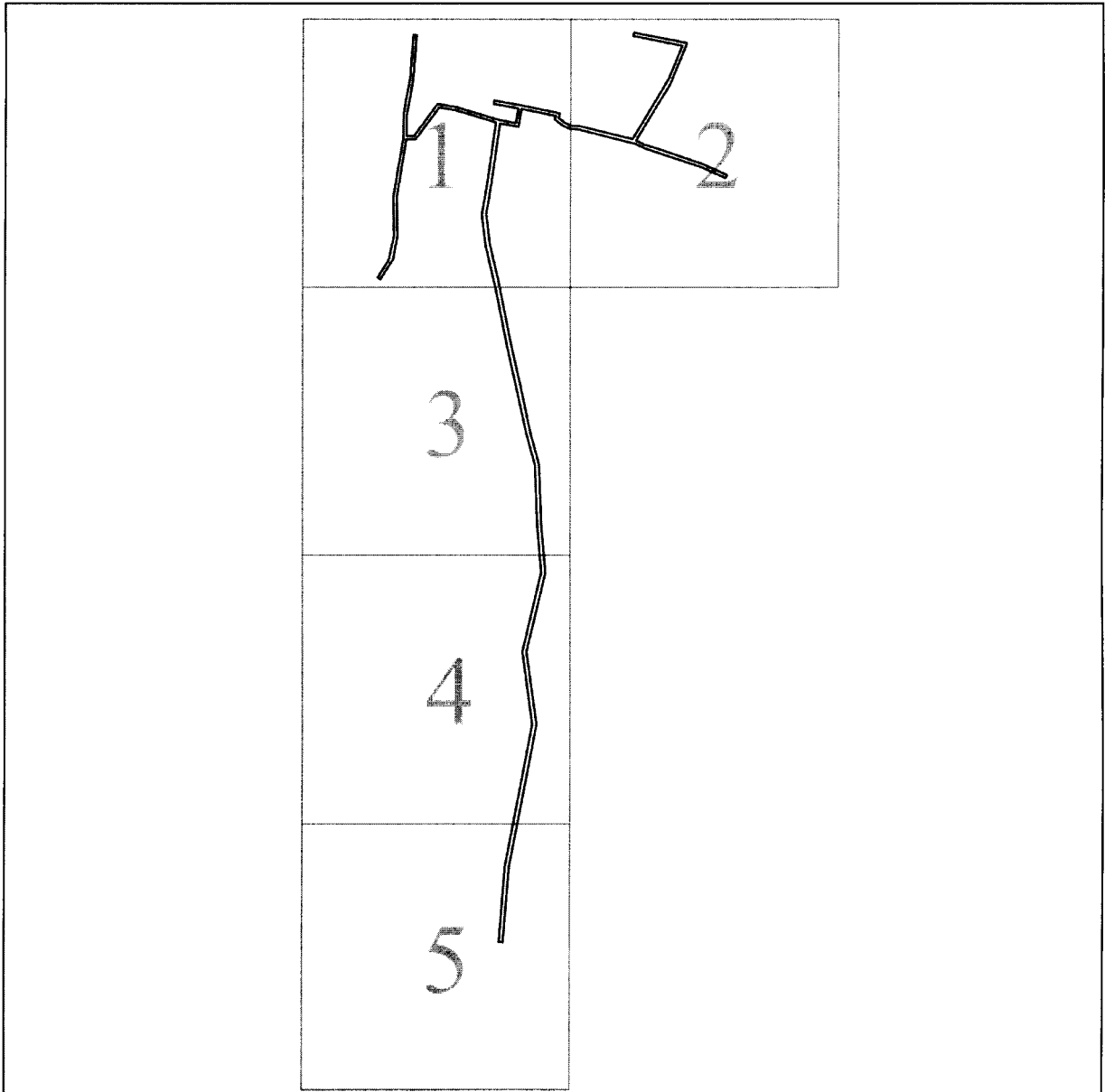
Сведения о границах охранной зоны распределительного газопровода				
Газификация п. Высокое в г. Ржеве (наименование объекта)				
95	222375.93	2176803.58	картометрический, 0.1 м	—
96	222375.83	2176792.63	картометрический, 0.1 м	—
97	222306.33	2176780.93	картометрический, 0.1 м	—
98	222260.28	2176781.98	картометрический, 0.1 м	—
99	222232.33	2176776.78	картометрический, 0.1 м	—
100	222222.48	2176770.58	картометрический, 0.1 м	—
101	222208.48	2176761.78	картометрический, 0.1 м	—
102	222210.63	2176758.43	картометрический, 0.1 м	—
103	222231.93	2176771.83	картометрический, 0.1 м	—
104	222260.98	2176778.03	картометрический, 0.1 м	—
105	222306.88	2176776.98	картометрический, 0.1 м	—
106	222320.43	2176779.28	картометрический, 0.1 м	—
107	222334.23	2176781.58	картометрический, 0.1 м	—
108	222378.08	2176788.93	картометрический, 0.1 м	—
109	222405.53	2176788.88	картометрический, 0.1 м	—
110	222424.68	2176792.33	картометрический, 0.1 м	—
111	222447.98	2176796.53	картометрический, 0.1 м	—

Сведения о границах охранной зоны распределительного газопровода


Газификация п. Высокое в г. Ржеве
(наименование объекта)

III. Графическое описание местоположения границ охранной зоны газопровода

Обзорная схема



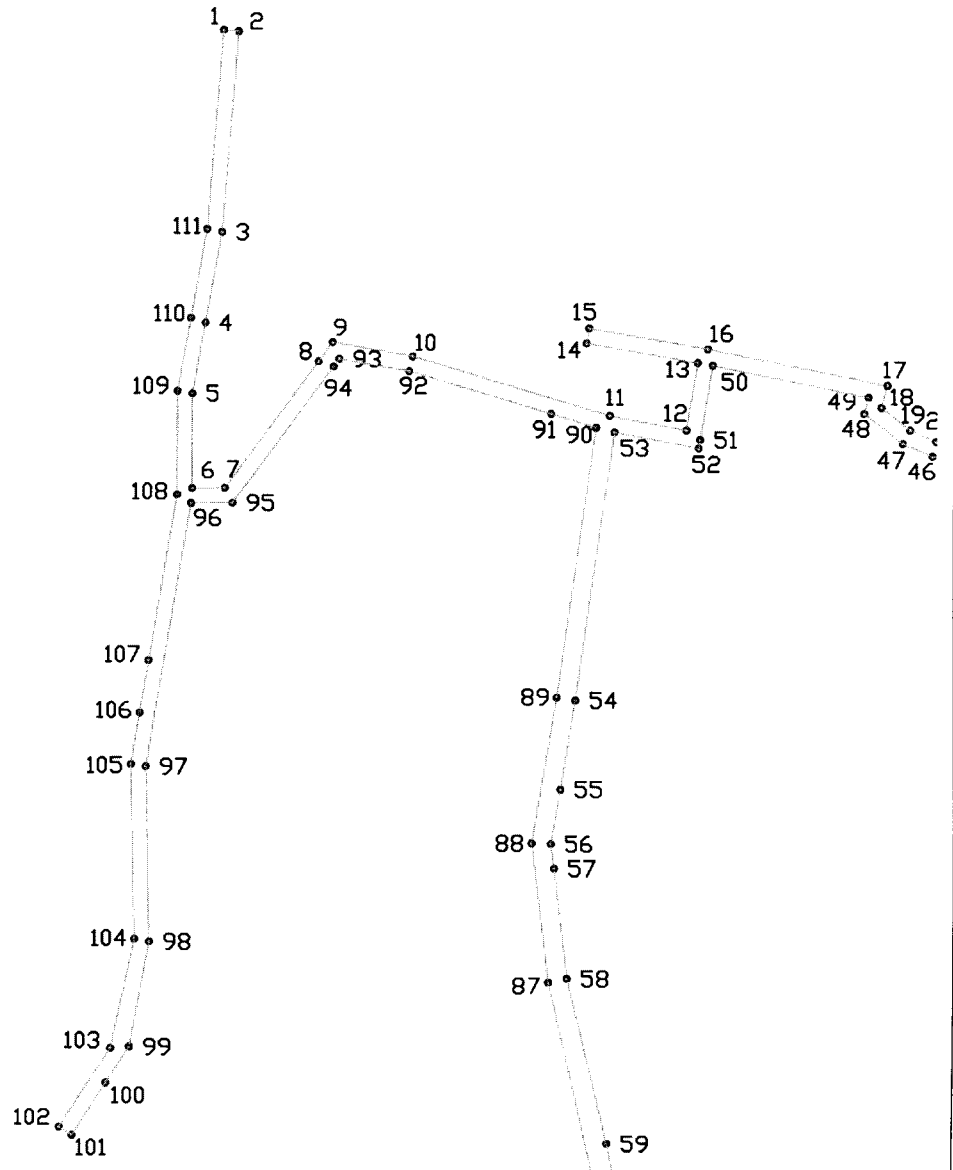
Используемые условные знаки и обозначения:

 - граница охранной зоны газопровода


Сведения о границах охранной зоны распределительного газопровода

Газификация п. Высокое в г. Ржеве
(наименование объекта)

Лист 1



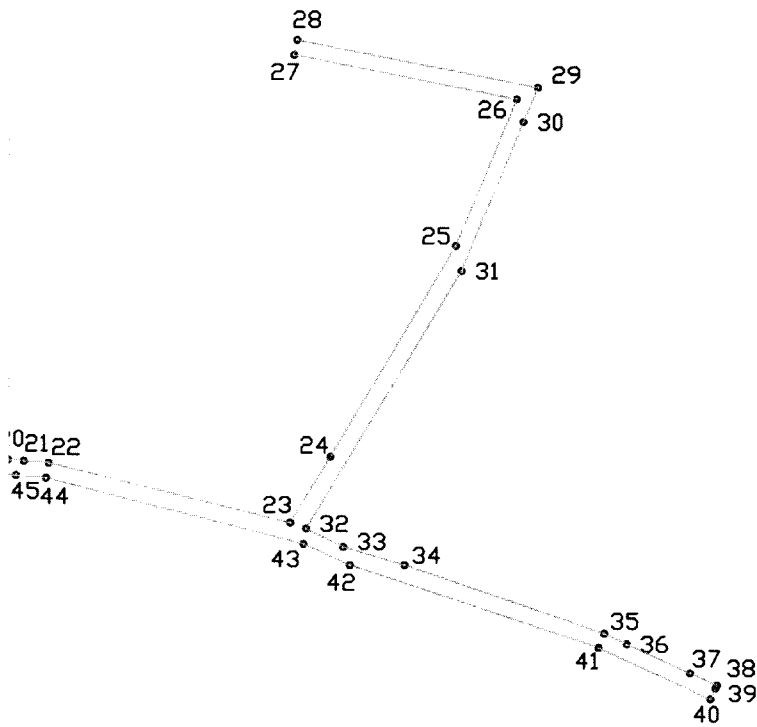
Используемые условные знаки и обозначения:

 - граница охранной зоны газопровода


Сведения о границах охранной зоны распределительного газопровода

Газификация п. Высокое в г. Ржеве
(наименование объекта)

Лист 2



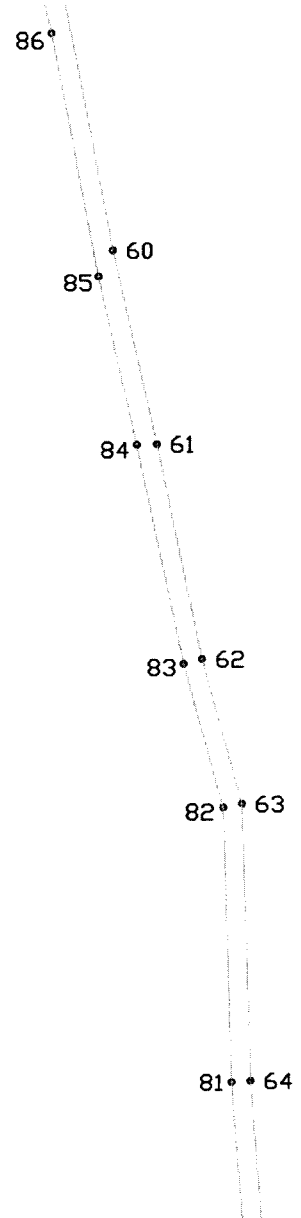
Используемые условные знаки и обозначения:

 - граница охранной зоны газопровода

Сведения о границах охранной зоны распределительного газопровода

Газификация п. Высокое в г. Ржеве
(наименование объекта)

Лист 3



Используемые условные знаки и обозначения:



- граница охранной зоны газопровода

Сведения о границах охранной зоны распределительного газопровода


Газификация п. Высокое в г. Ржеве
(наименование объекта)

Графическое описание местоположения границ охранной зоны газопровода

Лист 4



Используемые условные знаки и обозначения:



- граница охранной зоны газопровода