



## ПРАВИТЕЛЬСТВО ТВЕРСКОЙ ОБЛАСТИ

### ПОСТАНОВЛЕНИЕ

17.09.2019

№ 364-пп

г. Тверь

#### **Об установлении охранной зоны распределительного газопровода**

В соответствии с подпунктом 1 пункта 2 статьи 56, пунктом 6 статьи 105, статьей 106 Земельного кодекса Российской Федерации, пунктом 16 статьи 26 Федерального закона от 03.08.2018 № 342-ФЗ «О внесении изменений в Градостроительный кодекс Российской Федерации и отдельные законодательные акты Российской Федерации», на основании обращения акционерного общества «Агрофирма Дмитрова Гора» Правительство Тверской области постановляет:

1. Установить охранную зону распределительного газопровода «Подводящий газопровод животноводческого комплекса на 6000 голов КРС в Конаковском районе Тверской области около д. Ручьи» протяженностью 3 837 м, расположенного по адресу: Тверская область, р-н Конаковский, с/п Ручьевское, площадью 19 539 кв. м согласно сведениям о границах охранной зоны трубопровода (прилагается) в системе координат МСК-69.

2. Предложить акционерному обществу «Агрофирма Дмитрова Гора» произвести постановку земельных участков, входящих в охранную зону распределительного газопровода, указанную в пункте 1 настоящего постановления, на государственный кадастровый учет и обеспечить государственную регистрацию ограничений на срок эксплуатации сооружения.

3. Министерству имущественных и земельных отношений Тверской области в срок не более чем десять рабочих дней со дня вступления в силу настоящего постановления направить в филиал федерального государственного бюджетного учреждения «Федеральная кадастровая палата Федеральной службы государственной регистрации, кадастра и картографии» по Тверской области копию настоящего постановления,

текстовое и графическое описание местоположения границ зоны с особыми условиями использования территории, перечень координат характерных точек границ зоны, указанной в пункте 1 настоящего постановления.

4. Контроль за исполнением настоящего постановления возложить на заместителя Председателя Правительства Тверской области, курирующего вопросы имущественных и земельных отношений.

Отчет об исполнении постановления представить в срок до 27 декабря 2019 года.

5. Настоящее постановление вступает в силу со дня его официального опубликования.

**Губернатор  
Тверской области**



**И.М. Руденя**

Приложение  
к постановлению Правительства  
Тверской области  
от 17.09.2019 № 364-пп

Сведения о границах охранной зоны распределительного газопровода		
Подводящий газопровод животноводческого комплекса на 6000 голов КРС в Конаковском районе Тверской области около д. Ручьи (наименование объекта)		
I. Описание характеристик охранной зоны		
№ п/п	Характеристики	Описание
1	Наименование, вид, местоположение объекта, в целях защиты которого устанавливается зона с особыми условиями использования территории	Наименование объекта: «Подводящий газопровод животноводческого комплекса на 6000 голов КРС в Конаковском районе Тверской области около д. Ручьи» Вид объекта: сооружение Местоположение объекта: Тверская область, р-н Конаковский, с/п Ручьевское Назначение объекта: 7.7. сооружения трубопроводного транспорта Вид газопровода: распределительный газопровод
2	Площадь зоны +/- величина погрешности определения площади (P +/- Дельта P)	19 539 кв. м ± 49 кв. м
3	Перечень ограничений использования земельных участков	Ограничение использования объектов недвижимости в границах охранной зоны предусмотрено пунктом 14 Правил охраны газораспределительных сетей, утвержденных постановлением Правительства Российской Федерации от 20.11.2000 № 878 (далее – Правила), согласно которому на земельные участки, входящие в охранные зоны газораспределительных сетей, в целях предупреждения их повреждения или нарушения условий их нормальной эксплуатации налагаются ограничения (обременения), которыми запрещается лицам, указанным в пункте 2 Правил: 1) строить объекты жилищно-гражданского и производственного назначения; 2) сносить и реконструировать мосты, коллекторы, автомобильные и железные дороги с расположенными на них газораспределительными сетями без предварительного выноса этих газопроводов по согласованию с эксплуатационными организациями; 3) разрушать берегоукрепительные сооружения, водопропускные устройства, земляные и иные сооружения, предохраняющие газораспределительные сети от разрушений; 4) перемешать, повреждать, засыпать и уничтожать опознавательные знаки, контрольно-измерительные пункты и другие устройства газораспределительных сетей; 5) устраивать свалки и склады, разливать растворы кислот, солей, щелочей и других химически активных веществ; 6) огораживать и перегораживать охранные зоны, препятствовать доступу персонала эксплуатационных организаций к газораспределительным сетям, проведению обслуживания и устранению повреждений газораспределительных сетей; 7) разводить огонь и размещать источники огня; 8) рыть погреба, копать и обрабатывать почву сельскохозяйственными и мелиоративными орудиями и механизмами на глубину более 0,3 м;

Сведения о границах охранной зоны распределительного газопровода				
Подводящий газопровод животноводческого комплекса на 6000 голов КРС в Конаковском районе Тверской области около д. Ручьи (наименование объекта)				
		<p>9) открывать калитки и двери газорегуляторных пунктов, станций катодной и дренажной защиты, люки подземных колодцев, включать или отключать электроснабжение средств связи, освещения и систем телемеханики;</p> <p>10) набрасывать, приставлять и привязывать к опорам и надземным газопроводам, ограждениям и зданиям газораспределительных сетей посторонние предметы, лестницы, влезать на них;</p> <p>11) самовольно подключаться к газораспределительным сетям</p>		
4	Сведения о подзонах, их количестве, конкретные ограничения использования земельных участков в границах каждой подзоны из перечня ограничений (в случае, если федеральным законом, положением о зоне с особыми условиями использования территории предусмотрено выделение в границах зоны подзон)	В границах зоны с особыми условиями использования территории «охранная зона газопровода» выделение подзон не предусмотрено Правилами охраны газораспределительных сетей, утвержденными Постановлением Правительства Российской Федерации от 20.11.2000 № 878		
5	Сведения о правообладателе сооружения, обязанного возместить убытки, причиненные в связи с установлением, изменением зоны с особыми условиями использования территории	Акционерное общество «Агрофирма Дмитрова Гора» ОГРН 1026901729612 ИНН 6911003670		
6	Срок наступления обязанности по возмещению убытков, в том числе упущенной выгоды	В соответствии с соглашением о возмещении убытков, либо на основании решения суда (п. 12 ст. 57.1 Земельного кодекса Российской Федерации)		
II. Перечень координат характерных точек границ охранной зоны				
1. Система координат: СК кадастрового округа, зона 2				
2. Перечень координат характерных точек границ охранной зоны газопровода				
Обозначение характерных точек границы	Координаты, м		Метод определения координат и средняя квадратическая погрешность положения характерной точки, (Мт), м	Описание закрепления точки
	X	Y		
1	263075.14	2341360.28	картометрический, 0.1 м	—
2	263054.35	2341360.95	картометрический, 0.1 м	—
3	263054.15	2341354.99	картометрический, 0.1 м	—
4	263053.56	2341354.99	картометрический, 0.1 м	—
5	263052.51	2341287.29	картометрический, 0.1 м	—
6	263040.88	2341253.79	картометрический, 0.1 м	—
7	263028.61	2341163.15	картометрический, 0.1 м	—

Сведения о границах охранной зоны распределительного газопровода				
Подводящий газопровод животноводческого комплекса на 6000 голов КРС в Конаковском районе Тверской области около д. Ручьи (наименование объекта)				
8	263024.19	2341130.51	картометрический, 0.1 м	—
9	263027.22	2341118.33	картометрический, 0.1 м	—
10	263007.83	2341075.61	картометрический, 0.1 м	—
11	263002.07	2341064.54	картометрический, 0.1 м	—
12	262994.86	2341050.68	картометрический, 0.1 м	—
13	262977.53	2341017.37	картометрический, 0.1 м	—
14	262958.28	2340981.39	картометрический, 0.1 м	—
15	262925.61	2340920.35	картометрический, 0.1 м	—
16	262923.55	2340916.50	картометрический, 0.1 м	—
17	262910.09	2340888.43	картометрический, 0.1 м	—
18	262931.94	2340851.20	картометрический, 0.1 м	—
19	262904.83	2340793.85	картометрический, 0.1 м	—
20	262884.68	2340788.92	картометрический, 0.1 м	—
21	262866.53	2340786.33	картометрический, 0.1 м	—
22	262834.02	2340778.50	картометрический, 0.1 м	—
23	262816.40	2340773.91	картометрический, 0.1 м	—
24	262803.11	2340783.89	картометрический, 0.1 м	—
25	262766.16	2340806.75	картометрический, 0.1 м	—
26	262732.70	2340804.86	картометрический, 0.1 м	—
27	262709.55	2340801.54	картометрический, 0.1 м	—
28	262665.87	2340764.10	картометрический, 0.1 м	—
29	262643.38	2340766.06	картометрический, 0.1 м	—
30	262621.13	2340769.94	картометрический, 0.1 м	—
31	262599.00	2340784.39	картометрический, 0.1 м	—
32	262570.50	2340819.84	картометрический, 0.1 м	—
33	262507.85	2340897.78	картометрический, 0.1 м	—
34	262486.54	2340924.29	картометрический, 0.1 м	—
35	262456.32	2340960.11	картометрический, 0.1 м	—
36	262428.64	2340972.42	картометрический, 0.1 м	—
37	262451.78	2341033.98	картометрический, 0.1 м	—
38	262428.87	2341043.25	картометрический, 0.1 м	—
39	262336.17	2341080.75	картометрический, 0.1 м	—
40	262314.34	2341089.58	картометрический, 0.1 м	—
41	262303.23	2341117.71	картометрический, 0.1 м	—
42	262271.20	2341149.19	картометрический, 0.1 м	—
43	262199.88	2341219.29	картометрический, 0.1 м	—
44	262186.40	2341232.55	картометрический, 0.1 м	—
45	262122.16	2341300.08	картометрический, 0.1 м	—
46	262066.65	2341367.80	картометрический, 0.1 м	—
47	262021.47	2341422.92	картометрический, 0.1 м	—
48	262028.09	2341454.92	картометрический, 0.1 м	—
49	262023.58	2341476.81	картометрический, 0.1 м	—
50	262038.69	2341501.93	картометрический, 0.1 м	—

Сведения о границах охранной зоны распределительного газопровода				
Подводящий газопровод животноводческого комплекса на 6000 голов КРС в Конаковском районе Тверской области около д. Ручьи (наименование объекта)				
51	262050.63	2341539.63	картометрический, 0.1 м	—
52	261966.50	2341568.52	картометрический, 0.1 м	—
53	261876.15	2341599.55	картометрический, 0.1 м	—
54	261765.42	2341652.22	картометрический, 0.1 м	—
55	261675.12	2341695.18	картометрический, 0.1 м	—
56	261620.80	2341721.02	картометрический, 0.1 м	—
57	261574.53	2341744.47	картометрический, 0.1 м	—
58	261566.93	2341748.32	картометрический, 0.1 м	—
59	261551.97	2341768.91	картометрический, 0.1 м	—
60	261510.08	2341795.76	картометрический, 0.1 м	—
61	261514.49	2341807.82	картометрический, 0.1 м	—
62	261539.42	2341890.89	картометрический, 0.1 м	—
63	261547.21	2341933.43	картометрический, 0.1 м	—
64	261559.39	2341983.20	картометрический, 0.1 м	—
65	261613.48	2342055.12	картометрический, 0.1 м	—
66	261655.84	2342114.35	картометрический, 0.1 м	—
67	261661.58	2342121.64	картометрический, 0.1 м	—
68	261681.82	2342146.26	картометрический, 0.1 м	—
69	261745.96	2342224.26	картометрический, 0.1 м	—
70	261771.94	2342276.48	картометрический, 0.1 м	—
71	261800.88	2342362.05	картометрический, 0.1 м	—
72	261816.16	2342411.25	картометрический, 0.1 м	—
73	261847.19	2342511.20	картометрический, 0.1 м	—
74	261876.25	2342601.99	картометрический, 0.1 м	—
75	261898.44	2342671.35	картометрический, 0.1 м	—
76	261865.42	2342725.89	картометрический, 0.1 м	—
77	261815.84	2342801.99	картометрический, 0.1 м	—
78	261808.95	2342810.82	картометрический, 0.1 м	—
79	261805.76	2342815.69	картометрический, 0.1 м	—
80	261799.21	2342825.65	картометрический, 0.1 м	—
81	261775.53	2342866.12	картометрический, 0.1 м	—
82	261763.64	2342882.27	картометрический, 0.1 м	—
83	261753.87	2342895.97	картометрический, 0.1 м	—
84	261749.80	2342893.07	картометрический, 0.1 м	—
85	261759.59	2342879.34	картометрический, 0.1 м	—
86	261771.35	2342863.37	картометрический, 0.1 м	—
87	261794.96	2342823.01	картометрический, 0.1 м	—
88	261801.58	2342812.94	картометрический, 0.1 м	—
89	261804.88	2342807.91	картометрический, 0.1 м	—
90	261811.76	2342799.08	картометрический, 0.1 м	—
91	261861.19	2342723.23	картометрический, 0.1 м	—
92	261892.99	2342670.71	картометрический, 0.1 м	—
93	261871.48	2342603.51	картометрический, 0.1 м	—

Сведения о границах охранной зоны распределительного газопровода				
Подводящий газопровод животноводческого комплекса на 6000 голов КРС в Конаковском районе Тверской области около д. Ручьи (наименование объекта)				
94	261842.42	2342512.70	картометрический, 0.1 м	—
95	261811.39	2342412.74	картометрический, 0.1 м	—
96	261796.13	2342363.60	картометрический, 0.1 м	—
97	261767.31	2342278.41	картометрический, 0.1 м	—
98	261741.73	2342226.99	картометрический, 0.1 м	—
99	261677.96	2342149.43	картометрический, 0.1 м	—
100	261657.68	2342124.78	картометрический, 0.1 м	—
101	261651.84	2342117.35	картометрический, 0.1 м	—
102	261609.45	2342058.08	картометрический, 0.1 м	—
103	261554.77	2341985.38	картометрический, 0.1 м	—
104	261542.32	2341934.48	картометрический, 0.1 м	—
105	261534.55	2341892.07	картометрический, 0.1 м	—
106	261509.74	2341809.40	картометрический, 0.1 м	—
107	261504.01	2341793.72	картометрический, 0.1 м	—
108	261548.48	2341765.21	картометрический, 0.1 м	—
109	261563.59	2341744.40	картометрический, 0.1 м	—
110	261572.27	2341740.01	картометрический, 0.1 м	—
111	261618.60	2341716.53	картометрический, 0.1 м	—
112	261672.97	2341690.67	картометрический, 0.1 м	—
113	261763.28	2341647.71	картометрический, 0.1 м	—
114	261874.26	2341594.91	картометрический, 0.1 м	—
115	261964.87	2341563.79	картометрический, 0.1 м	—
116	262044.39	2341536.48	картометрический, 0.1 м	—
117	262034.10	2341504.00	картометрический, 0.1 м	—
118	262018.29	2341477.71	картометрический, 0.1 м	—
119	262022.99	2341454.92	картометрический, 0.1 м	—
120	262016.09	2341421.59	картометрический, 0.1 м	—
121	262062.79	2341364.63	картометрический, 0.1 м	—
122	262118.41	2341296.77	картометрический, 0.1 м	—
123	262182.83	2341229.04	картометрический, 0.1 м	—
124	262196.38	2341215.72	картометрический, 0.1 м	—
125	262267.70	2341145.63	картометрический, 0.1 м	—
126	262298.97	2341114.89	картометрический, 0.1 м	—
127	262310.48	2341085.75	картометрический, 0.1 м	—
128	262334.29	2341076.11	картометрический, 0.1 м	—
129	262426.99	2341038.62	картометрический, 0.1 м	—
130	262445.38	2341031.18	картометрический, 0.1 м	—
131	262422.30	2340969.77	картометрический, 0.1 м	—
132	262453.24	2340956.01	картометрический, 0.1 м	—
133	262482.68	2340921.11	картометрический, 0.1 м	—
134	262503.95	2340894.65	картометрический, 0.1 м	—
135	262566.60	2340816.71	картометрический, 0.1 м	—
136	262595.60	2340780.64	картометрический, 0.1 м	—

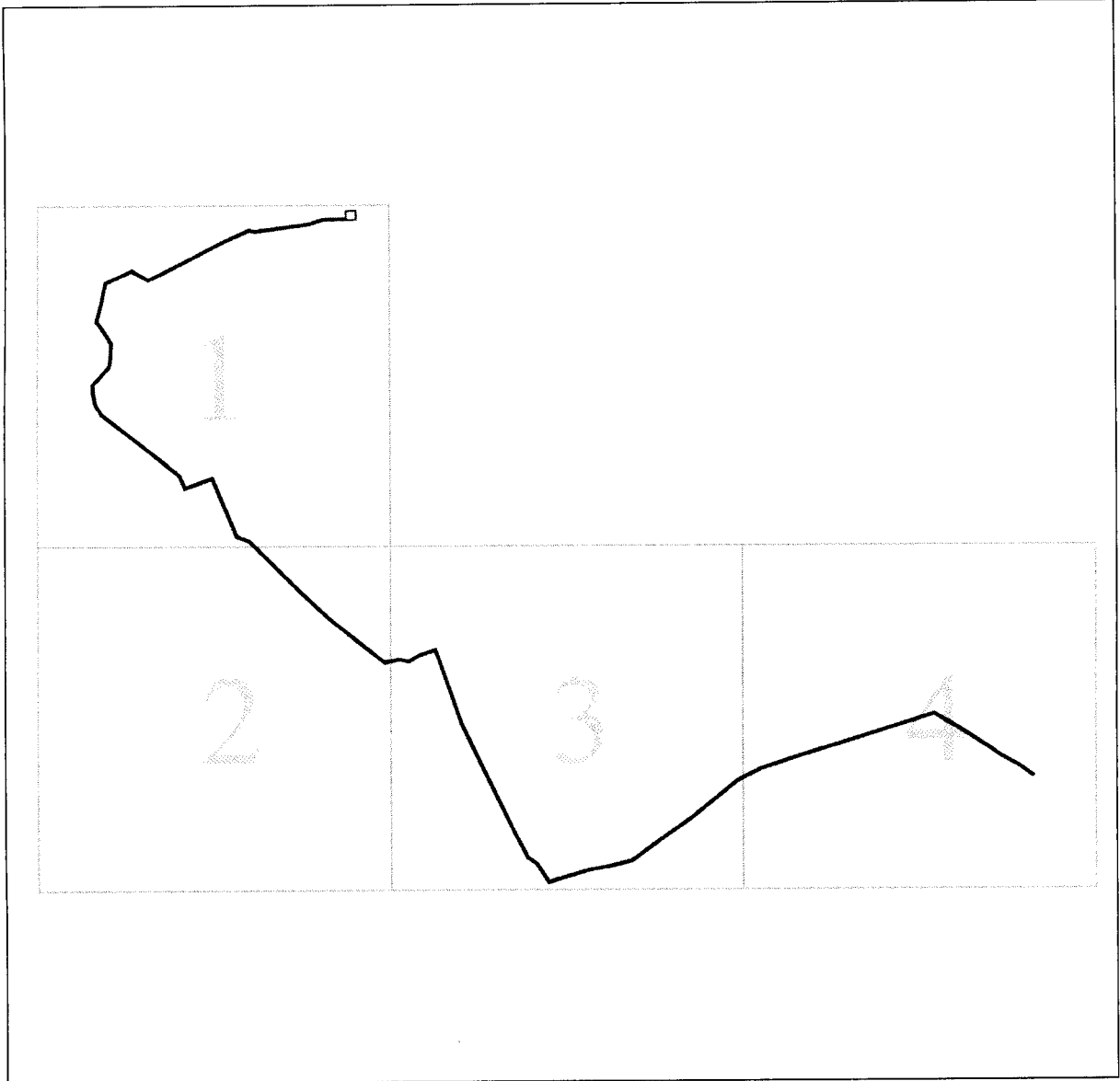
Сведения о границах охранной зоны распределительного газопровода				
Подводящий газопровод животноводческого комплекса на 6000 голов КРС в Конаковском районе Тверской области около д. Ручьи (наименование объекта)				
137	262619.25	2340765.19	картометрический, 0.1 м	—
138	262642.73	2340761.10	картометрический, 0.1 м	—
139	262667.53	2340758.93	картометрический, 0.1 м	—
140	262711.70	2340796.80	картометрический, 0.1 м	—
141	262733.20	2340799.89	картометрический, 0.1 м	—
142	262764.87	2340801.67	картометрический, 0.1 м	—
143	262800.29	2340779.76	картометрический, 0.1 м	—
144	262815.32	2340768.47	картометрический, 0.1 м	—
145	262835.23	2340773.65	картометрический, 0.1 м	—
146	262867.47	2340781.41	картометрический, 0.1 м	—
147	262885.63	2340784.00	картометрический, 0.1 м	—
148	262908.33	2340789.56	картометрический, 0.1 м	—
149	262937.59	2340851.46	картометрический, 0.1 м	—
150	262915.75	2340888.66	картометрический, 0.1 м	—
151	262928.01	2340914.24	картометрический, 0.1 м	—
152	262930.02	2340917.99	картометрический, 0.1 м	—
153	262962.69	2340979.03	картометрический, 0.1 м	—
154	262981.96	2341015.04	картометрический, 0.1 м	—
155	262999.30	2341048.37	картометрический, 0.1 м	—
156	263006.50	2341062.23	картометрический, 0.1 м	—
157	263012.33	2341073.42	картометрический, 0.1 м	—
158	263032.49	2341117.85	картометрический, 0.1 м	—
159	263029.28	2341130.78	картометрический, 0.1 м	—
160	263033.57	2341162.48	картометрический, 0.1 м	—
161	263045.77	2341252.62	картометрический, 0.1 м	—
162	263057.50	2341286.41	картометрический, 0.1 м	—
163	263058.31	2341338.81	картометрический, 0.1 м	—
164	263074.42	2341338.29	картометрический, 0.1 м	—
1	263075.14	2341360.28	картометрический, 0.1 м	—



## Сведения о границах охранной зоны распределительного газопровода

Подводящий газопровод животноводческого комплекса на 6000 голов КРС в Конаковском районе  
Тверской области около д. Ручьи  
(наименование объекта)

III. Графическое описание местоположения границ охранной зоны газопровода  
Обзорная схема



Используемые условные знаки и обозначения:




- граница охранной зоны газопровода


## Сведения о границах охранной зоны распределительного газопровода

Подводящий газопровод животноводческого комплекса на 6000 голов КРС в Конаковском районе  
Тверской области около д. Ручьи  
(наименование объекта)

Лист 1



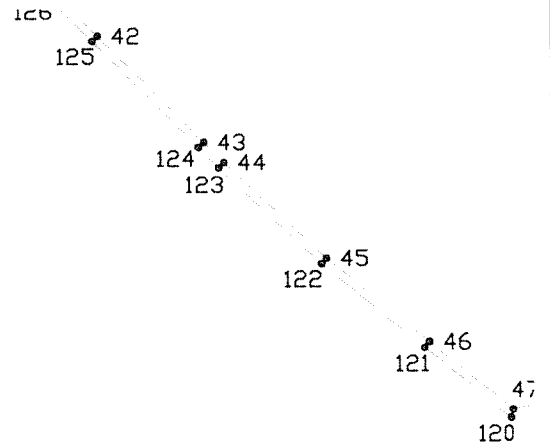
Используемые условные знаки и обозначения:

 - граница охранной зоны газопровода


## Сведения о границах охранной зоны распределительного газопровода

Подводящий газопровод животноводческого комплекса на 6000 голов КРС в Конаковском районе  
Тверской области около д. Ручьи  
(наименование объекта)

Лист 2



Используемые условные знаки и обозначения:

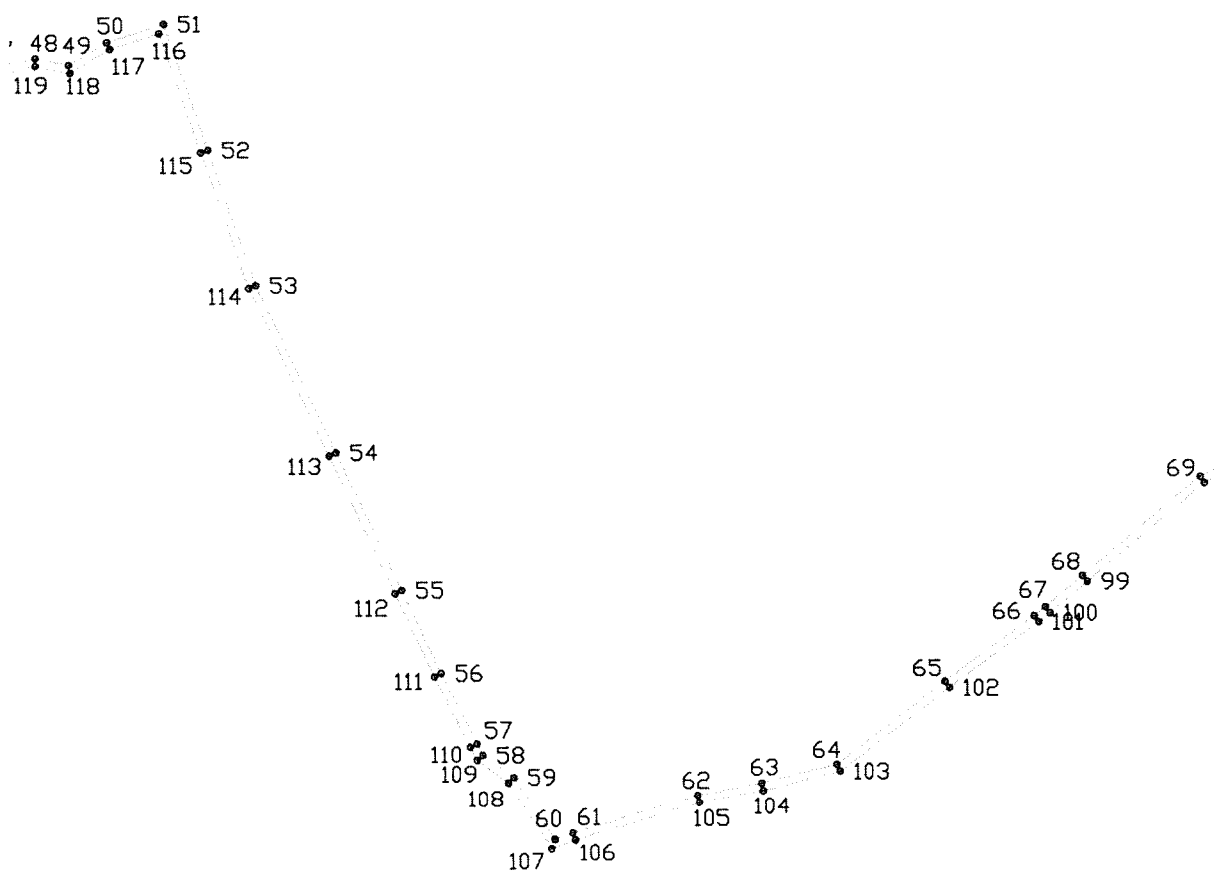


- граница охранной зоны газопровода


## Сведения о границах охранной зоны распределительного газопровода

Подводящий газопровод животноводческого комплекса на 6000 голов КРС в Конаковском районе  
Тверской области около д. Ручьи  
(наименование объекта)

Лист 3



Используемые условные знаки и обозначения:



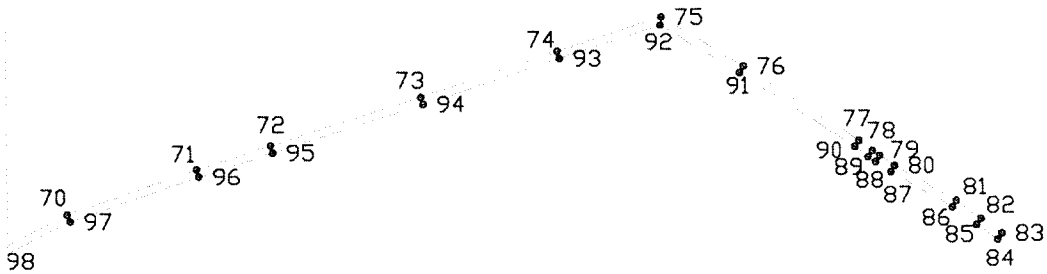
- граница охранной зоны газопровода

Сведения о границах охранной зоны распределительного газопровода


Подводящий газопровод животноводческого комплекса на 6000 голов КРС в Конаковском районе  
Тверской области около д. Ручьи  
(наименование объекта)

Графическое описание местоположения границ охранной зоны газопровода

Лист 4



Используемые условные знаки и обозначения:

 - граница охранной зоны газопровода