



ТВЕРСКАЯ ОБЛАСТЬ

ЗАКОН

О внесении изменений в закон Тверской области «Об установлении границ муниципальных образований, входящих в состав территории муниципального образования Тверской области «Фировский район», и наделении их статусом городского, сельского поселения»

Принят Законодательным Собранием
Тверской области 28 ноября 2019 года

Статья 1

Внести в закон Тверской области от 28.02.2005 № 52-ЗО «Об установлении границ муниципальных образований, входящих в состав территории муниципального образования Тверской области «Фировский район», и наделении их статусом городского, сельского поселения» (с изменениями, внесенными законами Тверской области от 06.06.2006 № 52-ЗО, от 12.11.2013 № 95-ЗО, от 16.07.2014 № 61-ЗО) следующие изменения:

1) наименование изложить в следующей редакции:

«Об установлении границ муниципальных образований, входящих в состав территории муниципального образования Тверской области Фировский муниципальный район, и наделении их статусом городского, сельского поселения»;

2) в преамбуле слова «территории муниципального образования Тверской области «Фировский район» заменить словами «территории муниципального образования Тверской области Фировский муниципальный район»;

3) статью 1 изложить в следующей редакции:

«Статья 1. Установить границы муниципальных образований, входящих в состав территории муниципального образования Тверской области Фировский муниципальный район (согласно приложениям), и наделить статусом городского поселения следующие муниципальные образования, входящие в состав территории муниципального образования Тверской области Фировский муниципальный район:

1) Фировское городское поселение Фировского муниципального района Тверской области (далее также – Фировское городское поселение Фировского района, Фировское городское поселение), с административным центром поселок городского типа Фирово (приложения №№ 1, 2, 3);

2) Великооктябрьское городское поселение Фировского муниципального района Тверской области (далее также – Великооктябрьское городское поселение Фировского района, Великооктябрьское городское поселение), с административным центром поселок городского типа Великооктябрьский (приложения №№ 1, 2, 4).»;

4) статью 2 изложить в следующей редакции:

«Статья 2. Установить границы муниципальных образований, входящих в состав территории муниципального образования Тверской области Фировский муниципальный район (согласно приложениям), и наделить статусом сельского поселения следующие муниципальные образования, входящие в состав территории муниципального образования Тверской области Фировский муниципальный район:

1) Великооктябрьское сельское поселение Фировского муниципального района Тверской области (далее также – Великооктябрьское сельское поселение Фировского района, Великооктябрьское сельское поселение), с административным центром поселок городского типа Великооктябрьский (приложения №№ 1, 2, 5);

2) Рождественское сельское поселение Фировского муниципального района Тверской области (далее также – Рождественское сельское поселение Фировского района, Рождественское сельское поселение), с административным центром село Рождество (приложения №№ 1, 2, 6);

3) Фировское сельское поселение Фировского муниципального района Тверской области (далее также – Фировское сельское поселение Фировского района, Фировское сельское поселение), с административным центром поселок городского типа Фирово (приложения №№ 1, 2, 7).

В соответствии со статьей 44 Федерального закона от 06.10.2003 № 131-ФЗ «Об общих принципах организации местного самоуправления в Российской Федерации» представительный орган муниципального образования определяет в уставе муниципального образования наименование муниципального образования с учетом исторических и иных местных традиций.»;

5) гриф приложения 1 изложить в следующей редакции:

«Приложение 1 к закону Тверской области от 28.02.2005 № 52-ЗО «Об установлении границ муниципальных образований, входящих в состав территории муниципального образования Тверской области Фировский муниципальный район, и наделении их статусом городского, сельского поселения»;

6) приложение 2 изложить в новой редакции (приложение 1 к настоящему закону);

7) приложение 3 изложить в новой редакции (приложение 2 к настоящему закону);

8) приложение 4 изложить в новой редакции (приложение 3 к настоящему закону);

9) приложение 5 изложить в новой редакции (приложение 4 к настоящему закону);

10) приложение 6 изложить в новой редакции (приложение 5 к настоящему закону);

11) приложение 7 изложить в новой редакции (приложение 6 к настоящему закону).

Статья 2

Настоящий закон вступает в силу со дня его официального опубликования.

Губернатор Тверской области



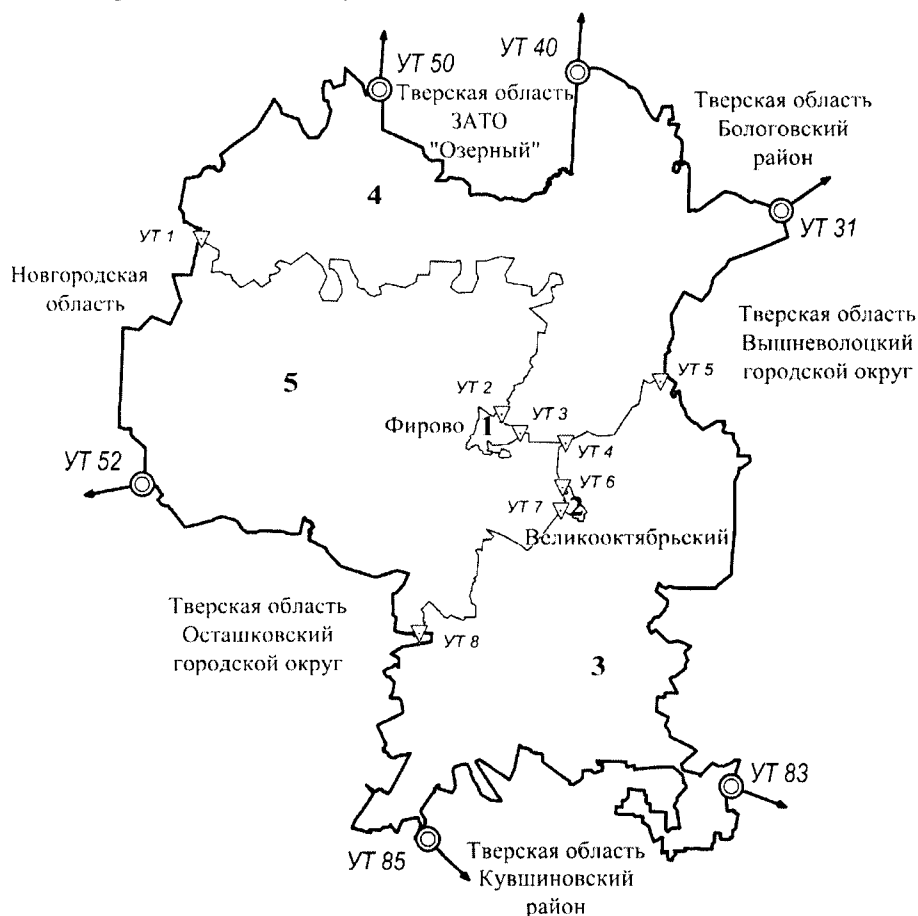
И.М. Руденя

Тверь
16 декабря 2019 года
№ 84-ЗО

Приложение 1
к закону Тверской области «О внесении изменений в закон Тверской области
«Об установлении границ муниципальных образований, входящих в состав территории
муниципального образования Тверской области «Фировский район», и наделении их статусом
городского, сельского поселения»

«Приложение № 2
к закону Тверской области от 28.02.2005 № 52-30 «Об установлении
границ муниципальных образований, входящих в состав территории
муниципального образования Тверской области Фировский муниципальный
район, и наделении их статусом городского, сельского поселения»

**Схема границ поселений, входящих в состав территории муниципального
образования Тверской области Фировский район**



Перечень поселений:

- 1 – Фировское городское поселение Фировского района;
- 2 – Великооктябрьское городское поселение Фировского района;
- 3 – Великооктябрьское сельское поселение Фировского района;
- 4 – Рождественское сельское поселение Фировского района;
- 5 – Фировское сельское поселение Фировского района.

Условные обозначения:

- граница административного района
- граница поселения
- ⊙ УТ 52 узловая точка границы района и ее номер
- ▽ УТ 1 узловая точка границы поселения и ее номер

Приложение 2
к закону Тверской области «О внесении изменений в закон Тверской области
«Об установлении границ муниципальных образований, входящих в состав
территории муниципального образования Тверской области «Фировский район»,
и наделении их статусом городского, сельского поселения»

«Приложение № 3
к закону Тверской области от 28.02.2005 № 52-ЗО «Об установлении
границ муниципальных образований, входящих в состав территории
муниципального образования Тверской области Фировский муниципальный
район, и наделении их статусом городского, сельского поселения»

1. Описание границ

Описание границы между муниципальными образованиями Тверской области Фировское городское поселение Фировского района и Рождественское сельское поселение Фировского района от узловой точки № УТ 2 до узловой точки № УТ 3

Граница между муниципальными образованиями Тверской области Фировское городское поселение Фировского района и Рождественское сельское поселение Фировского района начинается от узловой точки № УТ 2, расположенной на стыке границ муниципальных образований Тверской области Фировское городское поселение Фировского района, Рождественское сельское поселение Фировского района и Фировское сельское поселение Фировского района, с географическими координатами (далее – координаты) 57°29'39" северной широты и 33°43'24" восточной долготы.

От этой узловой точки граница проходит в юго-восточном направлении до точки № 2 с координатами 57°29'38" северной широты и 33°43'26" восточной долготы, далее - в юго-западном направлении, по западной границе лесного квартала № 129 урочища Фировское Фировского участкового лесничества Фировского лесничества до точки № 4 с координатами 57°29'18" северной широты и 33°43'15" восточной долготы, далее - в юго-восточном направлении по южным границам лесных кварталов №№ 129, 130 урочища Фировское Фировского участкового лесничества Фировского лесничества до точки № 10 с координатами 57°29'07" северной широты и 33°44'48" восточной долготы, далее - в южном направлении по западной границе лесного квартала № 133 урочища Фировское Фировского участкового лесничества Фировского лесничества до узловой точки № УТ 3 с координатами 57°28'54" северной широты и 33°44'49" восточной долготы, расположенной на стыке границ муниципальных образований Тверской области Фировское городское поселение Фировского района, Рождественское сельское поселение Фировского района и Фировское сельское поселение Фировского района.

**Описание границы между муниципальными образованиями
Тверской области Фировское городское поселение Фировского района и
Фировское сельское поселение Фировского района
от узловой точки № УТ 3 до узловой точки № УТ 2**

Граница между муниципальными образованиями Тверской области Фировское городское поселение Фировского района и Фировское сельское поселение Фировского района начинается от узловой точки № УТ 3, расположенной на стыке границ муниципальных образований Тверской области Фировское городское поселение Фировского района, Фировское сельское поселение Фировского района и Рождественское сельское поселение Фировского района, с координатами 57°28'54" северной широты и 33°44'49" восточной долготы.

От этой узловой точки граница проходит на юго-запад до точки № 12 с координатами 57°28'51" северной широты и 33°44'30" восточной долготы, далее - на юго-восток до точки № 13 с координатами 57°28'42" северной широты и 33°44'38" восточной долготы, далее - на юго-запад через точку № 15 с координатами 57°28'26" северной широты и 33°43'52" восточной долготы до точки № 16 с координатами 57°28'21" северной широты и 33°42'42" восточной долготы, далее - на северо-запад до точки № 19 с координатами 57°28'32" северной широты и 33°42'21" восточной долготы, далее - на юго-запад до точки № 27 с координатами 57°28'11" северной широты и 33°42'16" восточной долготы, далее - на юго-восток через точку № 30 с координатами 57°28'05" северной широты и 33°42'39" восточной долготы до точки № 45 с координатами 57°28'04" северной широты и 33°43'19" восточной долготы, далее - на северо-восток до точки № 49 с координатами 57°28'14" северной широты и 33°43'27" восточной долготы, далее - на юго-восток через точку № 52 с координатами 57°28'09" северной широты и 33°44'01" восточной долготы до точки № 55 с координатами 57°27'55" северной широты и 33°44'10" восточной долготы, далее - на юго-запад до точки № 68 с координатами 57°27'50" северной широты и 33°43'33" восточной долготы, далее - на северо-запад до точки № 76 с координатами 57°27'58" северной широты и 33°43'13" восточной долготы, далее - на северо-восток до точки № 79 с координатами 57°28'04" северной широты и 33°43'18" восточной долготы, далее - на запад до точки № 92 с координатами 57°28'04" северной широты и 33°42'39" восточной долготы, далее - на юг до точки № 95 с координатами 57°27'58" северной широты и 33°42'38" восточной долготы, далее - на северо-запад через точки с координатами:

№ 96 57°28'00" северной широты и 33°42'03" восточной долготы,

№ 102 57°28'11" северной широты и 33°41'42" восточной долготы до точки № 106 с координатами 57°28'22" северной широты и 33°41'23" восточной долготы.

Затем граница идет на юго-запад до точки № 115 с координатами 57°28'09" северной широты и 33°40'54" восточной долготы, далее - на северо-

запад до точки № 120 с координатами 57°28'14" северной широты и 33°40'38" восточной долготы, далее - на северо-восток через точки с координатами:

№ 124 57°28'26" северной широты и 33°40'45" восточной долготы,

№ 129 57°28'42" северной широты и 33°40'58" восточной долготы до точки № 144 с координатами 57°29'29" северной широты и 33°41'37" восточной долготы, далее - на север до точки № 148 с координатами 57°29'54" северной широты и 33°41'33" восточной долготы, далее - на северо-восток по середине реки Граничная до точки № 164 с координатами 57°29'56" северной широты и 33°41'42" восточной долготы, далее - на юго-восток через точку № 169 с координатами 57°29'42" северной широты и 33°42'16" восточной долготы до точки № 173 с координатами 57°29'33" северной широты и 33°42'44" восточной долготы, далее - на северо-восток до точки № 176 с координатами 57°29'43" северной широты и 33°42'56" восточной долготы, далее - на юго-восток до узловой точки № УТ 2 с координатами 57°29'39" северной широты и 33°43'24" восточной долготы, расположенной на стыке границ муниципальных образований Тверской области Фировское городское поселение Фировского района, Фировское сельское поселение Фировского района и Рождественское сельское поселение Фировского района.

2. Схема границ муниципального образования Тверской области Фировское городское поселение Фировского района



Описание смежеств:

от УТ 2 до УТ 3 – граница с муниципальным образованием Тверской области Рождественское сельское поселение Фировского района;

от УТ 3 до УТ 2 – граница с муниципальным образованием Тверской области Фировское сельское поселение Фировского района.

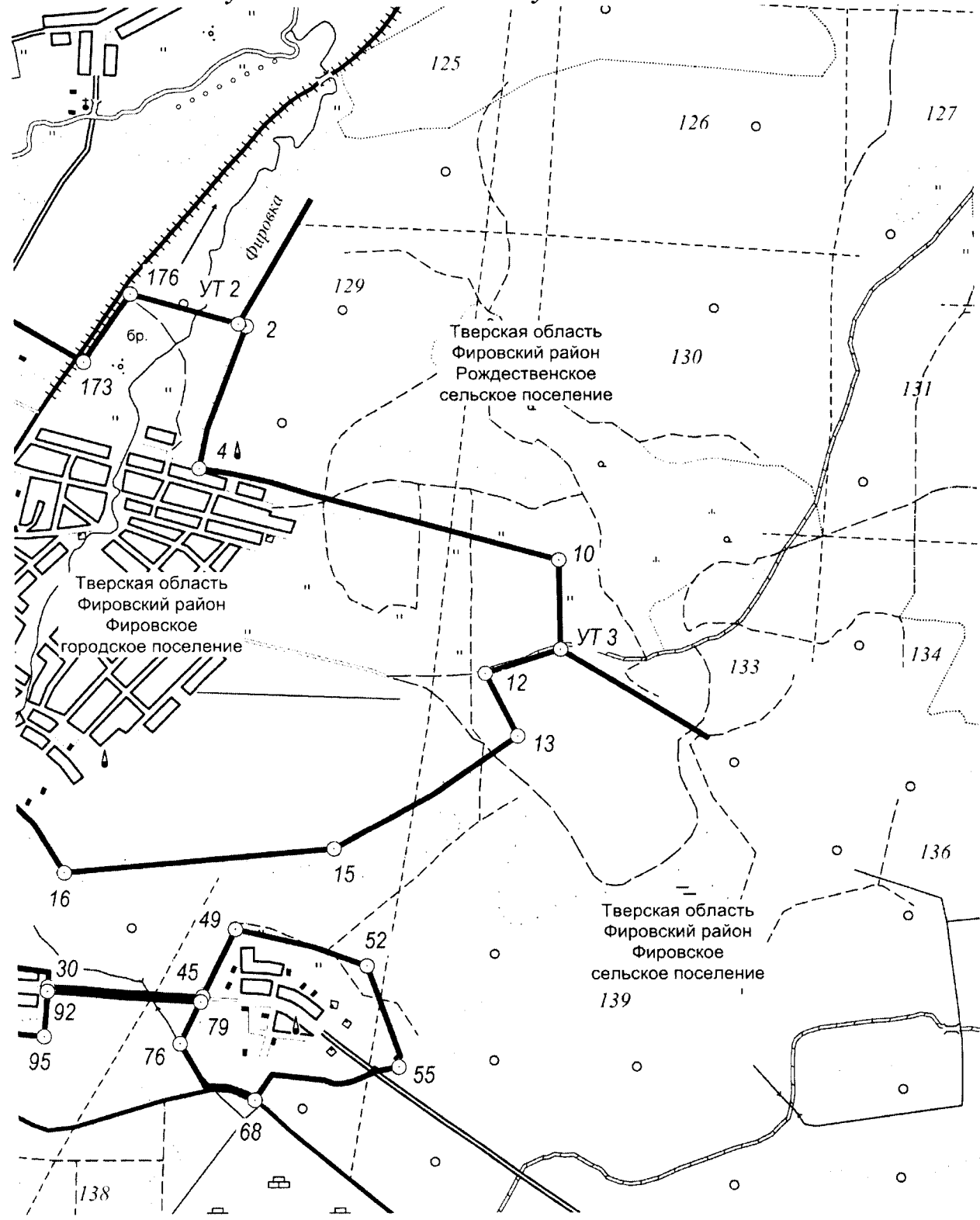
Условные обозначения:

— - граница муниципального образования Тверской области Фировское городское поселение Фировского района;

▽ УТ 2 - обозначение узловой точки границы муниципального образования Тверской области Фировское городское поселение Фировского района и ее номер.

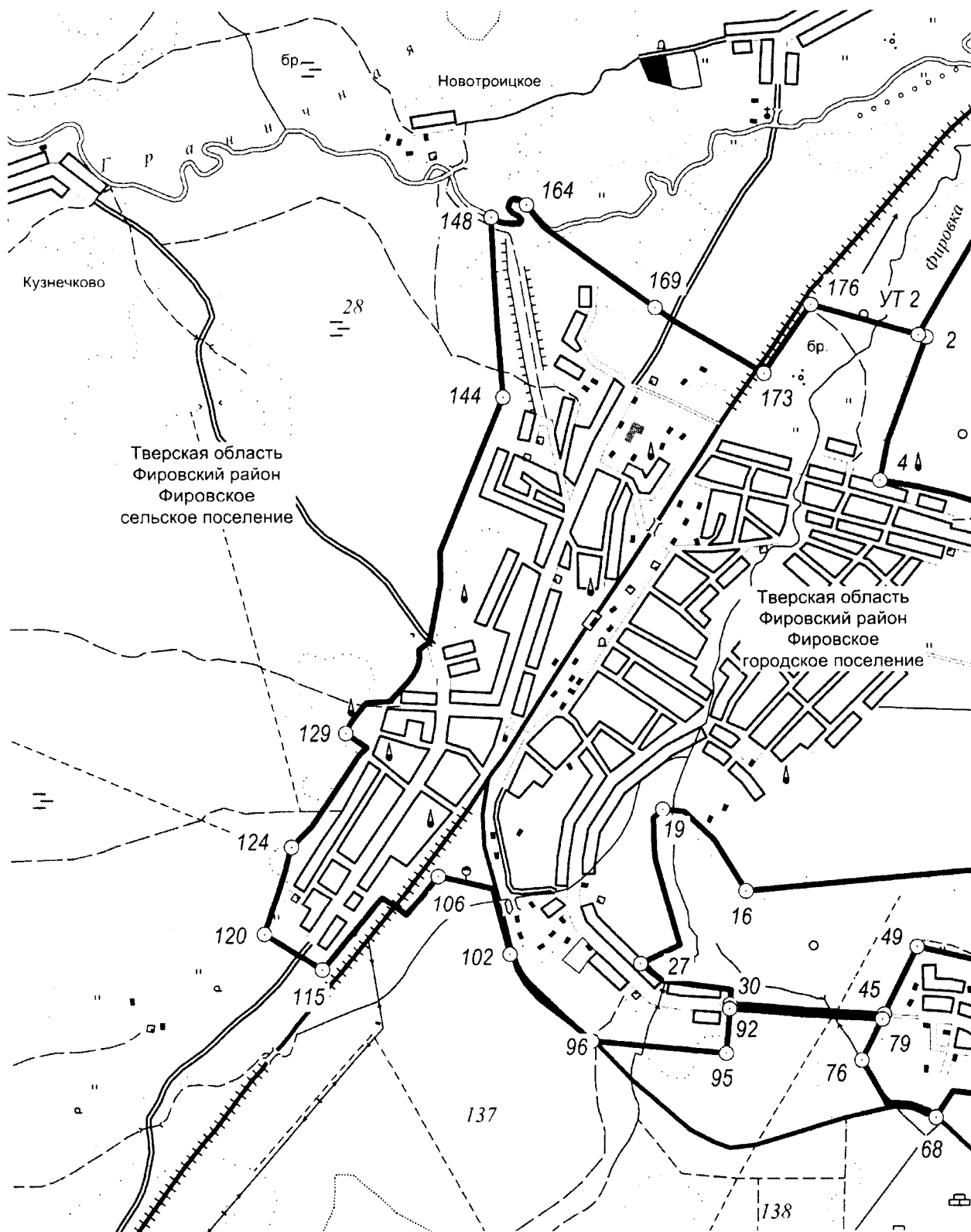
**3. Схема прохождения границы между муниципальным образованием
Тверской области Фировское городское поселение Фировского района и
иными муниципальными образованиями**

*Схема прохождения границы между муниципальными образованиями
Тверской области Фировское городское поселение Фировского района и
Рождественское сельское поселение Фировского района
от узловой точки № УТ 2 до узловой точки № УТ 3*



Масштаб 1:25000

**Схема прохождения границы между муниципальными образованиями
Тверской области Фировское городское поселение Фировского района и
Фировское сельское поселение Фировского района
от узловой точки № УТ 3 до узловой точки № УТ 2**



**4. Координатное описание границ муниципального образования
Тверской области Фировское городское поселение
Фировского района**

Система координат: МСК-69

Номер точки	X	Y
УТ 2 (1)	363517,60	2144470,34
2	363507,85	2144504,90
3	363063,45	2144334,98
4	362890,30	2144298,94
5	362862,70	2144461,50
6	362831,30	2144603,31
7	362804,15	2144691,87
8	362777,00	2144780,45
9	362668,45	2145192,32
10	362492,05	2145840,66
УТ 3 (11)	362106,40	2145847,00
12	362000,81	2145523,56
13	361725,96	2145661,64
14	361474,50	2145296,10
15	361240,33	2144870,11
16	361138,83	2143712,95
17	361357,37	2143580,24
18	361480,04	2143451,98
19	361490,04	2143358,23
20	361451,07	2143317,05
21	361446,72	2143317,22
22	361380,66	2143319,79
23	361366,93	2143320,32
24	361304,93	2143322,73
25	361278,21	2143323,77
26	360900,20	2143427,47
27	360817,89	2143257,68
28	360744,70	2143352,17
29	360704,65	2143646,11
30	360642,03	2143641,69
31	360639,92	2143677,88
32	360637,33	2143721,68
33	360630,36	2143811,44
34	360625,94	2143854,11
35	360621,55	2143900,44
36	360616,15	2143969,21
37	360612,65	2144021,29
38	360609,22	2144072,59
39	360608,46	2144084,53
40	360605,42	2144131,06
41	360602,66	2144177,38

Номер точки	X	Y
42	360600,26	2144217,90
43	360597,67	2144262,00
44	360595,94	2144295,91
45	360595,61	2144303,77
46	360644,52	2144327,64
47	360765,17	2144386,47
48	360822,00	2144414,22
49	360889,03	2144445,89
50	360810,20	2144780,64
51	360735,08	2144987,89
52	360727,61	2145008,36
53	360340,65	2145150,26
54	360332,85	2145134,16
55	360296,91	2145144,30
56	360280,01	2145054,54
57	360288,92	2145041,69
58	360271,70	2145027,82
59	360270,31	2145026,71
60	360268,65	2145025,26
61	360235,30	2144941,93
62	360226,65	2144896,84
63	360227,10	2144867,05
64	360241,35	2144824,39
65	360267,36	2144600,19
66	360242,89	2144583,72
67	360168,12	2144533,38
68	360158,79	2144527,10
69	360182,95	2144496,67
70	360213,25	2144415,06
71	360218,55	2144343,96
72	360213,88	2144315,33
73	360220,56	2144311,44
74	360230,58	2144305,59
75	360328,16	2144248,80
76	360398,72	2144207,70
77	360499,83	2144257,05
78	360566,55	2144289,60
79	360575,01	2144295,43
80	360576,77	2144260,54
81	360579,31	2144217,28
82	360581,72	2144176,19

Номер точки	X	Y
83	360584,55	2144129,80
84	360588,34	2144071,23
85	360591,73	2144019,95
86	360595,26	2143967,68
87	360600,70	2143898,55
88	360605,16	2143852,04
89	360609,56	2143809,03
90	360616,38	2143719,84
91	360619,15	2143675,98
92	360621,16	2143640,12
93	360616,40	2143639,75
94	360601,80	2143638,63
95	360428,50	2143625,30
96	360483,65	2143046,91
97	360597,35	2142922,67
98	360735,95	2142778,63
99	360774,75	2142748,52
100	360817,40	2142725,76
101	360864,10	2142713,42
102	360861,85	2142697,35
103	360896,45	2142689,52
104	361066,10	2142644,98
105	361152,16	2142626,40
106	361204,90	2142390,71
107	361035,35	2142252,20
108	361070,20	2142205,87
109	361112,70	2142150,12
110	361007,25	2142064,85
111	360960,00	2142026,25
112	360954,80	2142028,02
113	360952,50	2142021,33
114	360953,55	2142020,98
115	360793,80	2141890,58
116	360795,25	2141888,31
117	360852,25	2141799,44
118	360857,00	2141789,78
119	360861,55	2141783,11
120	360952,80	2141640,49
121	361208,60	2141725,83
122	361236,05	2141735,35
123	361298,05	2141749,50
124	361331,55	2141759,61
125	361420,55	2141848,20
126	361714,15	2142050,48
127	361724,10	2142058,42
128	361751,65	2142087,48
129	361812,95	2141997,71

Номер точки	X	Y
130	361860,65	2142019,49
131	361944,20	2142086,12
132	361952,10	2142194,85
133	361962,70	2142197,44
134	362038,70	2142268,02
135	362064,10	2142287,67
136	362097,10	2142305,06
137	362136,50	2142316,87
138	362172,95	2142314,96
139	362194,45	2142342,37
140	362206,25	2142358,63
141	362293,90	2142375,62
142	362464,30	2142408,16
143	362592,45	2142405,80
144	363252,90	2142680,15
145	363574,35	2142657,53
146	363818,80	2142643,11
147	364000,70	2142634,81
148	364027,86	2142633,43
149	364015,27	2142653,67
150	364005,20	2142681,28
151	364001,49	2142719,43
152	364003,20	2142745,04
153	364008,80	2142760,44
154	364017,34	2142764,44
155	364025,95	2142759,19
156	364036,10	2142747,21
157	364042,41	2142732,39
158	364055,06	2142717,32
159	364068,64	2142709,07
160	364087,06	2142712,03
161	364101,10	2142721,04
162	364107,93	2142736,06
163	364103,05	2142754,36
164	364081,20	2142786,23
165	364024,30	2142829,19
166	363992,00	2142853,92
167	363962,00	2142891,85
168	363936,10	2142928,29
169	363639,00	2143336,73
170	363591,05	2143401,62
171	363584,20	2143413,54
172	363391,90	2143736,19
173	363351,80	2143805,00
174	363411,00	2143843,25
175	363575,20	2143954,24
176	363647,93	2144008,59

Номер точки	X	Y
УТ 2(1)	363517,60	2144470,34

Площадь муниципального образования Тверской области Фировское городское поселение Фировского района составляет 795,93 га.».

Приложение 3

*к закону Тверской области «О внесении изменений в закон Тверской области
«Об установлении границ муниципальных образований, входящих в состав
территории муниципального образования Тверской области «Фировский район»,
и наделении их статусом городского, сельского поселения»*

«Приложение № 4

*к закону Тверской области от 28.02.2005 № 52-ЗО «Об установлении
границ муниципальных образований, входящих в состав территории
муниципального образования Тверской области Фировский муниципальный
район, и наделении их статусом городского, сельского поселения»*

1. Описание границ

Описание границы между муниципальными образованиями Тверской области Великооктябрьское городское поселение Фировского района и Великооктябрьское сельское поселение Фировского района от узловой точки № УТ 6 до узловой точки № УТ 7

Граница между муниципальными образованиями Тверской области Великооктябрьское городское поселение Фировского района и Великооктябрьское сельское поселение Фировского района начинается от узловой точки № УТ 6, расположенной на стыке границ муниципальных образований Тверской области Великооктябрьское городское поселение Фировского района, Великооктябрьское сельское поселение Фировского района и Фировское сельское поселение Фировского района, с географическими координатами (далее - координаты) 57°26'42" северной широты и 33°48'11" восточной долготы.

От этой узловой точки граница проходит на северо-восток до точки № 2 с координатами 57°26'53" северной широты и 33°48'21" восточной долготы, далее - в юго-восточном направлении через точки с координатами:

№ 4 57°26'44" северной широты и 33°48'48" восточной долготы,

№ 11 57°26'17" северной широты и 33°49'23" восточной долготы,

№ 29 57°25'58" северной широты и 33°49'42" восточной долготы до точки № 56 с координатами 57°25'42" северной широты и 33°50'07" восточной долготы, расположенной на юго-западной стороне полосы отвода автомобильной дороги регионального значения «Красномайский-Фирово».

Изменив направление на юго-западное, граница проходит через точку № 90 с координатами 57°25'33" северной широты и 33°49'51" восточной долготы до точки № 104 с координатами 57°25'19" северной широты и 33°49'50" восточной долготы, далее - в западном направлении до точки № 115 с координатами 57°25'20" северной широты и 33°49'25" восточной долготы, далее - в общем северо-западном направлении через точки с координатами:

№ 126 57°25'28" северной широты и 33°49'01" восточной долготы,

№ 140 57°25'38" северной широты и 33°48'37" восточной долготы до точки № 148 с координатами 57°25'47" северной широты и 33°48'27" восточной долготы, далее - в общем западном направлении до узловой точки

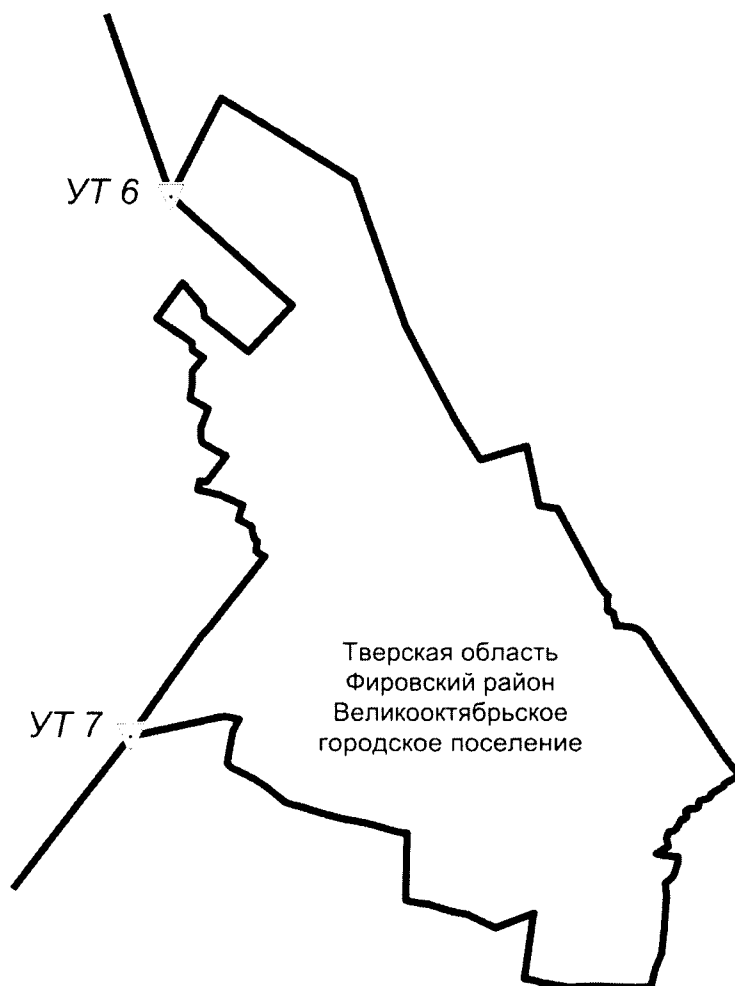
№ УТ 7 с координатами 57°25'45" северной широты и 33°48'06" восточной долготы, расположенной на стыке границ муниципальных образований Тверской области Великооктябрьское городское поселение Фировского района, Великооктябрьское сельское поселение Фировского района и Фировское сельское поселение Фировского района.

Описание границы между муниципальными образованиями Тверской области Великооктябрьское городское поселение Фировского района и Фировское сельское поселение Фировского района от узловой точки № УТ 7 до узловой точки № УТ 6

Граница между муниципальными образованиями Тверской области Великооктябрьское городское поселение Фировского района и Фировское сельское поселение Фировского района начинается от узловой точки № УТ 7, расположенной на стыке границ муниципальных образований Тверской области Великооктябрьское городское поселение Фировского района, Фировское сельское поселение Фировского района и Великооктябрьское сельское поселение Фировского района, с координатами 57°25'45" северной широты и 33°48'06" восточной долготы.

От этой узловой точки граница проходит на северо-восток до точки № 154 с координатами 57°26'04" северной широты и 33°48'32" восточной долготы, далее - на северо-запад до точки № 165 с координатами 57°26'11" северной широты и 33°48'18" восточной долготы, далее - в общем северном направлении через точку № 175 с координатами 57°26'21" северной широты и 33°48'16" восточной долготы до точки № 184 с координатами 57°26'33" северной широты и 33°48'14" восточной долготы, далее - в общем восточном направлении до точки № 189 с координатами 57°26'31" северной широты и 33°48'36" восточной долготы, затем в северо-западном направлении до узловой точки № УТ 6 с координатами 57°26'42" северной широты и 33°48'11" восточной долготы, расположенной на стыке границ муниципальных образований Тверской области Великооктябрьское городское поселение Фировского района, Фировское сельское поселение Фировского района и Великооктябрьское сельское поселение Фировского района.

2. Схема границ муниципального образования Тверской области Великооктябрьское городское поселение Фировского района



Описание смежеств:

от УТ 6 до УТ 7 – граница с муниципальным образованием Тверской области Великооктябрьское сельское поселение Фировского района;

от УТ 7 до УТ 6 – граница с муниципальным образованием Тверской области Фировское сельское поселение Фировского района.

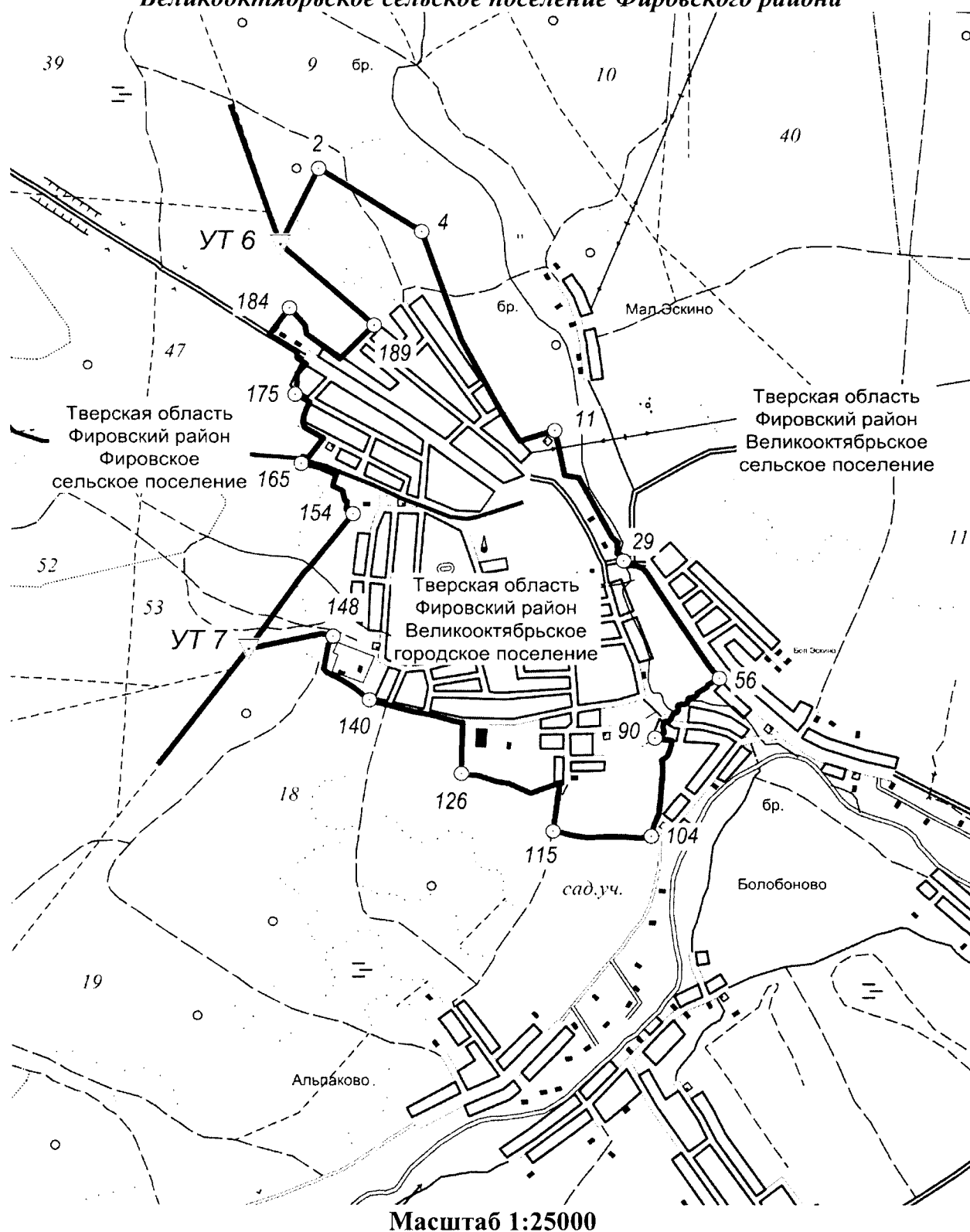
Условные обозначения:

— - граница муниципального образования Тверской области Великооктябрьское городское поселение Фировского района;

▽ УТ 6 - обозначение узловой точки границы муниципального образования Тверской области Великооктябрьское городское поселение Фировского района и ее номер.

3. Схема прохождения границы между муниципальным образованием Тверской области Великооктябрьское городское поселение Фировского района и иными муниципальными образованиями

Схема прохождения границы между муниципальными образованиями Тверской области Великооктябрьское городское поселение Фировского района, Фировское сельское поселение Фировского района и Великооктябрьское сельское поселение Фировского района



**4. Координатное описание границ муниципального образования
Тверской области Великооктябрьское городское поселение
Фировского района**

Система координат: МСК-69

Номер точки	X	Y
УТ 6 (1)	357934,49	2149118,83
2	358264,20	2149284,88
3	358201,76	2149384,88
4	357988,75	2149725,95
5	357825,55	2149783,98
6	357514,70	2149894,53
7	357198,77	2150062,31
8	357107,26	2150120,77
9	357084,15	2150135,55
10	357068,80	2150144,48
11	357113,75	2150296,71
12	357042,35	2150311,79
13	356917,85	2150338,10
14	356907,75	2150399,51
15	356643,35	2150541,27
16	356619,30	2150565,73
17	356615,35	2150563,66
18	356608,15	2150562,95
19	356593,88	2150565,02
20	356582,90	2150563,89
21	356575,00	2150562,49
22	356571,50	2150562,71
23	356566,65	2150567,60
24	356566,15	2150575,25
25	356564,30	2150580,84
26	356560,35	2150583,40
27	356549,20	2150584,80
28	356542,45	2150586,43
29	356538,22	2150590,14
30	356519,91	2150592,40
31	356518,89	2150609,33
32	356518,45	2150616,02
33	356517,96	2150621,24
34	356516,79	2150632,06
35	356515,65	2150640,23
36	356514,79	2150645,35
37	356513,54	2150650,67
38	356511,21	2150657,43
39	356508,85	2150662,77
40	356506,55	2150667,04
41	356502,67	2150672,64

Номер точки	X	Y
42	356498,30	2150678,47
43	356493,32	2150683,52
44	356485,48	2150689,60
45	356474,21	2150697,34
46	356439,79	2150719,35
47	356391,06	2150750,17
48	356308,00	2150803,66
49	356248,49	2150843,47
50	356236,32	2150851,87
51	356161,28	2150900,83
52	356118,22	2150929,77
53	356078,77	2150956,35
54	356045,47	2150982,55
55	356040,51	2150987,26
56	356026,30	2151000,74
57	355997,15	2150949,94
58	355988,39	2150948,27
59	355962,39	2150905,39
60	355954,89	2150906,14
61	355945,05	2150893,46
62	355945,28	2150887,34
63	355942,75	2150881,56
64	355942,27	2150873,57
65	355939,01	2150867,99
66	355933,74	2150865,57
67	355924,82	2150864,81
68	355919,59	2150862,99
69	355916,80	2150860,16
70	355913,72	2150852,33
71	355913,35	2150844,08
72	355915,03	2150838,16
73	355912,71	2150834,50
74	355911,93	2150829,23
75	355910,27	2150823,86
76	355906,22	2150820,50
77	355902,36	2150821,06
78	355892,41	2150825,57
79	355887,10	2150825,34
80	355879,42	2150819,18
81	355877,65	2150812,32
82	355877,25	2150805,20

Номер точки	X	Y
83	355869,16	2150801,74
84	355857,51	2150794,57
85	355847,37	2150790,23
86	355839,84	2150781,74
87	355837,88	2150766,50
88	355817,47	2150757,72
89	355790,11	2150762,44
90	355765,90	2150722,98
91	355759,50	2150746,83
92	355756,00	2150794,55
93	355749,89	2150795,67
94	355738,60	2150795,40
95	355705,00	2150784,32
96	355689,70	2150777,44
97	355682,50	2150771,33
98	355669,35	2150752,43
99	355624,45	2150757,98
100	355516,48	2150747,85
101	355433,40	2150740,43
102	355382,10	2150718,16
103	355347,00	2150710,06
104	355328,13	2150706,69
105	355324,04	2150689,81
106	355320,64	2150656,06
107	355323,35	2150603,43
108	355326,05	2150524,48
109	355322,70	2150427,29
110	355333,15	2150365,56
111	355334,85	2150352,38
112	355335,35	2150349,83
113	355336,20	2150349,48
114	355346,30	2150311,22
115	355351,70	2150284,90
116	355560,92	2150315,26
117	355569,75	2150316,54
118	355521,15	2150189,00
119	355558,94	2150109,67
120	355565,75	2150095,86
121	355574,50	2150041,87
122	355598,80	2149966,95
123	355600,26	2149952,01
124	355600,85	2149946,05
125	355606,24	2149910,99
126	355610,60	2149890,68
127	355697,60	2149893,10
128	355833,70	2149897,45
129	355833,69	2149887,78

Номер точки	X	Y
130	355840,45	2149857,82
131	355860,75	2149785,81
132	355871,40	2149736,53
133	355882,00	2149678,05
134	355906,15	2149592,67
135	355910,30	2149577,89
136	355915,14	2149560,66
137	355926,36	2149521,00
138	355928,99	2149511,75
139	355930,97	2149504,80
140	355933,20	2149496,97
141	355941,30	2149484,62
142	355986,30	2149431,95
143	356010,45	2149393,29
144	356030,95	2149357,14
145	356052,50	2149312,59
146	356066,05	2149301,47
147	356171,75	2149319,94
148	356210,85	2149341,57
149	356221,10	2149292,38
УТ 7 (150)	356155,11	2148979,58
151	356487,40	2149216,42
152	356490,60	2149218,81
153	356518,66	2149246,28
154	356749,17	2149428,43
155	356752,22	2149420,20
156	356767,18	2149397,63
157	356800,70	2149403,18
158	356808,34	2149392,79
159	356850,37	2149383,24
160	356871,30	2149340,33
161	356890,20	2149345,37
162	356919,72	2149355,45
163	356924,15	2149345,10
164	356952,85	2149279,40
165	356970,85	2149205,43
166	356999,85	2149211,36
167	356994,94	2149235,23
168	357081,75	2149300,62
169	357112,65	2149245,30
170	357126,70	2149220,58
171	357145,35	2149215,01
172	357176,45	2149216,85
173	357211,00	2149229,86
174	357238,59	2149240,93
175	357273,70	2149179,29
176	357320,65	2149188,39

Номер точки	X	Y
177	357363,21	2149188,66
178	357407,50	2149226,77
179	357432,25	2149189,10
180	357453,64	2149189,30
181	357455,46	2149186,61
182	357457,87	2149188,17
183	357534,52	2149069,38
184	357652,41	2149156,25

Номер точки	X	Y
185	357573,70	2149225,18
186	357538,97	2149228,95
187	357490,40	2149294,32
188	357427,38	2149373,83
189	357576,75	2149520,26
190	357901,90	2149154,29
УТ 6 (1)	357934,49	2149118,83

Площадь муниципального образования Тверской области Великооктябрьское городское поселение Фировского района составляет 269,35 га.».

Приложение 4

*к закону Тверской области «О внесении изменений в закон Тверской области
«Об установлении границ муниципальных образований, входящих в состав
территории муниципального образования Тверской области «Фировский район»,
и наделении их статусом городского, сельского поселения»*

«Приложение № 5

*к закону Тверской области от 28.02.2005 № 52-ЗО «Об установлении
границ муниципальных образований, входящих в состав территории
муниципального образования Тверской области Фировский муниципальный
район, и наделении их статусом городского, сельского поселения»*

1. Описание границ

Описание границы между муниципальными образованиями Тверской области Великооктябрьское сельское поселение Фировского района и Рождественское сельское поселение Фировского района от узловой точки № УТ 4 до узловой точки № УТ 5

Граница между муниципальными образованиями Тверской области Великооктябрьское сельское поселение Фировского района и Рождественское сельское поселение Фировского района начинается от узловой точки № УТ 4, расположенной на стыке границ муниципальных образований Тверской области Великооктябрьское сельское поселение Фировского района, Рождественское сельское поселение Фировского района и Фировское сельское поселение Фировского района, с географическими координатами (далее - координаты) $57^{\circ}28'32''$ северной широты и $33^{\circ}48'20''$ восточной долготы.

От этой узловой точки граница проходит в общем северо-восточном направлении по юго-восточным и южным границам лесных кварталов №№ 144, 145, 146, 147, 143, 138, 128, 129 урочища Баталинское Баталинского участкового лесничества Фировского лесничества через точки с координатами:

№ 12 $57^{\circ}29'02''$ северной широты и $33^{\circ}49'59''$ восточной долготы,
№ 23 $57^{\circ}28'56''$ северной широты и $33^{\circ}52'03''$ восточной долготы,
№ 30 $57^{\circ}30'13''$ северной широты и $33^{\circ}53'54''$ восточной долготы,
№ 31 $57^{\circ}31'12''$ северной широты и $33^{\circ}54'12''$ восточной долготы до узловой точки № УТ 5 с координатами $57^{\circ}31'08''$ северной широты и $33^{\circ}55'31''$ восточной долготы, расположенной на стыке границ муниципальных образований Тверской области Великооктябрьское сельское поселение Фировского района, Рождественское сельское поселение Фировского района и Вышневолоцкий городской округ.

Описание границы между муниципальными образованиями Тверской области Великооктябрьское сельское поселение Фировского района и Вышневолоцкий городской округ от узловой точки № УТ 5 до узловой точки № УТ 83

Граница между муниципальным образованием Тверской области Великооктябрьское сельское поселение Фировского района и муниципальным образованием Тверской области Вышневолоцкий городской округ начинается от узловой точки № УТ 5, расположенной на стыке границ муниципальных образований Тверской области Великооктябрьское сельское поселение Фировского района, Рождественское сельское поселение Фировского района и Вышневолоцкий городской округ, с координатами 57°31'08" северной широты и 33°55'31" восточной долготы.

От этой узловой точки граница проходит на юго-восток до точки № 36 с координатами 57°31'05" северной широты и 33°55'41" восточной долготы, далее - на северо-восток до точки № 37 с координатами 57°31'21" северной широты и 33°56'07" восточной долготы, далее - на юго-восток до точки № 41 с координатами 57°31'03" северной широты и 33°56'44" восточной долготы, далее - на юго-запад до точки № 43 с координатами 57°30'30" северной широты и 33°56'28" восточной долготы, далее - на восток до точки № 44 с координатами 57°30'30" северной широты и 33°56'40" восточной долготы, далее - на северо-восток до точки № 47 с координатами 57°30'45" северной широты и 33°56'58" восточной долготы, далее - на юго-восток до точки № 56 с координатами 57°29'12" северной широты и 33°58'51" восточной долготы, далее - на северо-восток до точки № 59 с координатами 57°29'34" северной широты и 34°00'30" восточной долготы, далее - на юг до точки № 81 с координатами 57°29'07" северной широты и 34°00'25" восточной долготы, далее - на юго-восток через точку № 85 с координатами 57°29'05" северной широты и 34°01'12" восточной долготы до точки № 94 с координатами 57°28'09" северной широты и 34°01'33" восточной долготы, далее - на восток до точки № 97 с координатами 57°28'09" северной широты и 34°02'29" восточной долготы, далее - на юго-запад через точки с координатами:

№ 117 57°23'15" северной широты и 34°01'15" восточной долготы,

№ 139 57°22'50" северной широты и 33°55'44" восточной долготы до точки № 140 с координатами 57°22'31" северной широты и 33°55'31" восточной долготы.

Затем граница идет в юго-восточном направлении до точки № 142 с координатами 57°22'07" северной широты и 33°56'28" восточной долготы, далее - на юго-запад до точки № 218 с координатами 57°20'45" северной широты и 33°55'16" восточной долготы, далее - на северо-восток до точки № 219 с координатами 57°20'56" северной широты и 33°55'31" восточной долготы, далее - на юго-восток через точку № 226 с координатами 57°20'24" северной широты и 33°56'35" восточной долготы до точки № 233 с координатами 57°20'17" северной широты и 33°58'17" восточной долготы, далее - на юго-запад через точку № 298 с координатами 57°18'59" северной широты и 33°57'04" восточной долготы до точки № 300 с координатами 57°18'56" северной широты и 33°56'41" восточной долготы, далее - на юго-восток до точки № 305 с координатами 57°18'19" северной широты и 33°57'19" восточной долготы, далее - на запад до точки № 308 с

координатами 57°18'19" северной широты и 33°56'23" восточной долготы, далее - на юг до точки № 309 с координатами 57°18'09" северной широты и 33°56'22" восточной долготы, далее - на запад до точки № 312 с координатами 57°18'10" северной широты и 33°55'47" восточной долготы, далее - на юг до точки № 314 с координатами 57°17'33" северной широты и 33°55'42" восточной долготы, далее - на юго-восток через точки с координатами:

№ 316 57°17'20" северной широты и 33°56'41" восточной долготы,

№ 319 57°16'32" северной широты и 33°56'47" восточной долготы до точки № 327 с координатами 57°15'57" северной широты и 33°58'50" восточной долготы.

Изменив направление на юго-западное, граница идет до точки № 333 с координатами 57°15'25" северной широты и 33°57'43" восточной долготы, далее - на юго-восток до точки № 349 с координатами 57°14'55" северной широты и 33°59'09" восточной долготы, далее - на северо-восток через точку № 354 с координатами 57°15'29" северной широты и 34°00'04" восточной долготы до точки № 363 с координатами 57°15'37" северной широты и 34°02'09" восточной долготы, далее - на юго-запад до узловой точки № УТ 83 с координатами 57°14'32" северной широты и 34°01'32" восточной долготы, расположенной на стыке границ муниципальных образований Тверской области Великооктябрьское сельское поселение Фировского района, Вышневолоцкий городской округ и Кувшиновский район.

**Описание границы между муниципальными образованиями
Тверской области Великооктябрьское сельское поселение
Фировского района и Кувшиновский район
от узловой точки № УТ 83 до узловой точки № УТ 85**

Граница между муниципальным образованием Тверской области Великооктябрьское сельское поселение Фировского района и муниципальным образованием Тверской области Кувшиновский район начинается от узловой точки № УТ 83, расположенной на стыке границ муниципальных образований Тверской области Великооктябрьское сельское поселение Фировского района, Кувшиновский район и Вышневолоцкий городской округ, с координатами 57°14'32" северной широты и 34°01'32" восточной долготы.

От этой точки граница проходит в общем южном направлении до точки № 386 с координатами 57°13'29" северной широты и 34°01'18" восточной долготы, далее - на юго-восток до точки № 431 с координатами 57°13'22" северной широты и 34°02'04" восточной долготы, далее - на юго-запад до точки № 444 с координатами 57°12'19" северной широты и 34°01'27" восточной долготы, далее - на запад до точки № 445 с координатами 57°12'20" северной широты и 34°00'47" восточной долготы, далее - на север до точки № 447 с координатами 57°12'35" северной широты и 34°00'46"

восточной долготы, далее - на запад до точки № 450 с координатами 57°12'36" северной широты и 34°00'20" восточной долготы, далее - на юго-запад до точки № 454 с координатами 57°11'56" северной широты и 34°00'09" восточной долготы, далее - на запад до точки № 460 с координатами 57°11'50" северной широты и 33°57'15" восточной долготы, далее - на юго-запад до точки № 466 с координатами 57°11'25" северной широты и 33°57'07" восточной долготы, далее - на запад до точки № 467 с координатами 57°11'28" северной широты и 33°56'45" восточной долготы, далее - на север до точки № 468 с координатами 57°11'48" северной широты и 33°56'47" восточной долготы, далее - на юго-запад до точки № 469 с координатами 57°11'43" северной широты и 33°56'18" восточной долготы, далее - на север до точки № 471 с координатами 57°12'21" северной широты и 33°56'22" восточной долготы, далее - на юго-запад до точки № 476 с координатами 57°12'11" северной широты и 33°55'42" восточной долготы, далее - на северо-запад через точку № 502 с координатами 57°13'12" северной широты и 33°54'50" восточной долготы до точки № 514 с координатами 57°13'19" северной широты и 33°52'46" восточной долготы, далее - на север до точки № 518 с координатами 57°13'37" северной широты и 33°52'46" восточной долготы, далее - на юго-восток до точки № 519 с координатами 57°13'35" северной широты и 33°53'14" восточной долготы, далее - на северо-восток до точки № 523 с координатами 57°14'22" северной широты и 33°53'42" восточной долготы, далее - на восток до точки № 528 с координатами 57°14'18" северной широты и 33°54'56" восточной долготы, затем граница идет в общем юго-восточном направлении до точки № 536 с координатами 57°13'24" северной широты и 33°55'23" восточной долготы, далее - на восток до точки № 539 с координатами 57°13'24" северной широты и 33°56'36" восточной долготы, далее - в южном направлении до точки № 544 с координатами 57°12'35" северной широты и 33°56'45" восточной долготы, далее - на северо-восток до точки № 566 с координатами 57°12'45" северной широты и 33°57'40" восточной долготы, далее - на северо-запад до точки № 574 с координатами 57°13'40" северной широты и 33°57'12" восточной долготы, далее - на северо-восток до точки № 580 с координатами 57°14'28" северной широты и 33°58'07" восточной долготы, далее - на северо-запад до точки № 595 с координатами 57°15'17" северной широты и 33°57'02" восточной долготы, далее - на запад до точки № 602 с координатами 57°15'08" северной широты и 33°54'06" восточной долготы, далее - на север до точки № 603 с координатами 57°15'19" северной широты и 33°54'07" восточной долготы, далее - на запад до точки № 604 с координатами 57°15'14" северной широты и 33°53'29" восточной долготы, далее - на север до точки № 605 с координатами 57°15'27" северной широты и 33°53'30" восточной долготы, далее - на запад до точки № 606 с координатами 57°15'28" северной широты и 33°51'17" восточной долготы, далее - на юг до точки № 607 с координатами 57°15'18" северной широты и 33°51'18" восточной долготы, далее - на восток до точки № 608 с координатами

57°15'18" северной широты и 33°51'42" восточной долготы, далее - на юг до точки № 609 с координатами 57°15'04" северной широты и 33°51'42" восточной долготы, далее - на юго-запад до точки № 622 с координатами 57°14'28" северной широты и 33°49'13" восточной долготы, далее - на северо-запад через точку № 631 с координатами 57°15'42" северной широты и 33°47'06" восточной долготы до точки № 713 с координатами 57°16'00" северной широты и 33°45'18" восточной долготы, далее - на юго-запад до точки № 726 с координатами 57°14'35" северной широты и 33°44'37" восточной долготы, далее - на северо-запад до точки № 735 с координатами 57°15'24" северной широты и 33°42'18" восточной долготы, далее - на юго-запад до точки № 738 с координатами 57°15'19" северной широты и 33°42'00" восточной долготы, далее - на юго-восток до точки № 745 с координатами 57°13'43" северной широты и 33°44'02" восточной долготы, далее - на северо-запад до точки № 755 с координатами 57°15'13" северной широты и 33°41'20" восточной долготы, далее - на юго-запад через точку № 764 с координатами 57°14'58" северной широты и 33°40'16" восточной долготы до точки № 772 с координатами 57°14'00" северной широты и 33°40'15" восточной долготы, далее - на северо-запад до точки № 785 с координатами 57°14'19" северной широты и 33°39'10" восточной долготы, далее - на юго-запад до точки № 821 с координатами 57°13'10" северной широты и 33°37'51" восточной долготы, далее - в юго-восточном направлении до узловой точки № УТ 85 с координатами 57°12'05" северной широты и 33°38'33" восточной долготы, расположенной на стыке границ муниципальных образований Тверской области Великооктябрьское сельское поселение Фировского района, Кувшиновский район и Осташковский городской округ.

**Описание границы между муниципальным образованием
Тверской области Великооктябрьское сельское поселение
Фировского района и Осташковский городской округ
от узловой точки № УТ 85 до узловой точки № УТ 8**

Граница между муниципальным образованием Тверской области Великооктябрьское сельское поселение Фировского района и муниципальным образованием Тверской области Осташковский городской округ начинается от узловой точки № УТ 85, расположенной на стыке границ муниципальных образований Тверской области Великооктябрьское сельское поселение Фировского района, Кувшиновский район и Осташковский городской округ, с координатами 57°12'05" северной широты и 33°38'33" восточной долготы.

От этой узловой точки граница проходит на запад до точки № 858 с координатами 57°12'03" северной широты и 33°37'27" восточной долготы, далее - на север до точки № 865 с координатами 57°12'56" северной широты и 33°37'41" восточной долготы, далее - на юго-запад через точку № 871 с координатами 57°12'46" северной широты и 33°36'27" восточной долготы до

точки № 873 с координатами 57°12'19" северной широты и 33°36'08" восточной долготы, далее - на северо-запад до точки № 876 с координатами 57°12'36" северной широты и 33°35'36" восточной долготы, далее - на юго-запад до точки № 903 с координатами 57°12'23" северной широты и 33°34'03" восточной долготы, далее - на юг до точки № 904 с координатами 57°12'15" северной широты и 33°34'05" восточной долготы, далее - на северо-запад до точки № 912 с координатами 57°12'27" северной широты и 33°32'39" восточной долготы, далее - на северо-восток до точки № 925 с координатами 57°13'52" северной широты и 33°34'12" восточной долготы, далее - на северо-запад до точки № 929 с координатами 57°14'14" северной широты и 33°33'42" восточной долготы, далее - на юго-восток до точки № 1089 с координатами 57°13'58" северной широты и 33°35'29" восточной долготы, далее - на северо-восток до точки № 1094 с координатами 57°15'34" северной широты и 33°36'59" восточной долготы, далее - на юго-запад до точки № 1144 с координатами 57°15'21" северной широты и 33°35'38" восточной долготы, далее - на северо-запад до точки № 1202 с координатами 57°16'43" северной широты и 33°34'24" восточной долготы, далее - на северо-восток до точки № 1207 с координатами 57°17'15" северной широты и 33°36'22" восточной долготы, далее - на северо-запад до точки № 1211 с координатами 57°17'50" северной широты и 33°36'03" восточной долготы, далее - на запад до точки № 1216 с координатами 57°17'49" северной широты и 33°35'22" восточной долготы, далее - на северо-восток до точки № 1222 с координатами 57°18'29" северной широты и 33°35'39" восточной долготы, далее - на северо-запад до точки № 1228 с координатами 57°18'55" северной широты и 33°34'47" восточной долготы, далее - на северо-восток до точки № 1232 с координатами 57°19'13" северной широты и 33°35'39" восточной долготы, далее - на юго-восток до точки № 1234 с координатами 57°19'05" северной широты и 33°35'57" восточной долготы, далее - на север до точки № 1237 с координатами 57°19'31" северной широты и 33°35'57" восточной долготы, далее - на северо-запад до точки № 1238 с координатами 57°19'39" северной широты и 33°35'18" восточной долготы, далее - на северо-восток через точку № 1248 с координатами 57°20'12" северной широты и 33°38'23" восточной долготы до точки № 1249 с координатами 57°20'33" северной широты и 33°38'24" восточной долготы, далее - на запад до узловой точки № УТ 8 с координатами 57°20'32" северной широты и 33°37'27" восточной долготы, расположенной на стыке границ муниципальных образований Тверской области Великооктябрьское сельское поселение Фировского района, Фировское сельское поселение Фировского района и Осташковский городской округ.

**Описание границы между муниципальными образованиями
Тверской области Великооктябрьское сельское поселение Фировского
района и Фировское сельское поселение Фировского района
от узловой точки № УТ 8 до узловой точки № УТ 7**

Граница между муниципальными образованиями Тверской области Великооктябрьское сельское поселение Фировского района и Фировское сельское поселение Фировского района начинается от узловой точки № УТ 8, расположенной на стыке границ муниципальных образований Тверской области Великооктябрьское сельское поселение Фировского района, Фировское сельское поселение Фировского района и Осташковский городской округ, с координатами 57°20'32" северной широты и 33°37'27" восточной долготы.

От этой узловой точки граница проходит в северо-восточном направлении до точки № 1265 с координатами 57°20'59" северной широты и 33°37'56" восточной долготы, далее - на северо-запад до точки № 1270 с координатами 57°21'29" северной широты и 33°37'31" восточной долготы, далее - на северо-восток до точки № 1272 с координатами 57°21'52" северной широты и 33°38'10" восточной долготы, далее - на юго-восток через точки с координатами:

№ 1276 57°21'31" северной широты и 33°38'51" восточной долготы,

№ 1280 57°21'12" северной широты и 33°39'25" восточной долготы до точки № 1312 с координатами 57°21'07" северной широты и 33°40'45" восточной долготы, далее - на северо-восток до точки № 1314 с координатами 57°21'15" северной широты и 33°40'53" восточной долготы, далее - на восток до точки № 1317 с координатами 57°21'16" северной широты и 33°41'45" восточной долготы, далее - на северо-запад через точку № 1320 с координатами 57°21'49" северной широты и 33°41'26" восточной долготы до точки № 1323 с координатами 57°22'20" северной широты и 33°41'19" восточной долготы, далее - на северо-восток через точки с координатами:

№ 1330 57°22'51" северной широты и 33°41'29" восточной долготы,

№ 1339 57°24'01" северной широты и 33°41'39" восточной долготы,

№ 1346 57°24'25" северной широты и 33°42'10" восточной долготы,

№ 1401 57°24'28" северной широты и 33°42'45" восточной долготы до точки № 1403 с координатами 57°24'36" северной широты и 33°42'60" восточной долготы, далее - на северо-запад до точки № 1404 с координатами 57°24'55" северной широты и 33°42'21" восточной долготы, далее - на юго-восток до точки № 1413 с координатами 57°24'03" северной широты и 33°45'34" восточной долготы, далее - на северо-восток до узловой точки № УТ 7 с координатами 57°25'45" северной широты и 33°48'06" восточной долготы, расположенной на стыке границ муниципальных образований Тверской области Великооктябрьское сельское поселение Фировского района, Фировское сельское поселение Фировского района и Великооктябрьское городское поселение Фировского района.

**Описание границы между муниципальными образованиями
Тверской области Великооктябрьское сельское поселение Фировского
района и Великооктябрьское городское поселение Фировского района
от узловой точки № УТ 7 до узловой точки № УТ 6**

Граница между муниципальными образованиями Тверской области Великооктябрьское сельское поселение Фировского района и Великооктябрьское городское поселение Фировского района начинается от узловой точки № УТ 7, расположенной на стыке границ муниципальных образований Тверской области Великооктябрьское сельское поселение Фировского района, Великооктябрьское городское поселение Фировского района и Фировское сельское поселение Фировского района, с координатами 57°25'45" северной широты и 33°48'06" восточной долготы.

От этой узловой точки граница проходит в северо-восточном направлении до точки № 1428 с координатами 57°25'47" северной широты и 33°48'27" восточной долготы, далее - в общем юго-восточном направлении через точки с координатами:

№ 1436 57°25'38" северной широты и 33°48'37" восточной долготы,

№ 1450 57°25'28" северной широты и 33°49'01" восточной долготы до точки № 1461 с координатами 57°25'20" северной широты и 33°49'25" восточной долготы, далее - в восточном направлении до точки № 1472 с координатами 57°25'19" северной широты и 33°49'50" восточной долготы.

Затем граница идет в северо-восточном направлении через точку № 1486 с координатами 57°25'33" северной широты и 33°49'51" восточной долготы до точки № 1520 с координатами 57°25'42" северной широты и 33°50'07" восточной долготы, расположенной на пересечении с полосой отвода автомобильной дороги регионального значения «Красномайский-Фирово».

Изменив направление на северо-западное, граница проходит через точки с координатами:

№ 1547 57°25'58" северной широты и 33°49'42" восточной долготы,

№ 1565 57°26'17" северной широты и 33°49'23" восточной долготы,

№ 1572 57°26'44" северной широты и 33°48'48" восточной долготы до точки № 1574 с координатами 57°26'53" северной широты и 33°48'21" восточной долготы.

Далее граница идет в юго-западном направлении, доходит до узловой точки № УТ 6 с координатами 57°26'42" северной широты и 33°48'11" восточной долготы, расположенной на стыке границ муниципальных образований Тверской области Великооктябрьское сельское поселение Фировского района, Великооктябрьское городское поселение Фировского района и Фировское сельское поселение Фировского района.

**Описание границы между муниципальными образованиями
Тверской области Великооктябрьское сельское поселение Фировского
района и Фировское сельское поселение Фировского района
от узловой точки № УТ 6 до узловой точки № УТ 4**

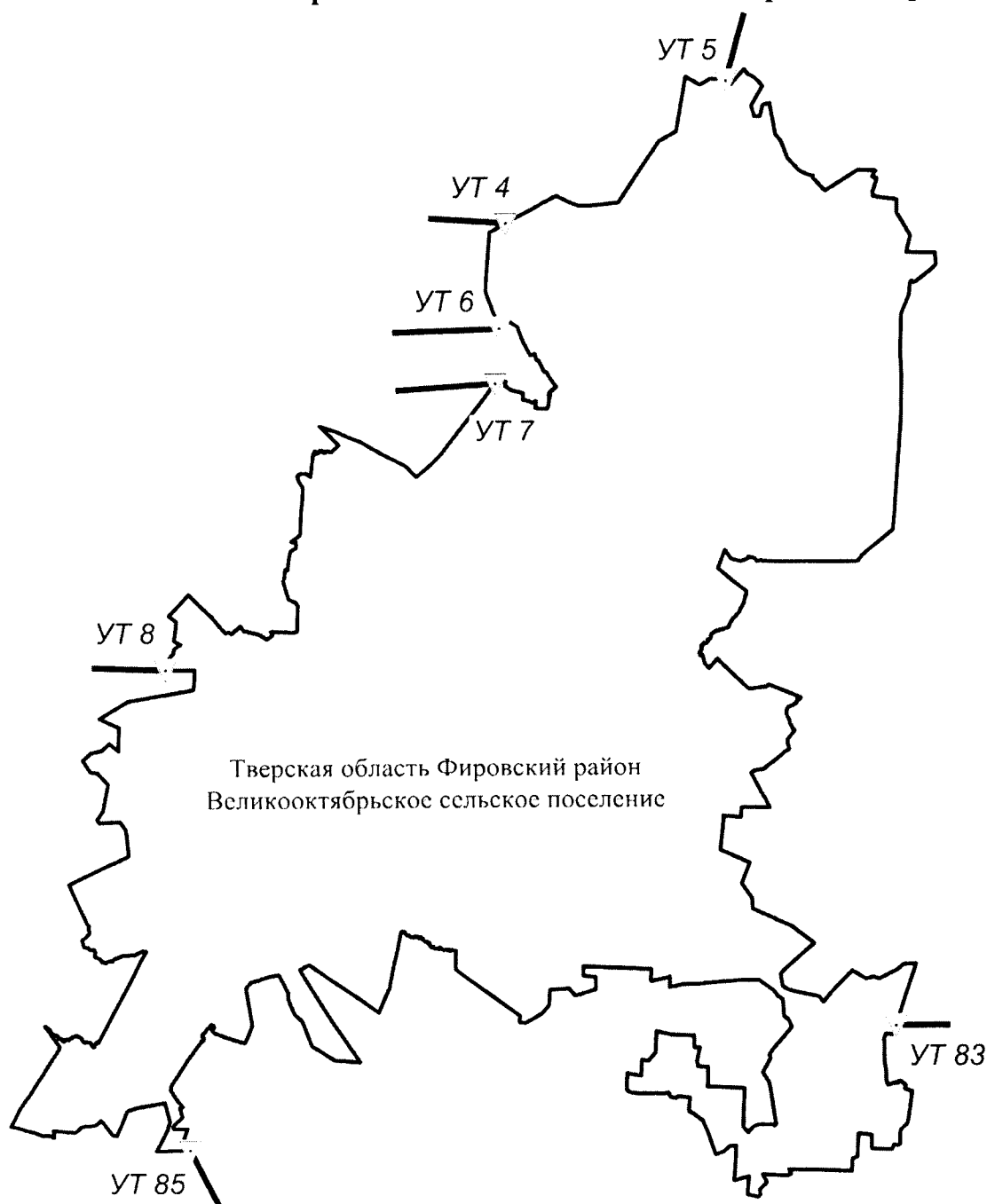
Граница между муниципальными образованиями Тверской области Великооктябрьское сельское поселение Фировского района и Фировское сельское поселение Фировского района начинается от узловой точки № УТ 6, расположенной на стыке границ муниципальных образований Тверской области Великооктябрьское сельское поселение Фировского района, Фировское сельское поселение Фировского района, Великооктябрьское городское поселение Фировского района, с координатами $57^{\circ}26'42''$ северной широты и $33^{\circ}48'11''$ восточной долготы.

От этой узловой точки граница проходит в северо-западном и северо-восточном направлениях, по западным границам лесных кварталов №№ 165, 24 урочища Покровское Шлинского участкового лесничества Фировского лесничества через точки с координатами:

№ 1584 $57^{\circ}27'22''$ северной широты и $33^{\circ}47'43''$ восточной долготы,

№ 1590 $57^{\circ}28'22''$ северной широты и $33^{\circ}47'50''$ восточной долготы до узловой точки № УТ 4 с координатами $57^{\circ}28'32''$ северной широты и $33^{\circ}48'20''$ восточной долготы, расположенной на стыке границ муниципальных образований Тверской области Великооктябрьское сельское поселение Фировского района, Фировское сельское поселение Фировского района и Рождественское сельское поселение Фировского района.

2. Схема границ муниципального образования Тверской области Великооктябрьское сельское поселение Фировского района



Описание смежеств:

от УТ 4 до УТ 5 – граница с муниципальным образованием Тверской области Рождественское сельское поселение Фировского района;

от УТ 5 до УТ 83 – граница с муниципальным образованием Тверской области Вышневолоцкий городской округ;

от УТ 83 до УТ 85 – граница с муниципальным образованием Тверской области Кувшиновский район;

от УТ 85 до УТ 8 – граница с муниципальным образованием Тверской области Осташковский городской округ;

от УТ 8 до УТ 7 – граница с муниципальным образованием Тверской области Фировское сельское поселение Фировского района;

от УТ 7 до УТ 6 – граница с муниципальным образованием Тверской области Великооктябрьское городское поселение Фировского района;

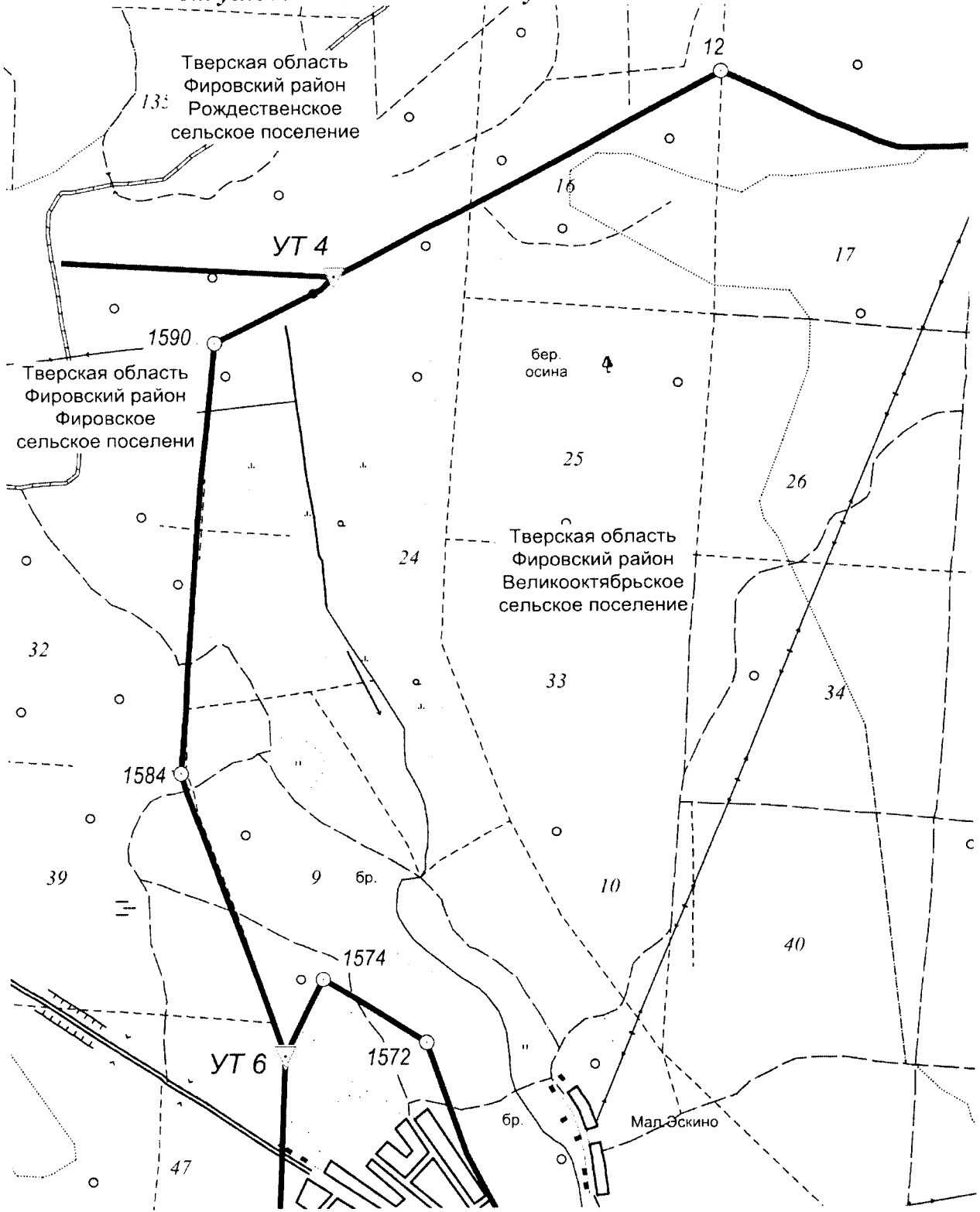
от УТ 6 до УТ 4 – граница с муниципальным образованием Тверской области Фировское сельское поселение Фировского района.

Условные обозначения:

—— - граница муниципального образования Тверской области Великооктябрьское сельское поселение Фировского района;

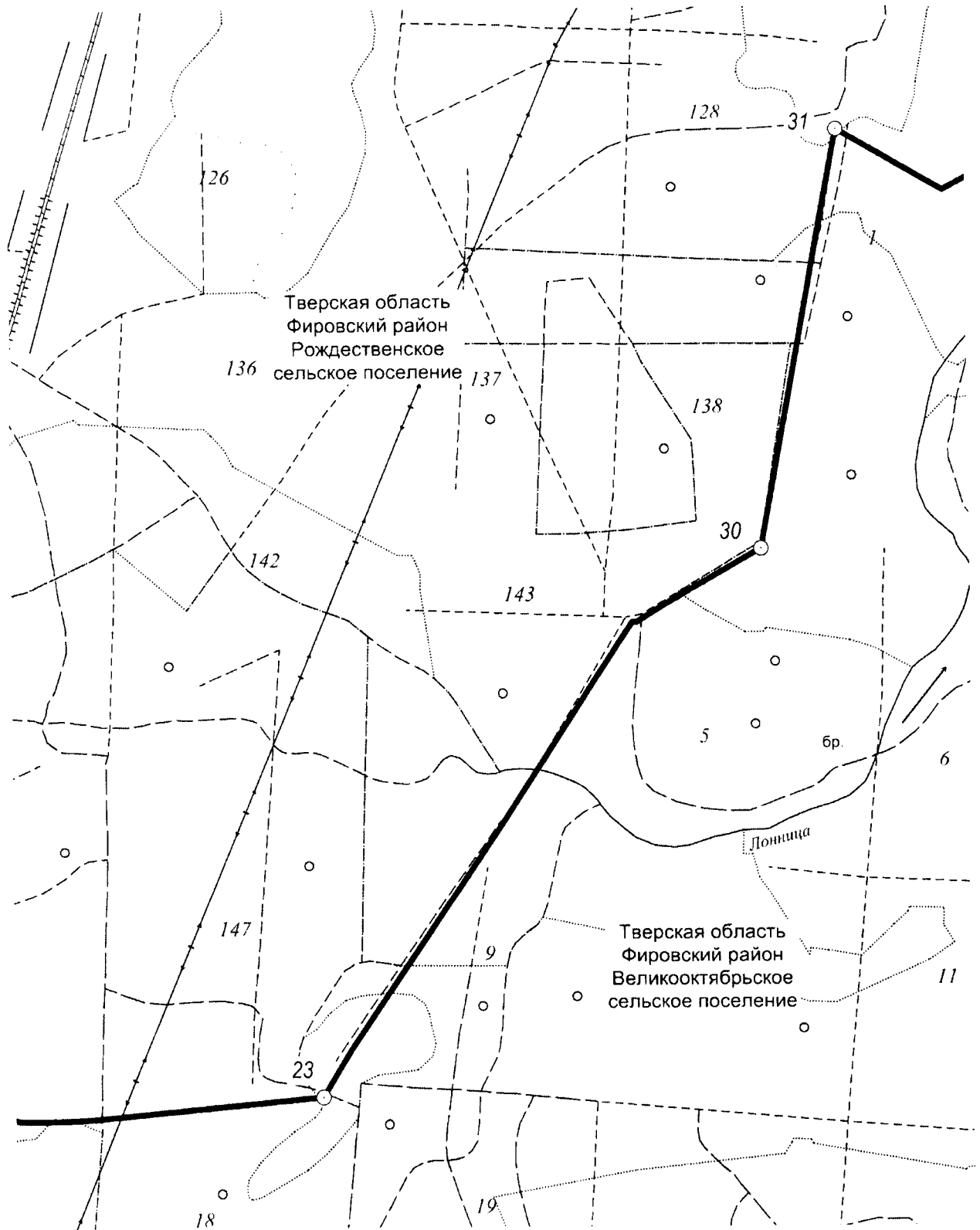
▽ УТ 4 - обозначение узловой точки границы муниципального образования Тверской области Великооктябрьское сельское поселение Фировского района и ее номер.

**3. Схема прохождения границы между муниципальным образованием
Тверской области Великооктябрьское сельское поселение
Фировского района и иными муниципальными образованиями
Схема прохождения границы между муниципальными образованиями
Тверской области Великооктябрьское сельское поселение Фировского района и
Рождественское сельское поселение Фировского района
от узловой точки № УТ 4 до узловой точки № УТ 5**



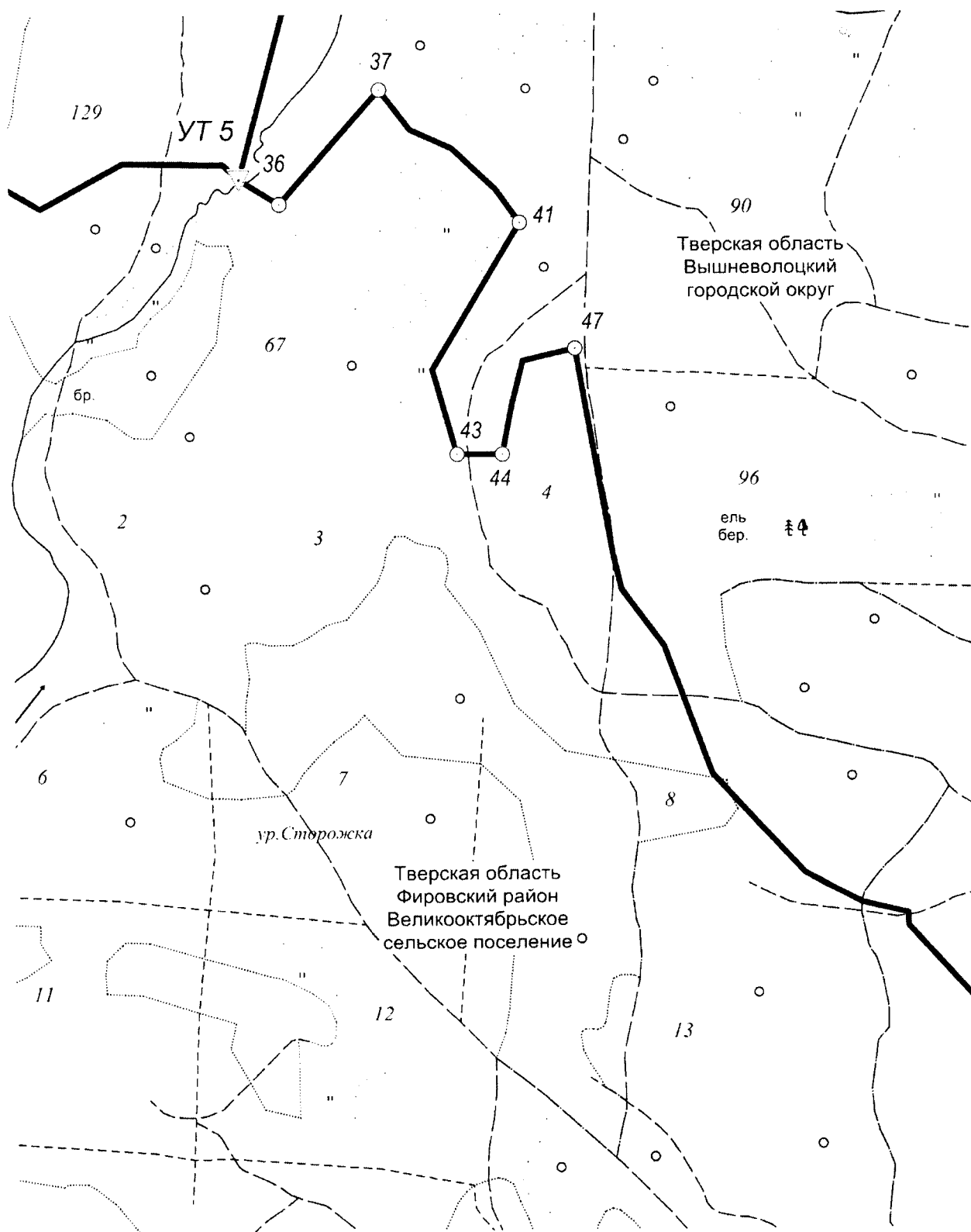
Масштаб 1:25000

**Схема прохождения границы между муниципальными образованиями
Тверской области Великооктябрьское сельское поселение Фировского района и
Рождественское сельское поселение Фировского района
от узловой точки № УТ 4 до узловой точки № УТ 5**



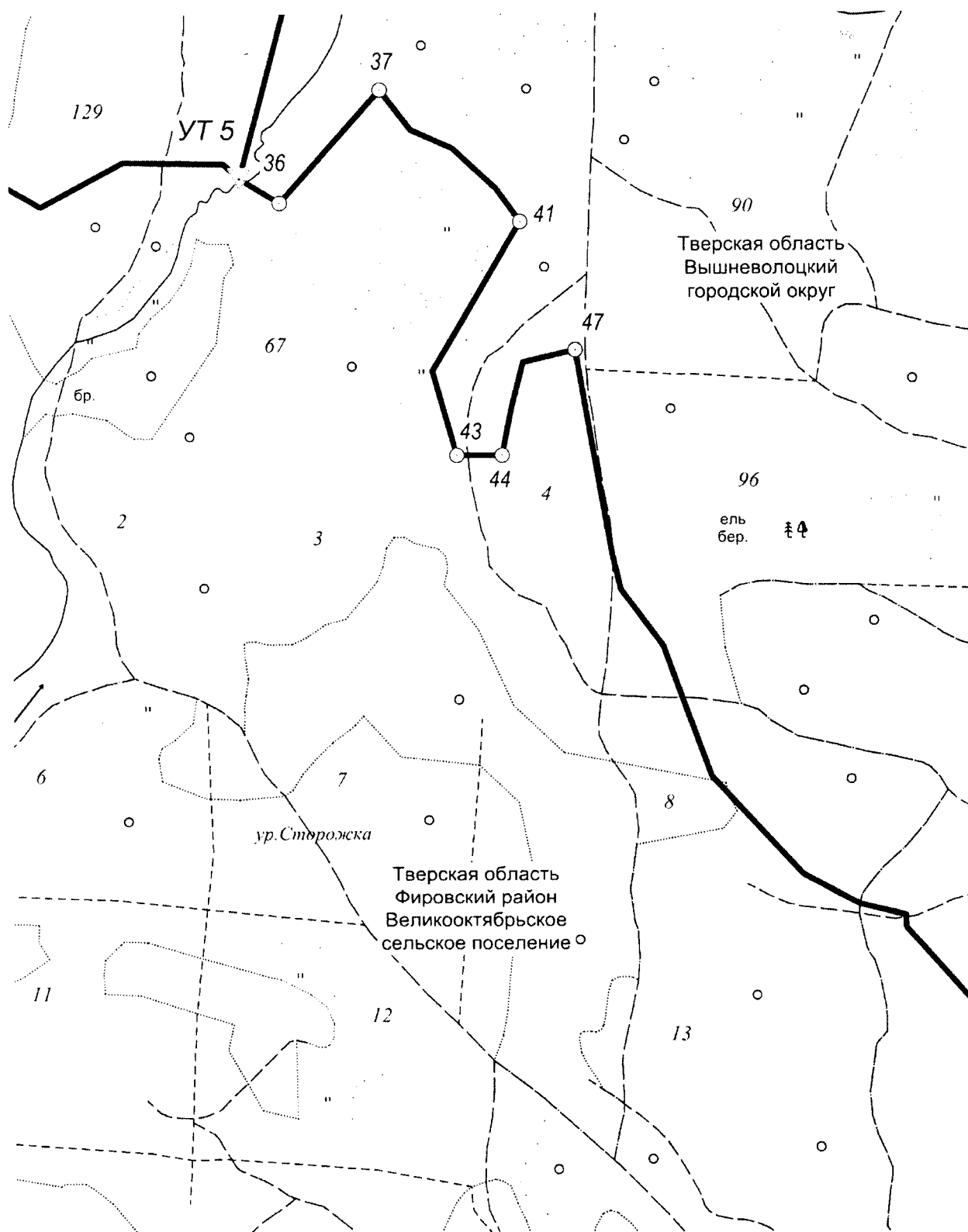
Масштаб 1:25000

**Схема прохождения границы между муниципальными образованиями
Тверской области Великооктябрьское сельское поселение Фировского района и
Рождественское сельское поселение Фировского района
от узловой точки № УТ 4 до узловой точки № УТ 5**



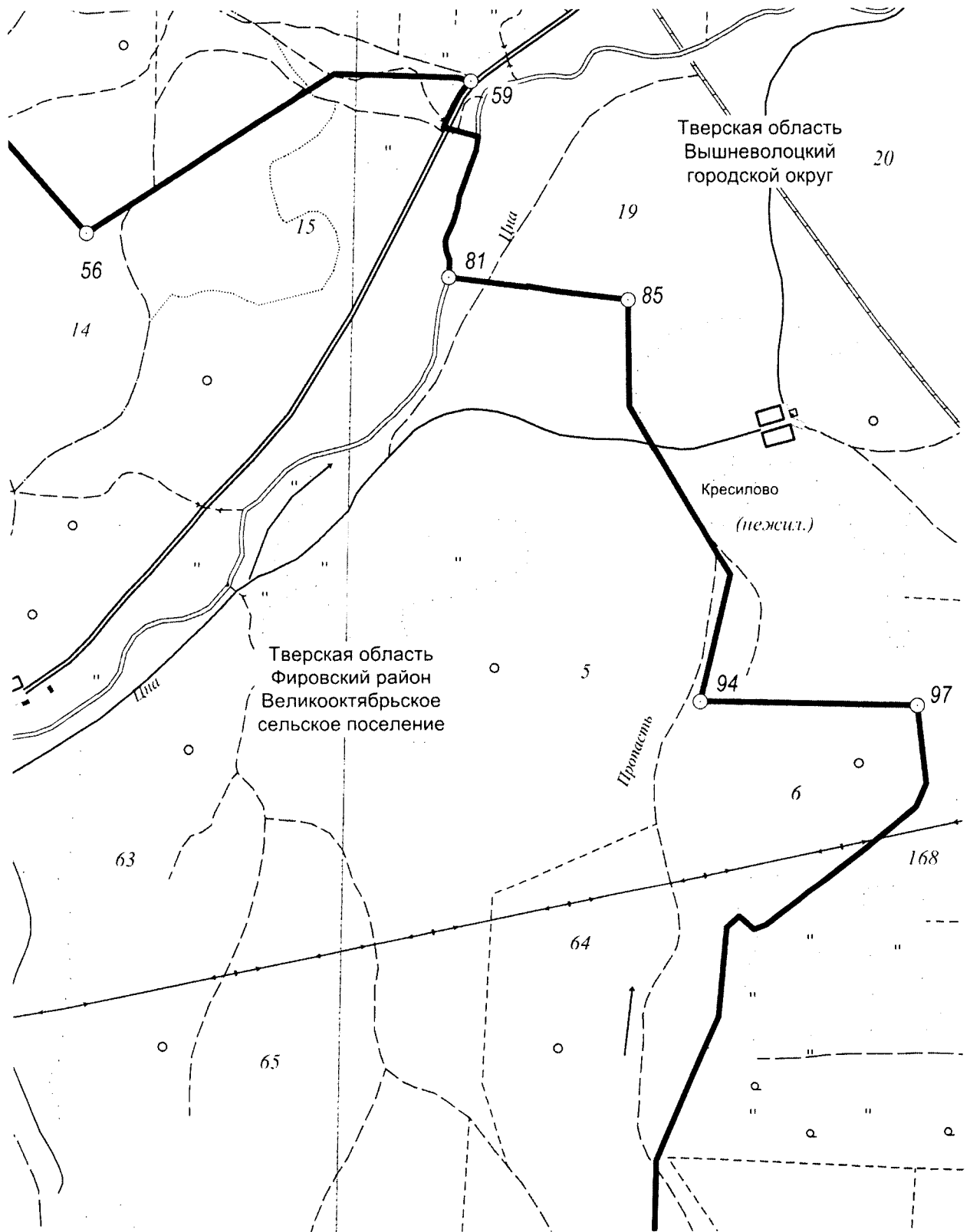
Масштаб 1:25000

**Схема прохождения границы между муниципальными образованиями
Тверской области Великооктябрьское сельское поселение Фировского района и
Вышневолоцкий городской округ
от узловой точки № УТ 5 до узловой точки № УТ 83**



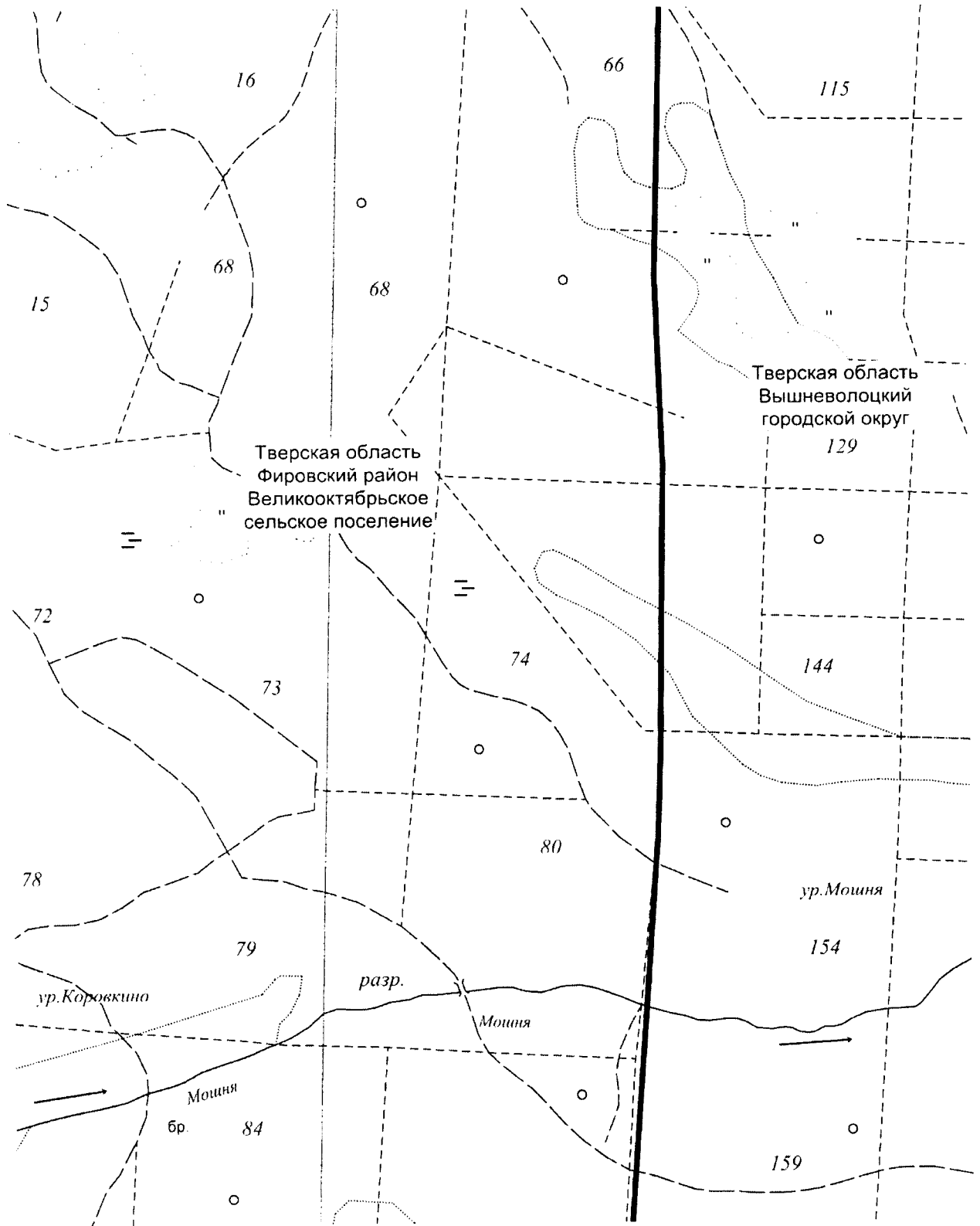
Масштаб 1:25000

**Схема прохождения границы между муниципальными образованиями
Тверской области Великооктябрьское сельское поселение Фировского района и
Вышневолоцкий городской округ
от узловой точки № УТ 5 до узловой точки № УТ 83**



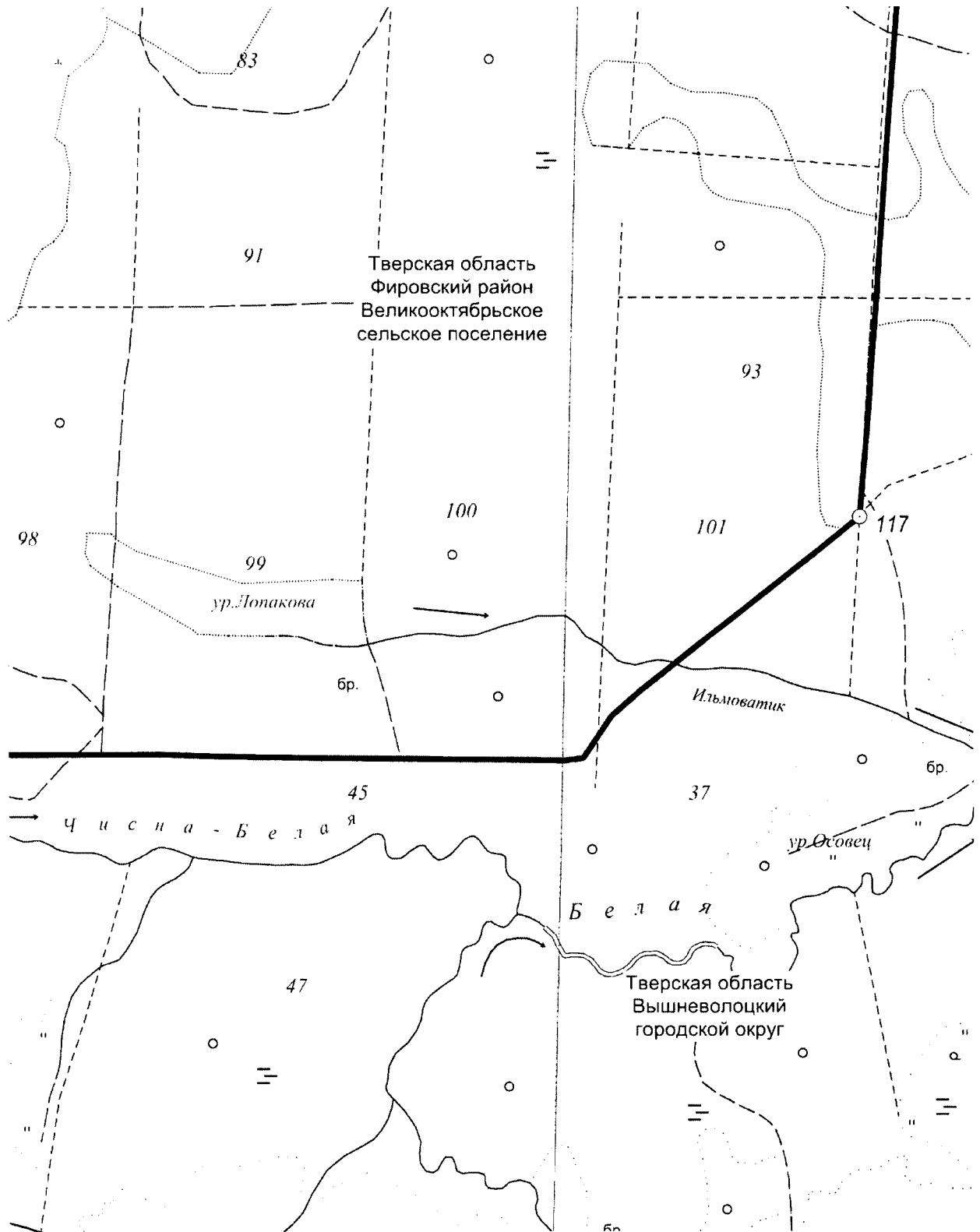
Масштаб 1:25000

**Схема прохождения границы между муниципальными образованиями
Тверской области Великооктябрьское сельское поселение Фировского района и
Вышневолоцкий городской округ
от узловой точки № УТ 5 до узловой точки № УТ 83**



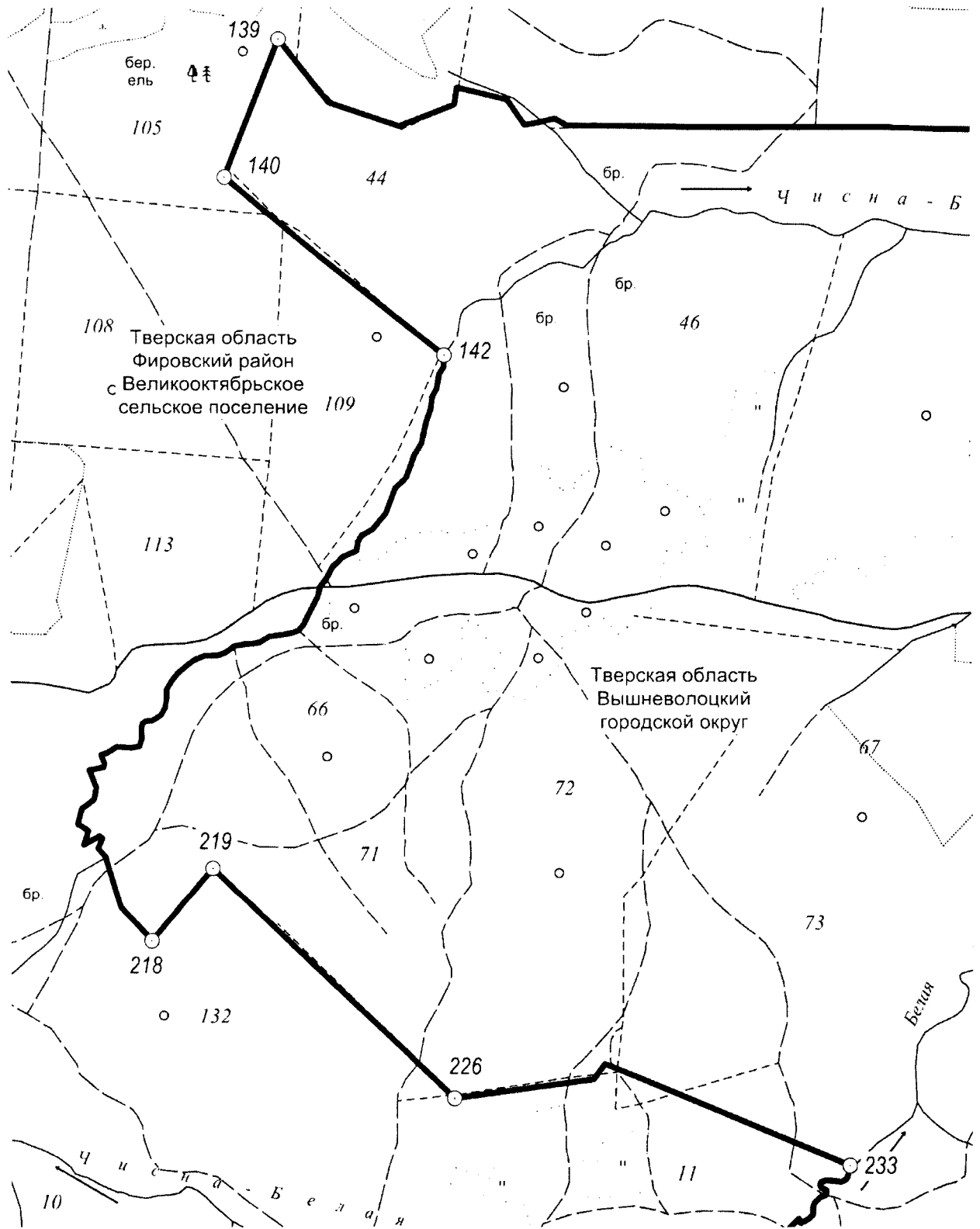
Масштаб 1:25000

**Схема прохождения границы между муниципальными образованиями
Тверской области Великооктябрьское сельское поселение Фировского района и
Вышневолоцкий городской округ
от узловой точки № УТ 5 до узловой точки № УТ 83**



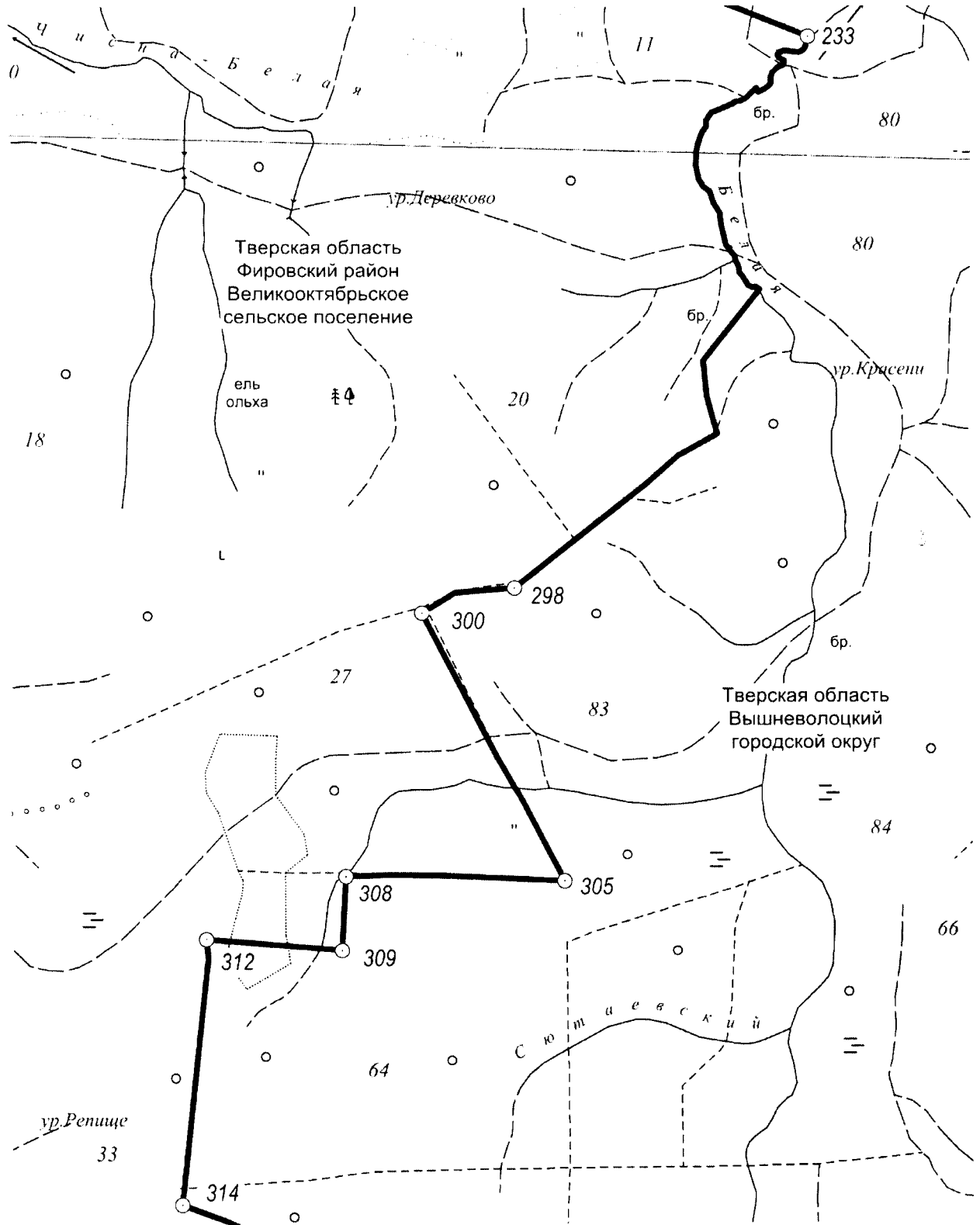
Масштаб 1:25000

**Схема прохождения границы между муниципальными образованиями
Тверской области Великооктябрьское сельское поселение Фировского района и
Вышневолоцкий городской округ
от узловой точки № УТ 5 до узловой точки № УТ 83**



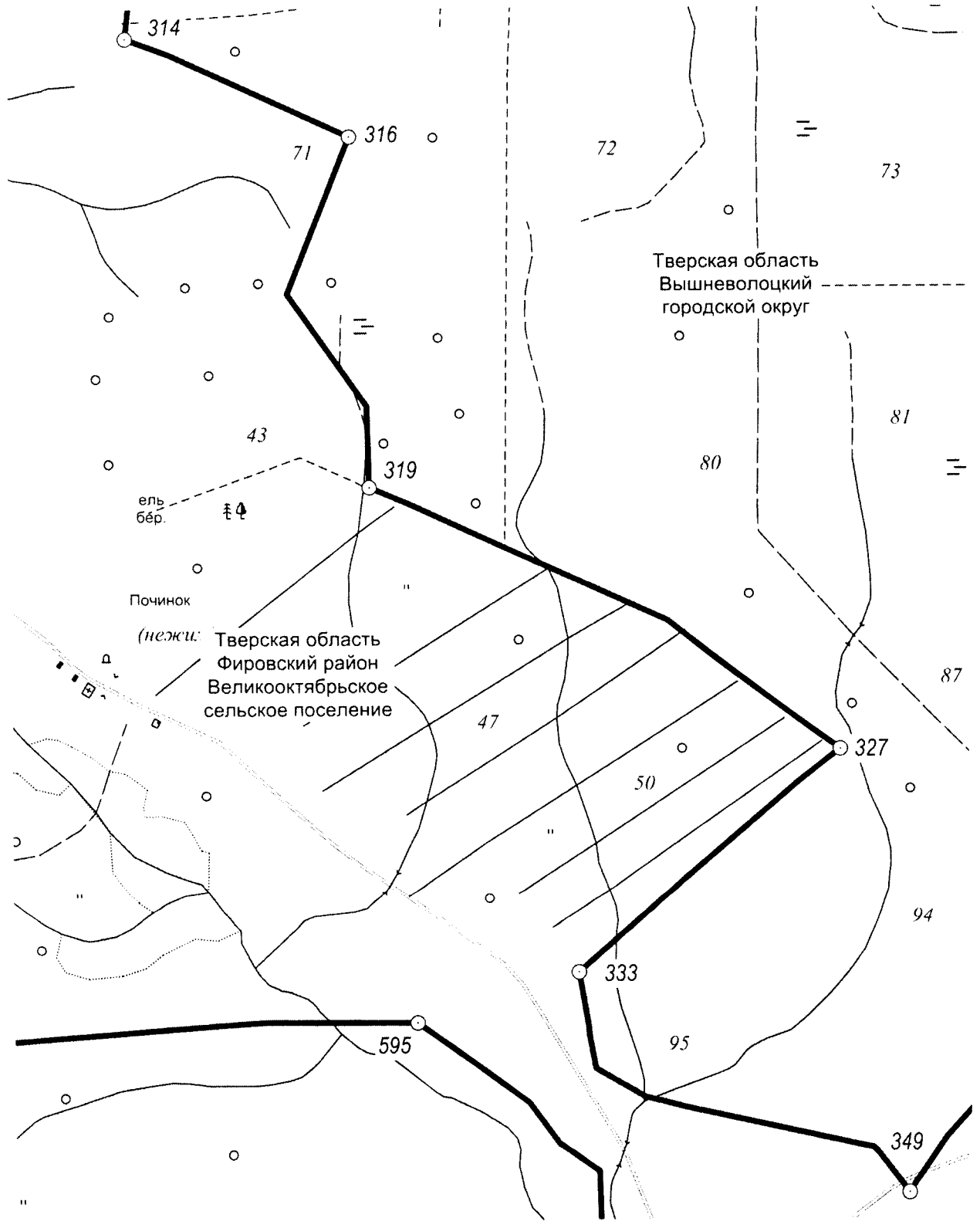
Масштаб 1:25000

**Схема прохождения границы между муниципальными образованиями
Тверской области Великооктябрьское сельское поселение Фировского района и
Вышневолоцкий городской округ
от узловой точки № УТ 5 до узловой точки № УТ 83**



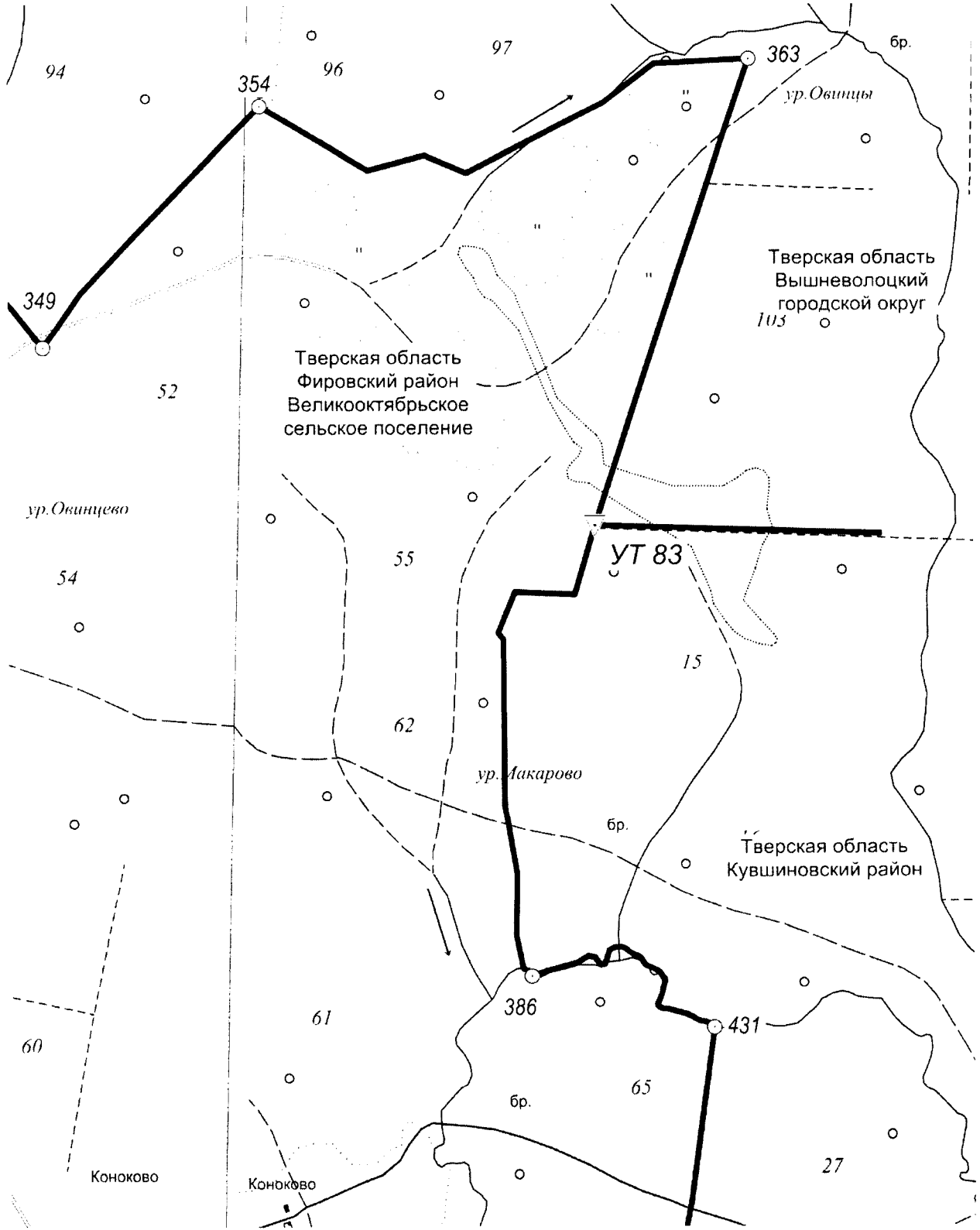
Масштаб 1:25000

**Схема прохождения границы между муниципальными образованиями
Тверской области Великооктябрьское сельское поселение Фировского района и
Вышневолоцкий городской округ
от узловой точки № УТ 5 до узловой точки № УТ 83**



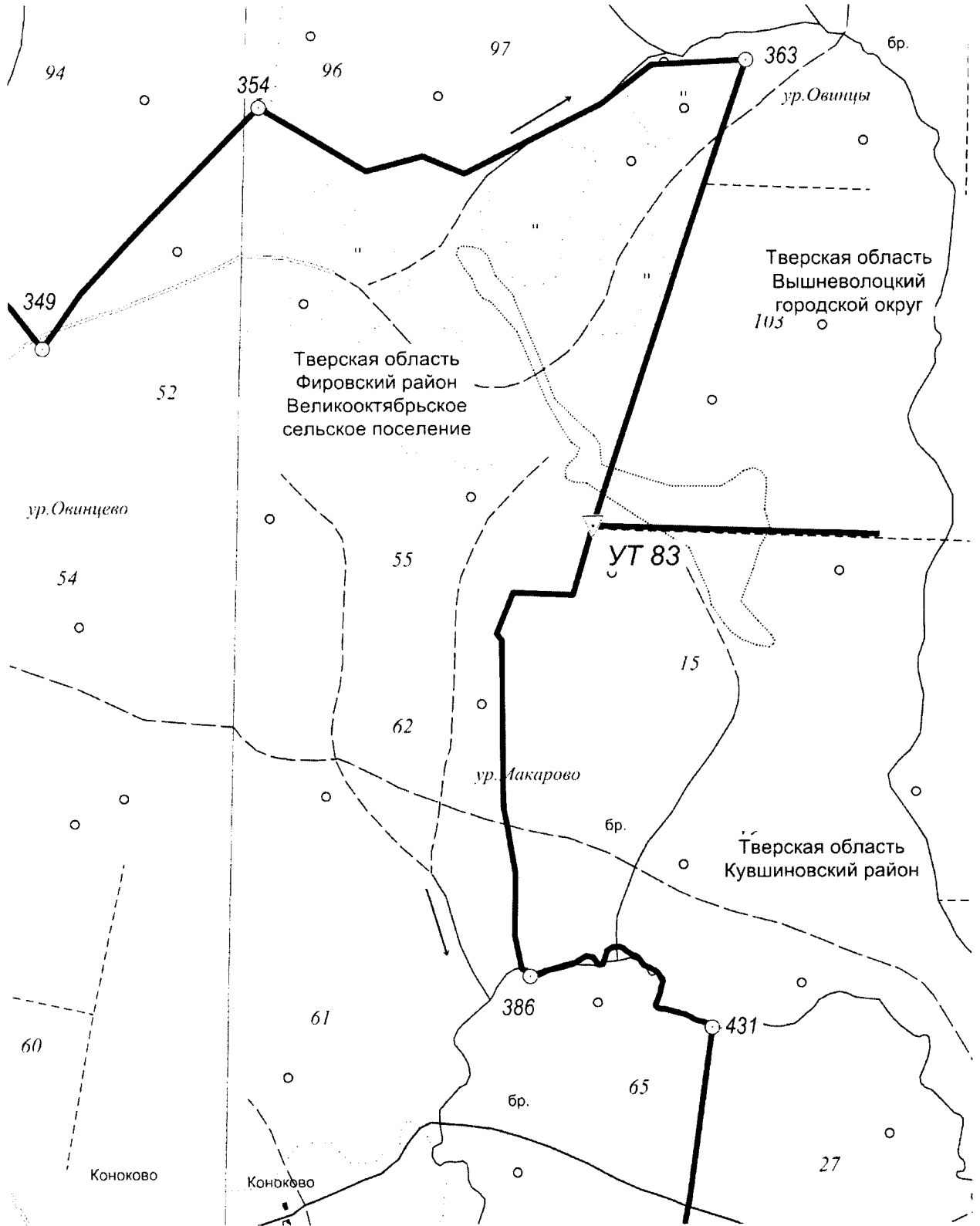
Масштаб 1:25000

**Схема прохождения границы между муниципальными образованиями
Тверской области Великооктябрьское сельское поселение Фировского района и
Вышневолоцкий городской округ
от узловой точки № УТ 5 до узловой точки № УТ 83**



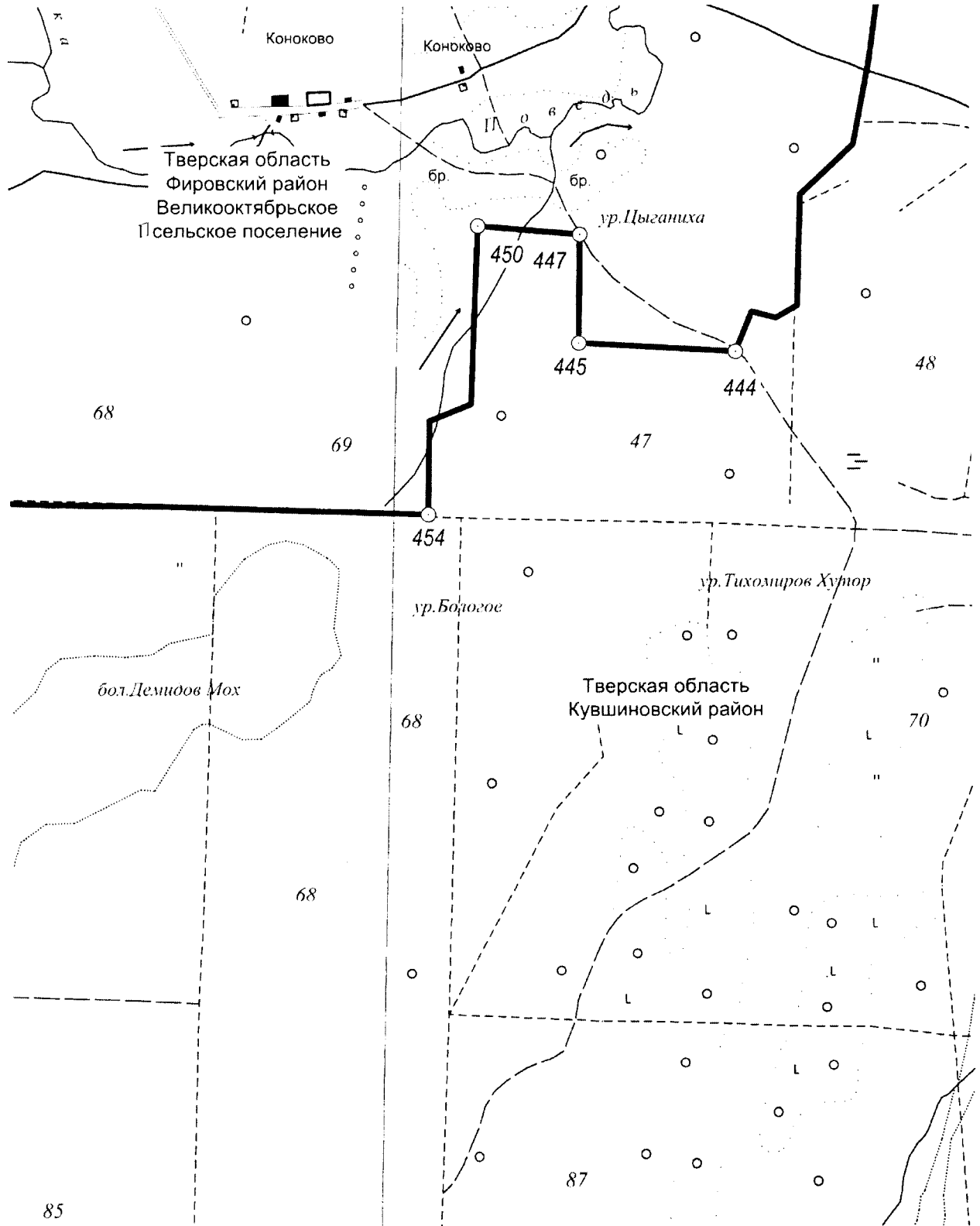
Масштаб 1:25000

**Схема прохождения границы между муниципальными образованиями
Тверской области Великооктябрьское сельское поселение Фировского района и
Кувшиновский район
от узловой точки № УТ 83 до узловой точки № УТ 85**



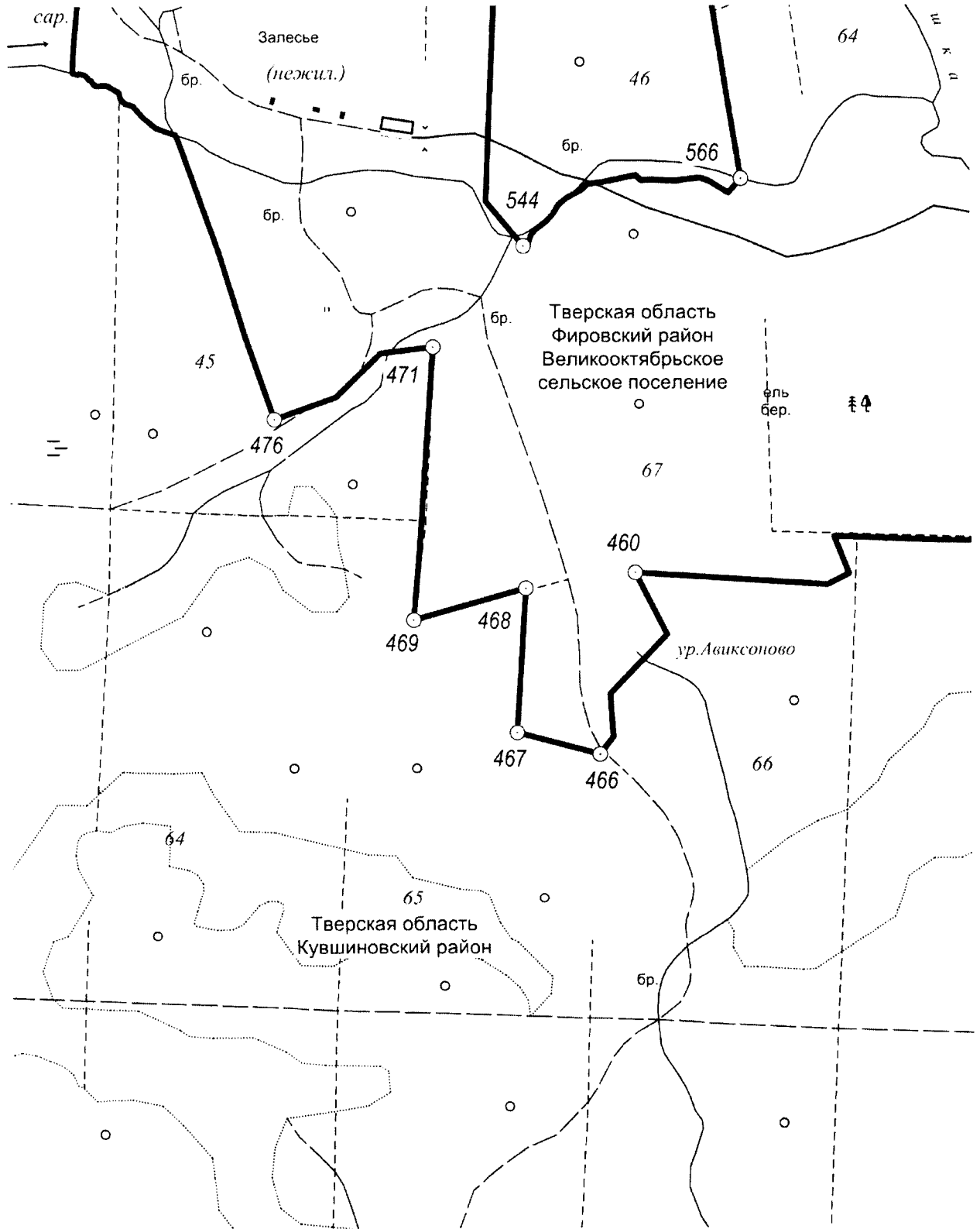
Масштаб 1:25000

**Схема прохождения границы между муниципальными образованиями
Тверской области Великооктябрьское сельское поселение Фировского района и
Кувшиновский район
от узловой точки № УТ 83 до узловой точки № УТ 85**



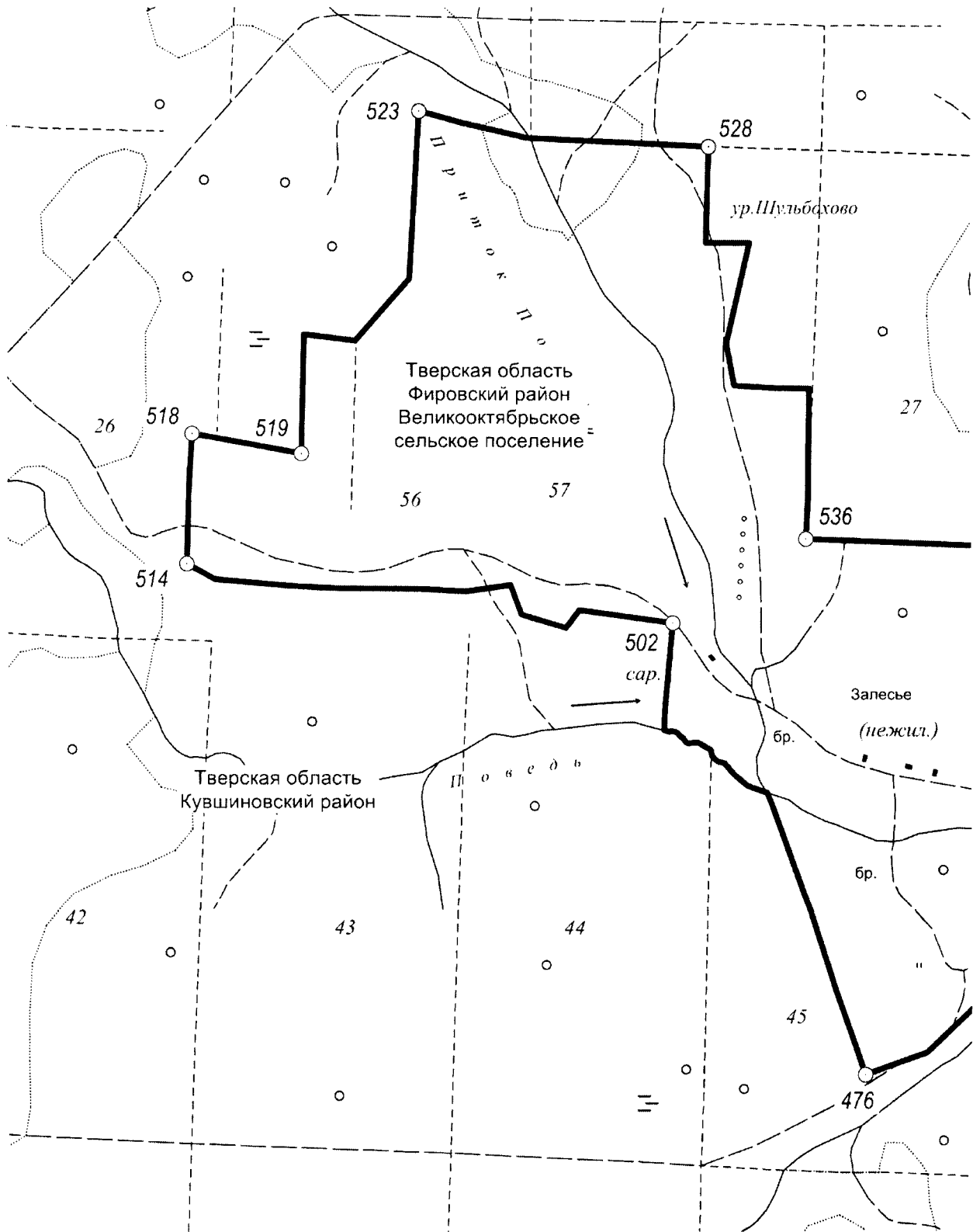
Масштаб 1:25000

**Схема прохождения границы между муниципальными образованиями
Тверской области Великооктябрьское сельское поселение Фировского района и
Кувшиновский район
от узловой точки № УТ 83 до узловой точки № УТ 85**



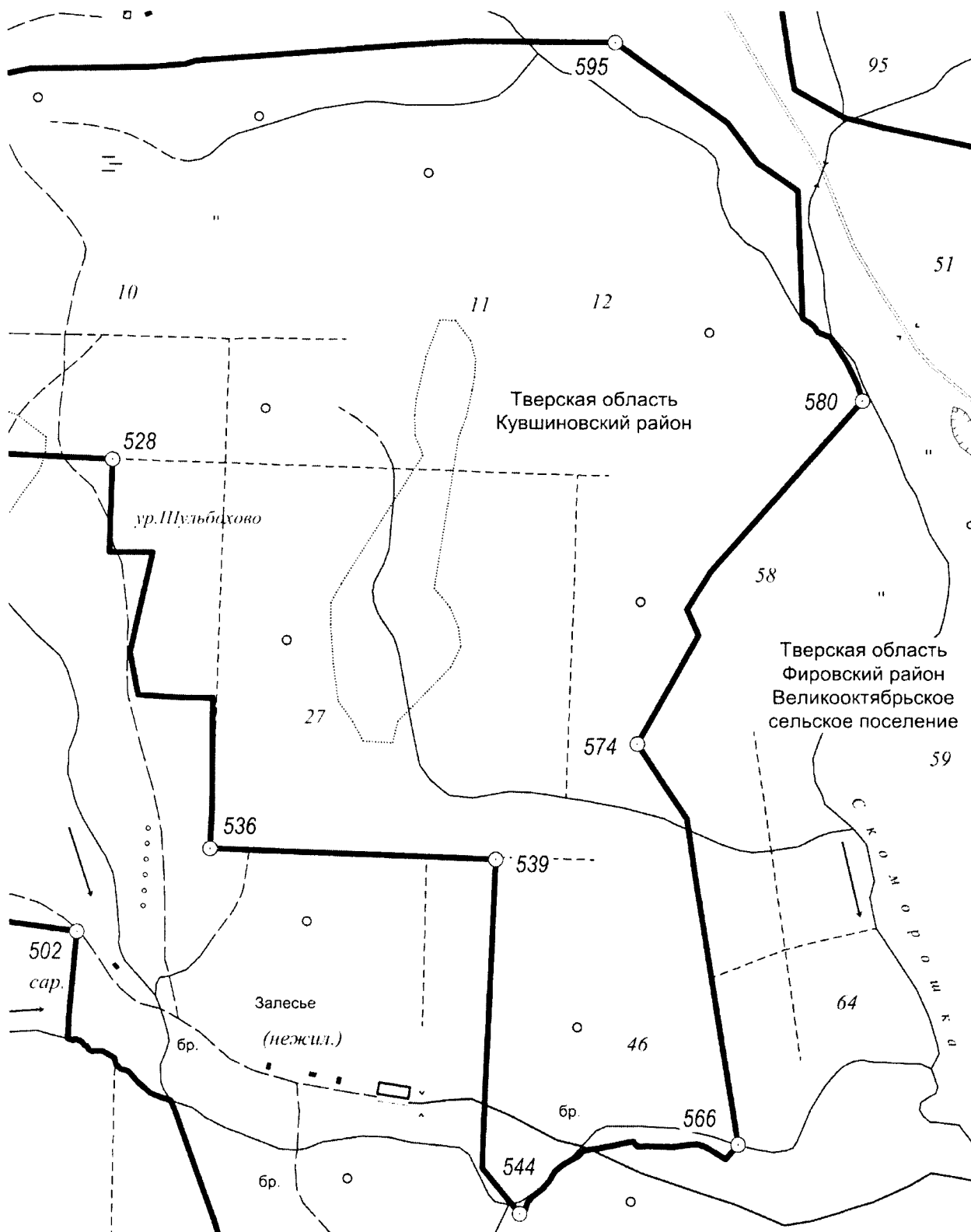
Масштаб 1:25000

**Схема прохождения границы между муниципальными образованиями
Тверской области Великооктябрьское сельское поселение Фировского района и
Кувшиновский район
от узловой точки № УТ 83 до узловой точки № УТ 85**



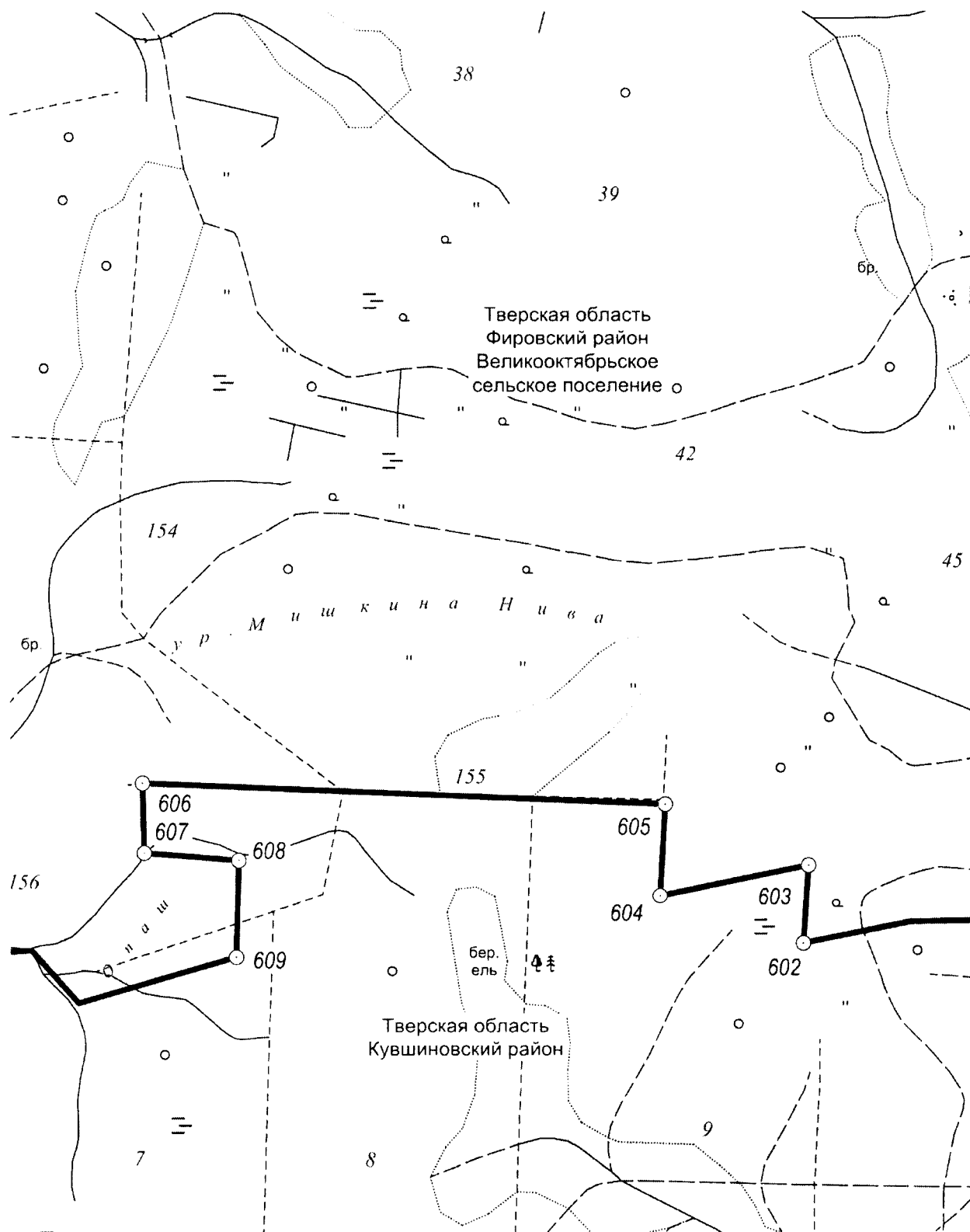
Масштаб 1:25000

**Схема прохождения границы между муниципальными образованиями
Тверской области Великооктябрьское сельское поселение Фировского района и
Кувшиновский район
от узловой точки № УТ 83 до узловой точки № УТ 85**



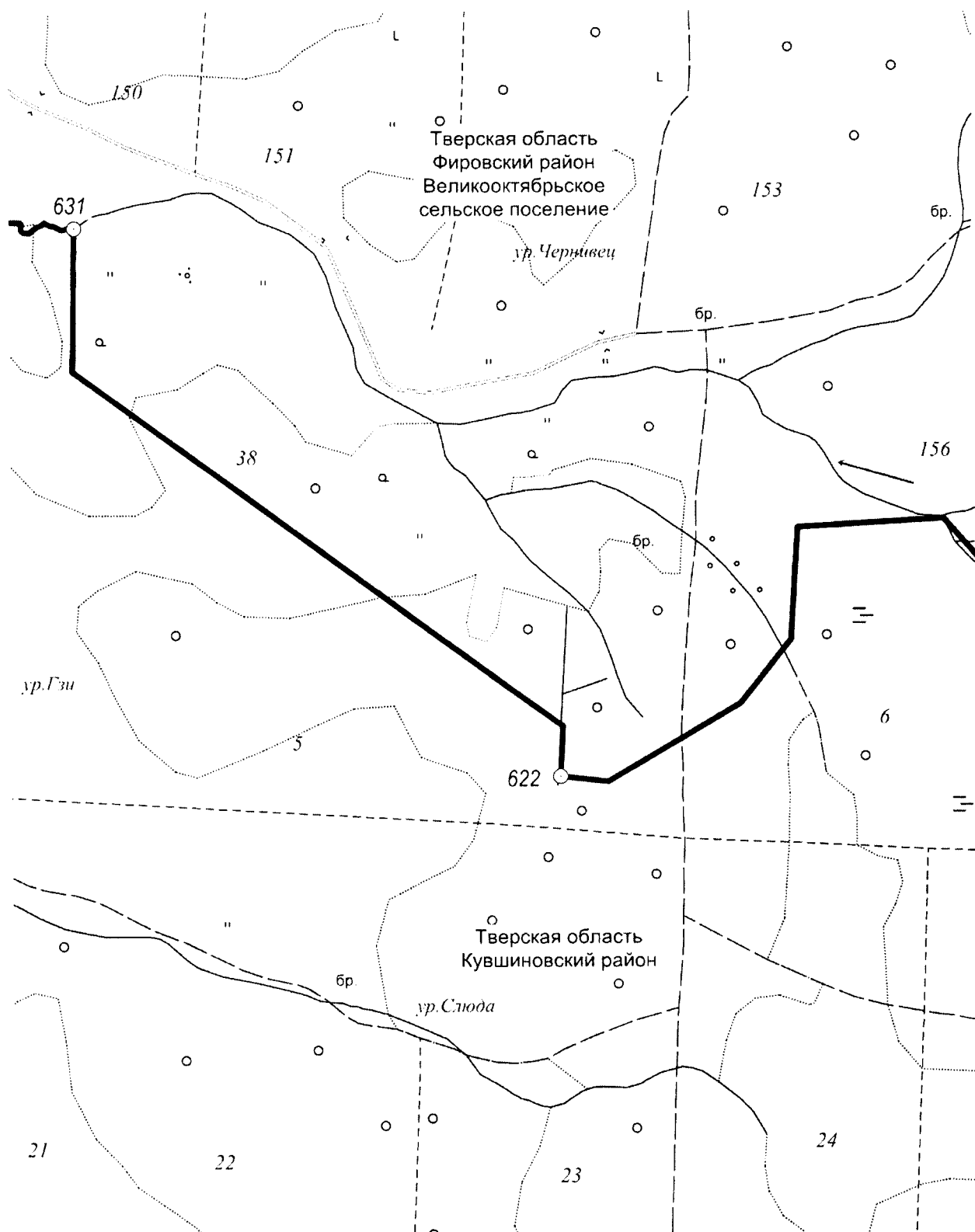
Масштаб 1:25000

**Схема прохождения границы между муниципальными образованиями
Тверской области Великооктябрьское сельское поселение Фировского района и
Кувшиновский район
от узловой точки № УТ 83 до узловой точки № УТ 85**



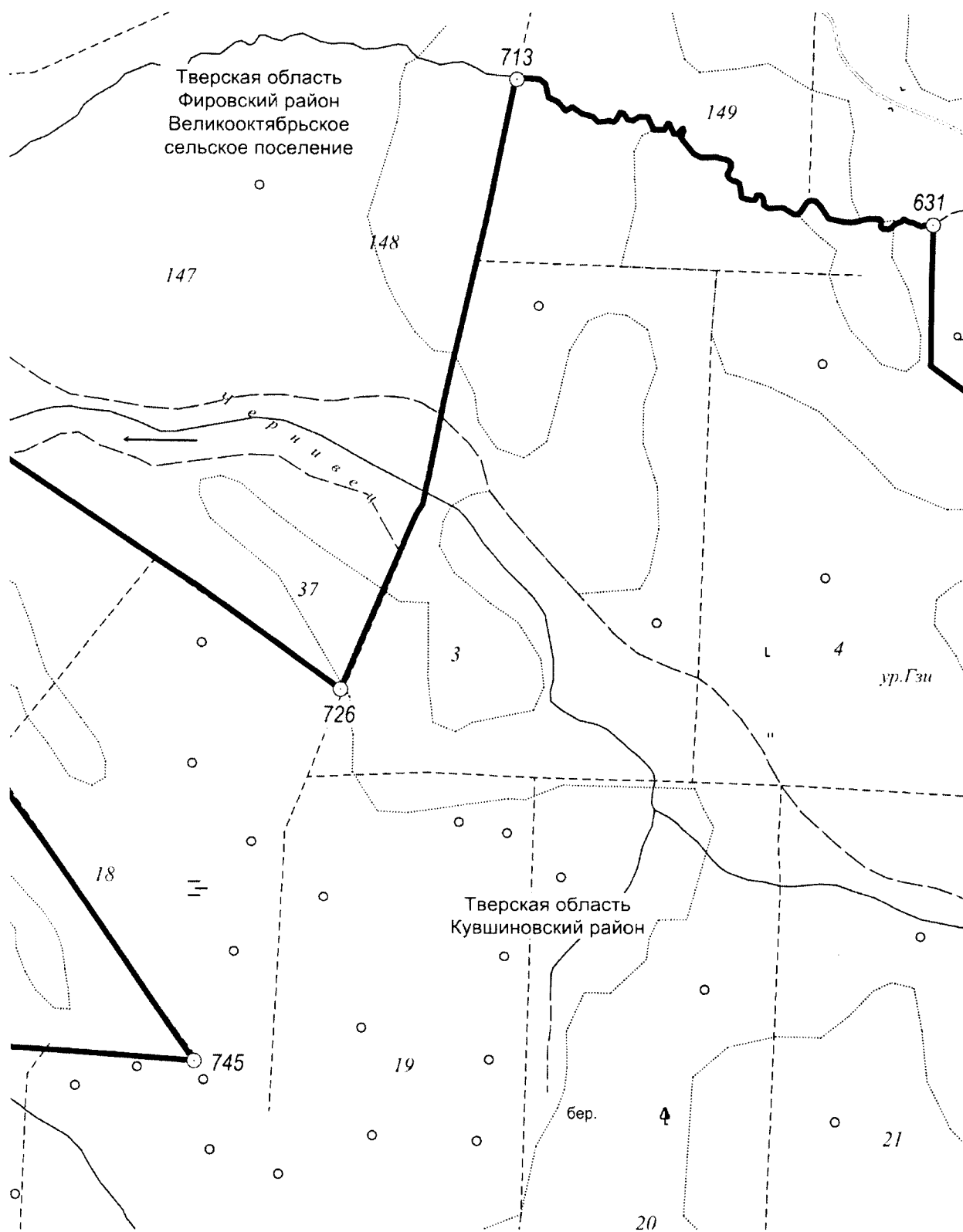
Масштаб 1:25000

**Схема прохождения границы между муниципальными образованиями
Тверской области Великооктябрьское сельское поселение Фировского района и
Кувшиновский район
от узловой точки № УТ 83 до узловой точки № УТ 85**



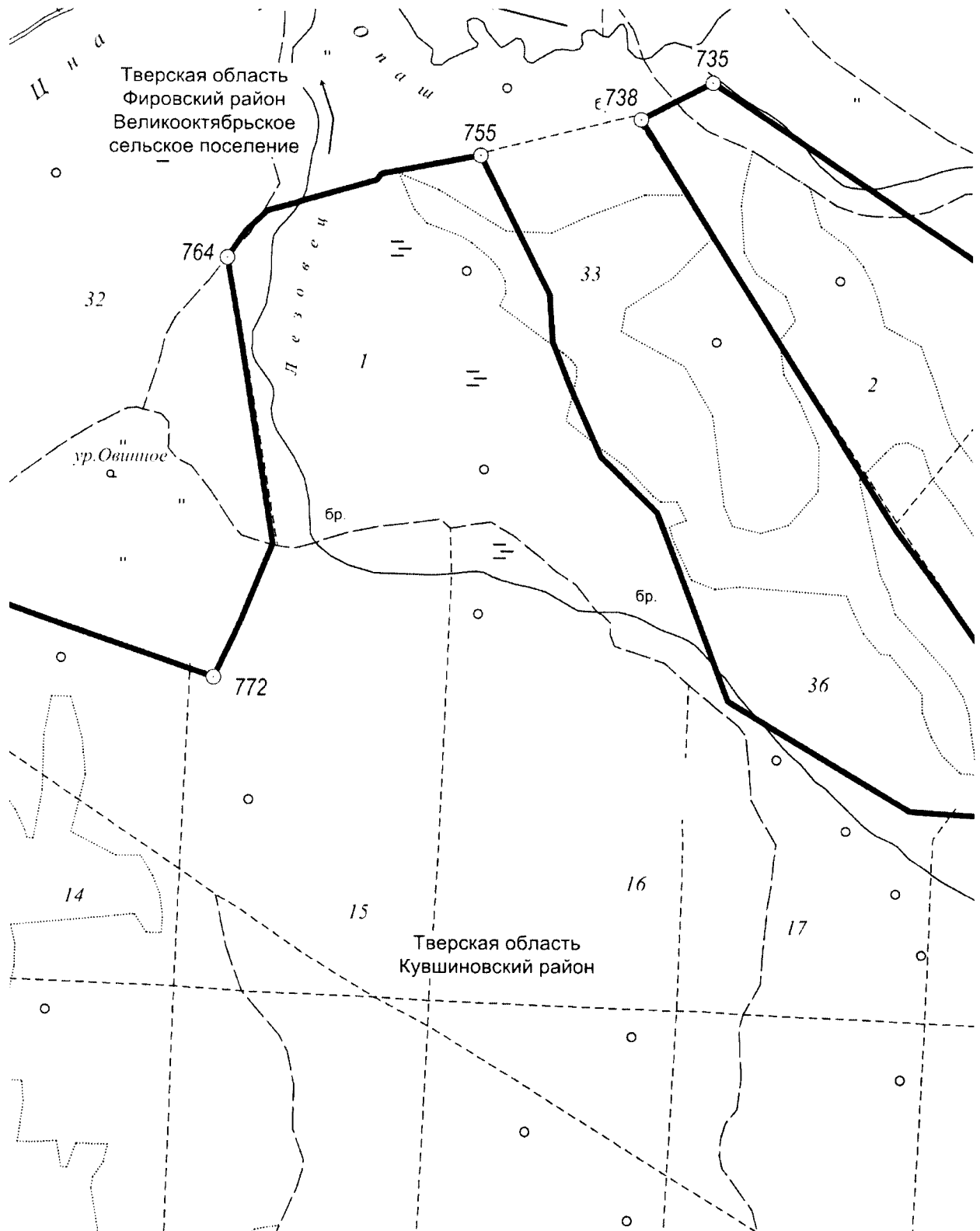
Масштаб 1:25000

**Схема прохождения границы между муниципальными образованиями
Тверской области Великооктябрьское сельское поселение Фировского района и
Кувшиновский район
от узловой точки № УТ 83 до узловой точки № УТ 85**



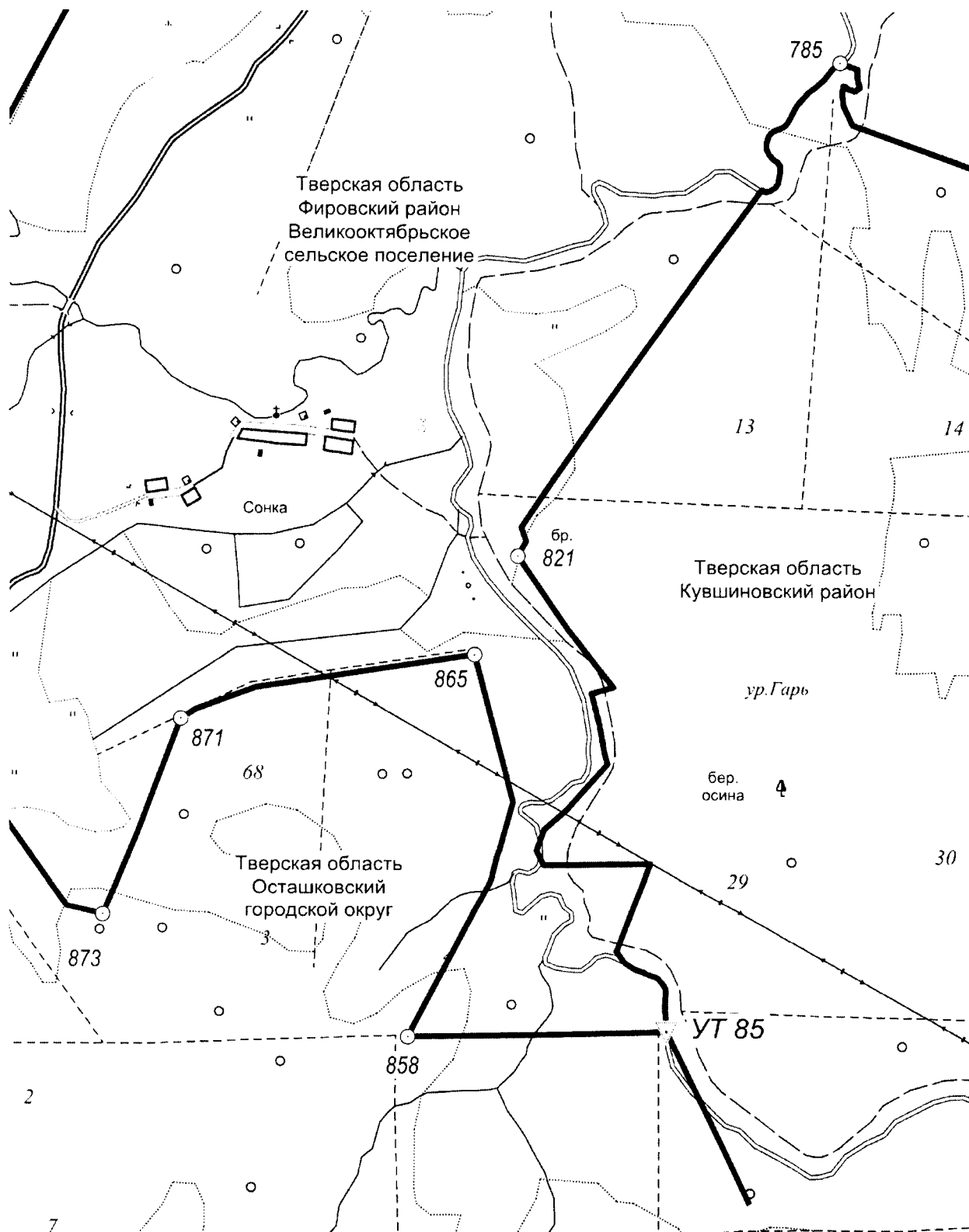
Масштаб 1:25000

**Схема прохождения границы между муниципальными образованиями
Тверской области Великооктябрьское сельское поселение Фировского района и
Кувшиновский район
от узловой точки № УТ 83 до узловой точки № УТ 85**



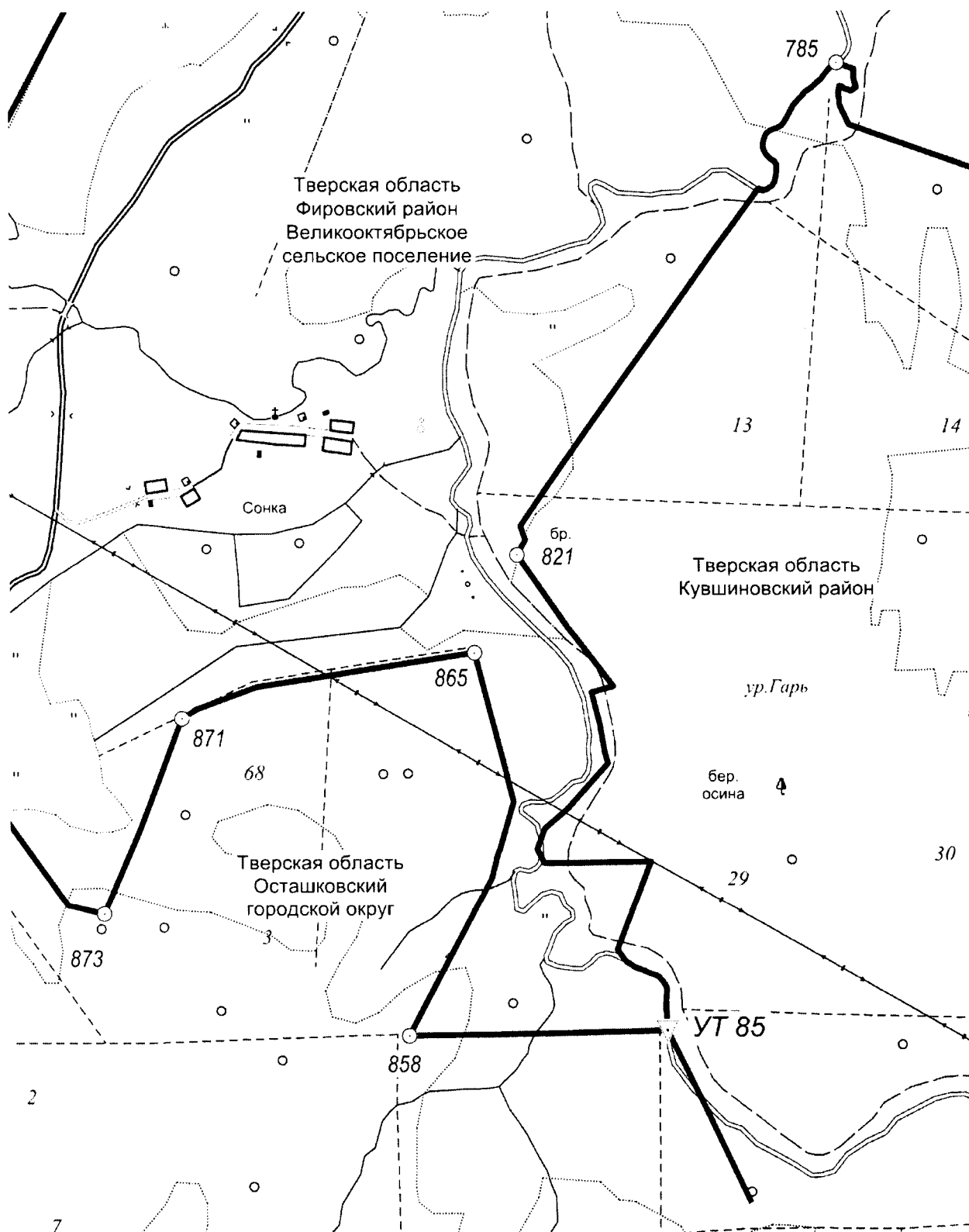
Масштаб 1:25000

**Схема прохождения границы между муниципальными образованиями
Тверской области Великооктябрьское сельское поселение Фировского района и
Кувшиновский район
от узловой точки № УТ 83 до узловой точки № УТ 85**



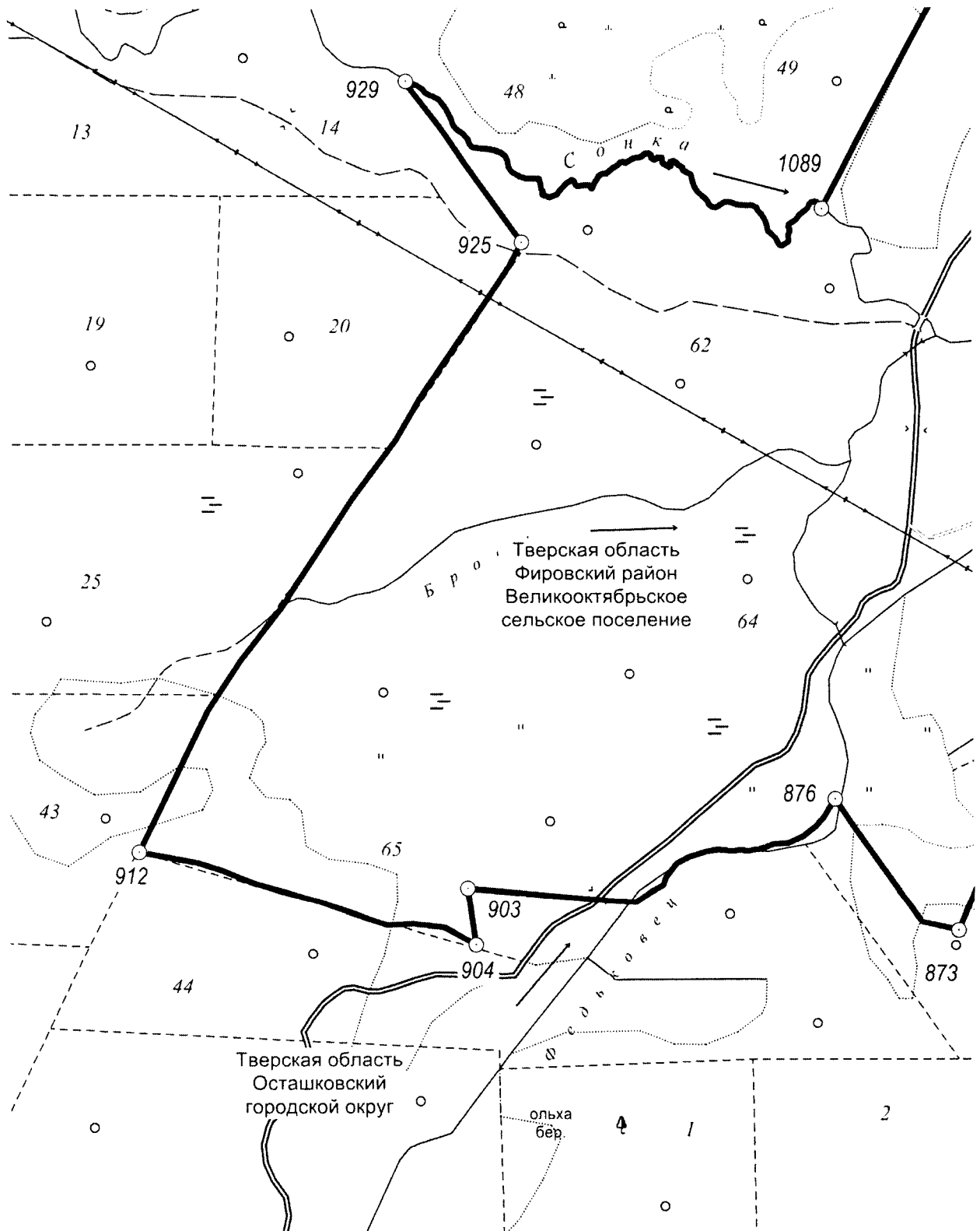
Масштаб 1:25000

**Схема прохождения границы между муниципальными образованиями
Тверской области Великооктябрьское сельское поселение Фировского района и
Осташковский городской округ
от узловой точки № УТ 85 до узловой точки № УТ 8**



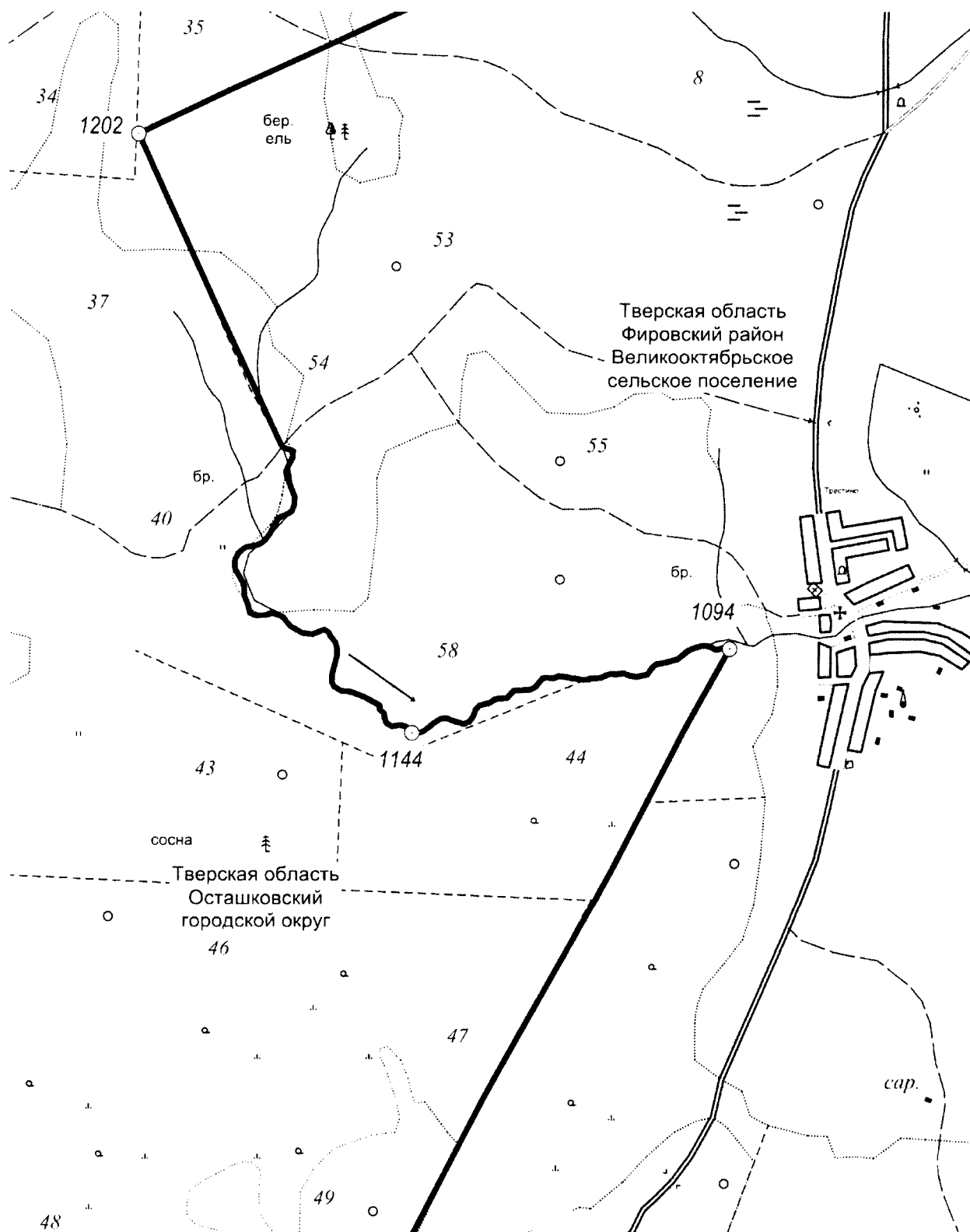
Масштаб 1:25000

**Схема прохождения границы между муниципальными образованиями
Тверской области Великооктябрьское сельское поселение Фировского района и
Осташковский городской округ
от узловой точки № УТ 85 до узловой точки № УТ 8**



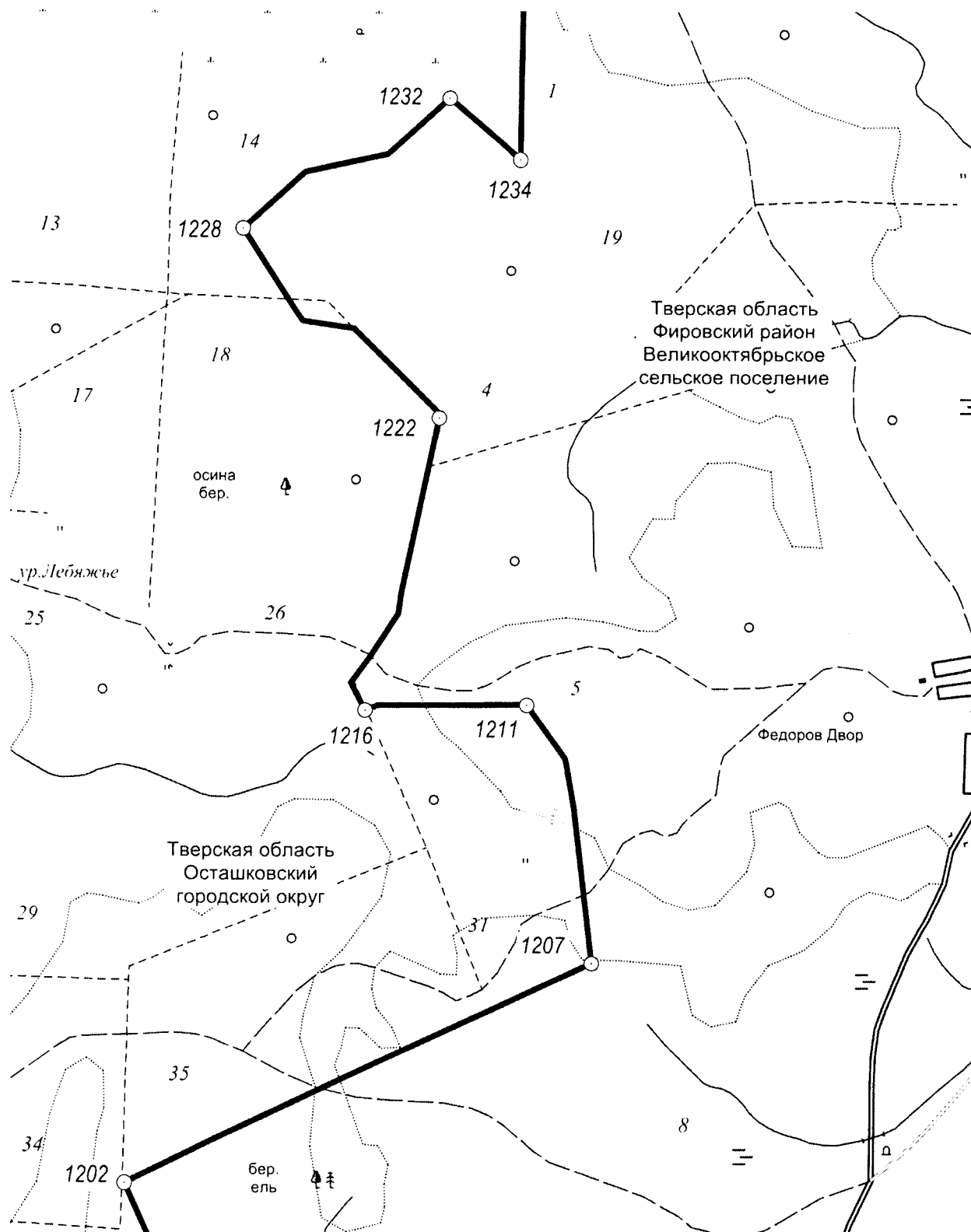
Масштаб 1:25000

**Схема прохождения границы между муниципальными образованиями
Тверской области Великооктябрьское сельское поселение Фировского района и
Осташковский городской округ
от узловой точки № УТ 85 до узловой точки № УТ 8**



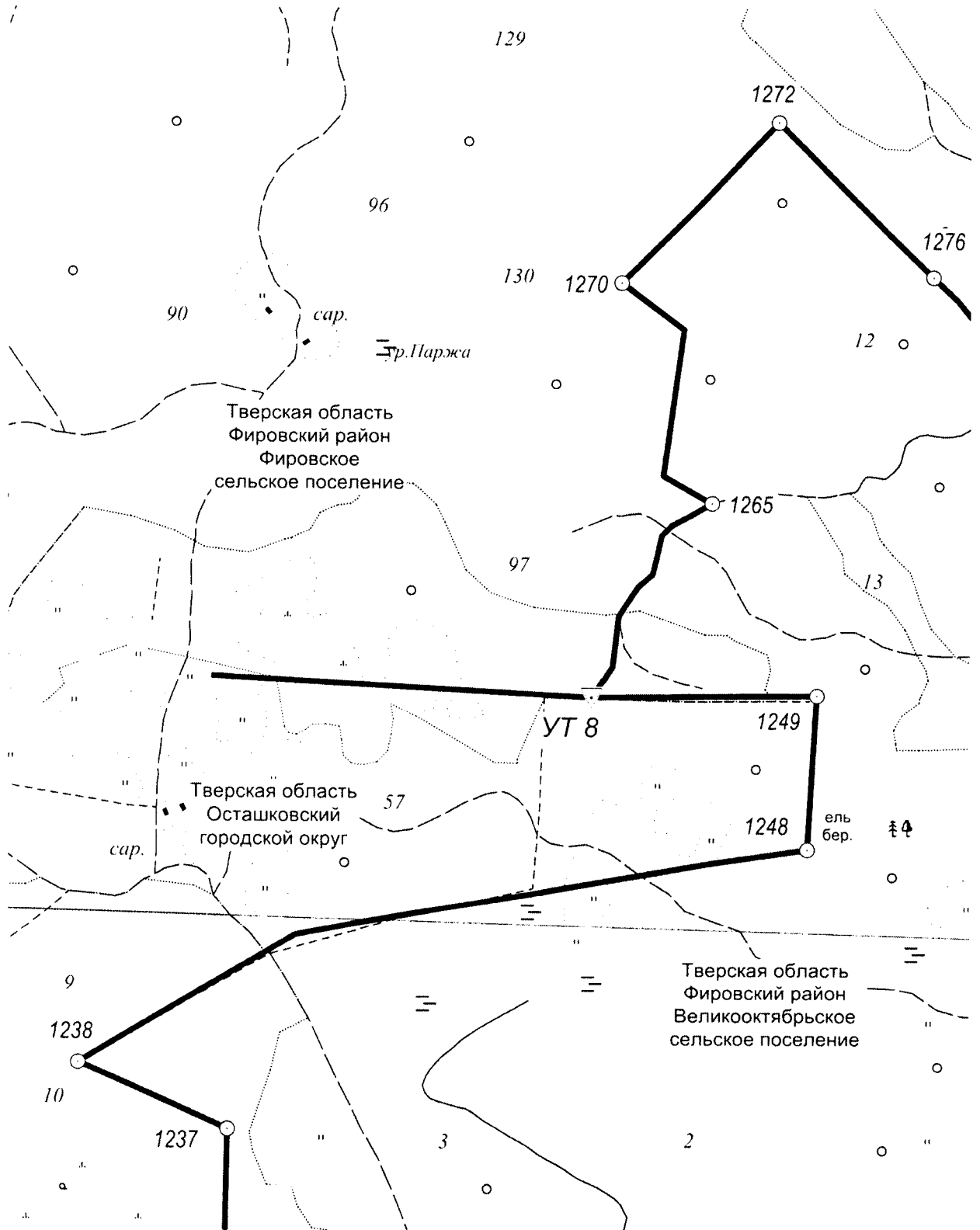
Масштаб 1:25000

**Схема прохождения границы между муниципальными образованиями
Тверской области Великооктябрьское сельское поселение Фировского района и
Осташковский городской округ
от узловой точки № УТ 85 до узловой точки № УТ 8**



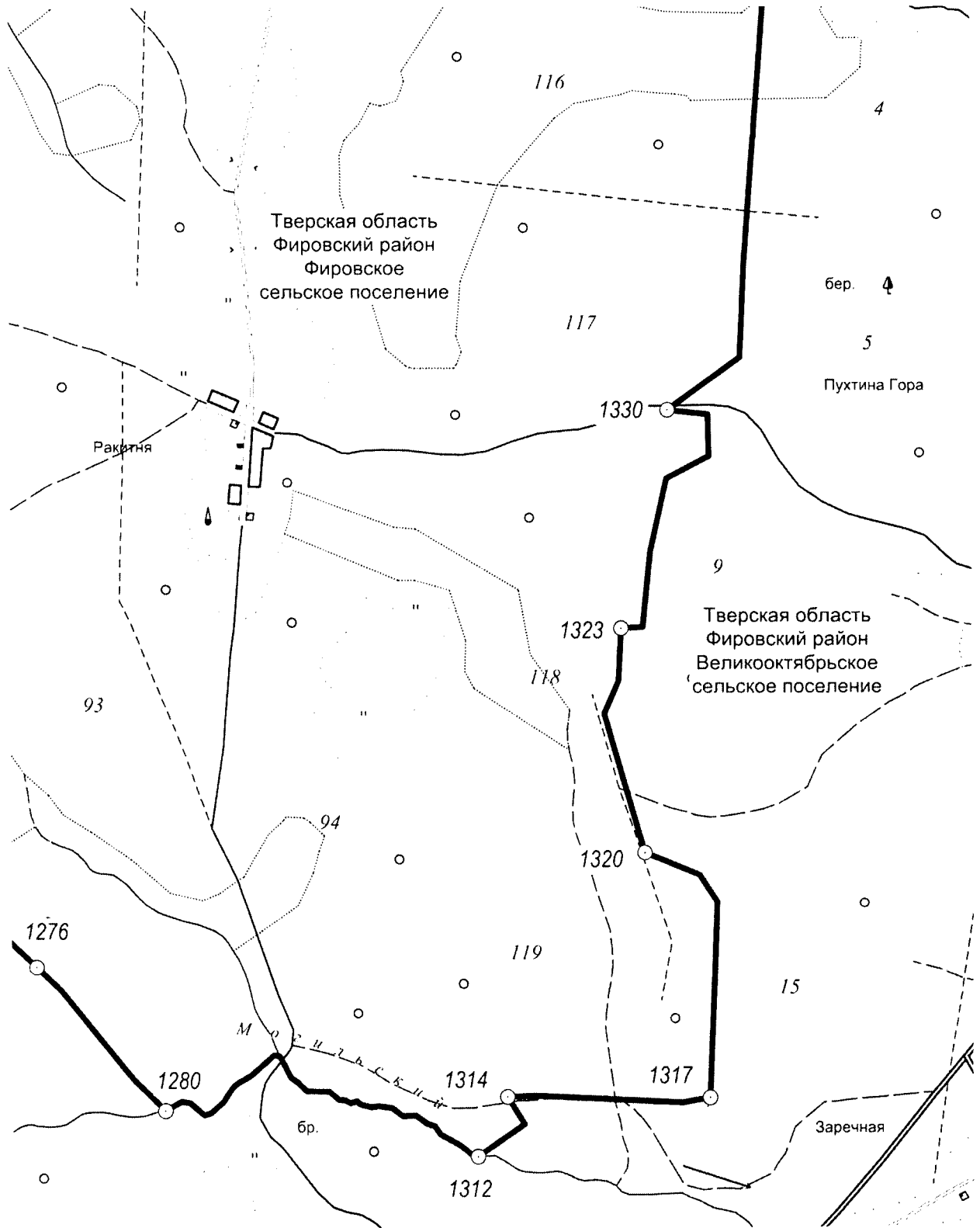
Масштаб 1:25000

**Схема прохождения границы между муниципальными образованиями
Тверской области Великооктябрьское сельское поселение Фировского района и
Фировское сельское поселение Фировского района
от узловой точки № УТ 8 до узловой точки № УТ 7**



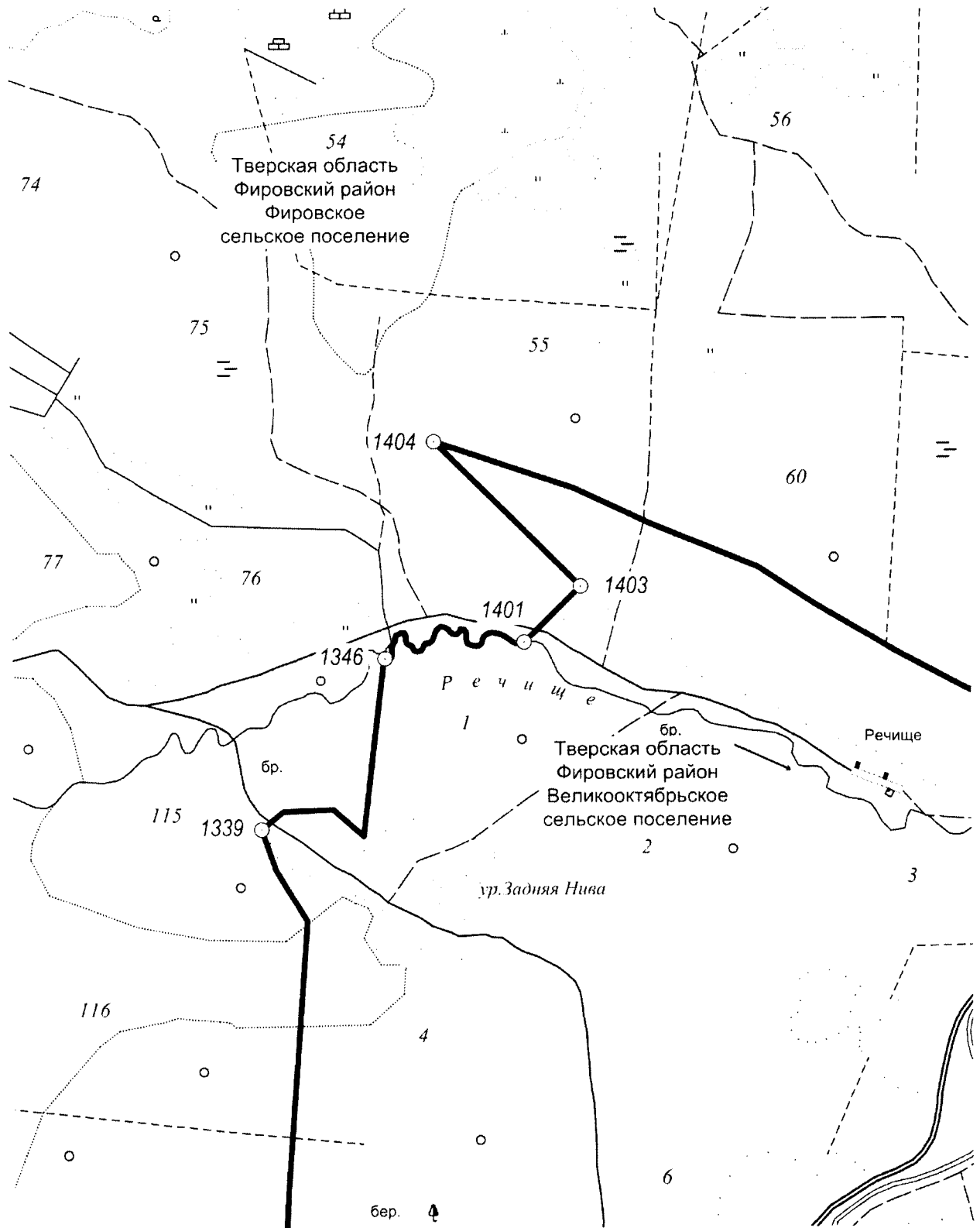
Масштаб 1:25000

**Схема прохождения границы между муниципальными образованиями
Тверской области Великооктябрьское сельское поселение Фировского района и
Фировское сельское поселение Фировского района
от узловой точки № УТ 8 до узловой точки № УТ 7**



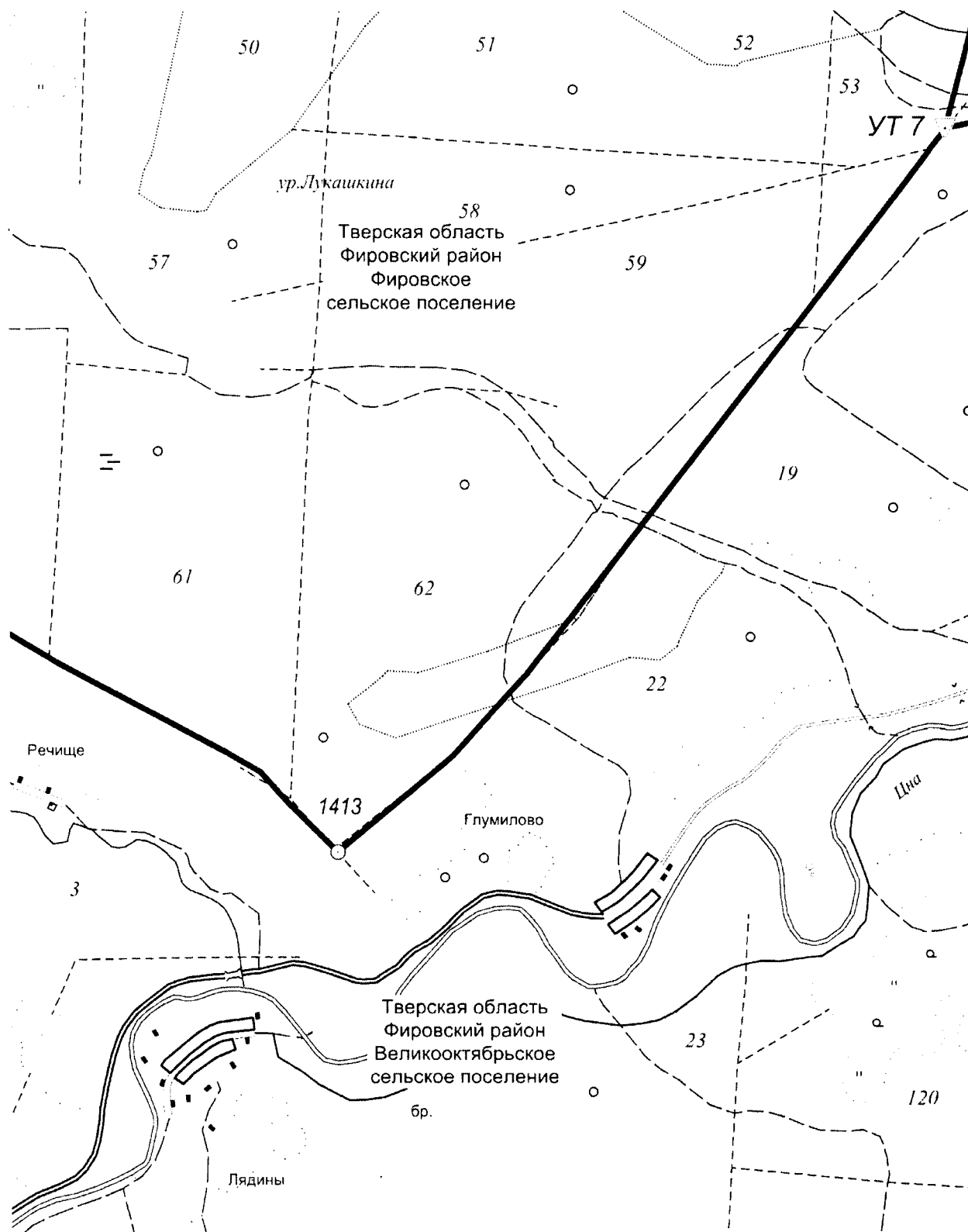
Масштаб 1:25000

**Схема прохождения границы между муниципальными образованиями
Тверской области Великооктябрьское сельское поселение Фировского района и
Фировское сельское поселение Фировского района
от узловой точки № УТ 8 до узловой точки № УТ 7**



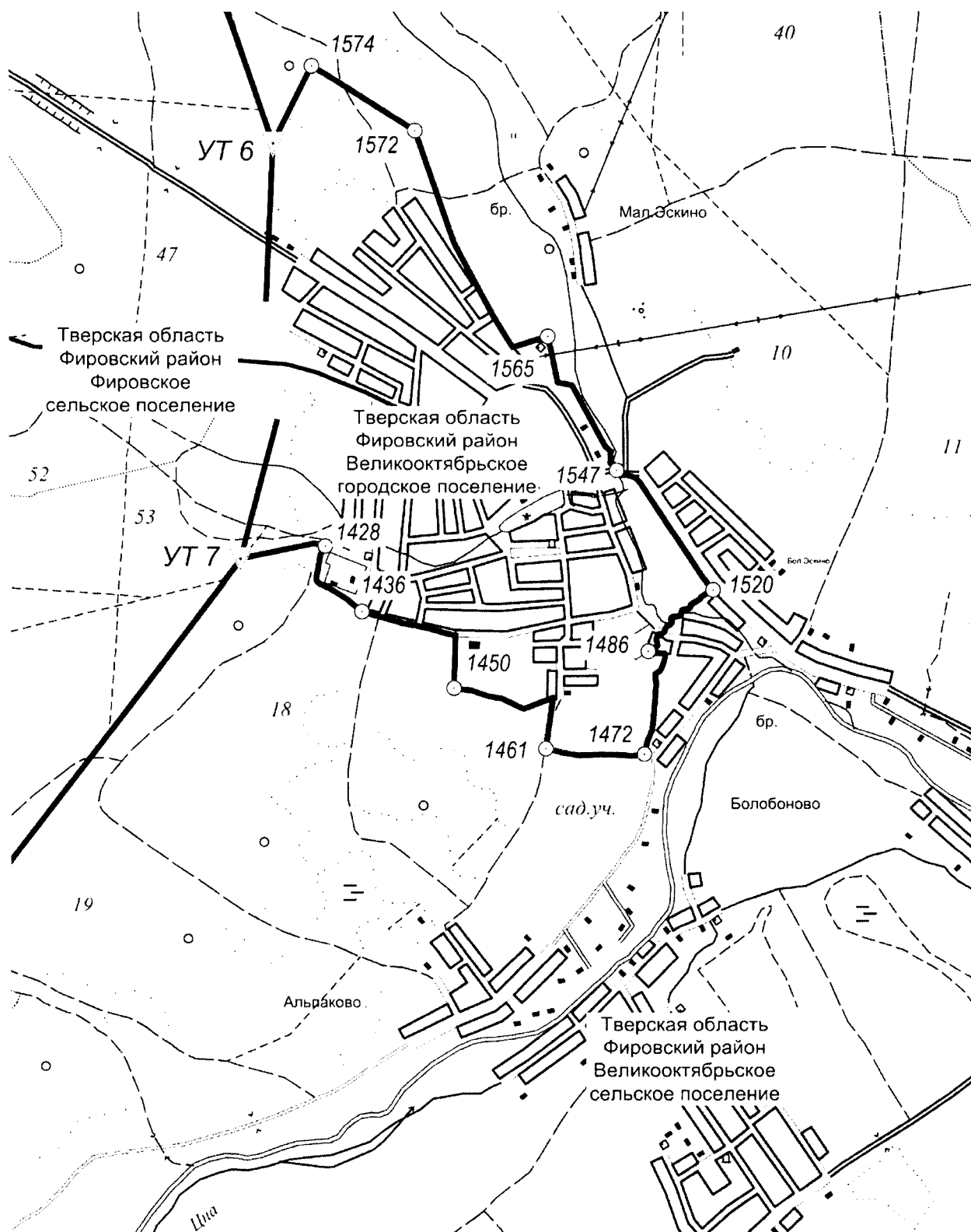
Масштаб 1:25000

**Схема прохождения границы между муниципальными образованиями
Тверской области Великооктябрьское сельское поселение Фировского района и
Фировское сельское поселение Фировского района
от узловой точки № УТ 8 до узловой точки № УТ 7**



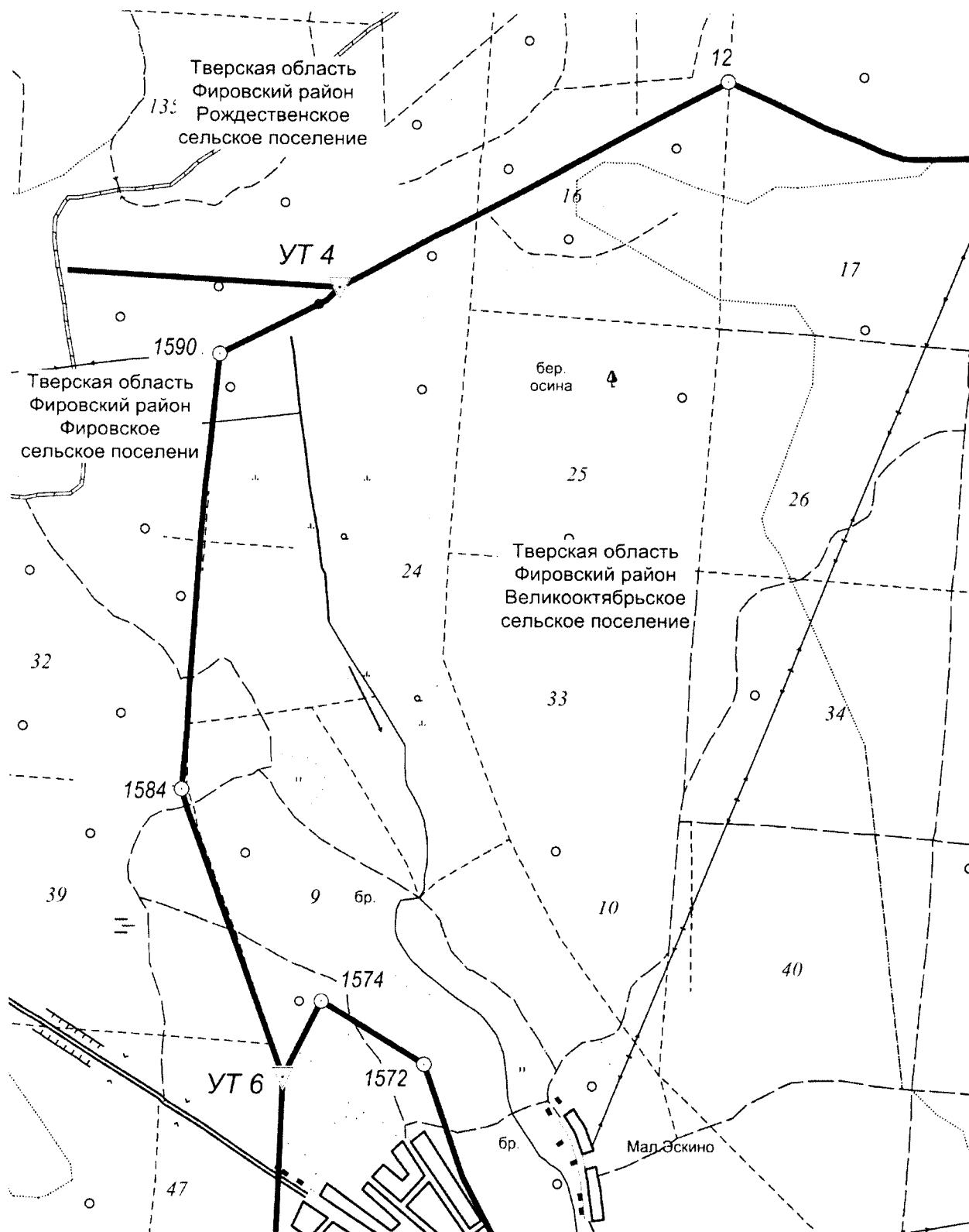
Масштаб 1:25000

**Схема прохождения границы между муниципальными образованиями
Тверской области Великооктябрьское сельское поселение Фировского района и
Великооктябрьское городское поселение Фировского района
от узловой точки № УТ 7 до узловой точки № УТ 6**



Масштаб 1:25000

**Схема прохождения границы между муниципальными образованиями
Тверской области Великооктябрьское сельское поселение
Фировского района и Фировское сельское поселение Фировского района
от узловой точки № УТ 6 до узловой точки № УТ 4**



Масштаб 1:25000

**4. Координатное описание границ муниципального образования
Тверской области Великооктябрьское сельское поселение
Фировского района**

Система координат: МСК-69

Номер точки	X	Y
УТ 4 (1)	361333,95	2149353,73
2	361396,05	2149478,13
3	361553,36	2149769,60
4	361585,90	2149836,13
5	361741,30	2150136,80
6	361895,90	2150424,75
7	361984,25	2150585,00
8	362061,15	2150727,54
9	362121,88	2150844,23
10	362151,76	2150900,62
11	362197,75	2150987,97
12	362217,90	2151020,79
13	362204,04	2151055,55
14	362127,95	2151224,31
15	362020,68	2151439,37
16	361992,59	2151509,72
17	361961,12	2151589,69
18	361917,93	2151686,60
19	361886,86	2151780,00
20	361885,17	2151836,96
21	361887,35	2152001,87
22	361893,90	2152108,03
23	361983,27	2153086,88
24	362186,60	2153212,72
25	363156,50	2153869,52
26	363761,01	2154264,93
27	364017,52	2154434,35
28	364017,55	2154452,07
29	364093,15	2154575,93
30	364330,25	2154989,88
31	366121,38	2155324,35
32	365857,29	2155784,45
33	366047,29	2156138,43
34	366041,60	2156570,85
УТ 5 (35)	365977,38	2156639,85
36	365873,08	2156810,53
37	366359,04	2157241,97
38	366187,16	2157374,58
39	366105,77	2157554,56
40	365933,45	2157742,28

Номер точки	X	Y
41	365792,48	2157844,08
42	365157,18	2157464,79
43	364794,50	2157569,09
44	364794,50	2157763,47
45	365007,84	2157806,14
46	365196,30	2157853,56
47	365248,45	2158078,78
48	364363,06	2158232,85
49	364209,32	2158268,28
50	363968,42	2158449,45
51	363417,23	2158653,49
52	362992,18	2159049,03
53	362862,85	2159290,88
54	362814,54	2159489,09
55	362759,54	2159491,05
56	362324,99	2159880,54
57	362998,79	2160959,37
58	362981,11	2161492,67
59	362966,38	2161552,53
60	362955,30	2161541,10
61	362952,43	2161537,82
62	362932,77	2161521,36
63	362905,93	2161501,92
64	362882,95	2161488,45
65	362865,81	2161478,31
66	362831,36	2161461,99
67	362780,91	2161437,55
68	362768,80	2161431,63
69	362763,44	2161453,47
70	362730,30	2161584,40
71	362668,25	2161573,07
72	362607,35	2161547,01
73	362554,35	2161528,10
74	362478,35	2161499,03
75	362433,40	2161492,53
76	362366,75	2161471,89
77	362315,30	2161446,11
78	362288,20	2161437,31
79	362248,45	2161441,90
80	362208,45	2161456,09

Номер точки	X	Y
81	362134,65	2161453,11
82	362092,62	2161793,36
83	362097,24	2161796,28
84	362077,16	2161918,57
85	362038,50	2162231,57
86	361580,19	2162235,24
87	361401,97	2162342,61
88	361393,76	2162347,57
89	361098,20	2162525,67
90	361046,75	2162556,68
91	361045,47	2162557,45
92	360959,35	2162609,37
93	360856,15	2162671,48
94	360318,15	2162538,24
95	360317,02	2162592,66
96	360314,59	2162709,91
97	360298,74	2163478,10
98	359963,52	2163515,46
99	359864,48	2163472,11
100	359761,20	2163343,05
101	359694,37	2163259,54
102	359666,76	2163225,04
103	359501,61	2163004,92
104	359475,33	2162969,90
105	359361,52	2162818,23
106	359341,91	2162767,44
107	359398,02	2162702,57
108	359375,80	2162676,59
109	359350,41	2162648,88
110	358962,90	2162612,58
111	358357,00	2162339,05
112	357125,30	2162307,41
113	356319,50	2162339,68
114	355100,20	2162320,70
115	354730,05	2162308,31
116	351689,95	2162084,62
117	351226,55	2162045,83
118	351083,15	2161869,98
119	350581,98	2161236,12
120	350478,33	2161105,06
121	350375,85	2160985,76
122	350195,29	2160863,95
123	350185,15	2160785,78
124	350186,48	2160649,21
125	350195,09	2159764,93
126	350201,65	2159318,66
127	350209,74	2159060,62

Номер точки	X	Y
128	350208,65	2158415,02
129	350216,95	2157733,91
130	350247,00	2157685,31
131	350223,76	2157586,09
132	350222,65	2157583,72
133	350217,55	2157554,01
134	350326,67	2157478,71
135	350378,94	2157264,48
136	350305,15	2157252,88
137	350212,49	2157015,40
138	350313,85	2156713,28
139	350587,35	2156498,27
140	349994,05	2156267,62
141	349650,85	2156679,92
142	349234,70	2157205,64
143	349180,73	2157204,26
144	349161,79	2157191,87
145	349151,34	2157186,33
146	349089,92	2157175,34
147	349054,64	2157155,40
148	349003,28	2157149,17
149	348948,73	2157130,23
150	348855,40	2157109,64
151	348805,33	2157078,18
152	348760,23	2157062,15
153	348709,93	2157042,78
154	348665,60	2156997,12
155	348556,55	2156957,12
156	348487,14	2156899,13
157	348461,54	2156852,32
158	348435,04	2156835,77
159	348395,77	2156831,02
160	348367,69	2156767,87
161	348349,43	2156753,52
162	348327,89	2156728,67
163	348276,44	2156700,85
164	348239,00	2156672,92
165	348198,69	2156664,64
166	348120,27	2156625,44
167	348075,55	2156603,34
168	348051,80	2156581,81
169	348042,40	2156560,83
170	348031,90	2156513,37
171	348025,85	2156456,50
172	348000,99	2156416,22
173	347993,80	2156390,25
174	347991,59	2156356,05

Номер точки	X	Y
175	347983,35	2156306,90
176	347957,90	2156270,47
177	347944,65	2156243,42
178	347943,55	2156205,87
179	347942,45	2156181,58
180	347925,35	2156138,55
181	347906,55	2156109,26
182	347870,10	2156064,55
183	347837,48	2156038,04
184	347798,85	2156015,97
185	347759,10	2156014,85
186	347719,89	2156008,78
187	347690,05	2155989,46
188	347665,50	2155951,37
189	347666,25	2155928,03
190	347655,70	2155912,00
191	347633,65	2155906,94
192	347591,64	2155909,37
193	347557,56	2155897,46
194	347552,04	2155864,63
195	347554,80	2155800,76
196	347530,94	2155761,44
197	347521,30	2155734,36
198	347484,06	2155749,27
199	347469,26	2155743,51
200	347457,15	2155683,55
201	347382,42	2155711,38
202	347336,18	2155703,86
203	347330,12	2155700,06
204	347314,77	2155680,74
205	347290,86	2155649,36
206	347226,40	2155631,02
207	347214,39	2155650,20
208	347197,42	2155675,48
209	347181,90	2155672,85
210	347136,28	2155657,80
211	347174,40	2155725,82
212	347164,06	2155737,88
213	347122,94	2155719,17
214	347084,63	2155753,15
215	347065,20	2155757,09
216	346868,90	2155816,55
217	346746,25	2155930,13
218	346724,25	2155948,32
219	347038,26	2156212,00
220	346851,51	2156403,97
221	346691,78	2156570,03

Номер точки	X	Y
222	346518,48	2156751,68
223	346231,40	2157055,37
224	346192,80	2157091,41
225	346190,78	2157097,14
226	346047,89	2157246,38
227	346129,43	2157846,11
228	346170,61	2157876,19
229	346171,34	2157876,81
230	346194,63	2157892,47
231	346122,13	2158070,05
232	345771,10	2158943,89
233	345771,09	2158945,19
234	345725,83	2158934,21
235	345711,25	2158925,54
236	345703,20	2158905,83
237	345710,15	2158842,60
238	345704,15	2158821,99
239	345690,25	2158816,07
240	345678,10	2158822,37
241	345668,30	2158841,74
242	345656,15	2158843,33
243	345646,04	2158835,69
244	345639,15	2158815,96
245	345615,61	2158792,22
246	345594,85	2158786,29
247	345566,99	2158784,96
248	345547,63	2158764,93
249	345529,27	2158733,39
250	345549,18	2158723,69
251	345504,25	2158679,93
252	345492,64	2158654,55
253	345489,35	2158634,60
254	345478,54	2158617,93
255	345454,56	2158560,33
256	345442,80	2158532,17
257	345425,30	2158518,63
258	345406,95	2158508,18
259	345382,95	2158509,25
260	345353,95	2158490,04
261	345304,79	2158471,94
262	345279,30	2158465,25
263	345222,11	2158463,32
264	345164,39	2158476,90
265	345131,50	2158494,78
266	345113,15	2158523,11
267	345093,60	2158530,47
268	345059,30	2158539,90

Номер точки	X	Y
269	345035,03	2158556,37
270	345018,45	2158567,70
271	345005,95	2158568,21
272	344973,35	2158572,17
273	344960,14	2158574,25
274	344880,75	2158591,98
275	344871,02	2158601,47
276	344867,14	2158610,17
277	344861,85	2158607,13
278	344846,85	2158618,49
279	344832,64	2158630,56
280	344814,79	2158632,53
281	344810,29	2158635,52
282	344796,70	2158644,53
283	344781,90	2158648,10
284	344761,05	2158649,27
285	344747,60	2158663,67
286	344724,00	2158677,21
287	344705,90	2158689,20
288	344698,65	2158705,32
289	344701,43	2158720,85
290	344690,17	2158737,05
291	344381,85	2158493,48
292	344231,25	2158507,48
293	344069,99	2158553,79
294	344055,28	2158527,98
295	344053,22	2158523,52
296	343976,85	2158385,96
297	343849,95	2158241,53
298	343408,40	2157682,77
299	343387,79	2157425,71
300	343301,05	2157285,19
301	342686,00	2157605,87
302	342544,59	2157689,62
303	342542,60	2157690,82
304	342495,50	2157718,77
305	342153,25	2157897,33
306	342175,90	2157397,03
307	342178,72	2157152,05
308	342174,11	2156957,64
309	341852,42	2156939,59
310	341857,45	2156878,42
311	341857,61	2156876,36
312	341900,19	2156358,03
313	341817,24	2156366,26
314	340774,30	2156251,33
315	340704,35	2156441,75

Номер точки	X	Y
316	340349,85	2157217,53
317	339677,90	2156946,48
318	339190,42	2157287,83
319	338841,75	2157295,12
320	338760,06	2157484,40
321	338511,62	2158032,71
322	338511,32	2158032,83
323	338511,03	2158034,02
324	338263,24	2158580,88
325	338120,45	2158764,85
326	337801,10	2159198,78
327	337713,45	2159320,52
328	337578,40	2159146,90
329	337279,25	2158800,22
330	337150,19	2158647,41
331	336880,20	2158339,57
332	336879,52	2158338,85
333	336748,20	2158189,31
334	336512,19	2158228,02
335	336483,13	2158230,18
336	336332,00	2158257,63
337	336289,02	2158332,01
338	336268,35	2158367,63
339	336228,48	2158437,27
340	336227,52	2158438,95
341	336210,80	2158468,15
342	336193,98	2158534,31
343	336193,07	2158537,89
344	336166,20	2158643,56
345	335993,50	2159456,77
346	335977,10	2159472,76
347	335833,46	2159587,53
348	335830,25	2159590,13
349	335804,75	2159610,55
350	335845,39	2159639,20
351	335872,21	2159658,17
352	336036,55	2159773,85
353	336282,67	2160003,79
354	336833,20	2160543,98
355	336559,87	2161006,54
356	336622,45	2161251,15
357	336548,10	2161429,35
358	336719,31	2161767,55
359	336738,67	2161806,06
360	336847,99	2162020,57
361	336993,54	2162209,64
362	337014,80	2162236,77

Номер точки	X	Y
363	337035,35	2162642,63
364	336549,40	2162478,37
365	336165,26	2162349,29
366	336025,24	2162302,30
УТ 83 (367)	335039,80	2161979,28
368	334742,90	2161892,16
369	334755,05	2161632,87
370	334578,85	2161561,92
371	334548,15	2161585,42
372	333928,10	2161586,53
373	333834,35	2161589,03
374	333762,17	2161602,74
375	333758,11	2161602,95
376	333549,05	2161640,62
377	333277,90	2161636,06
378	333143,10	2161662,40
379	333132,95	2161666,98
380	333130,20	2161677,21
381	333128,15	2161683,34
382	333125,45	2161686,76
383	333120,65	2161686,76
384	333113,85	2161687,46
385	333107,00	2161689,49
386	333103,63	2161701,76
387	333112,50	2161724,27
388	333125,45	2161766,58
389	333146,58	2161834,79
390	333160,25	2161891,40
391	333174,71	2161918,08
392	333189,55	2161941,92
393	333185,21	2161970,40
394	333149,67	2161996,96
395	333153,47	2162013,83
396	333214,53	2162033,15
397	333227,00	2162051,83
398	333227,54	2162053,75
399	333229,25	2162087,36
400	333228,50	2162091,27
401	333224,40	2162102,19
402	333205,95	2162119,92
403	333197,12	2162139,02
404	333186,15	2162163,57
405	333171,85	2162174,50
406	333158,90	2162181,31
407	333148,65	2162192,23
408	333141,13	2162211,33
409	333126,80	2162235,89

Номер точки	X	Y
410	333117,95	2162248,85
411	333104,97	2162257,04
412	333096,80	2162261,13
413	333076,30	2162271,37
414	333054,54	2162263,85
415	333024,45	2162258,40
416	332997,15	2162246,82
417	332980,80	2162238,62
418	332975,10	2162238,02
419	332967,75	2162243,29
420	332959,81	2162258,78
421	332956,44	2162287,94
422	332947,00	2162322,37
423	332937,80	2162357,83
424	332927,80	2162382,00
425	332912,03	2162409,07
426	332907,06	2162420,96
427	332904,07	2162438,91
428	332901,00	2162451,37
429	332896,00	2162465,29
430	332889,70	2162473,70
431	332879,20	2162481,32
432	332871,10	2162482,03
433	332144,95	2162380,22
434	332137,52	2162377,58
435	331807,90	2162314,90
436	331601,10	2162086,43
437	331520,49	2162084,18
438	331488,93	2162083,34
439	331374,43	2162080,25
440	331259,06	2162077,02
441	331126,80	2162073,69
442	331072,50	2161982,71
443	331101,25	2161878,55
444	330927,70	2161809,54
445	330965,00	2161137,02
446	331431,38	2161142,75
447	331432,55	2161142,82
448	331450,10	2160935,09
449	331450,19	2160934,02
450	331469,66	2160703,53
451	331103,41	2160689,84
452	330701,95	2160675,30
453	330630,55	2160495,49
454	330230,65	2160488,56
455	330267,80	2159329,99
456	330273,95	2158853,94

Номер точки	X	Y
457	330290,70	2158414,02
458	330131,45	2158477,24
459	330085,80	2158385,20
460	330137,00	2157561,33
461	329873,05	2157695,53
462	329765,87	2157589,54
463	329765,21	2157588,87
464	329626,20	2157451,40
465	329441,80	2157463,29
466	329367,95	2157406,54
467	329460,10	2157050,17
468	330073,00	2157091,59
469	329937,00	2156609,13
470	330238,85	2156635,91
471	331107,95	2156694,31
472	331092,85	2156575,26
473	331092,43	2156571,44
474	331079,35	2156470,38
475	330892,05	2156277,63
476	330795,10	2156013,58
477	331147,85	2155890,55
478	331509,95	2155775,94
479	331955,75	2155613,69
480	332006,70	2155591,72
481	332014,25	2155563,83
482	332035,95	2155507,86
483	332084,70	2155450,79
484	332130,63	2155411,15
485	332132,97	2155403,85
486	332140,27	2155378,09
487	332160,61	2155358,11
488	332189,27	2155351,26
489	332206,35	2155320,54
490	332218,17	2155301,21
491	332218,61	2155272,99
492	332216,69	2155255,31
493	332223,44	2155243,31
494	332240,32	2155233,42
495	332244,27	2155222,11
496	332259,00	2155212,39
497	332264,37	2155201,71
498	332268,30	2155182,27
499	332265,19	2155174,90
500	332272,15	2155153,17
501	332368,55	2155155,93
502	332730,16	2155191,03
503	332785,10	2154790,52

Номер точки	X	Y
504	332709,90	2154732,58
505	332765,85	2154542,84
506	332892,30	2154495,67
507	332864,04	2154302,23
508	332873,57	2154113,40
509	332876,55	2153783,85
510	332881,67	2153676,06
511	332881,89	2153671,98
512	332888,50	2153530,31
513	332914,25	2153230,78
514	332979,60	2153108,99
515	333223,98	2153115,92
516	333229,06	2153116,12
517	333315,55	2153118,20
518	333534,05	2153130,62
519	333449,75	2153597,85
520	333960,85	2153610,01
521	333933,90	2153828,81
522	334195,45	2154058,88
523	334899,65	2154101,54
524	334850,30	2154289,05
525	334791,79	2154542,38
526	334791,19	2154544,96
527	334785,50	2154569,62
528	334749,22	2155342,37
529	334350,27	2155329,44
530	334350,00	2155517,12
531	333921,75	2155418,80
532	333741,75	2155451,73
533	333731,40	2155634,82
534	333730,30	2155771,29
535	333259,65	2155769,09
536	333086,65	2155758,72
537	333078,00	2155979,37
538	333077,94	2155980,25
539	333039,00	2156980,81
540	332276,68	2156947,04
541	332238,72	2156945,37
542	332155,67	2156941,43
543	331725,30	2156922,78
544	331534,18	2157085,23
545	331549,75	2157108,64
546	331581,94	2157119,29
547	331604,20	2157138,09
548	331637,93	2157182,21
549	331670,91	2157212,53
550	331710,30	2157235,67

Номер точки	X	Y
551	331740,15	2157270,63
552	331774,40	2157334,58
553	331799,51	2157362,04
554	331806,91	2157427,95
555	331818,87	2157484,53
556	331829,42	2157532,05
557	331835,42	2157569,99
558	331813,46	2157587,96
559	331815,46	2157625,90
560	331813,46	2157685,81
561	331811,46	2157739,73
562	331821,45	2157797,64
563	331825,44	2157845,56
564	331809,47	2157885,49
565	331761,54	2157965,37
566	331823,05	2158017,30
567	332141,75	2157966,21
568	332962,45	2157833,29
569	333111,95	2157812,05
570	333112,89	2157811,92
571	333213,50	2157797,63
572	333402,22	2157673,55
573	333405,62	2157671,23
574	333534,05	2157586,63
575	333979,31	2157839,48
576	333984,24	2157842,18
577	333995,65	2157848,38
578	334107,45	2157799,90
579	334269,05	2157902,12
580	335004,44	2158546,55
581	335072,78	2158525,39
582	335163,83	2158481,88
583	335274,93	2158411,51
584	335276,25	2158409,19
585	335298,81	2158357,67
586	335322,24	2158341,88
587	335339,09	2158323,13
588	335350,72	2158299,42
589	335359,05	2158290,53
590	335898,20	2158272,60
591	335957,98	2158184,13
592	335977,52	2158156,49
593	336013,75	2158101,26
594	336186,43	2157971,01
595	336530,45	2157490,67
596	336533,80	2156849,77
597	336519,47	2156621,69

Номер точки	X	Y
598	336449,35	2155701,09
599	336433,80	2155654,90
600	336422,55	2155495,64
601	336414,60	2154993,63
602	336321,95	2154535,78
603	336656,75	2154558,70
604	336528,35	2153925,34
605	336916,90	2153947,53
606	337007,65	2151709,65
607	336711,95	2151716,59
608	336679,35	2152121,32
609	336265,80	2152110,45
610	336069,05	2151434,21
611	336295,90	2151233,68
612	336264,75	2150724,04
613	336259,45	2150610,15
614	336100,58	2150599,86
615	335778,60	2150579,25
616	335728,25	2150538,88
617	335726,62	2150537,59
618	335510,05	2150364,02
619	335361,17	2150111,27
620	335358,80	2150107,26
621	335176,10	2149797,10
622	335198,45	2149594,14
623	335280,94	2149598,24
624	335414,20	2149604,86
625	335751,25	2149130,13
626	336473,23	2148142,35
627	336930,95	2147510,99
628	336993,34	2147512,03
629	337352,81	2147518,01
630	337530,02	2147520,95
631	337539,95	2147521,11
632	337544,15	2147508,49
633	337540,65	2147496,24
634	337533,20	2147469,28
635	337549,58	2147434,77
636	337550,00	2147422,04
637	337554,05	2147414,54
638	337565,45	2147395,15
639	337555,05	2147383,96
640	337545,00	2147358,78
641	337521,10	2147329,99
642	337521,85	2147303,87
643	337531,05	2147295,87
644	337559,00	2147297,43

Номер точки	X	Y
645	337564,95	2147290,02
646	337568,10	2147271,62
647	337564,10	2147235,80
648	337552,30	2147186,35
649	337550,02	2147158,88
650	337552,55	2147136,66
651	337563,10	2147084,78
652	337568,00	2147070,94
653	337623,25	2147035,15
654	337643,11	2147014,09
655	337646,30	2146991,90
656	337637,87	2146977,02
657	337595,95	2146951,44
658	337583,70	2146938,28
659	337584,20	2146922,37
660	337611,05	2146877,40
661	337613,15	2146870,44
662	337609,25	2146811,64
663	337623,85	2146794,34
664	337655,20	2146788,30
665	337667,70	2146777,92
666	337665,70	2146761,27
667	337648,65	2146755,62
668	337645,30	2146739,57
669	337649,90	2146716,81
670	337657,50	2146696,06
671	337716,35	2146687,77
672	337724,94	2146677,23
673	337730,15	2146653,14
674	337740,80	2146641,40
675	337756,20	2146635,50
676	337783,88	2146648,52
677	337803,55	2146648,52
678	337814,10	2146636,11
679	337818,50	2146617,15
680	337828,53	2146583,12
681	337826,55	2146523,11
682	337841,00	2146489,85
683	337908,30	2146435,96
684	337915,93	2146436,87
685	337939,80	2146445,26
686	337949,50	2146441,76
687	337924,06	2146419,92
688	337927,15	2146403,46
689	337970,46	2146384,46
690	337970,55	2146379,39
691	337944,35	2146363,27

Номер точки	X	Y
692	337943,40	2146333,32
693	337944,50	2146316,12
694	337998,15	2146291,77
695	337998,15	2146252,89
696	337982,40	2146227,49
697	337986,85	2146206,00
698	338011,55	2146190,88
699	338017,85	2146173,29
700	337986,55	2146156,34
701	337976,05	2146145,13
702	337981,15	2146126,85
703	337976,25	2146078,23
704	337999,20	2146057,35
705	338013,62	2146006,22
706	338042,25	2145968,29
707	338025,25	2145938,40
708	338065,20	2145905,31
709	338082,45	2145863,17
710	338140,10	2145851,06
711	338159,70	2145825,81
712	338165,30	2145741,89
713	338159,31	2145728,35
714	338137,35	2145717,83
715	337555,50	2145596,86
716	336951,35	2145454,65
717	336947,16	2145453,70
718	336779,40	2145415,92
719	336431,14	2145344,66
720	336429,05	2145344,23
721	336334,07	2145324,80
722	336286,73	2145295,21
723	336172,05	2145245,02
724	336167,78	2145243,15
725	336027,95	2145181,96
726	335539,46	2144969,94
727	335976,95	2144361,25
728	336095,20	2144178,98
729	336541,37	2143516,48
730	336544,91	2143511,22
731	336638,81	2143371,79
732	336639,85	2143370,23
733	336829,92	2143088,00
734	336836,23	2143078,63
735	337104,15	2142680,79
736	337022,53	2142522,02
737	337020,56	2142518,19
738	336946,40	2142373,95

Номер точки	X	Y
739	336438,45	2142688,40
740	335192,50	2143467,19
741	334894,55	2143686,94
742	334653,80	2143850,26
743	334422,47	2144006,79
744	334227,37	2144139,44
745	333937,70	2144339,25
746	333974,65	2143839,48
747	333996,76	2143523,00
748	334247,25	2143109,59
749	334467,15	2142747,27
750	335268,25	2142443,99
751	335508,00	2142202,36
752	335815,08	2142068,09
753	335999,90	2141996,17
754	336201,65	2141983,83
755	336792,37	2141688,55
756	336713,30	2141264,88
757	336686,15	2141242,60
758	336592,80	2140910,73
759	336592,09	2140908,19
760	336555,10	2140776,71
761	336549,01	2140770,22
762	336537,32	2140756,92
763	336469,50	2140685,65
764	336357,40	2140606,67
765	336031,15	2140661,48
766	335738,05	2140705,71
767	335133,00	2140798,85
768	335124,86	2140795,48
769	335121,14	2140793,93
770	334814,97	2140666,97
771	334742,15	2140634,00
772	334566,10	2140546,87
773	334801,80	2139856,71
774	334921,95	2139516,78
775	335001,64	2139479,14
776	335053,32	2139472,79
777	335086,16	2139476,10
778	335084,65	2139487,45
779	335072,96	2139499,12
780	335064,43	2139526,46
781	335081,19	2139548,51
782	335115,63	2139537,48
783	335158,76	2139537,93
784	335180,30	2139478,12
785	335185,50	2139463,89

Номер точки	X	Y
786	335164,15	2139435,97
787	335138,50	2139414,60
788	335113,57	2139395,37
789	335081,50	2139359,05
790	335060,15	2139329,84
791	335033,05	2139305,62
792	335001,00	2139277,15
793	334944,00	2139246,51
794	334921,88	2139232,26
795	334910,50	2139218,73
796	334901,95	2139196,67
797	334895,55	2139179,56
798	334886,30	2139167,46
799	334874,15	2139159,61
800	334839,95	2139148,93
801	334817,15	2139149,64
802	334795,80	2139160,34
803	334775,15	2139178,84
804	334765,15	2139196,67
805	334753,05	2139206,62
806	334733,10	2139208,04
807	334706,00	2139205,91
808	334678,25	2139199,49
809	334660,40	2139187,40
810	334645,45	2139165,33
811	334642,57	2139146,79
812	334651,50	2139130,02
813	334642,59	2139120,50
814	334641,36	2139122,54
815	334354,29	2138912,48
816	334074,79	2138715,21
817	333632,81	2138403,26
818	333394,14	2138235,94
819	333203,47	2138107,38
820	333142,38	2138128,43
821	333079,80	2138092,69
822	332767,03	2138308,23
823	332518,28	2138503,34
824	332494,44	2138409,46
825	332364,59	2138443,96
826	332236,80	2138465,90
827	332192,86	2138479,89
828	331998,17	2138306,16
829	331913,07	2138208,99
830	331823,86	2138176,35
831	331766,43	2138205,95
832	331763,30	2138216,00

Номер точки	X	Y
833	331768,79	2138662,78
834	331387,99	2138519,63
835	331338,10	2138555,42
836	331312,75	2138594,31
837	331297,25	2138632,98
838	331291,91	2138646,74
839	331290,16	2138651,25
840	331274,25	2138692,21
841	331251,85	2138714,92
842	331227,10	2138727,87
843	331220,46	2138729,44
844	331218,30	2138729,94
845	331210,90	2138731,69
846	331191,75	2138728,75
847	331161,66	2138725,80
848	331158,56	2138725,91
849	331127,20	2138726,98
850	331119,20	2138728,15
851	331095,35	2138731,69
852	331055,15	2138734,02
УТ 85 (853)	331042,22	2138734,02
854	331039,32	2138673,83
855	331030,23	2138348,46
856	331026,80	2138150,49
857	331020,00	2137758,51
858	331017,69	2137625,54
859	331698,34	2137980,93
860	331801,41	2138006,53
861	331829,58	2138017,18
862	332029,94	2138075,63
863	332117,43	2138052,28
864	332147,13	2138044,35
865	332659,75	2137907,52
866	332640,13	2137780,13
867	332565,77	2137296,75
868	332561,87	2137271,43
869	332516,01	2136974,43
870	332421,21	2136713,76
871	332383,29	2136651,52
872	331901,36	2136470,33
873	331545,96	2136321,07
874	331581,49	2136165,58
875	332011,65	2135859,04
876	332109,35	2135793,69
877	332066,44	2135766,38
878	332056,95	2135761,62
879	332024,55	2135741,84

Номер точки	X	Y
880	332014,66	2135731,52
881	331993,86	2135713,61
882	331979,67	2135695,65
883	331949,55	2135657,48
884	331921,84	2135596,02
885	331917,40	2135531,92
886	331902,69	2135493,14
887	331896,25	2135470,17
888	331888,10	2135422,01
889	331891,95	2135391,89
890	331888,17	2135354,72
891	331894,21	2135290,88
892	331886,97	2135246,58
893	331863,62	2135170,54
894	331835,44	2135117,27
895	331774,43	2135069,92
896	331742,13	2135060,49
897	331713,86	2135008,50
898	331669,06	2134940,40
899	331676,91	2134812,59
900	331678,71	2134792,25
901	331681,13	2134764,70
902	331725,54	2134259,74
903	331728,96	2134220,85
904	331484,44	2134256,76
905	331558,93	2134125,11
906	331575,54	2133987,58
907	331567,73	2133876,34
908	331674,82	2133579,23
909	331750,03	2133306,33
910	331805,29	2133168,90
911	331836,38	2133070,19
912	331884,03	2132817,24
913	332481,45	2133109,97
914	332692,68	2133250,96
915	332914,34	2133423,53
916	332953,92	2133449,42
917	332990,28	2133473,23
918	333155,05	2133581,04
919	333384,22	2133731,00
920	333639,45	2133918,73
921	333816,50	2134021,46
922	334237,19	2134305,47
923	334257,20	2134318,99
924	334383,83	2134404,47
925	334485,06	2134456,56
926	334828,61	2134205,12

Номер точки	X	Y
927	334961,80	2134111,90
928	335154,93	2133962,26
929	335164,92	2133961,15
930	335152,96	2133993,49
931	335146,10	2134009,64
932	335130,11	2134033,66
933	335116,64	2134044,62
934	335107,78	2134056,07
935	335099,96	2134080,36
936	335087,56	2134103,80
937	335047,57	2134133,82
938	335001,43	2134155,48
939	334976,98	2134165,01
940	334960,54	2134180,13
941	334942,04	2134205,16
942	334917,18	2134228,56
943	334902,87	2134232,01
944	334892,38	2134237,73
945	334884,23	2134249,20
946	334877,83	2134310,88
947	334871,99	2134340,57
948	334863,01	2134368,38
949	334849,68	2134386,80
950	334828,73	2134398,23
951	334803,02	2134401,68
952	334784,87	2134414,62
953	334762,87	2134450,55
954	334753,50	2134479,07
955	334753,50	2134532,54
956	334737,02	2134537,36
957	334710,77	2134542,12
958	334699,81	2134550,17
959	334687,37	2134545,11
960	334676,65	2134577,41
961	334688,26	2134609,95
962	334700,50	2134618,23
963	334737,40	2134650,47
964	334740,10	2134657,92
965	334747,45	2134668,42
966	334749,35	2134673,27
967	334746,40	2134680,40
968	334740,35	2134682,71
969	334724,05	2134692,36
970	334721,75	2134700,05
971	334726,55	2134718,44
972	334727,60	2134740,12
973	334727,05	2134746,76

Номер точки	X	Y
974	334722,95	2134749,98
975	334716,31	2134752,86
976	334712,66	2134758,03
977	334716,61	2134761,42
978	334743,40	2134771,55
979	334748,85	2134779,04
980	334756,90	2134783,63
981	334763,37	2134785,09
982	334767,80	2134788,12
983	334774,15	2134798,46
984	334776,25	2134806,44
985	334774,80	2134820,58
986	334784,64	2134828,67
987	334797,70	2134846,65
988	334807,36	2134863,26
989	334822,65	2134880,06
990	334824,04	2134886,78
991	334823,44	2134891,81
992	334820,90	2134897,39
993	334819,45	2134901,79
994	334822,20	2134906,45
995	334828,68	2134915,07
996	334838,35	2134934,18
997	334842,35	2134960,54
998	334844,30	2134968,26
999	334846,70	2134973,31
1000	334855,61	2134981,49
1001	334857,46	2134986,26
1002	334858,70	2135000,32
1003	334858,70	2135005,46
1004	334853,76	2135011,38
1005	334838,05	2135013,92
1006	334832,16	2135025,87
1007	334835,85	2135032,31
1008	334843,75	2135038,79
1009	334840,65	2135057,50
1010	334820,30	2135060,76
1011	334810,91	2135075,03
1012	334806,66	2135080,06
1013	334803,60	2135088,09
1014	334807,06	2135095,67
1015	334812,95	2135096,54
1016	334819,20	2135093,78
1017	334824,27	2135094,17
1018	334829,20	2135106,42
1019	334819,95	2135121,97
1020	334812,45	2135125,57

Номер точки	X	Y
1021	334801,65	2135145,76
1022	334795,90	2135147,55
1023	334788,55	2135149,42
1024	334783,00	2135160,07
1025	334773,45	2135181,14
1026	334734,05	2135190,15
1027	334718,30	2135197,55
1028	334698,95	2135209,72
1029	334694,88	2135214,23
1030	334691,53	2135219,75
1031	334683,85	2135227,82
1032	334676,95	2135237,35
1033	334661,40	2135251,65
1034	334656,80	2135254,33
1035	334651,05	2135255,96
1036	334645,95	2135259,15
1037	334641,35	2135263,94
1038	334636,30	2135271,81
1039	334633,50	2135287,13
1040	334635,50	2135292,82
1041	334656,00	2135324,74
1042	334657,55	2135338,66
1043	334654,30	2135356,45
1044	334648,92	2135368,40
1045	334646,81	2135376,78
1046	334644,20	2135397,77
1047	334642,96	2135416,57
1048	334643,76	2135439,69
1049	334642,63	2135445,67
1050	334633,95	2135462,71
1051	334618,85	2135468,86
1052	334613,15	2135473,75
1053	334608,15	2135481,02
1054	334601,90	2135485,73
1055	334580,90	2135498,59
1056	334567,20	2135501,75
1057	334554,55	2135506,68
1058	334542,80	2135507,59
1059	334535,00	2135510,87
1060	334519,95	2135527,99
1061	334502,90	2135544,05
1062	334472,80	2135559,96
1063	334470,25	2135566,37
1064	334471,20	2135571,87
1065	334478,45	2135585,04
1066	334482,51	2135594,30
1067	334489,60	2135599,38

Номер точки	X	Y
1068	334496,90	2135600,24
1069	334510,11	2135597,11
1070	334515,70	2135597,06
1071	334526,36	2135601,77
1072	334532,65	2135603,48
1073	334540,56	2135603,29
1074	334548,23	2135600,37
1075	334556,70	2135600,37
1076	334563,10	2135601,50
1077	334576,21	2135623,41
1078	334581,20	2135629,84
1079	334593,68	2135640,37
1080	334600,79	2135644,76
1081	334626,90	2135678,84
1082	334633,55	2135682,54
1083	334644,56	2135687,04
1084	334651,20	2135690,73
1085	334654,50	2135694,81
1086	334658,70	2135711,20
1087	334657,10	2135717,11
1088	334650,35	2135728,60
1089	334630,25	2135741,16
1090	334635,04	2135743,79
1091	335644,45	2136284,38
1092	336617,25	2136828,08
1093	337209,95	2137135,26
1094	337560,85	2137332,48
1095	337566,95	2137313,15
1096	337557,50	2137276,23
1097	337568,26	2137254,67
1098	337573,25	2137238,69
1099	337572,65	2137212,29
1100	337560,90	2137173,03
1101	337552,17	2137154,48
1102	337517,55	2137112,42
1103	337503,77	2137062,76
1104	337495,55	2137017,86
1105	337478,76	2136999,10
1106	337453,95	2136981,31
1107	337442,25	2136937,48
1108	337447,55	2136906,63
1109	337457,30	2136880,45
1110	337453,10	2136846,16
1111	337454,09	2136820,94
1112	337451,00	2136810,48
1113	337438,40	2136782,41
1114	337435,70	2136761,62

Номер точки	X	Y
1115	337436,50	2136742,14
1116	337430,41	2136720,05
1117	337428,96	2136699,37
1118	337434,25	2136681,22
1119	337435,30	2136654,87
1120	337441,80	2136633,29
1121	337444,25	2136601,30
1122	337435,95	2136580,28
1123	337437,20	2136545,92
1124	337434,40	2136530,86
1125	337398,75	2136501,80
1126	337388,30	2136477,29
1127	337386,15	2136441,61
1128	337385,15	2136409,40
1129	337368,50	2136396,08
1130	337351,85	2136381,61
1131	337348,15	2136329,81
1132	337331,80	2136308,46
1133	337319,80	2136262,05
1134	337302,10	2136245,21
1135	337277,20	2136236,11
1136	337251,45	2136218,98
1137	337242,16	2136193,37
1138	337252,75	2136157,09
1139	337265,75	2136118,59
1140	337262,07	2136093,19
1141	337244,75	2136067,16
1142	337211,95	2136025,60
1143	337203,65	2136003,46
1144	337203,75	2135971,34
1145	337227,35	2135955,09
1146	337236,60	2135924,49
1147	337230,00	2135887,47
1148	337242,41	2135863,91
1149	337264,52	2135856,77
1150	337285,35	2135853,07
1151	337303,24	2135835,44
1152	337320,40	2135835,03
1153	337355,25	2135768,78
1154	337379,35	2135710,10
1155	337382,01	2135671,14
1156	337399,25	2135640,89
1157	337419,15	2135630,22
1158	337453,55	2135630,52
1159	337530,80	2135653,32
1160	337559,45	2135653,33
1161	337587,30	2135645,37

Номер точки	X	Y
1162	337616,91	2135623,65
1163	337630,90	2135617,34
1164	337643,05	2135599,43
1165	337636,84	2135581,99
1166	337623,30	2135549,30
1167	337628,50	2135502,42
1168	337659,20	2135452,07
1169	337696,05	2135421,46
1170	337707,25	2135399,01
1171	337714,00	2135374,01
1172	337704,65	2135348,38
1173	337702,80	2135308,13
1174	337713,05	2135279,85
1175	337749,05	2135271,03
1176	337787,45	2135256,57
1177	337827,75	2135253,71
1178	337847,50	2135248,77
1179	337903,80	2135216,71
1180	337941,65	2135217,16
1181	337972,15	2135231,05
1182	337993,90	2135261,86
1183	338001,85	2135293,15
1184	338007,65	2135319,77
1185	338021,75	2135342,20
1186	338050,85	2135361,81
1187	338092,30	2135385,35
1188	338121,55	2135402,65
1189	338136,20	2135436,56
1190	338149,22	2135457,79
1191	338174,00	2135469,13
1192	338211,85	2135469,54
1193	338286,45	2135440,57
1194	338317,76	2135432,70
1195	338344,95	2135443,07
1196	338377,55	2135461,59
1197	338407,25	2135463,98
1198	338424,05	2135416,95
1199	338473,20	2135394,08
1200	338696,96	2135289,88
1201	339050,75	2135125,15
1202	339757,85	2134802,17
1203	339939,65	2135183,14
1204	340090,45	2135508,38
1205	340341,50	2136048,94
1206	340505,22	2136397,80
1207	340694,00	2136800,01
1208	340990,91	2136765,58

Номер точки	X	Y
1209	341367,50	2136721,89
1210	341567,40	2136685,84
1211	341797,21	2136520,56
1212	341798,27	2136515,70
1213	341797,15	2136350,66
1214	341797,07	2136338,86
1215	341794,00	2135883,63
1216	341772,10	2135828,19
1217	341888,90	2135767,55
1218	341980,24	2135833,87
1219	342004,15	2135851,23
1220	342185,10	2135970,69
1221	342276,40	2135981,73
1222	343022,24	2136141,25
1223	343048,55	2136132,47
1224	343405,20	2135776,19
1225	343425,43	2135630,17
1226	343435,79	2135555,29
1227	343483,73	2135524,15
1228	343830,50	2135298,90
1229	344067,60	2135566,26
1230	344141,99	2135919,94
1231	344216,07	2136001,17
1232	344383,36	2136184,61
1233	344191,52	2136405,50
1234	344121,36	2136486,30
1235	344248,40	2136488,32
1236	344422,44	2136491,09
1237	344910,25	2136498,85
1238	345188,45	2135857,88
1239	345670,10	2136660,66
1240	345673,19	2136665,81
1241	345679,52	2136676,37
1242	345684,17	2136684,11
1243	345746,15	2136787,42
1244	345801,45	2137079,07
1245	345937,23	2137865,74
1246	345938,30	2137871,92
1247	346057,75	2138563,94
1248	346118,01	2138980,63
1249	346772,20	2139020,34
УТ 8(1250)	346762,70	2138055,90
1251	346833,62	2138104,65
1252	346833,75	2138104,75
1253	346836,91	2138106,91
1254	346837,06	2138107,02
1255	346891,85	2138144,68

Номер точки	X	Y
1256	347108,90	2138169,93
1257	347154,55	2138195,80
1258	347236,28	2138251,25
1259	347288,16	2138313,21
1260	347373,30	2138333,83
1261	347440,71	2138350,16
1262	347454,90	2138353,60
1263	347495,85	2138396,16
1264	347538,65	2138476,77
1265	347591,70	2138567,24
1266	347592,66	2138565,41
1267	347619,75	2138513,62
1268	347708,80	2138357,57
1269	348334,15	2138443,75
1270	348533,25	2138174,94
1271	348822,20	2138468,01
1272	349216,30	2138846,28
1273	348754,90	2139312,44
1274	348692,35	2139377,95
1275	348614,34	2139459,66
1276	348563,46	2139512,96
1277	348464,35	2139616,78
1278	348079,95	2139926,40
1279	347949,32	2140062,06
1280	347947,80	2140063,64
1281	347986,45	2140133,82
1282	347978,20	2140169,01
1283	347928,65	2140229,91
1284	347936,75	2140258,60
1285	347981,15	2140311,51
1286	348039,10	2140349,59
1287	348058,15	2140365,38
1288	348092,75	2140430,20
1289	348182,80	2140529,27
1290	348180,55	2140550,30
1291	348160,48	2140563,48
1292	348085,50	2140600,45
1293	348060,80	2140636,16
1294	348027,82	2140670,09
1295	348024,70	2140767,15
1296	347992,10	2140806,33
1297	347988,70	2140833,69
1298	347978,05	2140857,69
1299	347985,30	2140882,15
1300	347971,60	2140902,21
1301	347959,35	2140947,81
1302	347964,90	2140978,03

Номер точки	X	Y
1303	347954,95	2141037,93
1304	347921,15	2141082,43
1305	347923,40	2141139,02
1306	347890,65	2141185,10
1307	347879,75	2141218,60
1308	347843,80	2141245,13
1309	347801,80	2141325,49
1310	347778,35	2141356,10
1311	347753,40	2141389,41
1312	347752,00	2141404,75
1313	347888,75	2141606,16
1314	348002,20	2141533,13
1315	348005,90	2141658,29
1316	347976,70	2142283,90
1317	347998,85	2142402,64
1318	348842,15	2142434,66
1319	348957,68	2142359,50
1320	349052,10	2142125,61
1321	349650,00	2141950,95
1322	349791,45	2142012,66
1323	350011,45	2142024,72
1324	350014,50	2142115,83
1325	350335,45	2142147,82
1326	350649,39	2142219,11
1327	350745,72	2142400,88
1328	350924,65	2142397,03
1329	350943,19	2142228,42
1330	350943,85	2142222,41
1331	350946,84	2142226,54
1332	351169,52	2142533,99
1333	351562,05	2142551,53
1334	352099,25	2142591,76
1335	352103,31	2142592,06
1336	352156,40	2142596,03
1337	352723,40	2142636,73
1338	352942,97	2142503,98
1339	353118,05	2142442,82
1340	353148,58	2142480,10
1341	353152,30	2142484,64
1342	353193,90	2142535,42
1343	353202,75	2142751,45
1344	353089,00	2142882,47
1345	353825,33	2142969,24
1346	353846,95	2142975,60
1347	353850,45	2142982,73
1348	353848,90	2142994,21
1349	353848,90	2143001,85

Номер точки	X	Y
1350	353849,65	2143003,38
1351	353856,55	2143006,46
1352	353863,45	2143006,44
1353	353897,10	2143006,44
1354	353914,65	2143015,61
1355	353923,07	2143021,72
1356	353936,10	2143021,72
1357	353945,25	2143025,57
1358	353955,20	2143044,67
1359	353954,45	2143059,96
1360	353945,25	2143066,07
1361	353924,63	2143066,07
1362	353910,10	2143069,12
1363	353904,75	2143080,61
1364	353900,90	2143090,54
1365	353888,65	2143096,65
1366	353879,53	2143102,02
1367	353877,20	2143115,01
1368	353881,00	2143131,82
1369	353910,10	2143148,63
1370	353911,60	2143166,22
1371	353917,75	2143174,63
1372	353919,25	2143175,40
1373	353924,60	2143180,75
1374	353937,60	2143185,33
1375	353968,19	2143196,04
1376	353981,95	2143212,86
1377	353981,95	2143226,62
1378	353972,05	2143246,52
1379	353959,80	2143255,67
1380	353949,85	2143268,68
1381	353947,55	2143281,66
1382	353953,70	2143292,37
1383	353959,05	2143295,44
1384	353970,50	2143300,01
1385	353969,75	2143316,06
1386	353957,50	2143324,48
1387	353926,15	2143324,48
1388	353910,85	2143329,85
1389	353900,90	2143349,72
1390	353898,60	2143371,11
1391	353901,65	2143382,58
1392	353910,85	2143390,23
1393	353936,85	2143398,63
1394	353950,60	2143413,92
1395	353956,75	2143433,78
1396	353954,74	2143449,71

Номер точки	X	Y
1397	353950,71	2143470,63
1398	353938,74	2143492,63
1399	353913,15	2143533,19
1400	353908,55	2143557,66
1401	353915,78	2143574,47
1402	353938,65	2143597,51
1403	354155,60	2143818,75
1404	354772,30	2143187,06
1405	354571,65	2143788,55
1406	354421,95	2144113,72
1407	354235,15	2144580,91
1408	354074,50	2144825,77
1409	353875,10	2145171,71
1410	353502,43	2145888,28
1411	353416,65	2146037,77
1412	353281,30	2146158,45
1413	353069,45	2146371,65
1414	353485,60	2146864,41
1415	353725,20	2147085,65
1416	353829,76	2147182,17
1417	354077,00	2147378,77
1418	354456,90	2147672,80
1419	354457,73	2147673,44
1420	354516,57	2147718,98
1421	354519,83	2147721,50
1422	355685,30	2148623,52
1423	356059,23	2148908,55
1424	356064,11	2148912,27
1425	356151,01	2148978,50
УТ 7(1426)	356155,11	2148979,58
1427	356221,10	2149292,38
1428	356210,85	2149341,57
1429	356171,75	2149319,94
1430	356066,05	2149301,47
1431	356052,50	2149312,59
1432	356030,95	2149357,14
1433	356010,45	2149393,29
1434	355986,30	2149431,95
1435	355941,30	2149484,62
1436	355933,20	2149496,97
1437	355930,97	2149504,80
1438	355928,99	2149511,75
1439	355926,36	2149521,00
1440	355915,14	2149560,66
1441	355910,30	2149577,89
1442	355906,15	2149592,67
1443	355882,00	2149678,05

Номер точки	X	Y
1444	355871,40	2149736,53
1445	355860,75	2149785,81
1446	355840,45	2149857,82
1447	355833,69	2149887,78
1448	355833,70	2149897,45
1449	355697,60	2149893,10
1450	355610,60	2149890,68
1451	355606,24	2149910,99
1452	355600,85	2149946,05
1453	355600,26	2149952,01
1454	355598,80	2149966,95
1455	355574,50	2150041,87
1456	355565,75	2150095,86
1457	355558,94	2150109,67
1458	355521,15	2150189,00
1459	355569,75	2150316,54
1460	355560,92	2150315,26
1461	355351,70	2150284,90
1462	355346,30	2150311,22
1463	355336,20	2150349,48
1464	355335,35	2150349,83
1465	355334,85	2150352,38
1466	355333,15	2150365,56
1467	355322,70	2150427,29
1468	355326,05	2150524,48
1469	355323,35	2150603,43
1470	355320,64	2150656,06
1471	355324,04	2150689,81
1472	355328,13	2150706,69
1473	355347,00	2150710,06
1474	355382,10	2150718,16
1475	355433,40	2150740,43
1476	355516,48	2150747,85
1477	355624,45	2150757,98
1478	355669,35	2150752,43
1479	355682,50	2150771,33
1480	355689,70	2150777,44
1481	355705,00	2150784,32
1482	355738,60	2150795,40
1483	355749,89	2150795,67
1484	355756,00	2150794,55
1485	355759,50	2150746,83
1486	355765,90	2150722,98
1487	355790,11	2150762,44
1488	355817,47	2150757,72
1489	355837,88	2150766,50
1490	355839,84	2150781,74

Номер точки	X	Y
1491	355847,37	2150790,23
1492	355857,51	2150794,57
1493	355869,16	2150801,74
1494	355877,25	2150805,20
1495	355877,65	2150812,32
1496	355879,42	2150819,18
1497	355887,10	2150825,34
1498	355892,41	2150825,57
1499	355902,36	2150821,06
1500	355906,22	2150820,50
1501	355910,27	2150823,86
1502	355911,93	2150829,23
1503	355912,71	2150834,50
1504	355915,03	2150838,16
1505	355913,35	2150844,08
1506	355913,72	2150852,33
1507	355916,80	2150860,16
1508	355919,59	2150862,99
1509	355924,82	2150864,81
1510	355933,74	2150865,57
1511	355939,01	2150867,99
1512	355942,27	2150873,57
1513	355942,75	2150881,56
1514	355945,28	2150887,34
1515	355945,05	2150893,46
1516	355954,89	2150906,14
1517	355962,39	2150905,39
1518	355988,39	2150948,27
1519	355997,15	2150949,94
1520	356026,30	2151000,74
1521	356040,51	2150987,26
1522	356045,47	2150982,55
1523	356078,77	2150956,35
1524	356118,22	2150929,77
1525	356161,28	2150900,83
1526	356236,32	2150851,87
1527	356248,49	2150843,47
1528	356308,00	2150803,66
1529	356391,06	2150750,17
1530	356439,79	2150719,35
1531	356474,21	2150697,34
1532	356485,48	2150689,60
1533	356493,32	2150683,52
1534	356498,30	2150678,47
1535	356502,67	2150672,64
1536	356506,55	2150667,04
1537	356508,85	2150662,77

Номер точки	X	Y
1538	356511,21	2150657,43
1539	356513,54	2150650,67
1540	356514,79	2150645,35
1541	356515,65	2150640,23
1542	356516,79	2150632,06
1543	356517,96	2150621,24
1544	356518,45	2150616,02
1545	356518,89	2150609,33
1546	356519,91	2150592,40
1547	356538,22	2150590,14
1548	356542,45	2150586,43
1549	356549,20	2150584,80
1550	356560,35	2150583,40
1551	356564,30	2150580,84
1552	356566,15	2150575,25
1553	356566,65	2150567,60
1554	356571,50	2150562,71
1555	356575,00	2150562,49
1556	356582,90	2150563,89
1557	356593,88	2150565,02
1558	356608,15	2150562,95
1559	356615,35	2150563,66
1560	356619,30	2150565,73
1561	356643,35	2150541,27
1562	356907,75	2150399,51
1563	356917,85	2150338,10
1564	357042,35	2150311,79
1565	357113,75	2150296,71
1566	357068,80	2150144,48
1567	357084,15	2150135,55
1568	357107,26	2150120,77
1569	357198,77	2150062,31
1570	357514,70	2149894,53
1571	357825,55	2149783,98
1572	357988,75	2149725,95
1573	358201,76	2149384,88
1574	358264,20	2149284,88
УТ6(1575)	357934,49	2149118,83
1576	358263,90	2149004,62
1577	358281,87	2148998,22
1578	358420,80	2148948,71
1579	358542,90	2148905,15
1580	358635,11	2148871,59
1581	358656,83	2148863,69
1582	358764,90	2148824,28
1583	359090,20	2148705,77
1584	359175,75	2148681,16

Номер точки	X	Y
1585	359442,77	2148703,16
1586	359615,05	2148712,62
1587	360240,01	2148759,66
1588	360461,35	2148777,05
1589	360677,95	2148803,79
1590	361044,71	2148840,25

Номер точки	X	Y
1591	361092,23	2148933,36
1592	361278,93	2149299,25
УТ4(1)	361333,95	2149353,73

Площадь муниципального образования Тверской области Великооктябрьское сельское поселение Фировского района составляет 52883,41 га.».

Приложение 5
к закону Тверской области «О внесении изменений в закон Тверской области
«Об установлении границ муниципальных образований, входящих в состав
территории муниципального образования Тверской области «Фировский район»,
и наделении их статусом городского, сельского поселения»

«Приложение № 6
к закону Тверской области от 28.02.2005 № 52-ЗО «Об установлении
границ муниципальных образований, входящих в состав территории
муниципального образования Тверской области Фировский муниципальный
район, и наделении их статусом городского, сельского поселения»

1. Описание границ

Описание границы между муниципальным образованием Тверской области Рождественское сельское поселение Фировского района и Новгородской областью от узловой точки № УТ 1 до узловой точки № УТ 50

Граница между муниципальным образованием Тверской области Рождественское сельское поселение Фировского района и Новгородской областью начинается от узловой точки № УТ 1, расположенной на стыке границ муниципальных образований Тверской области Рождественское сельское поселение Фировского района, Фировское сельское поселение Фировского района и Новгородской области, с географическими координатами (далее - координаты) 57°36'31" северной широты и 33°19'56" восточной долготы.

От этой узловой точки граница проходит в общем северо-западном направлении через точку № 6 с координатами 57°36'57" северной широты и 33°19'52" восточной долготы до точки № 31 с координатами 57°37'11" северной широты и 33°18'33" восточной долготы, далее - на север до точки № 46 с координатами 57°38'59" северной широты и 33°18'33" восточной долготы, далее - в общем северо-восточном направлении через точки с координатами:

№ 142 57°39'22" северной широты и 33°21'19" восточной долготы,

№ 174 57°40'01" северной широты и 33°21'13" восточной долготы до точки № 181 с координатами 57°42'23" северной широты и 33°25'12" восточной долготы, далее - на юго-восток до точки № 197 с координатами 57°40'49" северной широты и 33°28'02" восточной долготы, далее - на восток до точки № 198 с координатами 57°40'50" северной широты и 33°28'46" восточной долготы.

От точки № 198 граница проходит в общем северо-восточном направлении через точки с координатами:

№ 214 57°43'10" северной широты и 33°29'09" восточной долготы,

№ 215 57°43'12" северной широты и 33°29'34" восточной долготы,

№ 216 57°42'53" северной широты и 33°29'49" восточной долготы,

№ 218 57°43'04" северной широты и 33°30'39" восточной долготы до точки № 220 с координатами 57°43'44" северной широты и 33°30'41" восточной долготы, далее - на юго-восток до точки № 222 с координатами 57°42'38" северной широты и 33°32'20" восточной долготы, далее - на северо-восток до узловой точки № УТ 50 с координатами 57°42'53" северной широты и 33°33'23" восточной долготы, расположенной на стыке границ муниципального образования Тверской области Рождественское сельское поселение Фировского района, муниципального образования Тверской области городской округ ЗАТО «Озерный» и Новгородской области.

**Описание границы между муниципальными образованиями
Тверской области Рождественское сельское поселение
Фировского района и городской округ ЗАТО «Озерный»
от узловой точки № УТ 50 до узловой точки № УТ 40**

Граница между муниципальным образованием Тверской области Рождественское сельское поселение Фировского района и муниципальным образованием Тверской области городской округ ЗАТО «Озерный» начинается от узловой точки № УТ 50, расположенной на стыке границ муниципального образования Тверской области Рождественское сельское поселение Фировского района, муниципального образования Тверской области городской округ ЗАТО «Озерный» и Новгородской области, с координатами 57°42'53" северной широты и 33°33'23" восточной долготы.

От этой узловой точки граница следует на юго-восток до точки № 226 с координатами 57°41'15" северной широты и 33°33'41" восточной долготы, далее - на юго-восток до точки № 242 с координатами 57°40'01" северной широты и 33°38'23" восточной долготы, далее - на юг до точки № 245 с координатами 57°39'13" северной широты и 33°37'52" восточной долготы, далее - на юго-восток до точки № 255 с координатами 57°39'01" северной широты и 33°40'33" восточной долготы, далее - на юг до точки № 261 с координатами 57°38'37" северной широты и 33°40'36" восточной долготы, далее - на юго-восток до точки № 328 с координатами 57°38'31" северной широты и 33°44'58" восточной долготы, далее - на северо-восток до точки № 494 с координатами 57°39'36" северной широты и 33°48'22" восточной долготы.

Затем граница следует на северо-восток до узловой точки № УТ 40 с координатами 57°43'49" северной широты и 33°48'41" восточной долготы, расположенной на стыке границ муниципальных образований Тверской области Рождественское сельское поселение Фировского района, городской округ ЗАТО «Озерный» и Бологовский район.

**Описание границы между муниципальными образованиями
Тверской области Рождественское сельское поселение
Фировского района и Бологовский район
от узловой точки № УТ 40 до узловой точки № УТ 31**

Граница между муниципальным образованием Тверской области Рождественское сельское поселение Фировского района и муниципальным образованием Тверской области Бологовский район начинается от узловой точки № УТ 40, расположенной на стыке границ муниципальных образований Тверской области Рождественское сельское поселение Фировского района, городской округ ЗАТО «Озерный» и Бологовский район, с координатами 57°43'49" северной широты и 33°48'41" восточной долготы.

От этой узловой точки граница следует на северо-восток до точки № 529 с координатами 57°43'58" северной широты и 33°50'34" восточной долготы, далее - на юго-восток до точки № 554 с координатами 57°41'53" северной широты и 33°54'56" восточной долготы, далее - на северо-восток до точки № 563 с координатами 57°42'28" северной широты и 33°55'16" восточной долготы, далее - на северо-восток до точки № 566 с координатами 57°42'32" северной широты и 33°55'60" восточной долготы, далее - на юго-восток до точки № 568 с координатами 57°41'57" северной широты и 33°56'08" восточной долготы, далее - на северо-запад до точки № 570 с координатами 57°41'58" северной широты и 33°55'49" восточной долготы, далее - на юго-запад до точки № 576 с координатами 57°41'44" северной широты и 33°55'44" восточной долготы, далее - на восток до точки № 585 с координатами 57°41'45" северной широты и 33°56'33" восточной долготы, далее - на юго-запад до точки № 590 с координатами 57°41'19" северной широты и 33°56'18" восточной долготы, далее - на юго-восток до точки № 605 с координатами 57°40'15" северной широты и 33°56'48" восточной долготы, далее - на юго-запад до точки № 616 с координатами 57°39'50" северной широты и 33°56'10" восточной долготы, далее - на юго-восток до точки № 625 с координатами 57°39'48" северной широты и 33°56'33" восточной долготы, далее - на северо-восток до точки № 641 с координатами 57°40'12" северной широты и 33°57'01" восточной долготы, далее - на юго-восток до точки № 646 с координатами 57°39'56" северной широты и 33°57'26" восточной долготы, далее - на юг до точки № 648 с координатами 57°38'12" северной широты и 33°57'26" восточной долготы, далее - на северо-восток до точки № 654 с координатами 57°39'00" северной широты и 34°00'08" восточной долготы, далее - на юго-восток до узловой точки № УТ 31 с координатами 57°38'17" северной широты и 34°04'34" восточной долготы, расположенной на стыке границ муниципальных образований Тверской области Рождественское сельское поселение Фировского района, Бологовский район и Вышневолоцкий городской округ.

**Описание границы между муниципальными образованиями
Тверской области Рождественское сельское поселение
Фировского района и Вышневолоцкий городской округ
от узловой точки № УТ 31 до узловой точки № УТ 5**

Граница между муниципальным образованием Тверской области Рождественское сельское поселение Фировского района и муниципальным образованием Тверской области Вышневолоцкий городской округ начинается от узловой точки № УТ 31, находящейся на стыке границ муниципальных образований Тверской области Рождественское сельское поселение Фировского района, Бологовский район и Вышневолоцкий городской округ, с координатами 57°38'17" северной широты и 34°04'34" восточной долготы.

От этой узловой точки граница следует на юго-восток до точки № 663 с координатами 57°37'13" северной широты и 34°05'09" восточной долготы, далее - на юго-запад до точки № 665 с координатами 57°36'12" северной широты и 34°00'36" восточной долготы, далее - на юго-запад до точки № 669 с координатами 57°34'30" северной широты и 33°58'34" восточной долготы, далее - на северо-запад до точки № 670 с координатами 57°34'52" северной широты и 33°57'11" восточной долготы, далее - на юго-запад до точки № 679 с координатами 57°31'26" северной широты и 33°55'56" восточной долготы, до точки № УТ 5 с координатами 57°31'08" северной широты и 33°55'31" восточной долготы, расположенной на стыке границ муниципальных образований Тверской области Рождественское сельское поселение Фировского района, Великооктябрьское сельское поселение Фировского района и Вышневолоцкий городской округ.

**Описание границы между муниципальными образованиями
Тверской области Рождественское сельское поселение Фировского
района и Великооктябрьское сельское поселение Фировского района
от узловой точки № УТ 5 до узловой точки № УТ 4**

Граница между муниципальными образованиями Тверской области Рождественское сельское поселение Фировского района и Великооктябрьское сельское поселение Фировского района начинается от узловой точки № УТ 5, расположенной на стыке границ муниципальных образований Тверской области Рождественское сельское поселение Фировского района, Великооктябрьское сельское поселение Фировского района и Вышневолоцкий городской округ, с координатами 57°31'08" северной широты и 33°55'31" восточной долготы.

От этой узловой точки граница проходит в общем юго-западном направлении по южным и юго-восточным границам лесных кварталов №№ 129, 128, 138, 143, 147, 146, 145, 144 урочища Баталинское Баталинского

участкового лесничества Фировского лесничества через точки с координатами:

№ 685 57°31'12" северной широты и 33°54'12" восточной долготы,
№ 686 57°30'13" северной широты и 33°53'54" восточной долготы,
№ 693 57°28'56" северной широты и 33°52'03" восточной долготы,
№ 704 57°29'02" северной широты и 33°49'59" восточной долготы до узловой точки № УТ 4 с координатами 57°28'32" северной широты и 33°48'20" восточной долготы, расположенной на стыке границ муниципальных образований Тверской области Рождественское сельское поселение Фировского района, Великооктябрьское сельское поселение Фировского района и Фировское сельское поселение Фировского района.

**Описание границы между муниципальными образованиями
Тверской области Рождественское сельское поселение Фировского
района и Фировское сельское поселение Фировского района
от узловой точки № УТ 4 до узловой точки № УТ 3**

Граница между муниципальными образованиями Тверской области Рождественское сельское поселение Фировского района и Фировское сельское поселение Фировского района начинается от узловой точки № УТ 4, расположенной на стыке границ муниципальных образований Тверской области Рождественское сельское поселение Фировского района, Фировское сельское поселение Фировского района и Великооктябрьское сельское поселение Фировского района, с координатами 57°28'32" северной широты и 33°48'20" восточной долготы.

От этой узловой точки граница проходит на запад по южным границам лесных кварталов №№ 135, 134, 133 урочища Фировское Фировского участкового лесничества Фировского лесничества до точки № 721 с координатами 57°28'32" северной широты и 33°45'31" восточной долготы, далее - идет на север по западной границе лесного квартала № 133 Фировского участкового лесничества Фировского лесничества до точки № 722 с координатами 57°28'54" северной широты и 33°45'29" восточной долготы, далее - проходит на запад до узловой точки № УТ 3 с координатами 57°28'54" северной широты и 33°44'49" восточной долготы, расположенной на стыке границ муниципальных образований Тверской области Рождественское сельское поселение Фировского района, Фировское сельское поселение Фировского района и Фировское городское поселение Фировского района.

**Описание границы между муниципальными образованиями
Тверской области Рождественское сельское поселение Фировского
района и Фировское городское поселение Фировского района
от узловой точки № УТ 3 до узловой точки № УТ 2**

Граница между муниципальными образованиями Тверской области Рождественское сельское поселение Фировского района и Фировское городское поселение Фировского района начинается от узловой точки № УТ 3, расположенной на стыке границ муниципальных образований Тверской области Рождественское сельское поселение Фировского района, Фировское городское поселение Фировского района и Фировское сельское поселение Фировского района, с координатами 57°28'54" северной широты и 33°44'49" восточной долготы.

От этой узловой точки граница проходит на север по западной границе лесного квартала № 133 урочища Фировское Фировского участкового лесничества Фировского лесничества до точки № 725 с координатами 57°29'07" северной широты и 33°44'48" восточной долготы, далее идет на северо-запад по юго-западным границам лесных кварталов №№ 130, 129 урочища Фировское Фировского участкового лесничества Фировского лесничества до точки № 731 с координатами 57°29'18" северной широты и 33°43'15" восточной долготы, далее - проходит на северо-восток по северо-западной границе лесного квартала № 129 Фировского участкового лесничества Фировского лесничества до точки № 733 с координатами 57°29'38" северной широты и 33°43'26" восточной долготы, далее - идет на северо-запад до узловой точки № УТ 2 с координатами 57°29'39" северной широты и 33°43'24" восточной долготы, расположенной на стыке границ муниципальных образований Тверской области Рождественское сельское поселение Фировского района, Фировское городское поселение Фировского района и Фировское сельское поселение Фировского района.

**Описание границы между муниципальными образованиями
Тверской области Рождественское сельское поселение Фировского
района и Фировское сельское поселение Фировского района
от узловой точки № УТ 2 до узловой точки № УТ 1**

Граница между муниципальными образованиями Тверской области Рождественское сельское поселение Фировского района и Фировское сельское поселение Фировского района начинается от узловой точки № УТ 2, расположенной на стыке границ муниципальных образований Тверской области Рождественское сельское поселение Фировского района, Фировское сельское поселение Фировского района и Фировское городское поселение Фировского района, с координатами 57°29'39" северной широты и 33°43'24" восточной долготы.

От этой узловой точки граница проходит на северо-восток по западным границам лесных кварталов №№ 129, 125 урочища Фировское Фировского участкового лесничества Фировского лесничества до точки № 744 с координатами 57°30'08" северной широты и 33°43'57" восточной долготы, далее - идет на северо-запад по западной границе лесного квартала № 125 урочища Фировское Фировского участкового лесничества Фировского

лесничества до точки № 745 с координатами 57°30'13" северной широты и 33°43'48" восточной долготы, затем в том же направлении до точки № 747 с координатами 57°30'15" северной широты и 33°43'45" восточной долготы, далее - на северо-восток до точки № 754 с координатами 57°30'26" северной широты и 33°44'03" восточной долготы, затем в том же направлении по северо-западным границам лесных кварталов №№ 120, 110 урочища Баталинское Баталинского участкового лесничества Фировского лесничества через точки с координатами:

№ 760 57°30'49" северной широты и 33°44'17" восточной долготы,

№ 764 57°31'14" северной широты и 33°45'14" восточной долготы,

№ 766 57°31'39" северной широты и 33°45'43" восточной долготы до точки № 769 с координатами 57°32'11" северной широты и 33°45'57" восточной долготы, далее проходит в общем северо-восточном направлении по границам лесных кварталов №№ 99, 83, 84, 70, 57, 58, 43 урочища Баталинское Баталинского участкового лесничества Фировского лесничества через точки с координатами:

№ 781 57°33'05" северной широты и 33°46'02" восточной долготы,

№ 786 57°33'27" северной широты и 33°46'43" восточной долготы,

№ 793 57°34'02" северной широты и 33°45'21" восточной долготы,

№ 799 57°34'19" северной широты и 33°47'03" восточной долготы,

№ 802 57°34'56" северной широты и 33°46'57" восточной долготы,

№ 805 57°33'02" северной широты и 33°47'46" восточной долготы,

далее идет на север по середине реки Граничная до точки № 819 с координатами 57°35'25" северной широты и 33°47'43" восточной долготы.

От точки № 819 граница проходит в общем юго-западном направлении по границам лесных кварталов №№ 43, 58, 57, 56, 55, 41, 40, 39, 53 урочища Баталинское Баталинского участкового лесничества Фировского лесничества через точки с координатами:

№ 826 57°35'31" северной широты и 33°47'04" восточной долготы,

№ 837 57°34'32" северной широты и 33°45'29" восточной долготы,

№ 852 57°35'04" северной широты и 33°43'36" восточной долготы,

№ 862 57°36'04" северной широты и 33°44'06" восточной долготы,

№ 872 57°35'56" северной широты и 33°41'08" восточной долготы,

№ 877 57°34'38" северной широты и 33°40'54" восточной долготы.

От точки № 877 граница проходит в общем западном направлении по границам лесных кварталов №№ 85, 84, 79, 76, 75, 77, 81, 80 урочища Фировское Фировского участкового лесничества Фировского лесничества через точки с координатами:

№ 898 57°35'55" северной широты и 33°39'54" восточной долготы,

№ 907 57°35'52" северной широты и 33°37'35" восточной долготы,

№ 916 57°35'17" северной широты и 33°36'41" восточной долготы,

№ 922 57°34'45" северной широты и 33°35'44" восточной долготы,

№ 924 57°34'52" северной широты и 33°34'36" восточной долготы, далее - на северо-запад до точки № 927 с координатами 57°34'54" северной широты и 33°34'14" восточной долготы.

От точки № 927 граница идет в общем северо-западном направлении по границам лесных кварталов №№ 63, 65, 62, 59, 55, 54, 58, 61, 64, 52 урочища Шлинское Баталинского участкового лесничества Фировского лесничества через точки с координатами:

№ 931 57°34'28" северной широты и 33°33'55" восточной долготы,

№ 942 57°34'24" северной широты и 33°32'58" восточной долготы,

№ 950 57°34'45" северной широты и 33°32'00" восточной долготы,

№ 967 57°35'48" северной широты и 33°31'20" восточной долготы,

№ 974 57°35'50" северной широты и 33°29'52" восточной долготы,

№ 1002 57°34'07" северной широты и 33°30'31" восточной долготы,

№ 1008 57°34'08" северной широты и 33°29'24" восточной долготы,

№ 1013 57°35'08" северной широты и 33°29'39" восточной долготы,

№ 1023 57°36'06" северной широты и 33°28'05" восточной долготы,

далее - на юго-запад до точки № 1032 с координатами 57°35'35" северной широты и 33°26'53" восточной долготы, далее - на северо-запад до точки № 1041 с координатами 57°35'44" северной широты и 33°26'02" восточной долготы.

От точки № 1041 граница идет в общем юго-западном направлении через точки с координатами:

№ 1045 57°35'31" северной широты и 33°25'37" восточной долготы

№ 1051 57°35'07" северной широты и 33°25'15" восточной долготы,

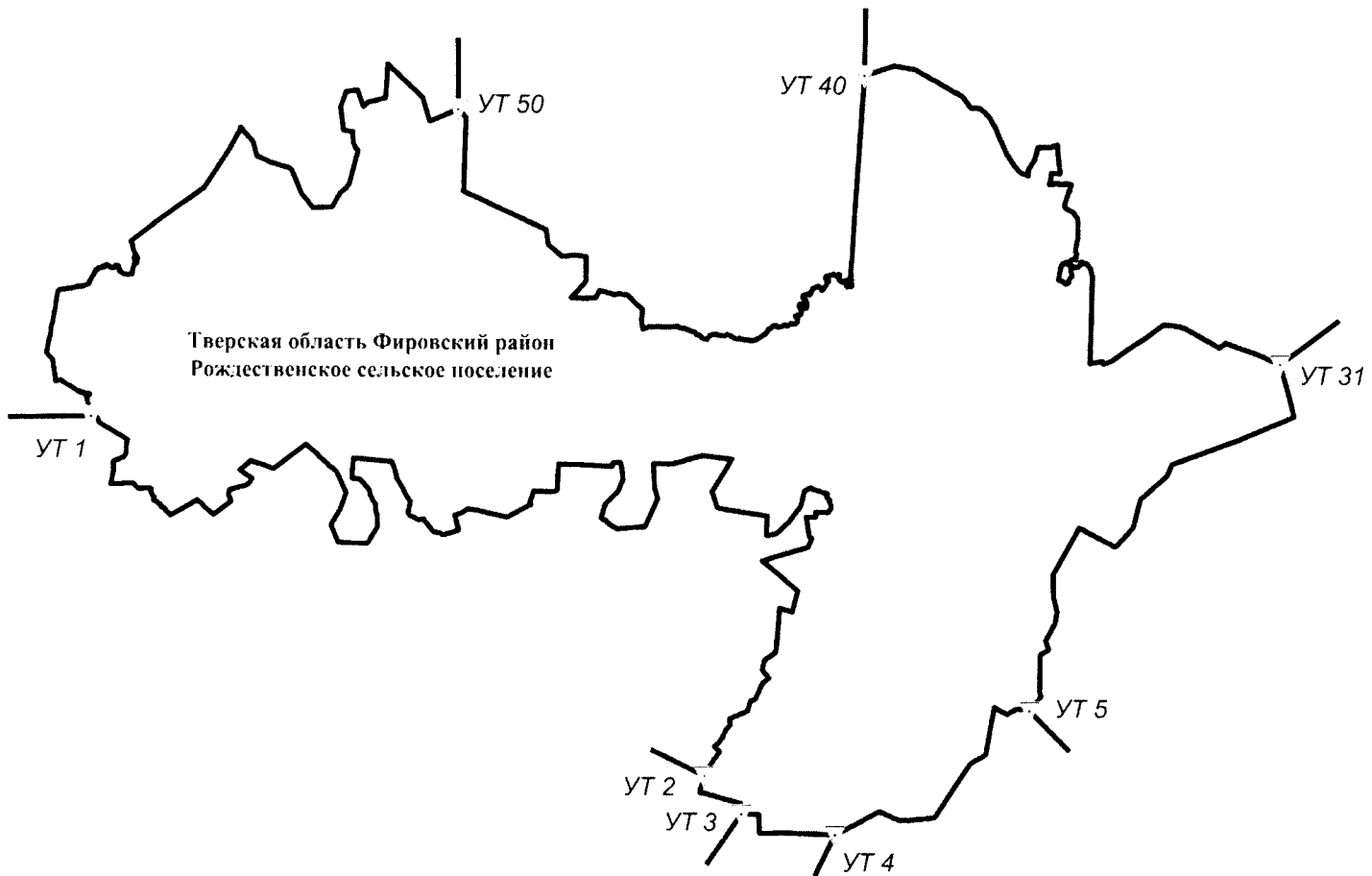
№ 1057 57°34'53" северной широты и 33°25'20" восточной долготы,

№ 1064 57°34'36" северной широты и 33°24'40" восточной долготы,

№ 1068 57°34'54" северной широты и 33°24'03" восточной долготы до

точки № 1075 с координатами 57°34'33" северной широты и 33°23'03" восточной долготы, далее - на северо-запад до точки № 1171 с координатами 57°35'06" северной широты и 33°22'14" восточной долготы, далее - на запад до точки № 1176 с координатами 57°35'09" северной широты и 33°20'45" восточной долготы, далее - на северо-восток до точки № 1192 с координатами 57°36'03" северной широты и 33°21'20" восточной долготы, далее - на северо-запад до узловой точки № УТ 1 с координатами 57°36'31" северной широты и 33°19'56" восточной долготы, расположенной на стыке границ муниципальных образований Тверской области Рождественское сельское поселение Фировского района, Фировское сельское поселение Фировского района и Новгородской области.

2. Схема границ муниципального образования Тверской области Рождественское сельское поселение Фировского района



Описание смежеств:

- от УТ 1 до УТ 50 – граница с Новгородской областью;
- от УТ 50 до УТ 40 – граница с муниципальным образованием Тверской области городской округ ЗАТО «Озерный»;
- от УТ 40 до УТ 31 – граница с муниципальным образованием Тверской области Бологовский район;
- от УТ 31 до УТ 5 – граница с муниципальным образованием Тверской области Вышневолоцкий городской округ;
- от УТ 5 до УТ 4 – граница с муниципальным образованием Тверской области Великооктябрьское сельское поселение Фировского района;
- от УТ 4 до УТ 3 – граница с муниципальным образованием Тверской области Фировское сельское поселение Фировского района;
- от УТ 3 до УТ 2 – граница с муниципальным образованием Тверской области Фировское городское поселение Фировского района;
- от УТ 2 до УТ 1 – граница с муниципальным образованием Тверской области Фировское сельское поселение Фировского района.

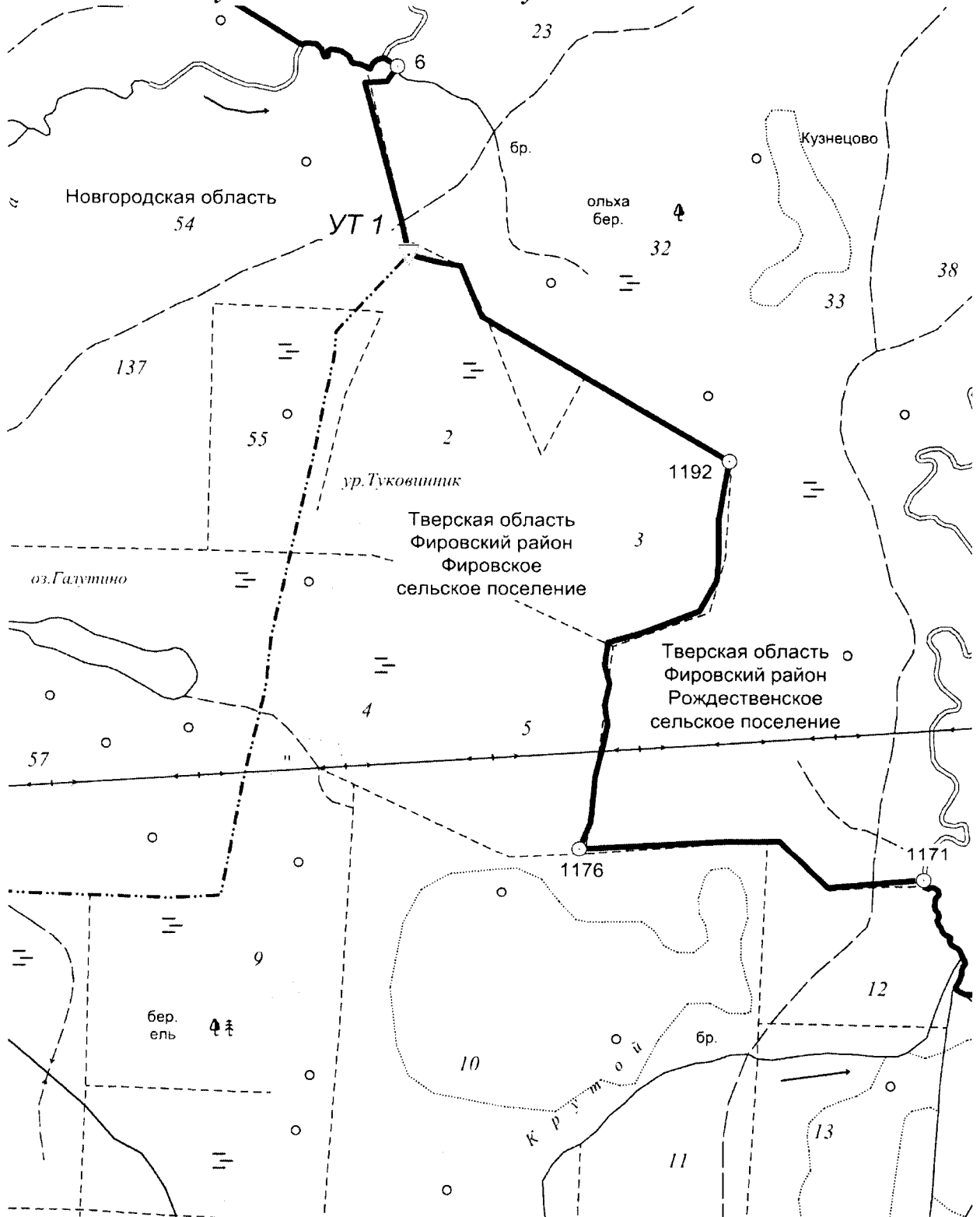
Условные обозначения:

— - граница муниципального образования Тверской области Рождественское сельское поселение Фировского района;

▽ УТ 1 - обозначение узловой точки границы муниципального образования Тверской области Рождественское сельское поселение Фировского района и ее номер.

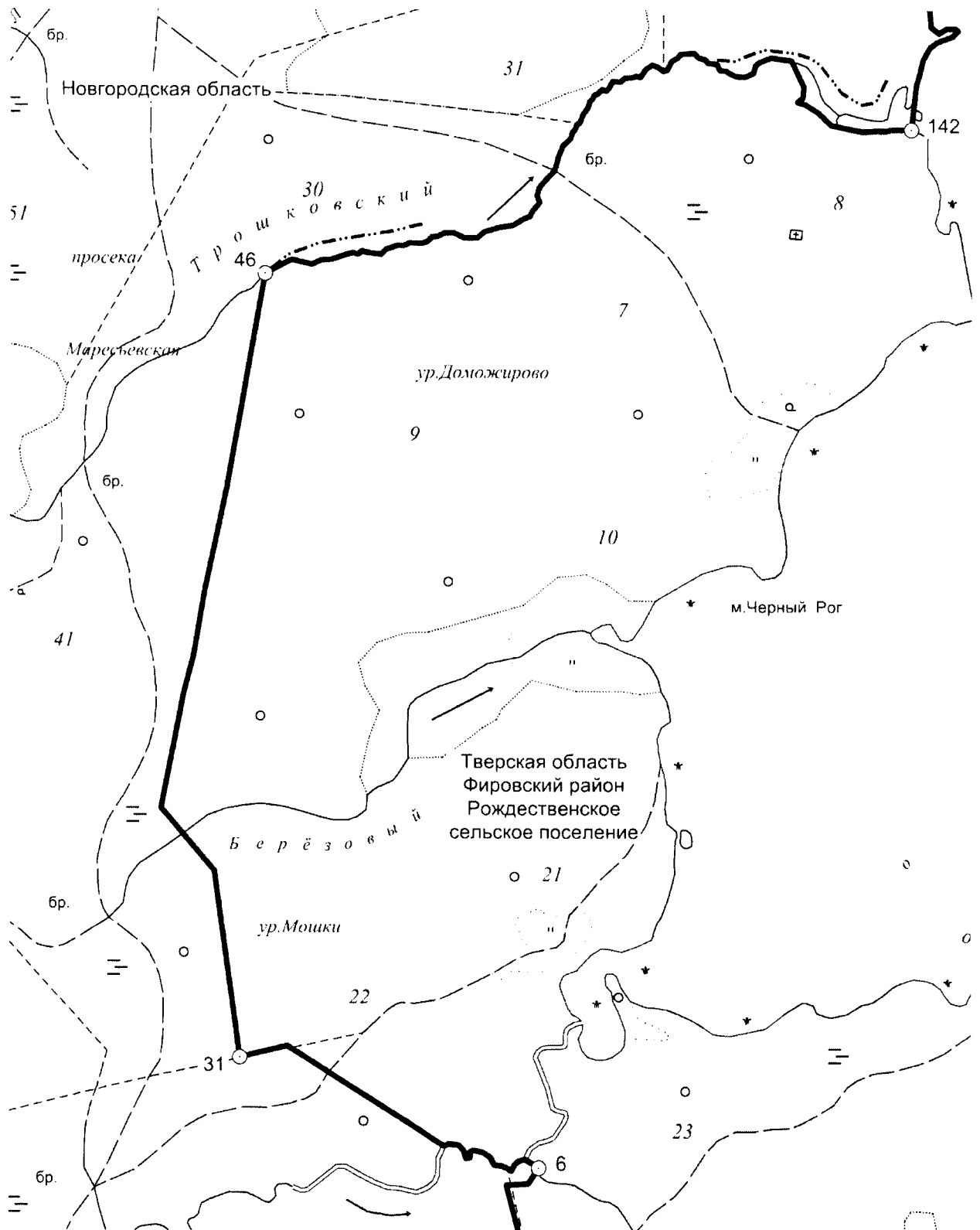
**3. Схема прохождения границы между муниципальным образованием
Тверской области Рождественское сельское поселение Фировского
района и иными муниципальными образованиями**

*Схема прохождения границы между муниципальным образованием
Тверской области Рождественское сельское поселение
Фировского района и Новгородской областью
от узловой точки № УТ 1 до узловой точки № УТ 50*



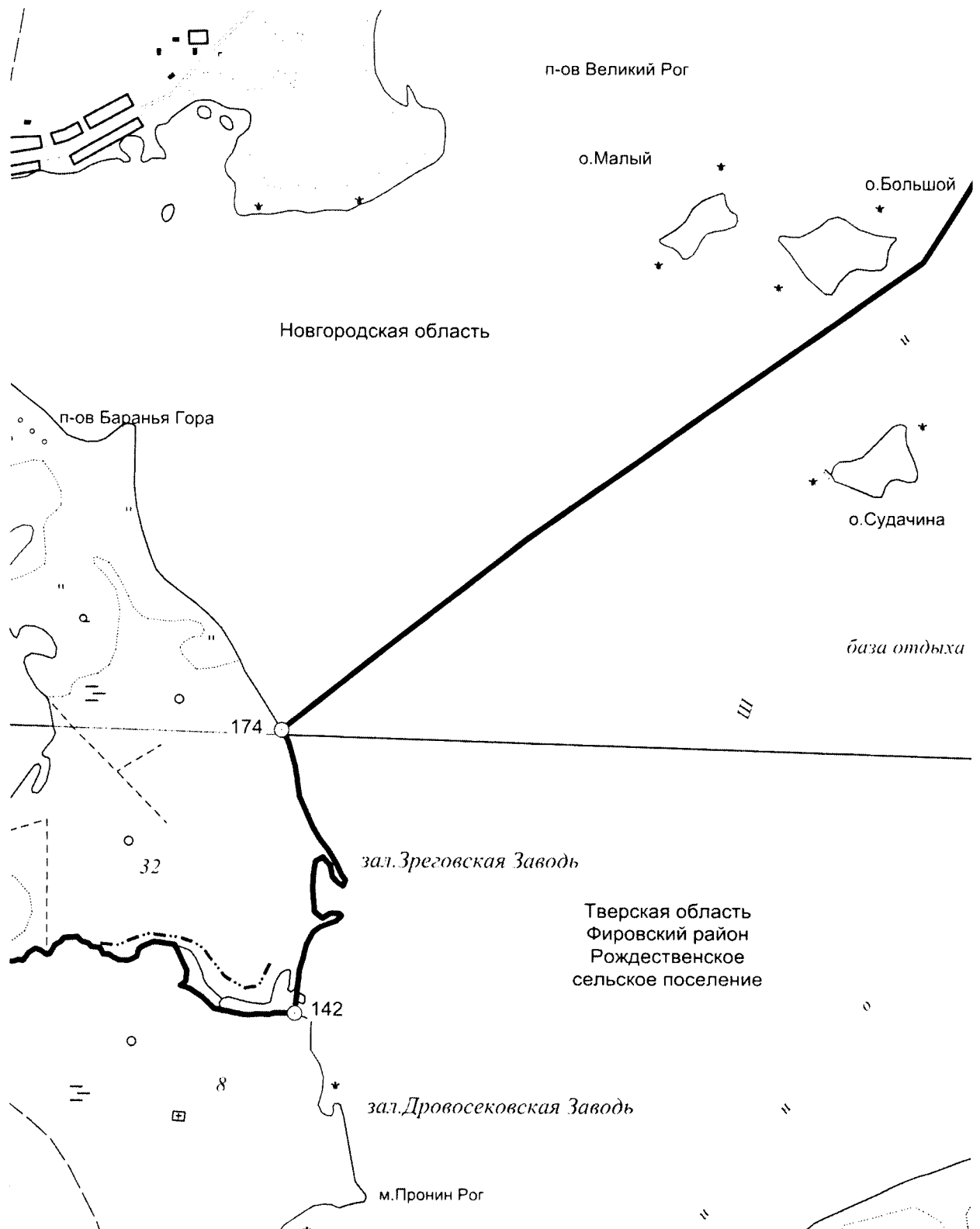
Масштаб 1:25000

**Схема прохождения границы между муниципальным образованием
Тверской области Рождественское сельское поселение
Фировского района и Новгородской областью
от узловой точки № УТ 1 до узловой точки № УТ 50**



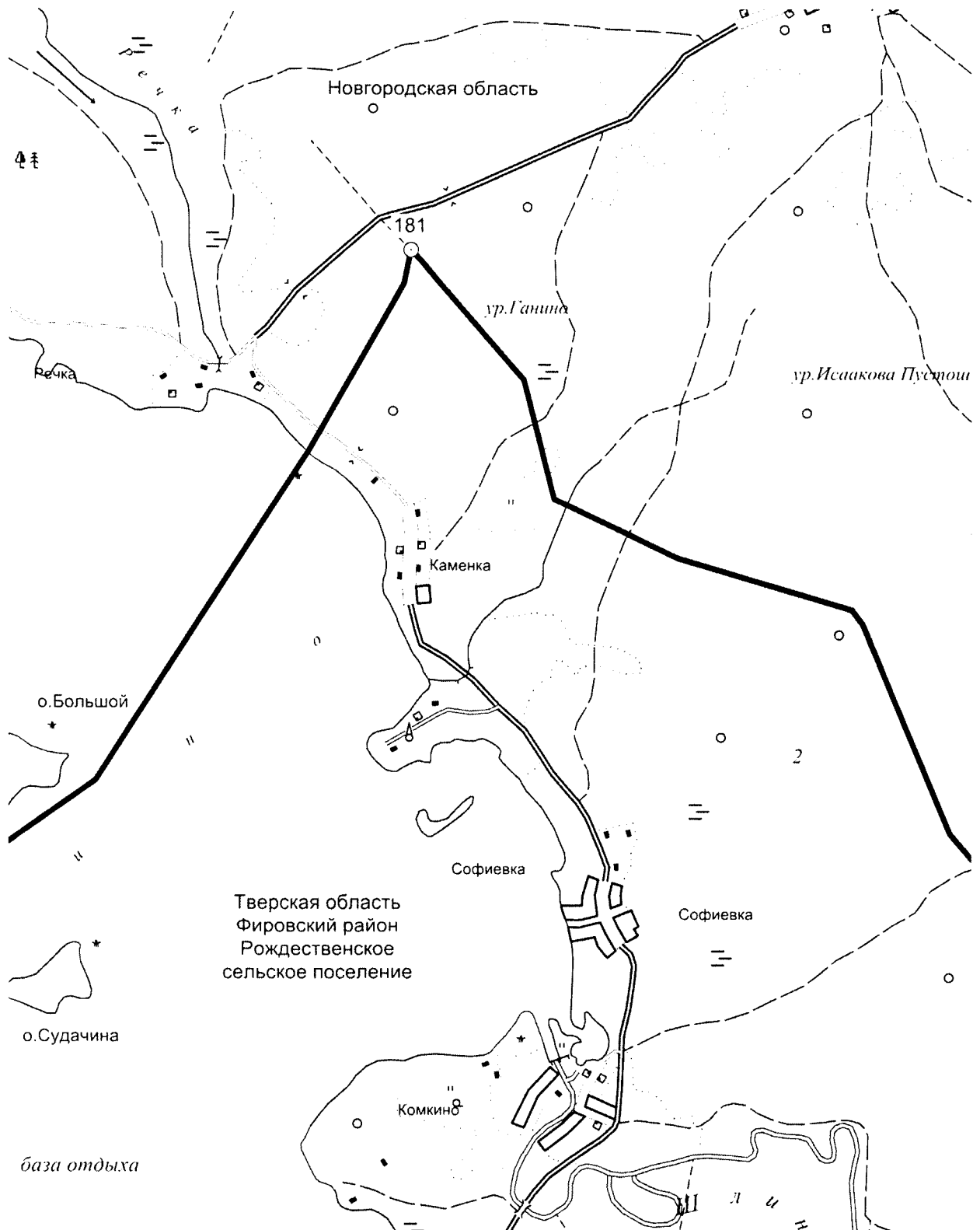
Масштаб 1:25000

**Схема прохождения границы между муниципальным образованием
Тверской области Рождественское сельское поселение
Фировского района и Новгородской областью
от узловой точки № УТ 1 до узловой точки № УТ 50**



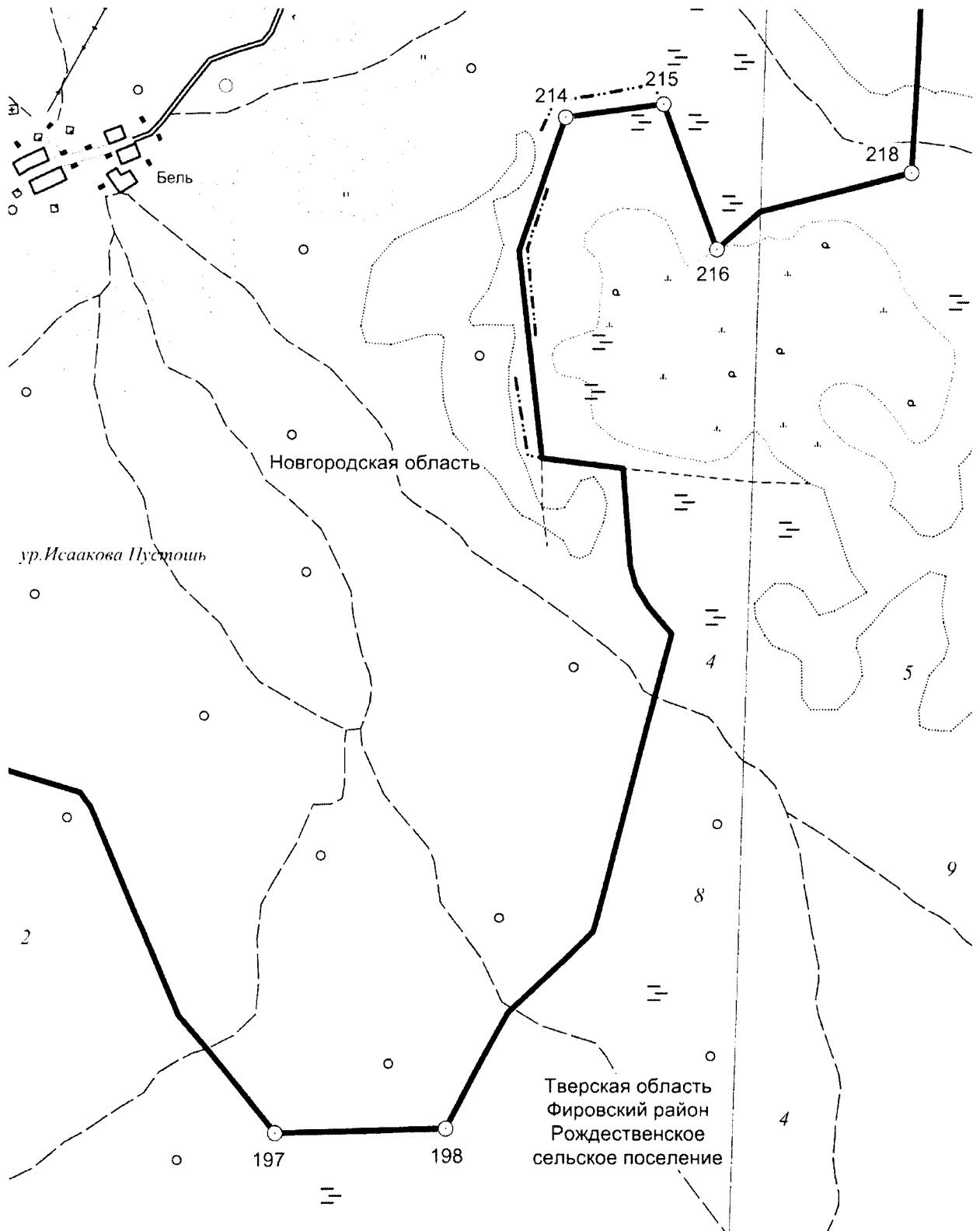
Масштаб 1:25000

**Схема прохождения границы между муниципальным образованием
Тверской области Рождественское сельское поселение
Фировского района и Новгородской областью
от узловой точки № УТ 1 до узловой точки № УТ 50**



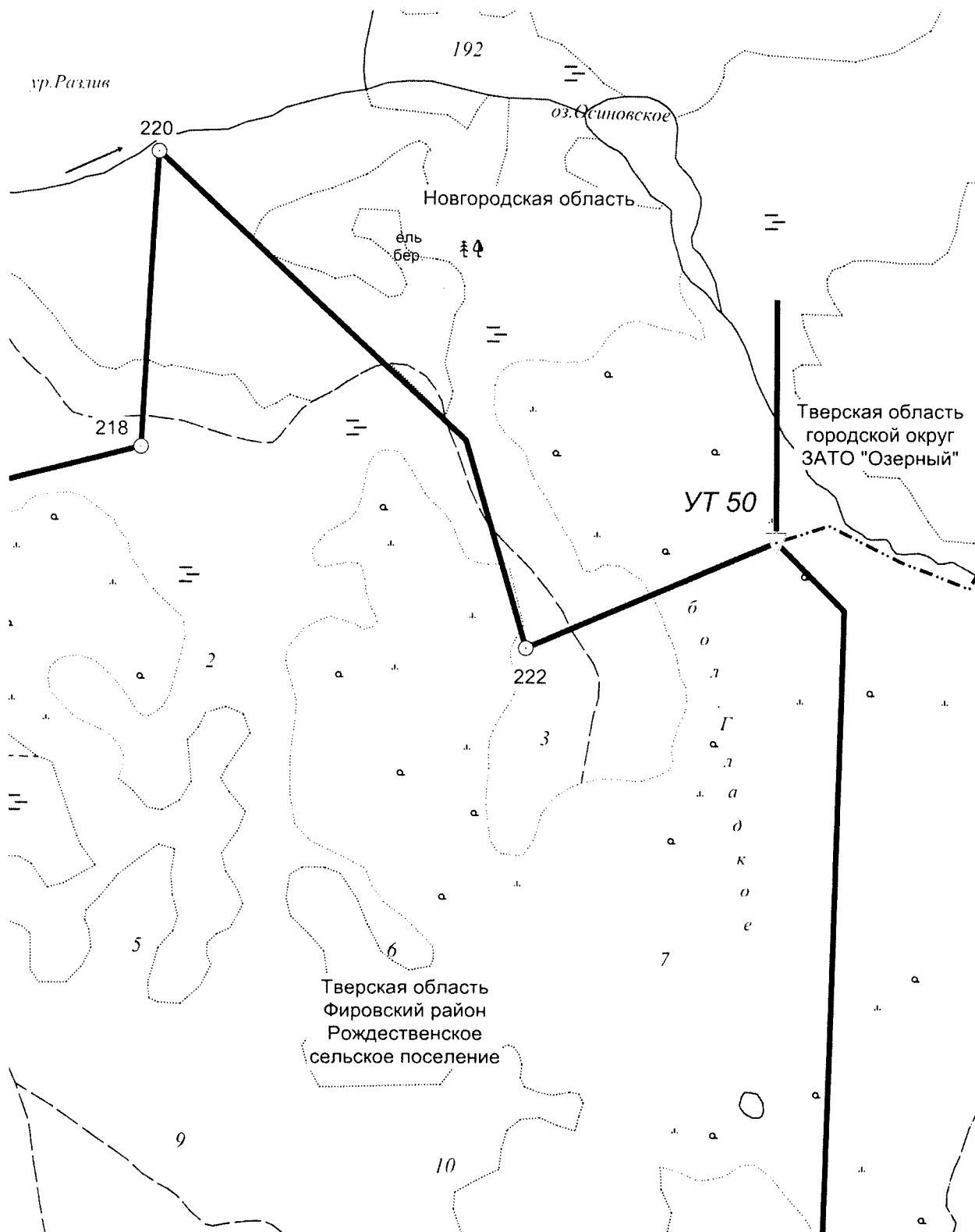
Масштаб 1:25000

**Схема прохождения границы между муниципальным образованием
Тверской области Рождественское сельское поселение
Фировского района и Новгородской областью
от узловой точки № УТ 1 до узловой точки № УТ 50**



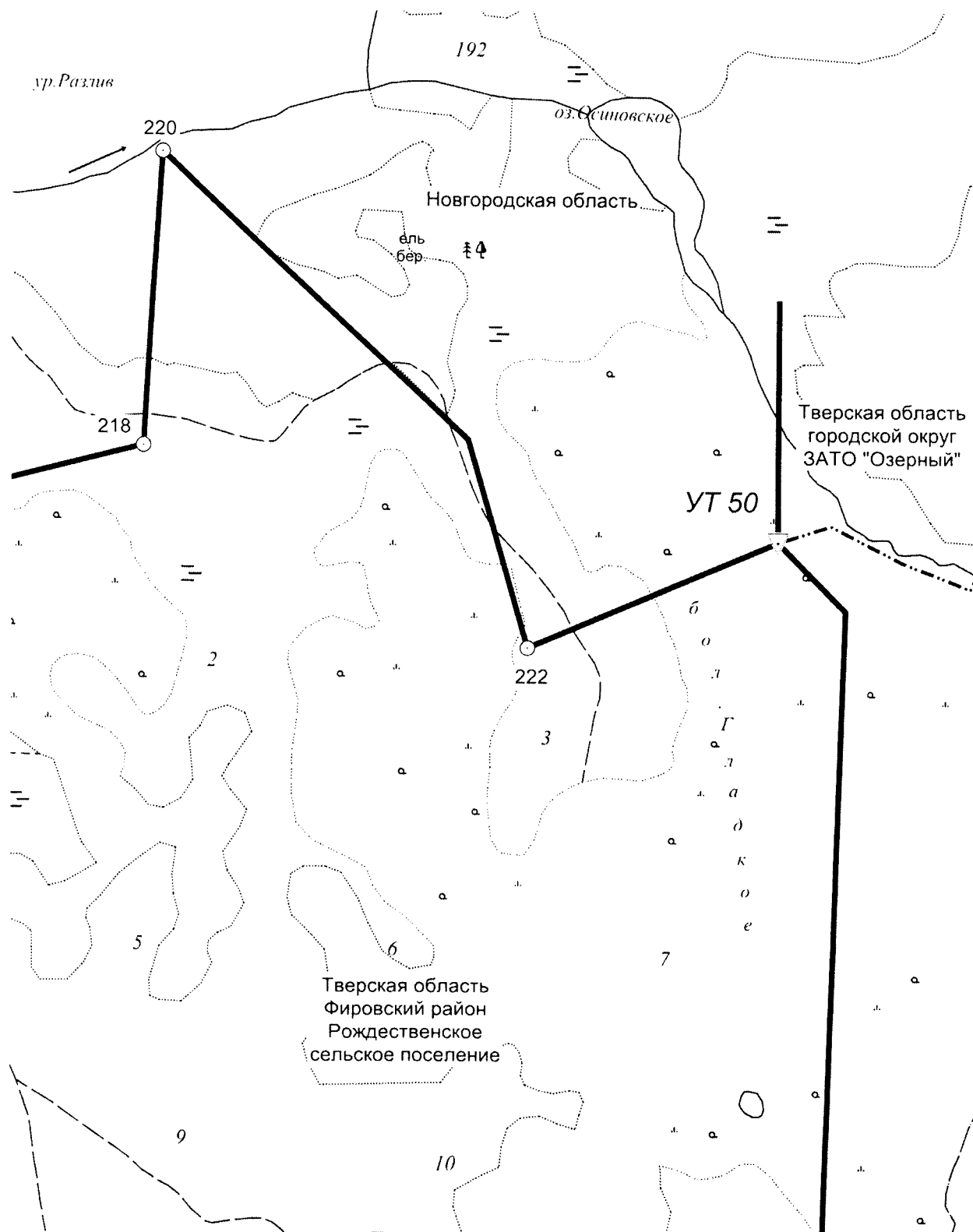
Масштаб 1:25000

**Схема прохождения границы между муниципальным образованием
Тверской области Рождественское сельское поселение
Фировского района и Новгородской областью
от узловой точки № УТ 1 до узловой точки № УТ 50**



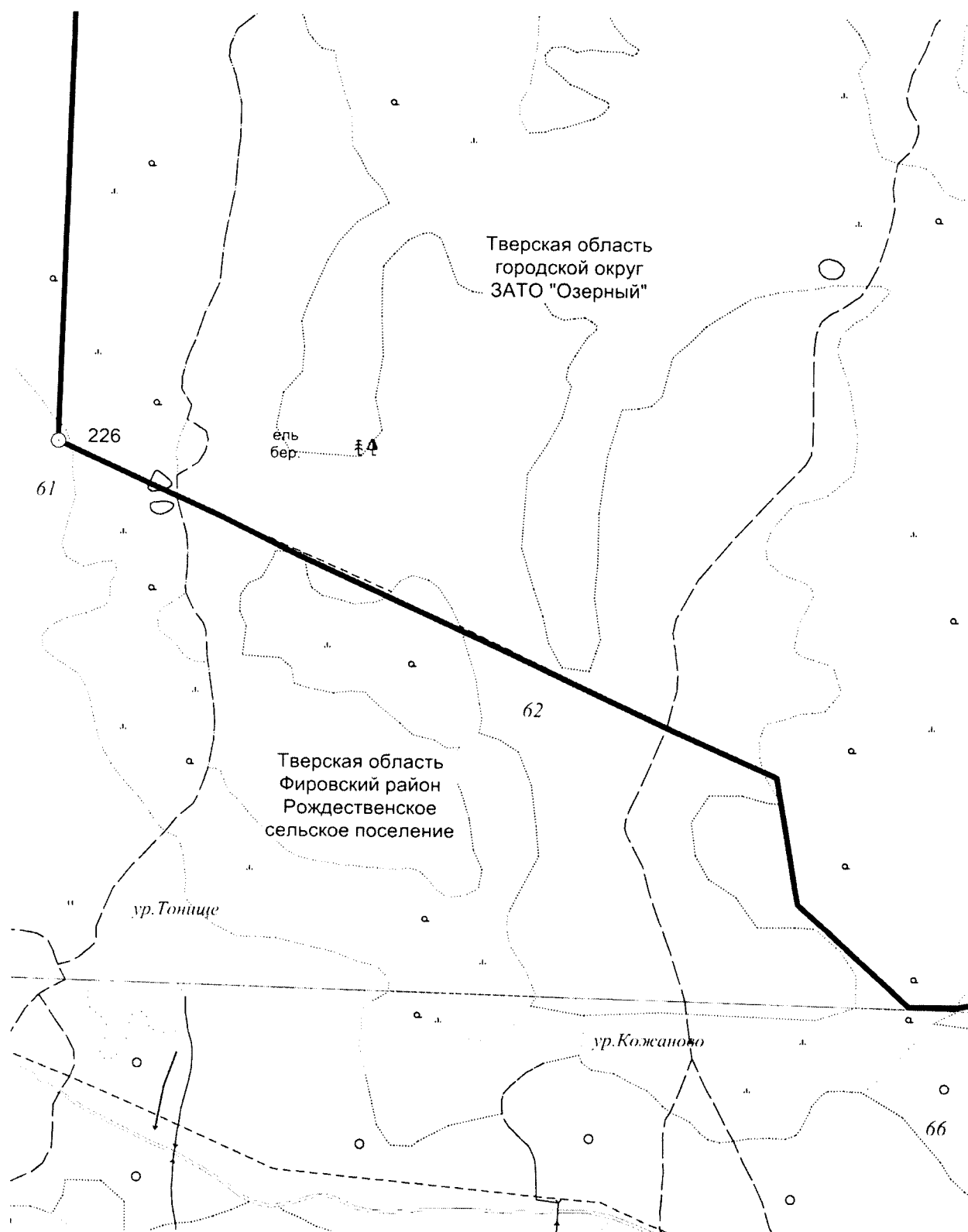
Масштаб 1:25000

**Схема прохождения границы между муниципальными образованиями
Тверской области Рождественское сельское поселение Фировского района и
городской округ ЗАТО «Озерный»
от узловой точки № УТ 50 до узловой точки № УТ 40**



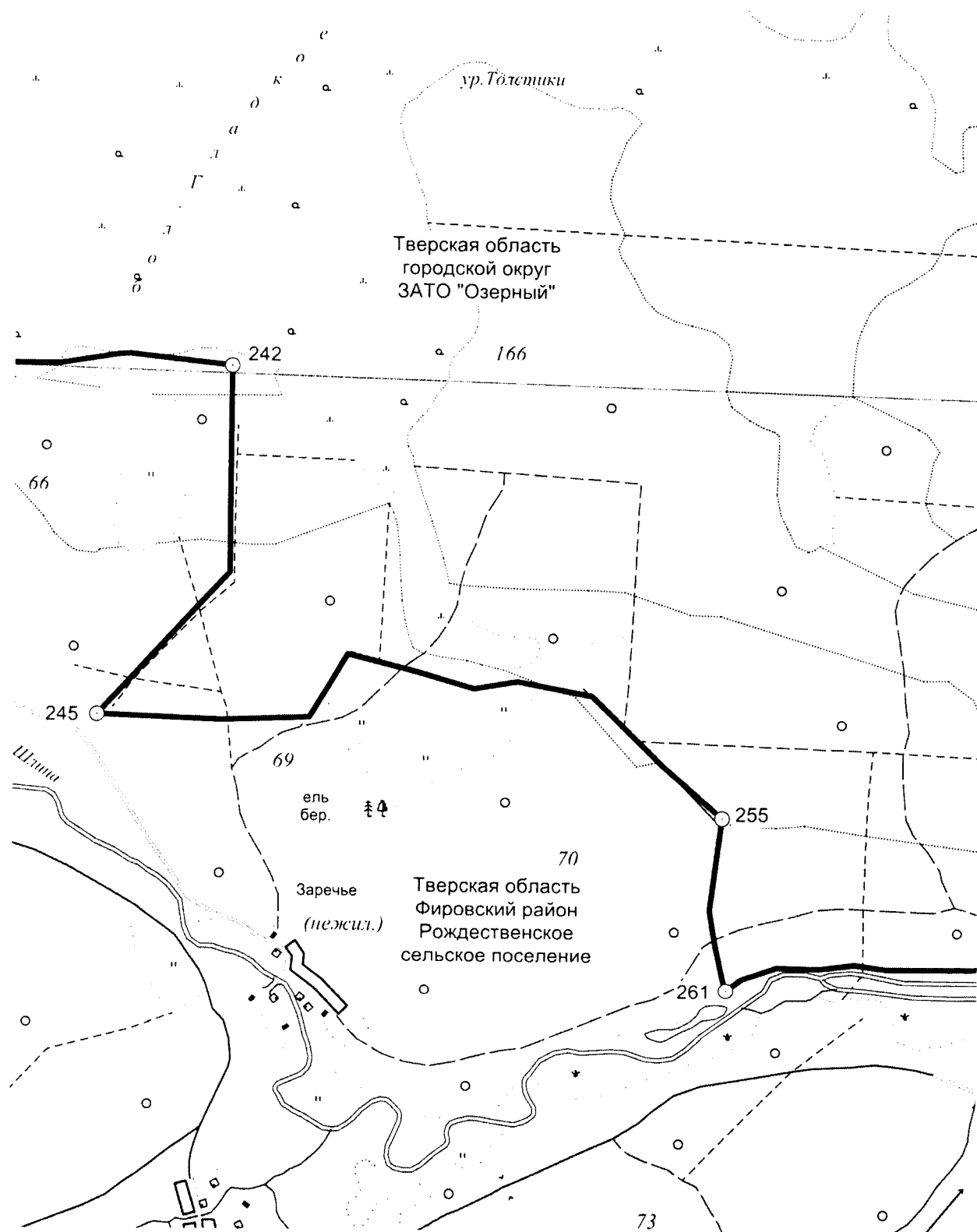
Масштаб 1:25000

**Схема прохождения границы между муниципальными образованиями
Тверской области Рождественское сельское поселение Фировского района и
городской округ ЗАТО «Озерный»
от узловой точки № УТ 50 до узловой точки № УТ 40**



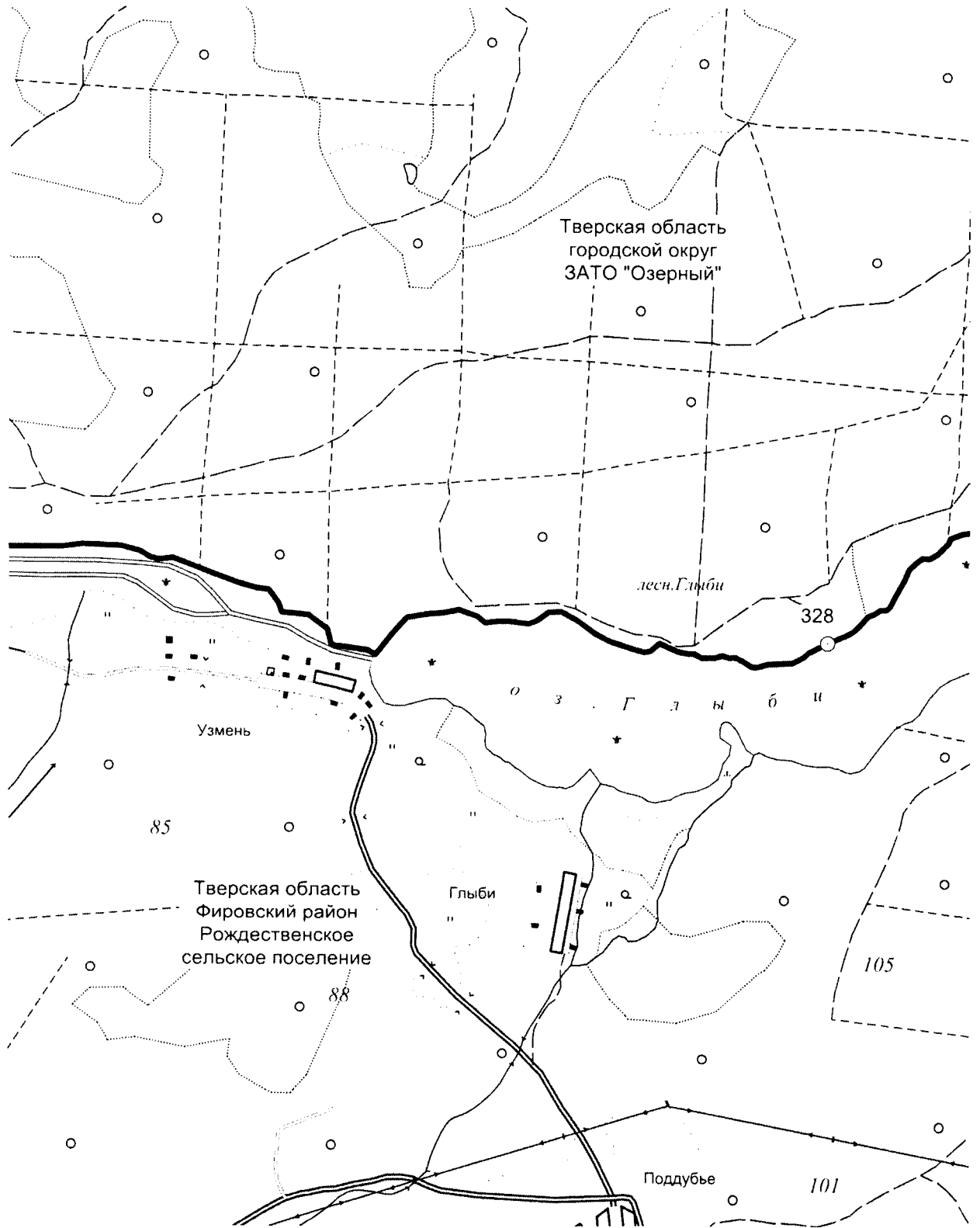
Масштаб 1:25000

**Схема прохождения границы между муниципальными образованиями
Тверской области Рождественское сельское поселение Фировского района и
городской округ ЗАТО «Озерный»
от узловой точки № УТ 50 до узловой точки № УТ 40**



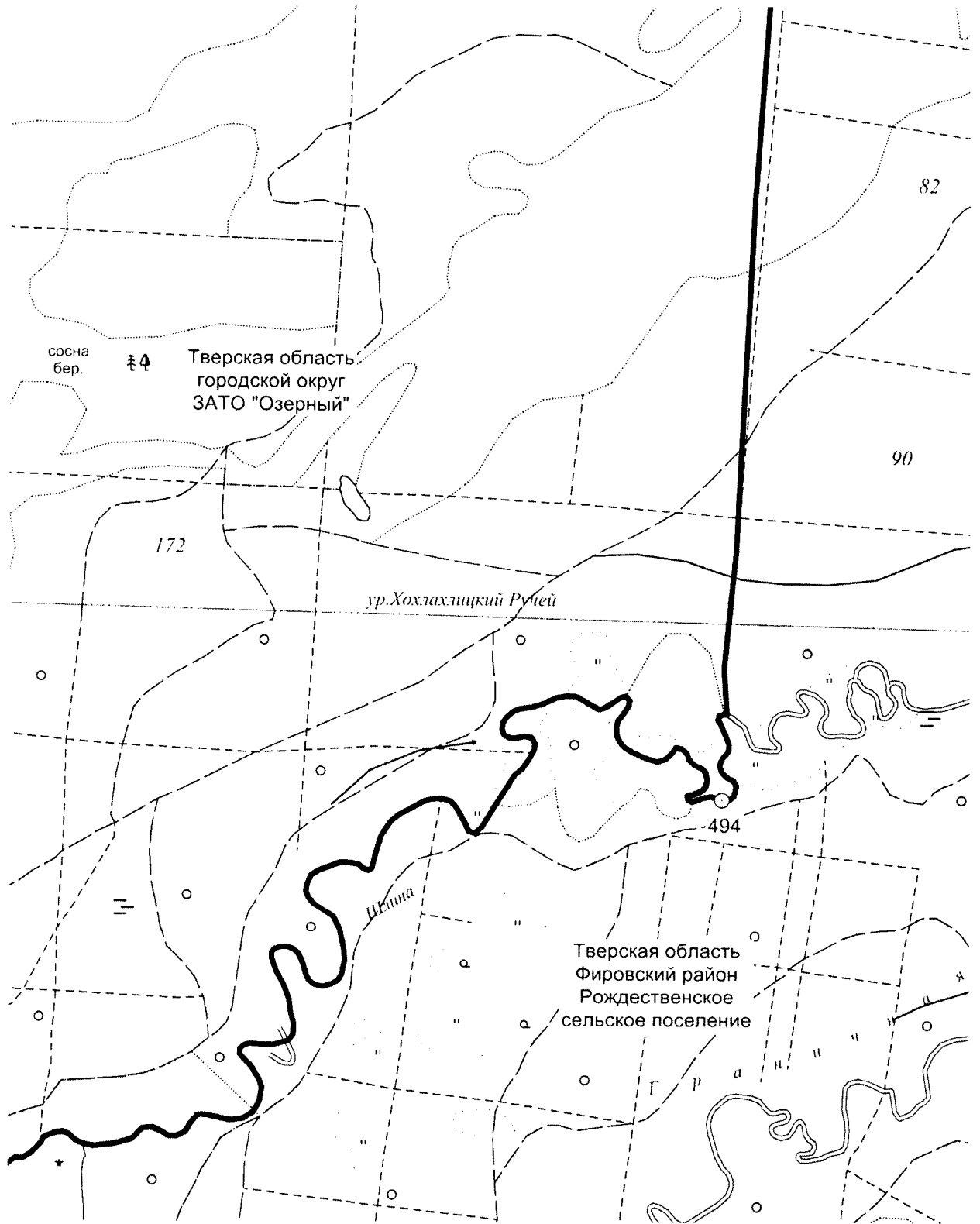
Масштаб 1:25000

**Схема прохождения границы между муниципальными образованиями
Тверской области Рождественское сельское поселение Фировского района и
городской округ ЗАТО «Озерный»
от узловой точки № УТ 50 до узловой точки № УТ 40**



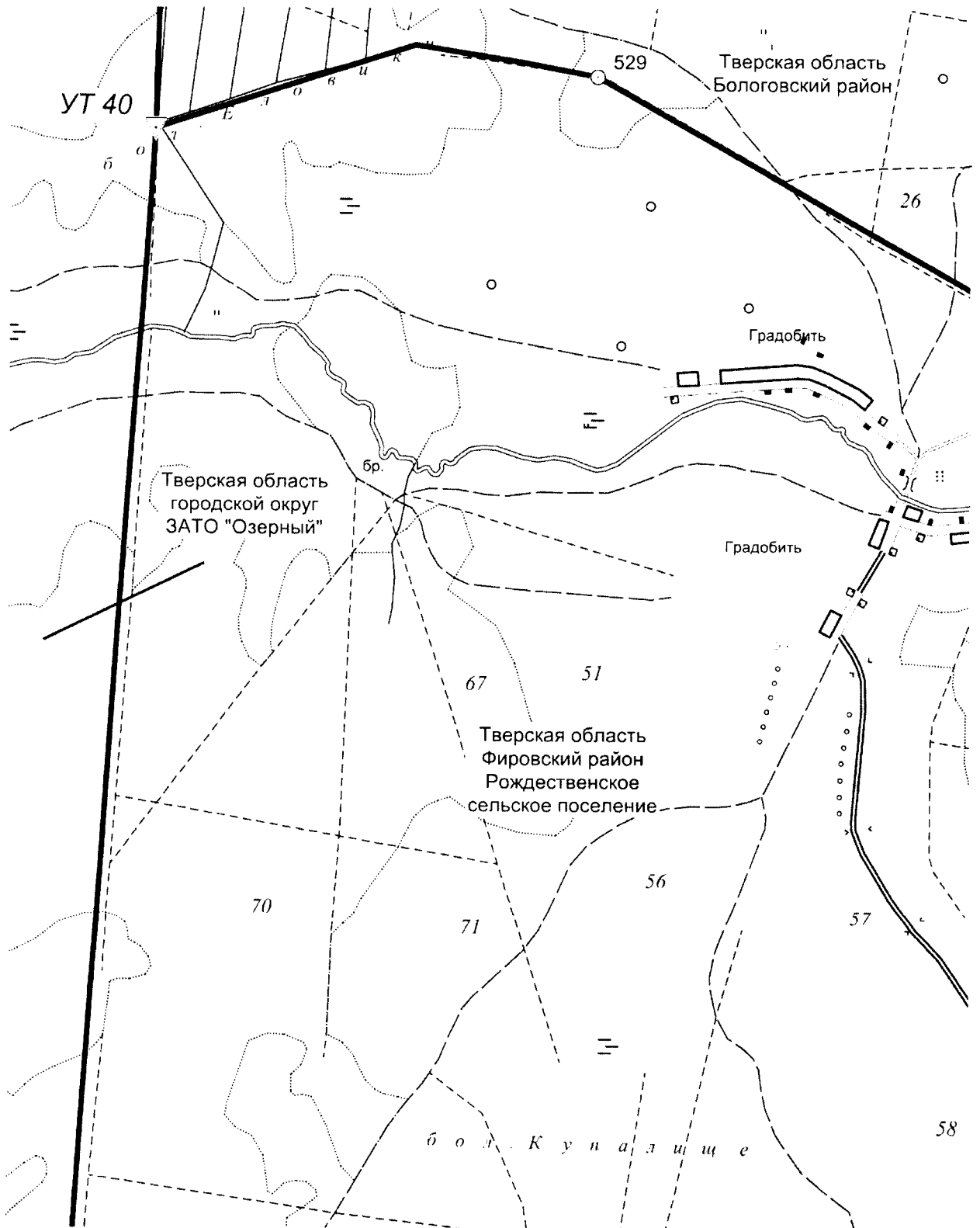
Масштаб 1:25000

**Схема прохождения границы между муниципальными образованиями
Тверской области Рождественское сельское поселение Фировского района и
городской округ ЗАТО «Озерный»
от узловой точки № УТ 50 до узловой точки № УТ 40**



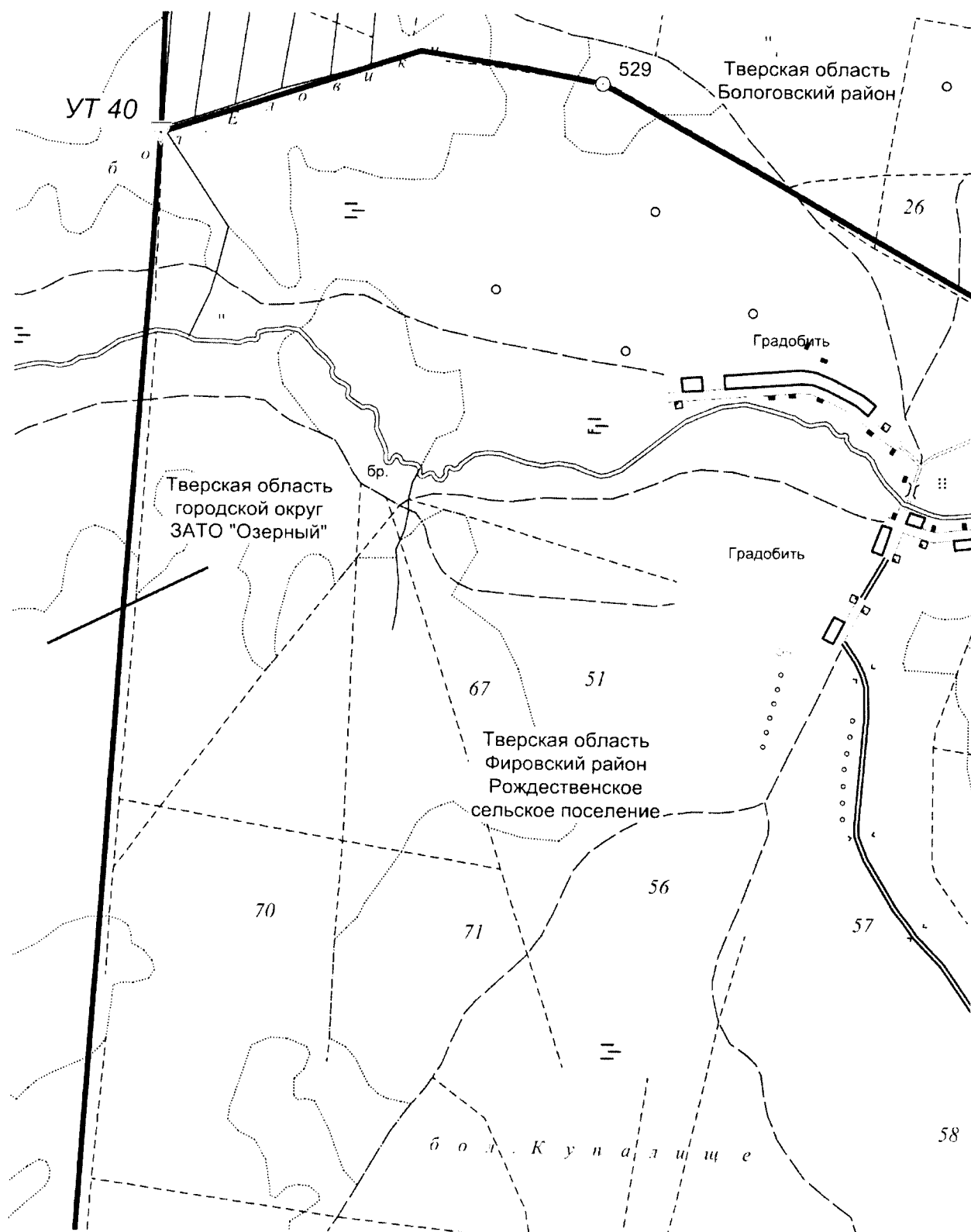
Масштаб 1:25000

**Схема прохождения границы между муниципальными образованиями
Тверской области Рождественское сельское поселение Фировского района и
городской округ ЗАТО «Озерный»
от узловой точки № УТ 50 до узловой точки № УТ 40**



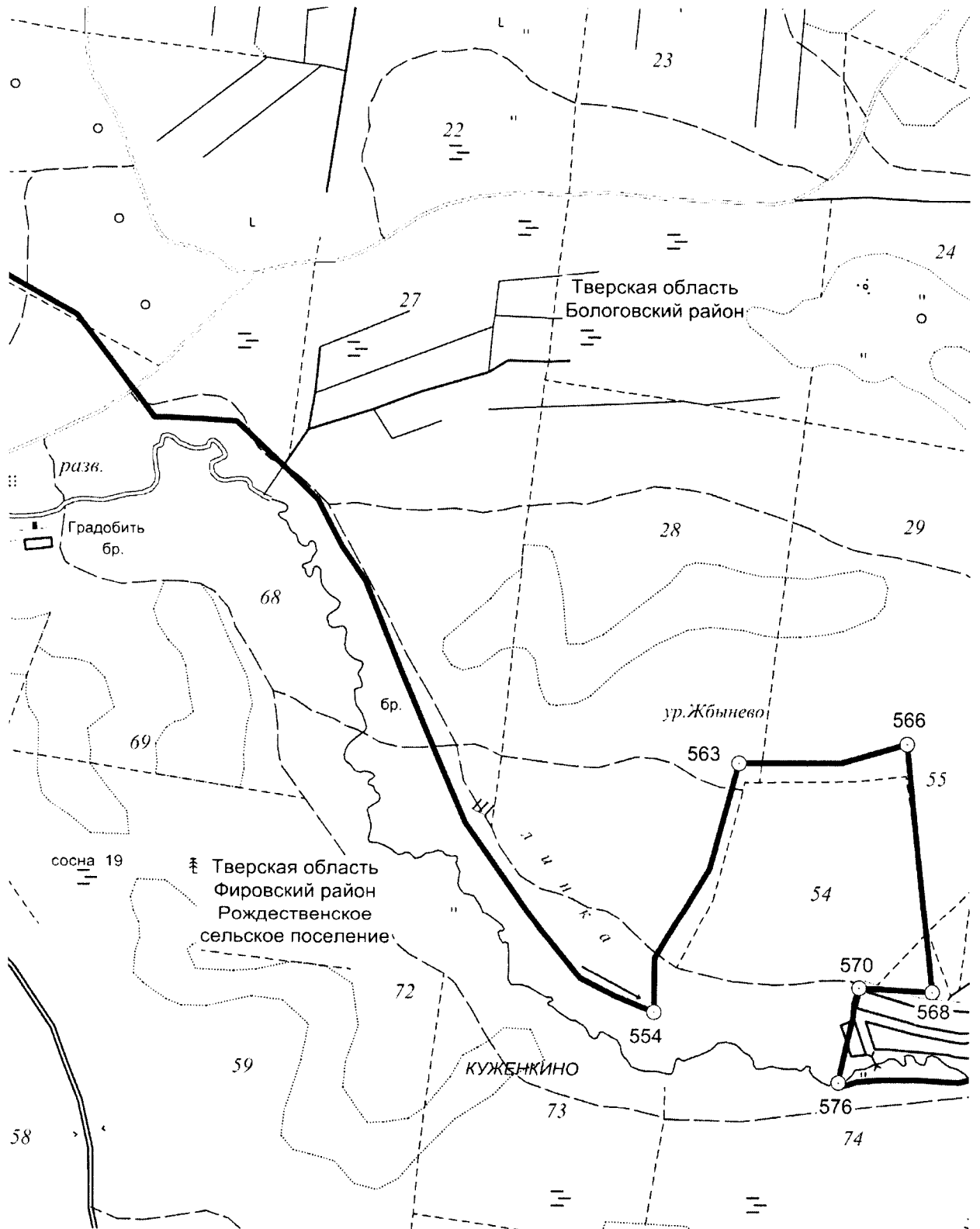
Масштаб 1:25000

**Схема прохождения границы между муниципальными образованиями
Тверской области Рождественское сельское поселение Фировского района
и Бологовский район
от узловой точки № УТ 40 до узловой точки № УТ 31**



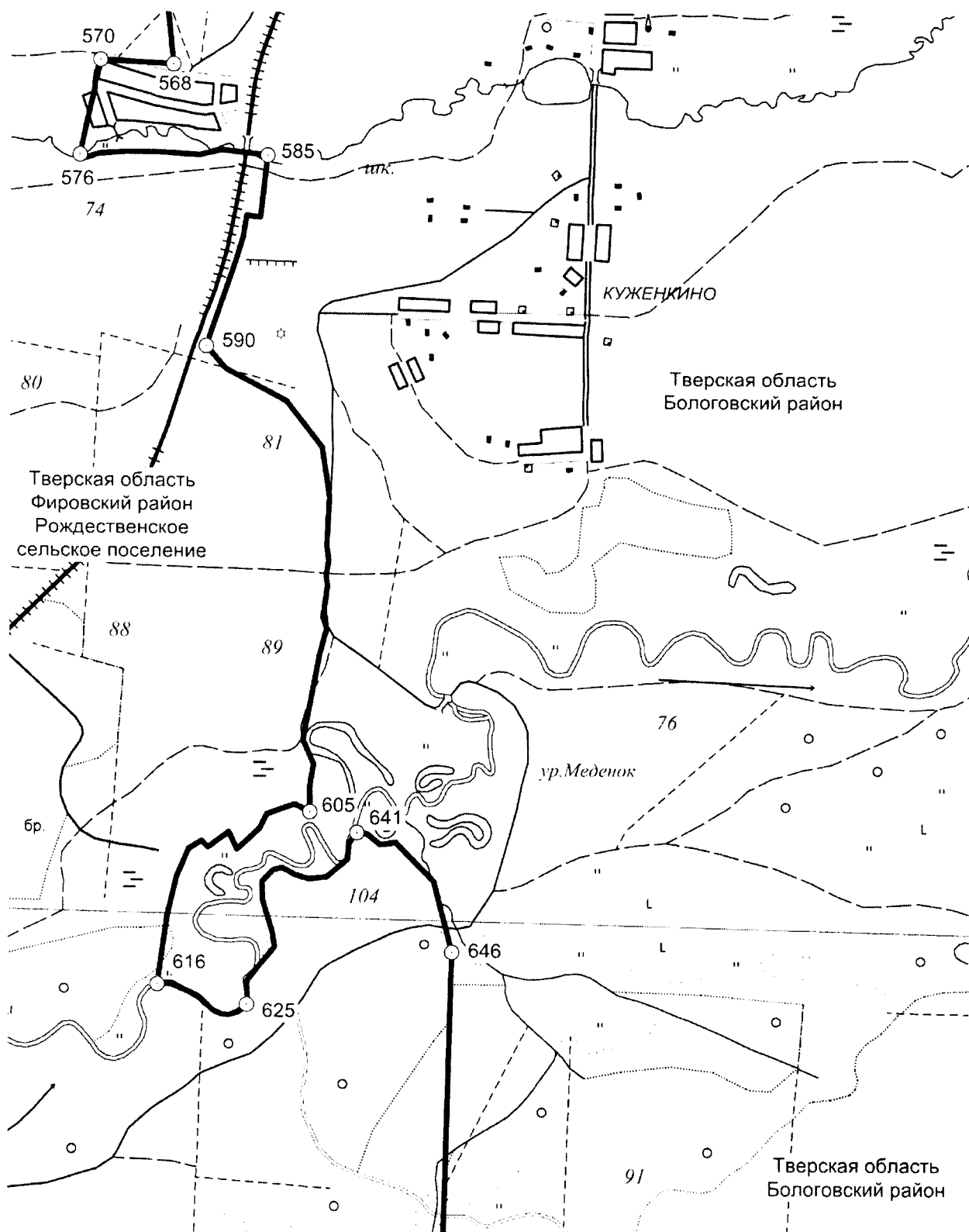
Масштаб 1:25000

**Схема прохождения границы между муниципальными образованиями
Тверской области Рождественское сельское поселение Фировского района
и Бологовский район
от узловой точки № УТ 40 до узловой точки № УТ 31**



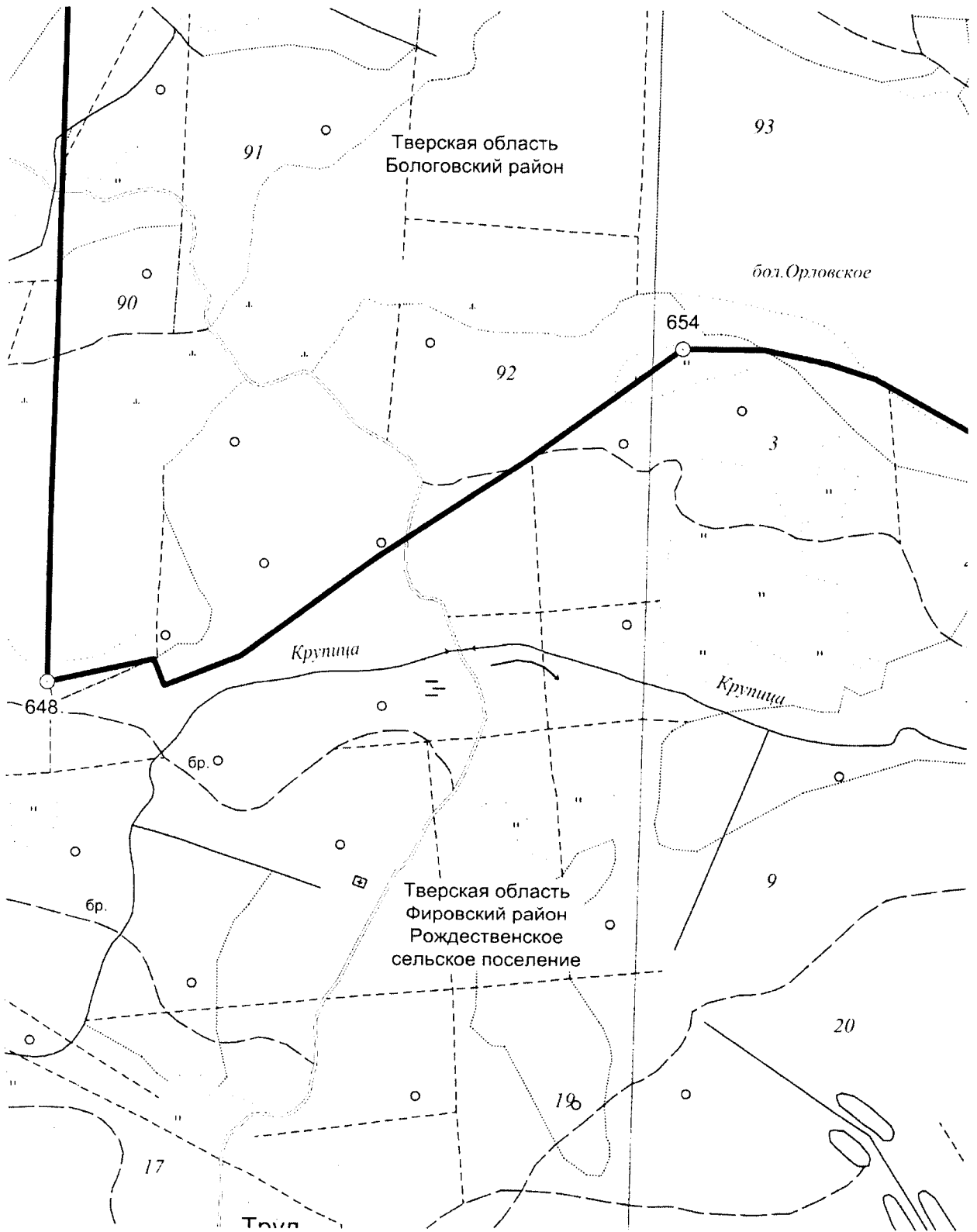
Масштаб 1:25000

**Схема прохождения границы между муниципальными образованиями
Тверской области Рождественское сельское поселение Фировского района
и Бологовский район
от узловой точки № УТ 40 до узловой точки № УТ 31**



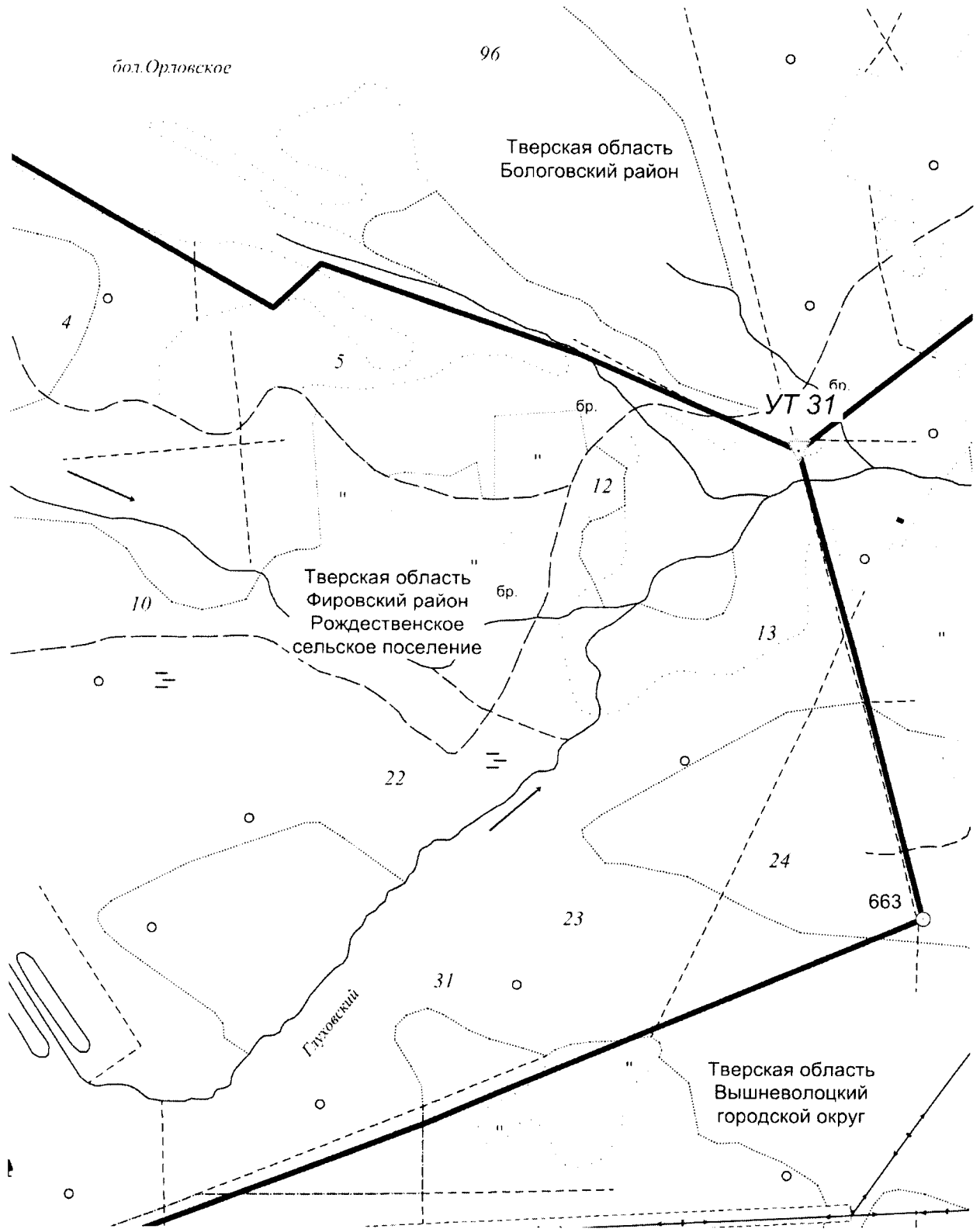
Масштаб 1:25000

**Схема прохождения границы между муниципальными образованиями
Тверской области Рождественское сельское поселение Фировского района
и Бологовский район
от узловой точки № УТ 40 до узловой точки № УТ 31**



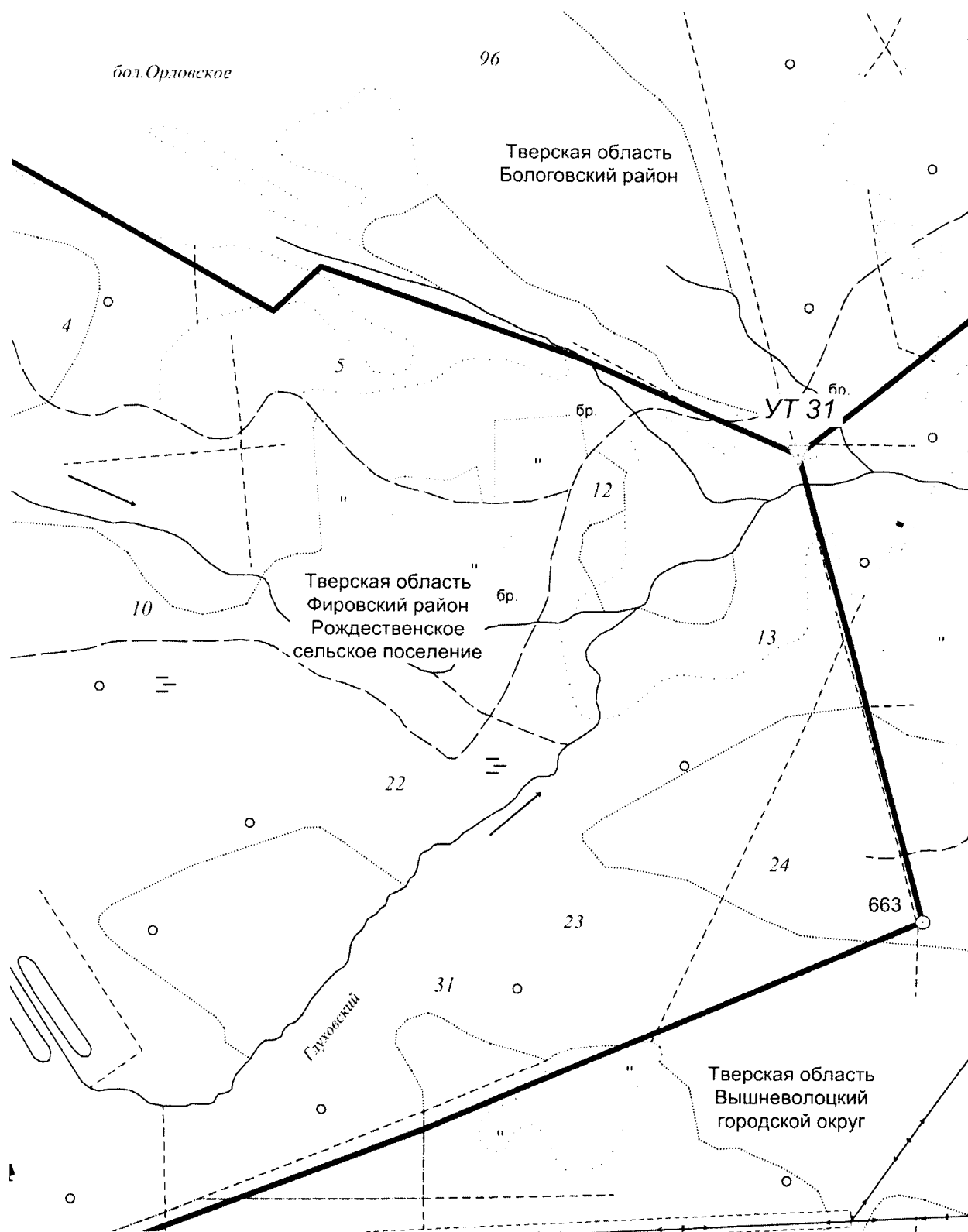
Масштаб 1:25000

**Схема прохождения границы между муниципальными образованиями
Тверской области Рождественское сельское поселение Фировского района
и Бологовский район
от узловой точки № УТ 40 до узловой точки № УТ 31**



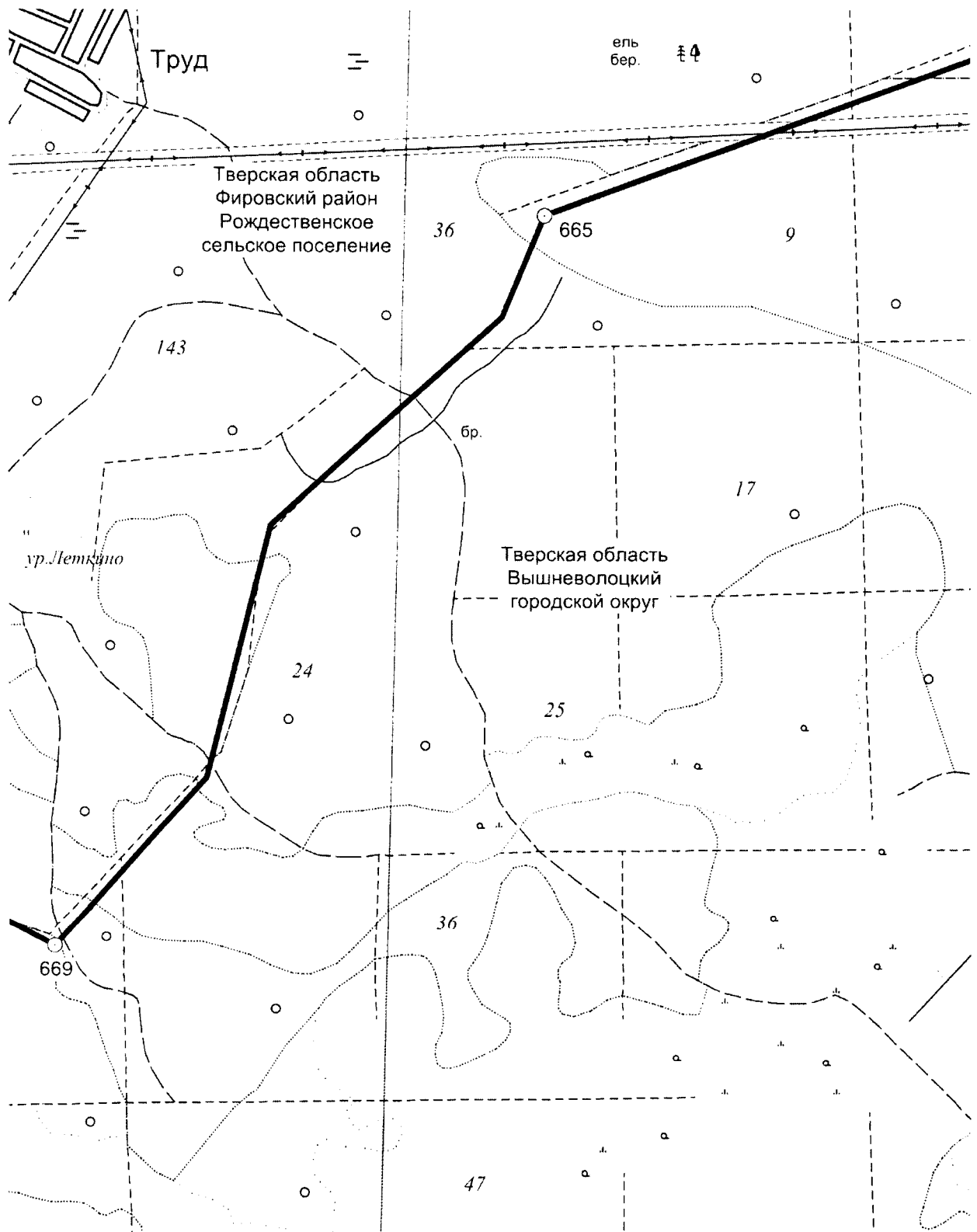
Масштаб 1:25000

**Схема прохождения границы между муниципальными образованиями
Тверской области Рождественское сельское поселение Фировского района
и Вышневолоцкий городской округ
от узловой точки № УТ 31 до узловой точки № УТ 5**



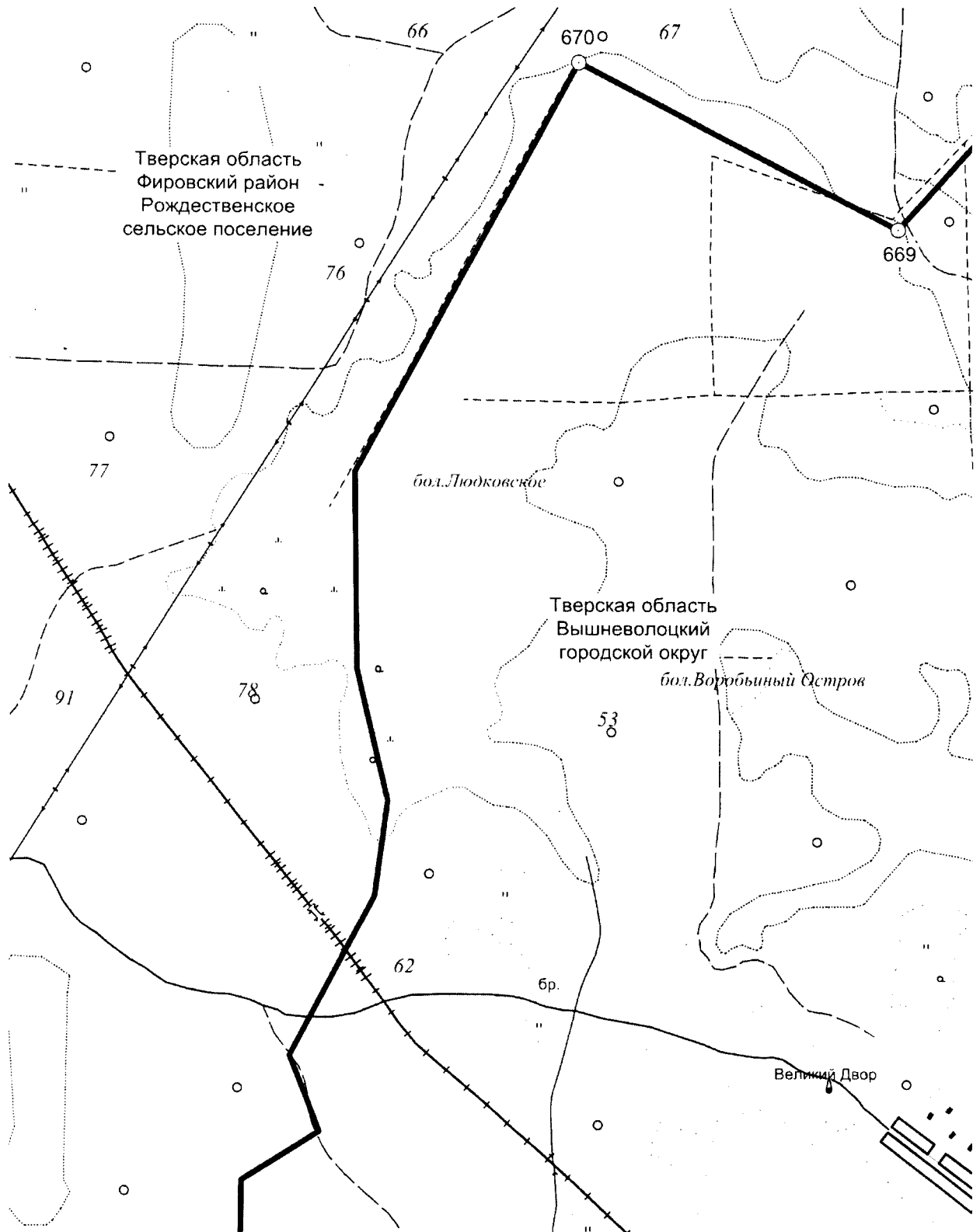
Масштаб 1:25000

**Схема прохождения границы между муниципальными образованиями
Тверской области Рождественское сельское поселение Фировского района
и Вышневолоцкий городской округ
от узловой точки № УТ 31 до узловой точки № УТ 5**



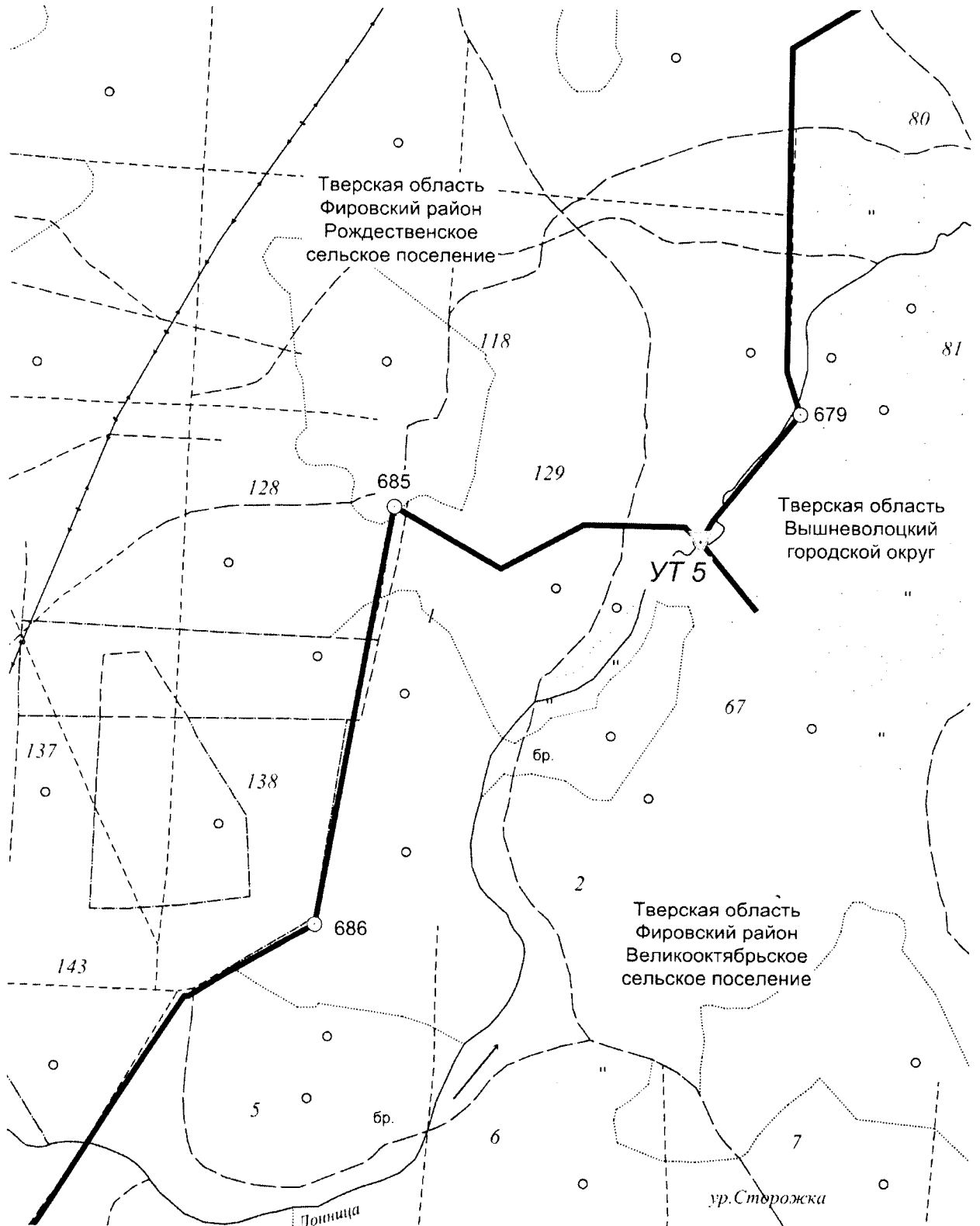
Масштаб 1:25000

**Схема прохождения границы между муниципальными образованиями
Тверской области Рождественское сельское поселение Фировского района
и Вышневолоцкий городской округ
от узловой точки № УТ 31 до узловой точки № УТ 5**



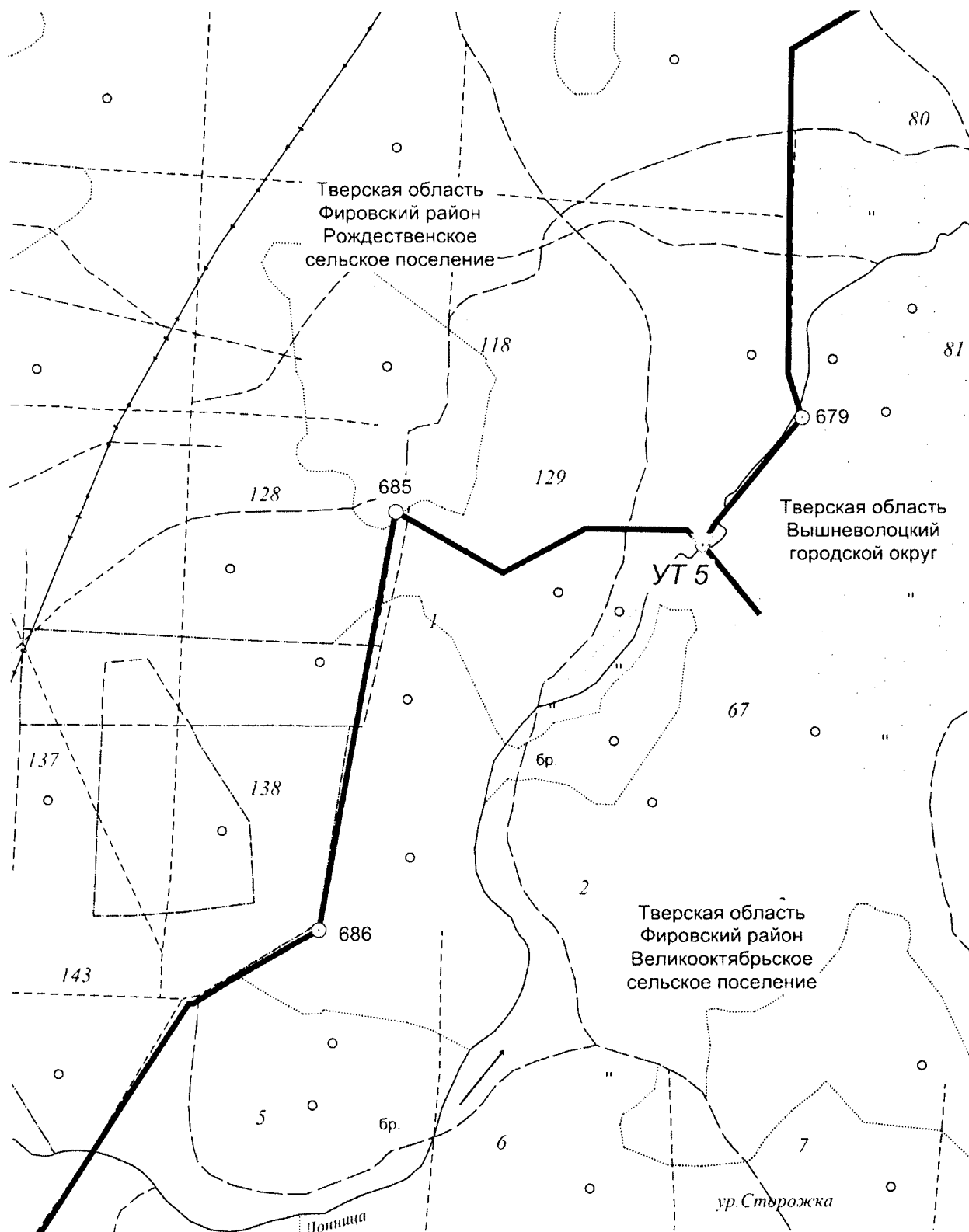
Масштаб 1:25000

**Схема прохождения границы между муниципальными образованиями
Тверской области Рождественское сельское поселение Фировского района
и Вышневолоцкий городской округ
от узловой точки № УТ 31 до узловой точки № УТ 5**



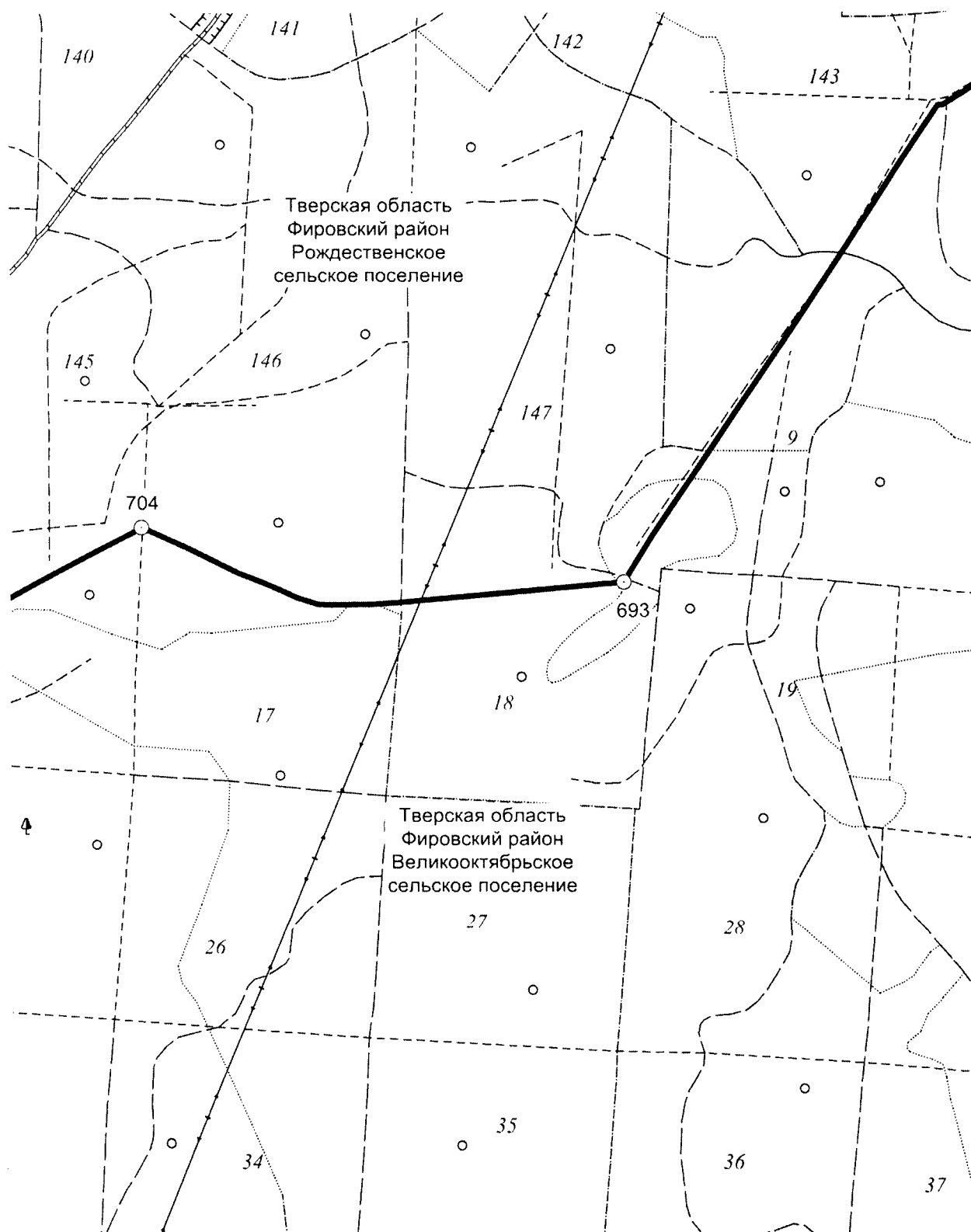
Масштаб 1:25000

**Схема прохождения границы между муниципальными образованиями
Тверской области Рождественское сельское поселение Фировского района
и Великооктябрьское сельское поселение Фировского района
от узловой точки № УТ 5 до узловой точки № УТ 4**



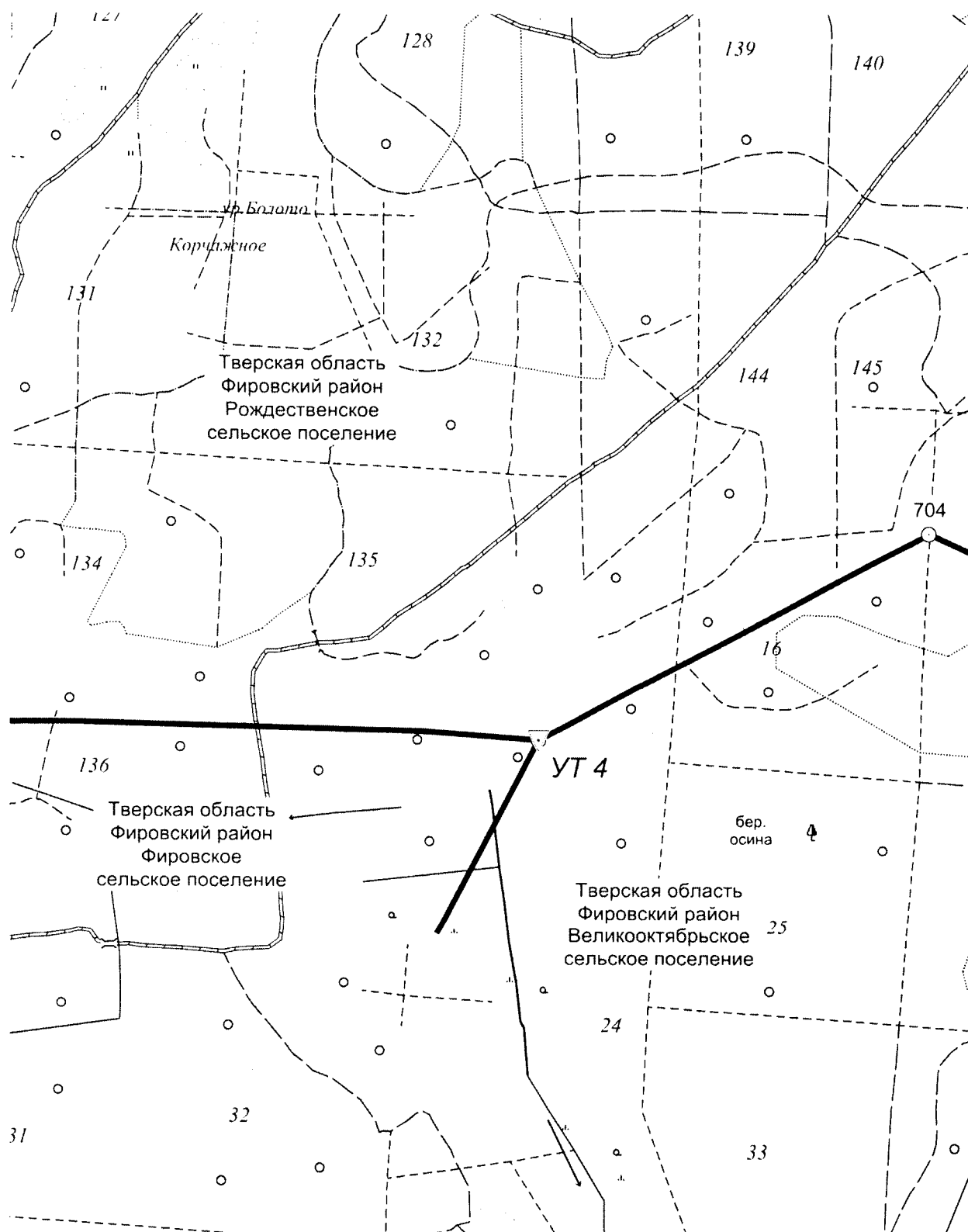
Масштаб 1:25000

**Схема прохождения границы между муниципальными образованиями
Тверской области Рождественское сельское поселение Фировского района
и Великооктябрьское сельское поселение Фировского района
от узловой точки № УТ 5 до узловой точки № УТ 4**



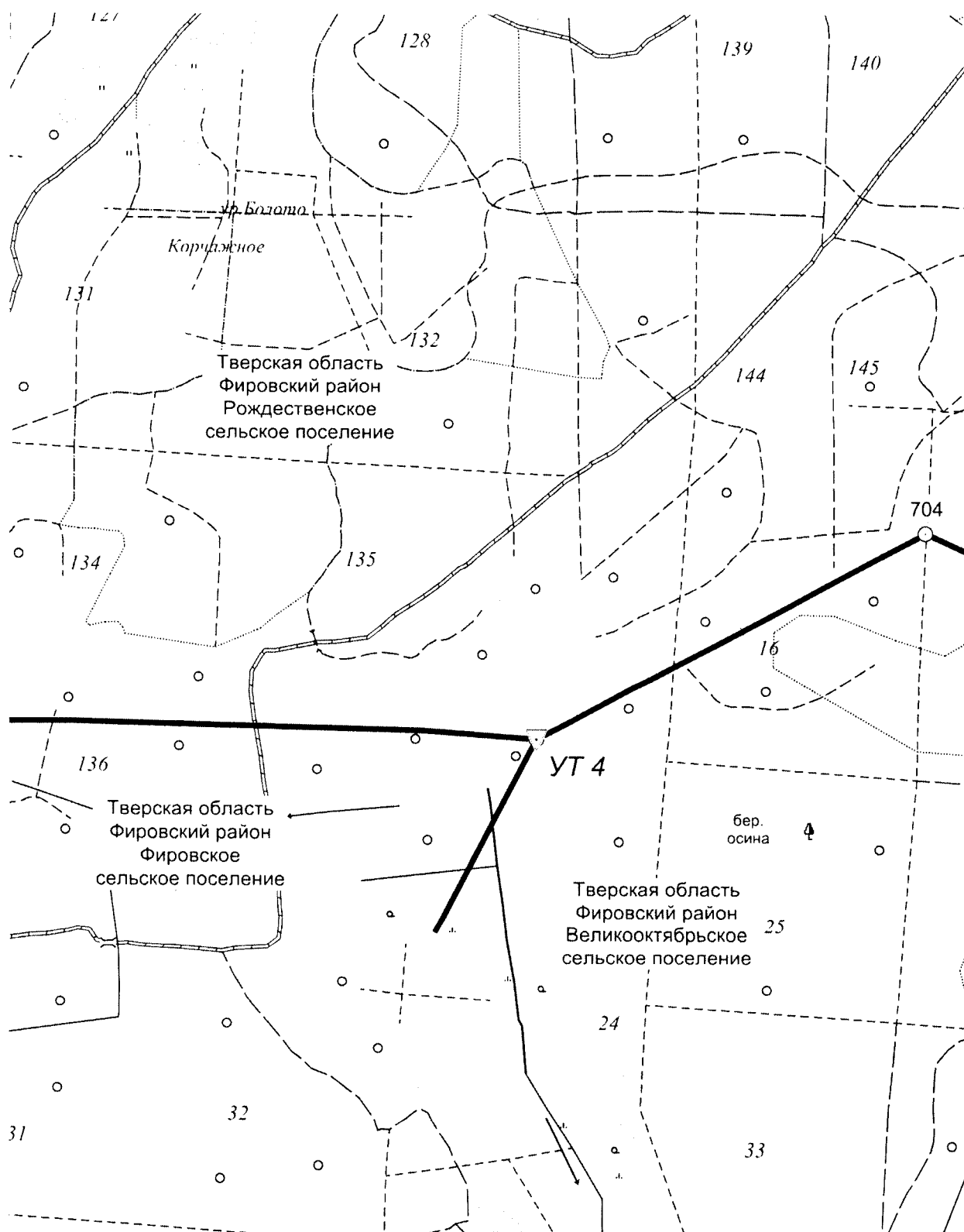
Масштаб 1:25000

**Схема прохождения границы между муниципальными образованиями
Тверской области Рождественское сельское поселение Фировского района
и Великооктябрьское сельское поселение Фировского района
от узловой точки № УТ 5 до узловой точки № УТ 4**



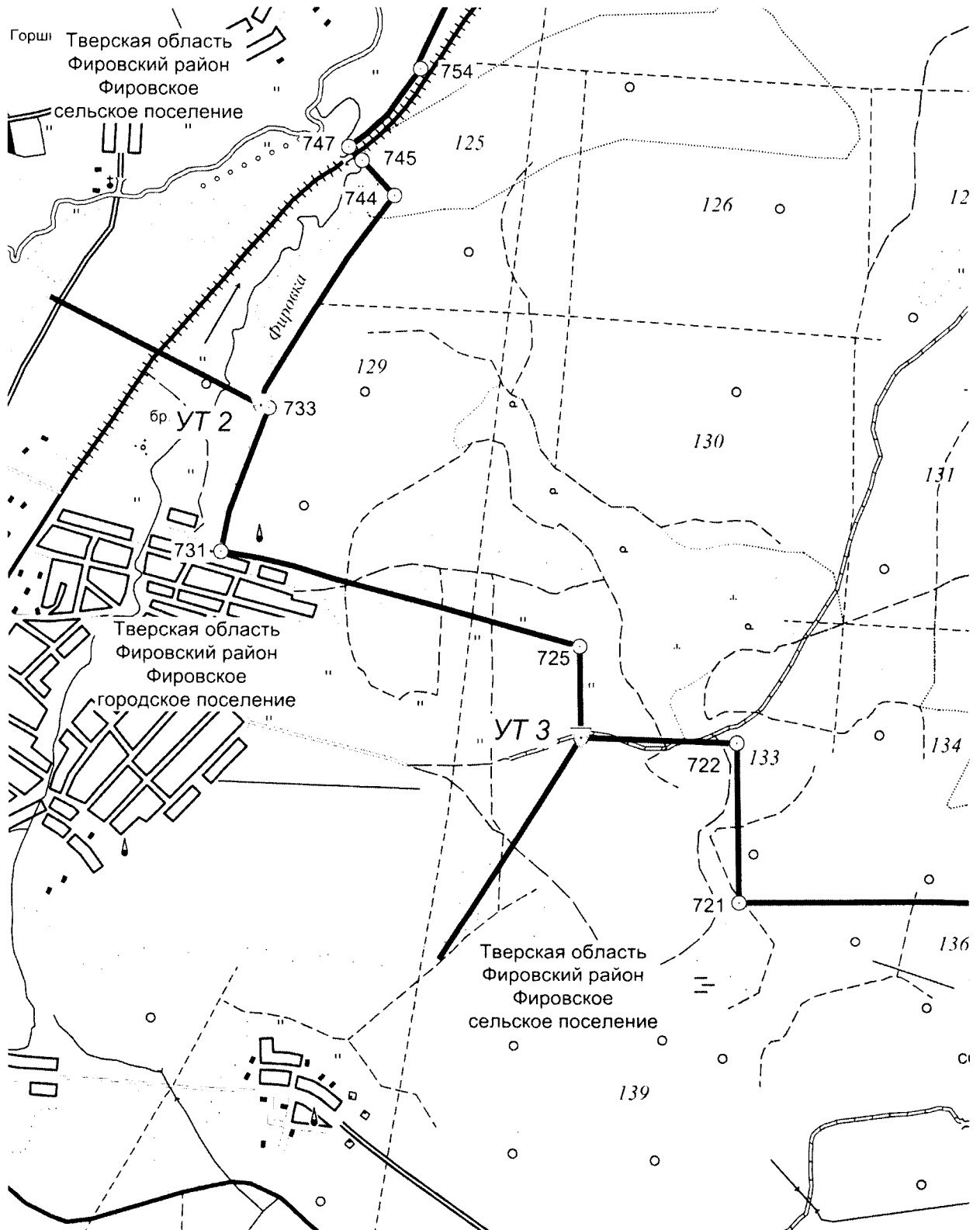
Масштаб 1:25000

**Схема прохождения границы между муниципальными образованиями
Тверской области Рождественское сельское поселение Фировского района
и Фировское сельское поселение Фировского района
от узловой точки № УТ 4 до узловой точки № УТ 3**



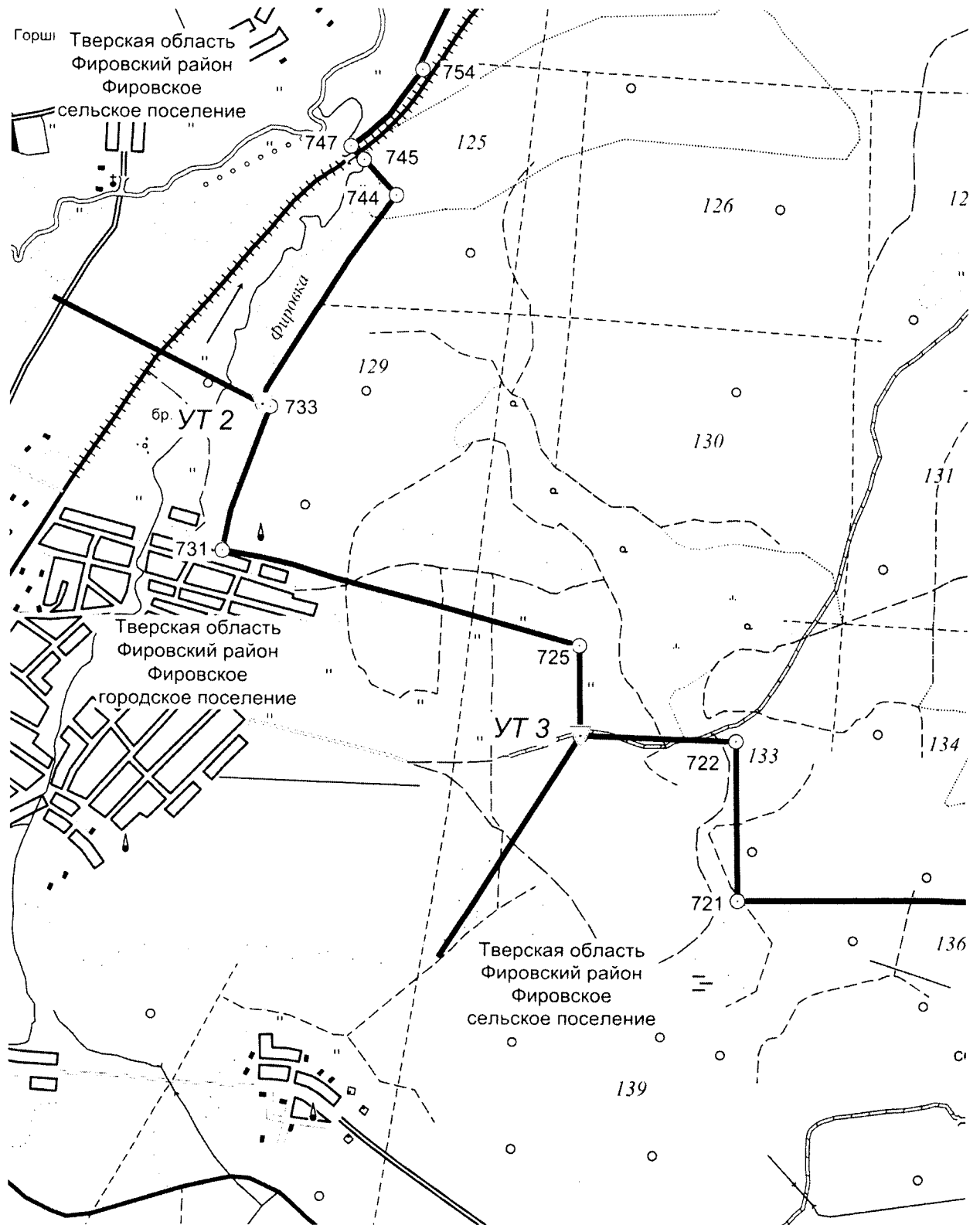
Масштаб 1:25000

**Схема прохождения границы между муниципальными образованиями
Тверской области Рождественское сельское поселение Фировского района
и Фировское сельское поселение Фировского района
от узловой точки № УТ 4 до узловой точки № УТ 3**



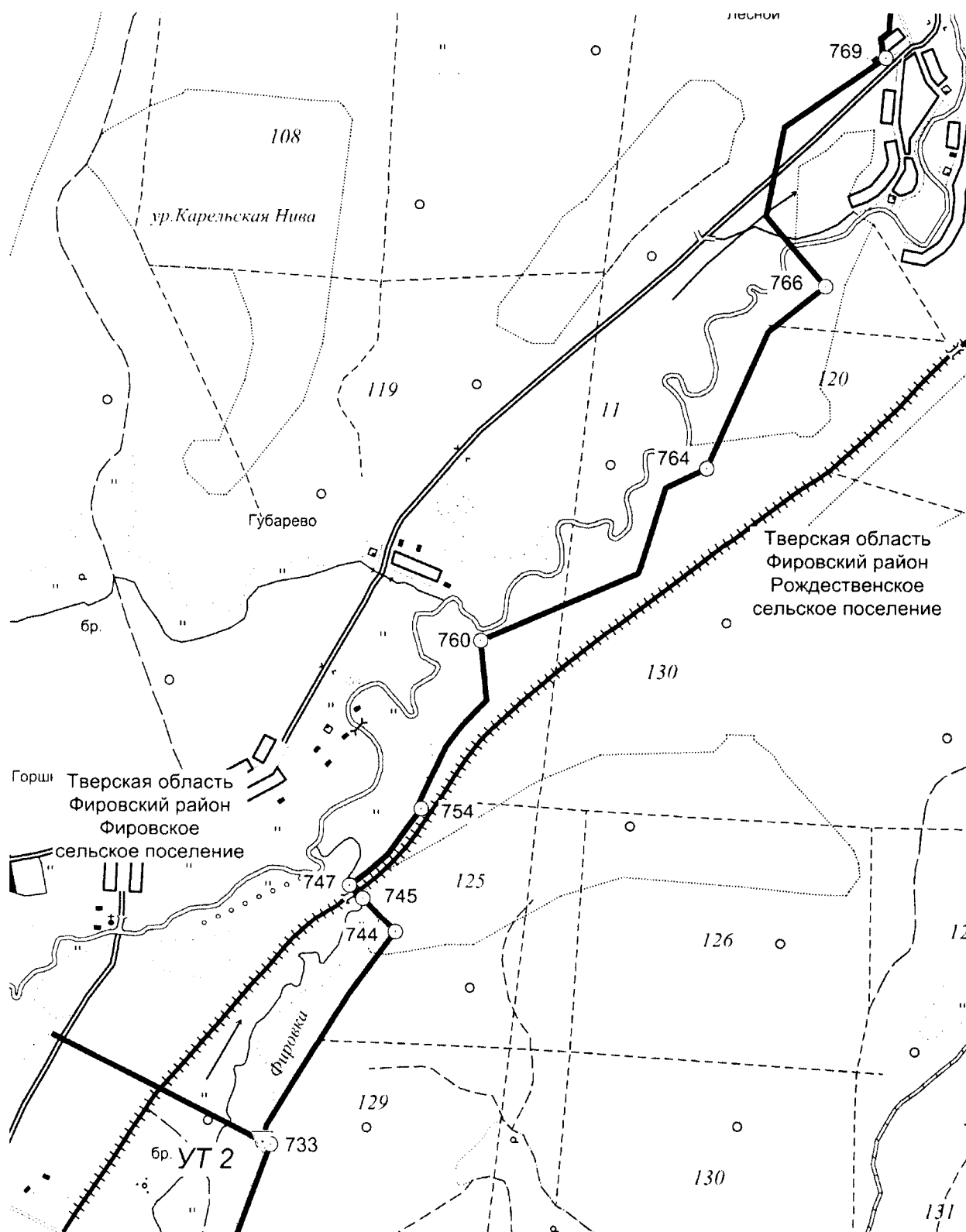
Масштаб 1:25000

**Схема прохождения границы между муниципальными образованиями
Тверской области Рождественское сельское поселение Фировского района
и Фировское городское поселение Фировского района
от узловой точки № УТ 3 до узловой точки № УТ 2**



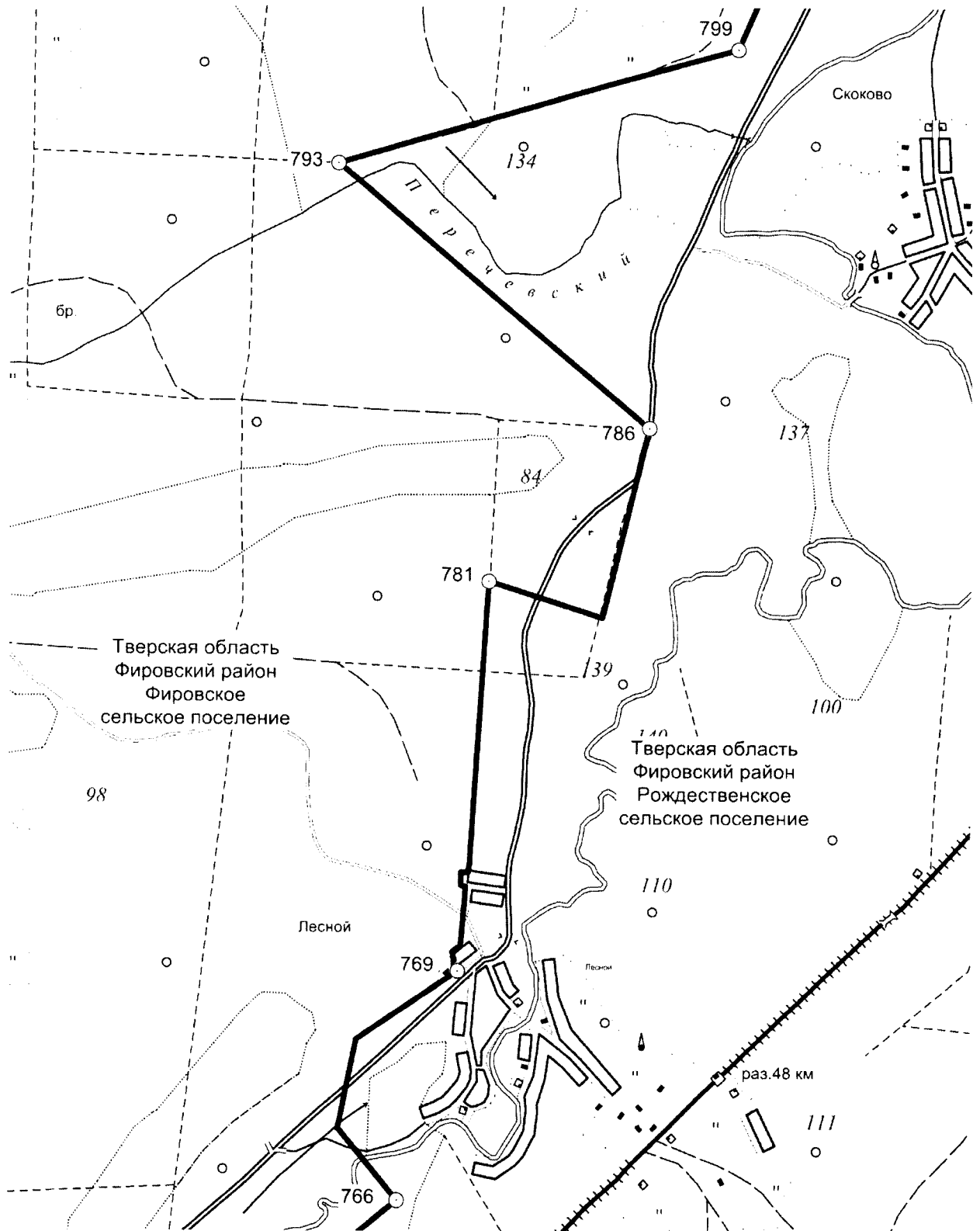
Масштаб 1:25000

**Схема прохождения границы между муниципальными образованиями
Тверской области Рождественское сельское поселение Фировского района
и Фировское сельское поселение Фировского района
от узловой точки № УТ 2 до узловой точки № УТ 1**



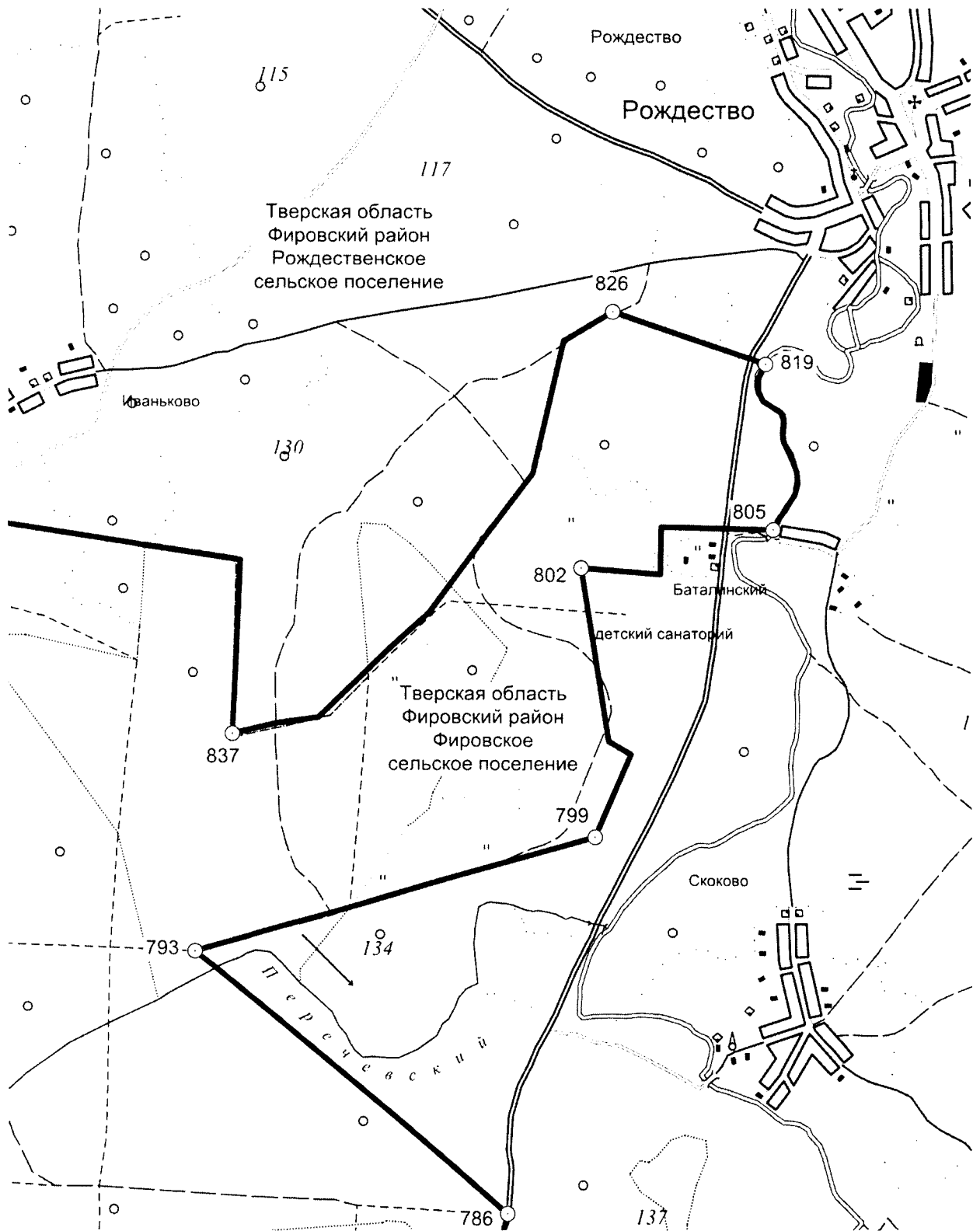
Масштаб 1:25000

**Схема прохождения границы между муниципальными образованиями
Тверской области Рождественское сельское поселение Фировского района
и Фировское сельское поселение Фировского района
от узловой точки № УТ 2 до узловой точки № УТ 1**



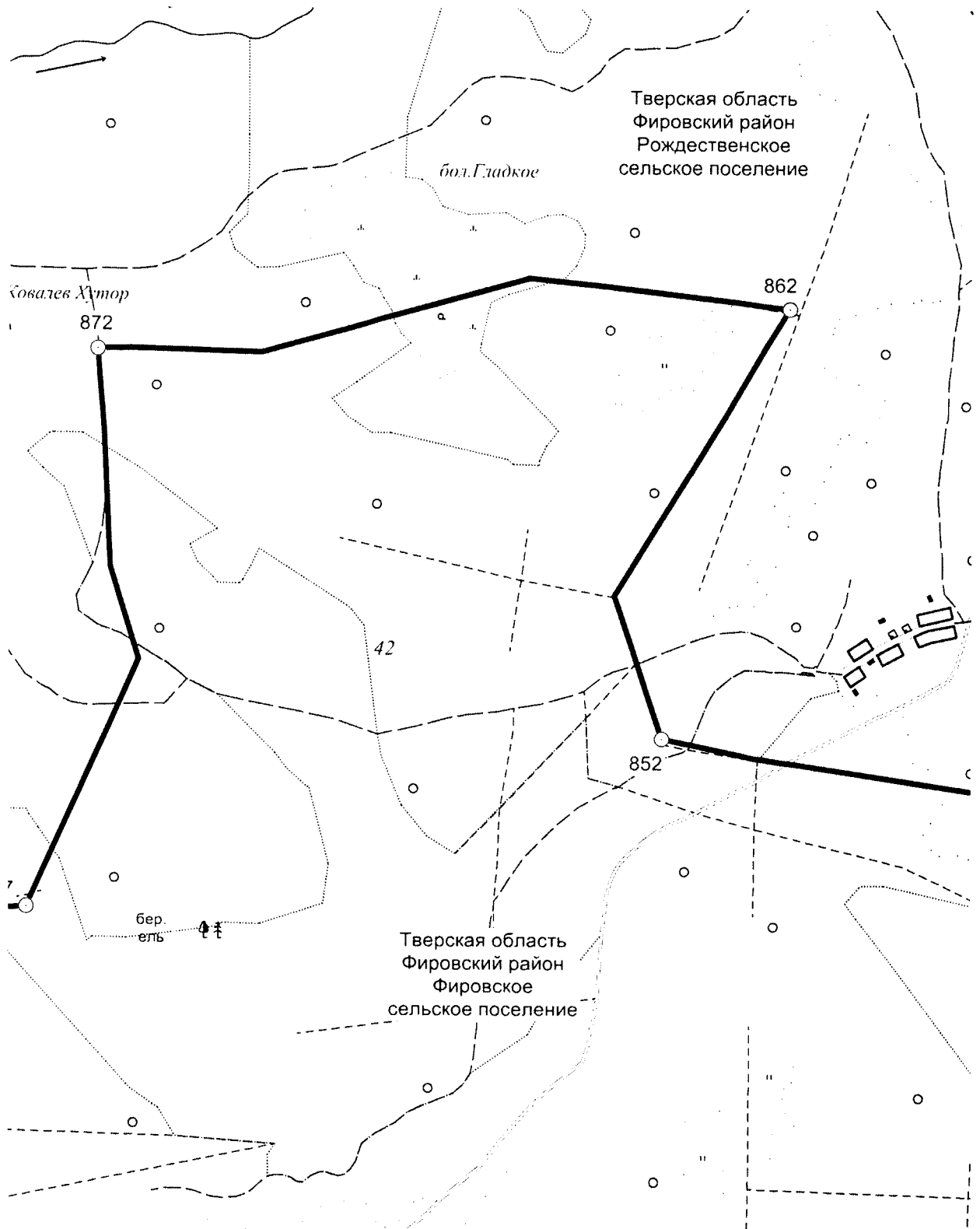
Масштаб 1:25000

**Схема прохождения границы между муниципальными образованиями
Тверской области Рождественское сельское поселение Фировского района
и Фировское сельское поселение Фировского района
от узловой точки № УТ 2 до узловой точки № УТ 1**



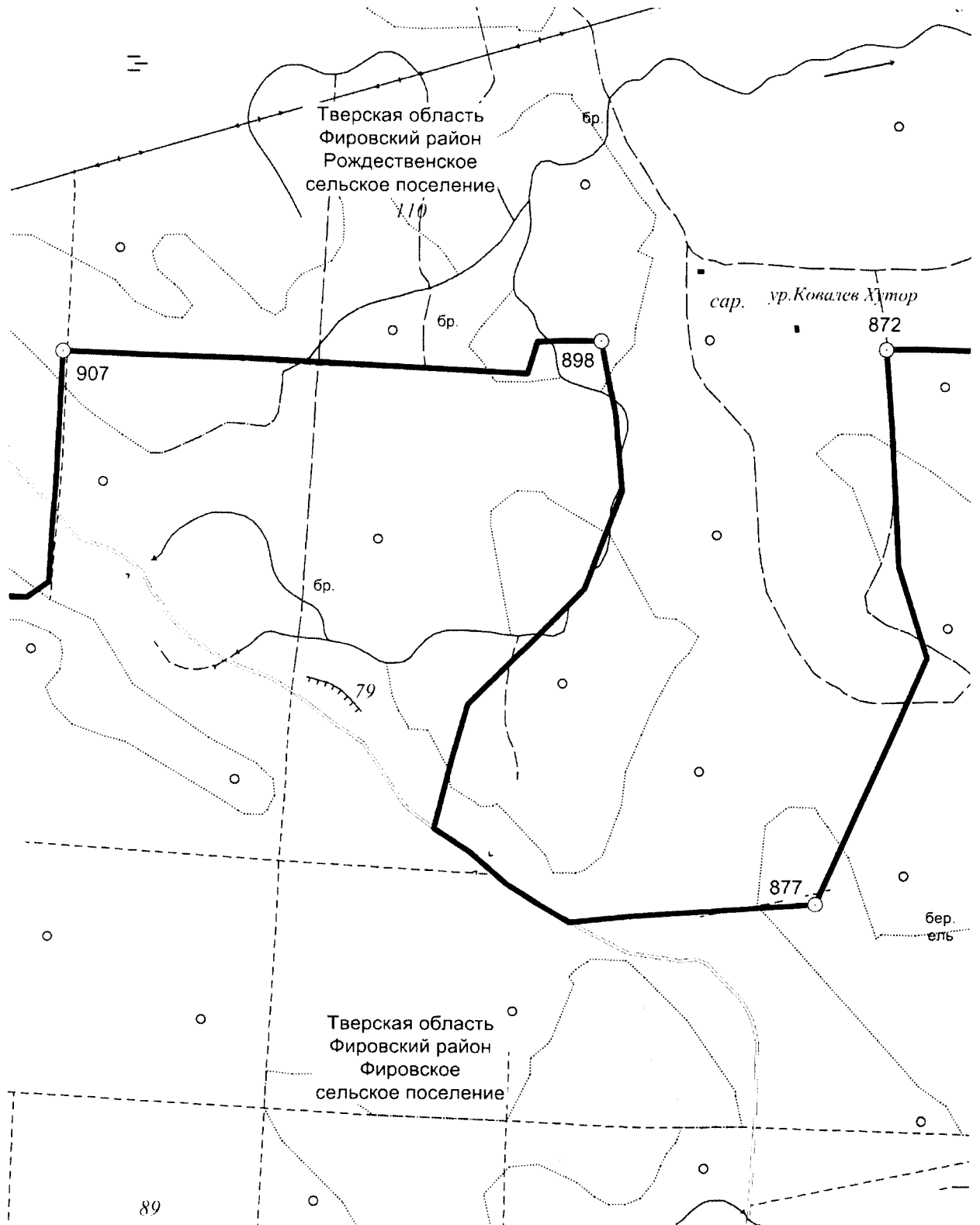
Масштаб 1:25000

**Схема прохождения границы между муниципальными образованиями
Тверской области Рождественское сельское поселение Фировского района
и Фировское сельское поселение Фировского района
от узловой точки № УТ 2 до узловой точки № УТ 1**



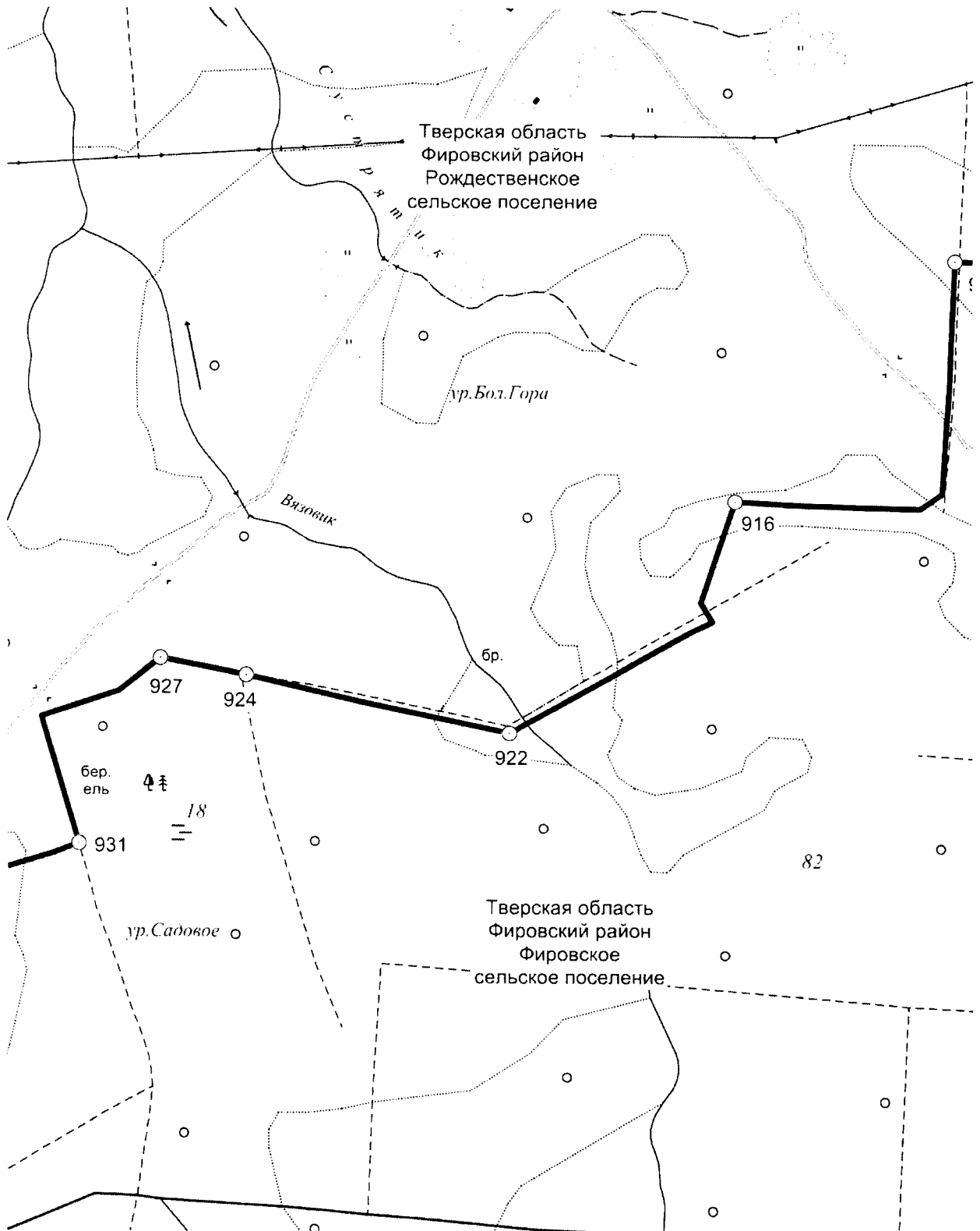
Масштаб 1:25000

**Схема прохождения границы между муниципальными образованиями
Тверской области Рождественское сельское поселение Фировского района
и Фировское сельское поселение Фировского района
от узловой точки № УТ 2 до узловой точки № УТ 1**



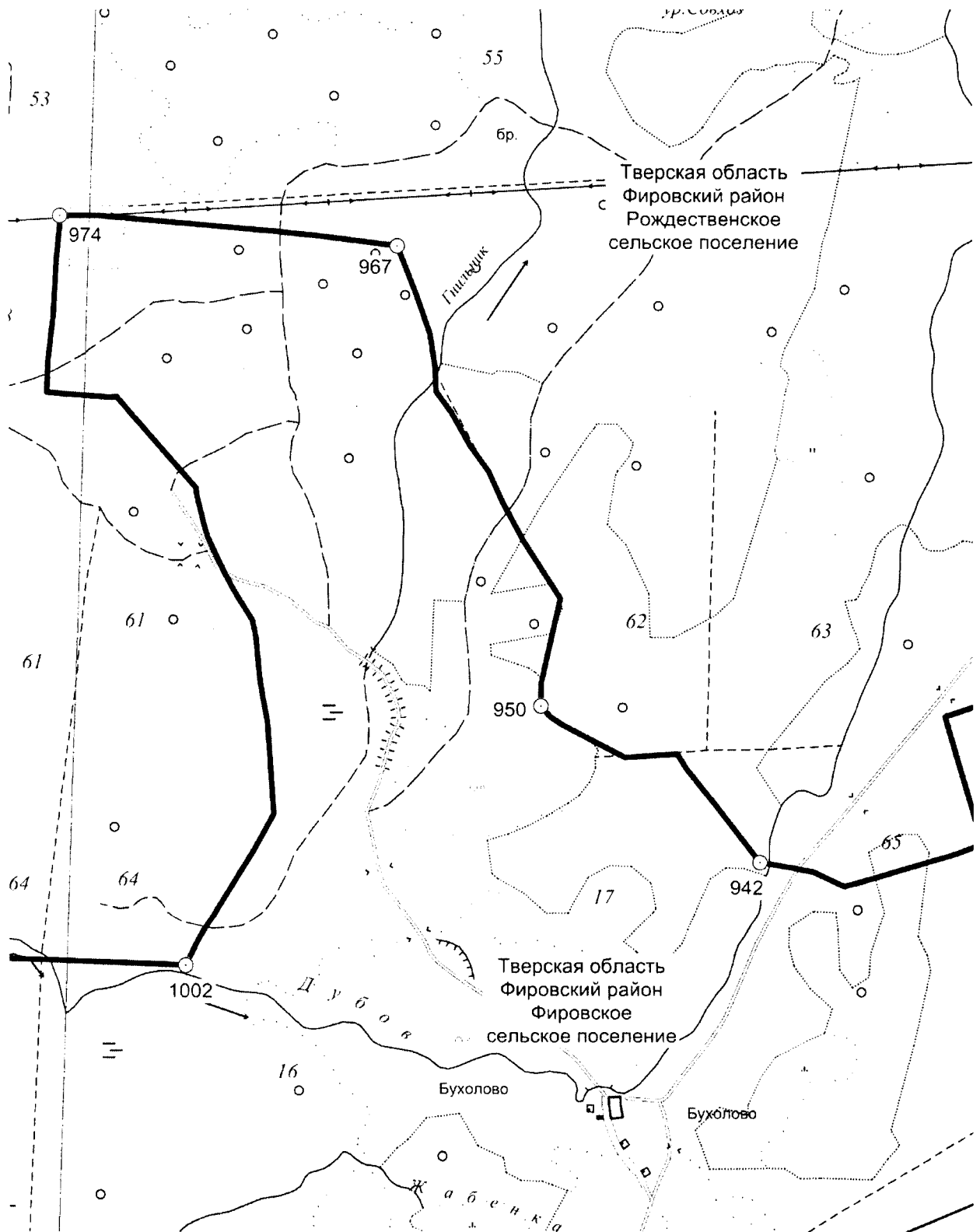
Масштаб 1:25000

**Схема прохождения границы между муниципальными образованиями
Тверской области Рождественское сельское поселение Фировского района
и Фировское сельское поселение Фировского района
от узловой точки № УТ 2 до узловой точки № УТ 1**



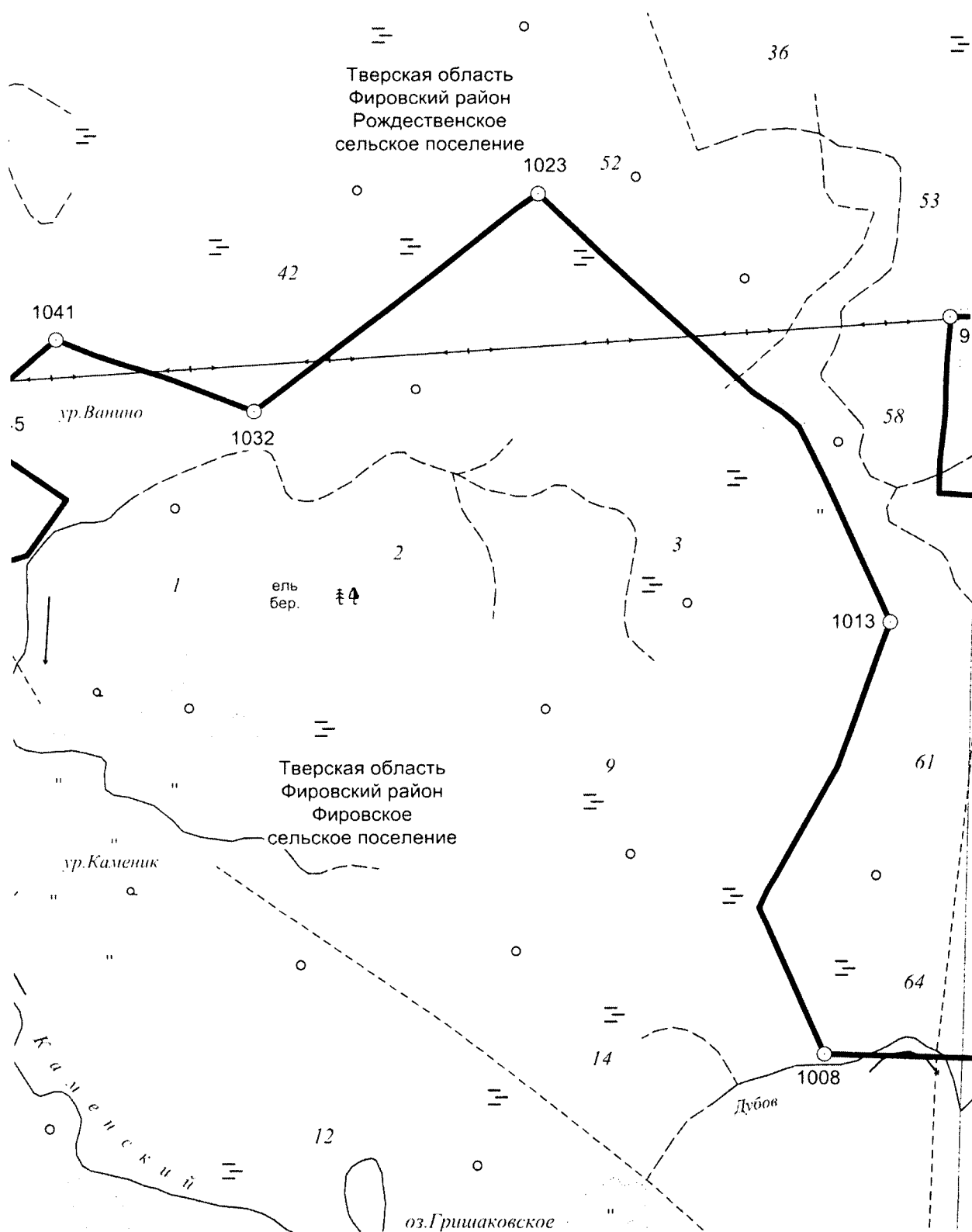
Масштаб 1:25000

**Схема прохождения границы между муниципальными образованиями
Тверской области Рождественское сельское поселение Фировского района
и Фировское сельское поселение Фировского района
от узловой точки № УТ 2 до узловой точки № УТ 1**



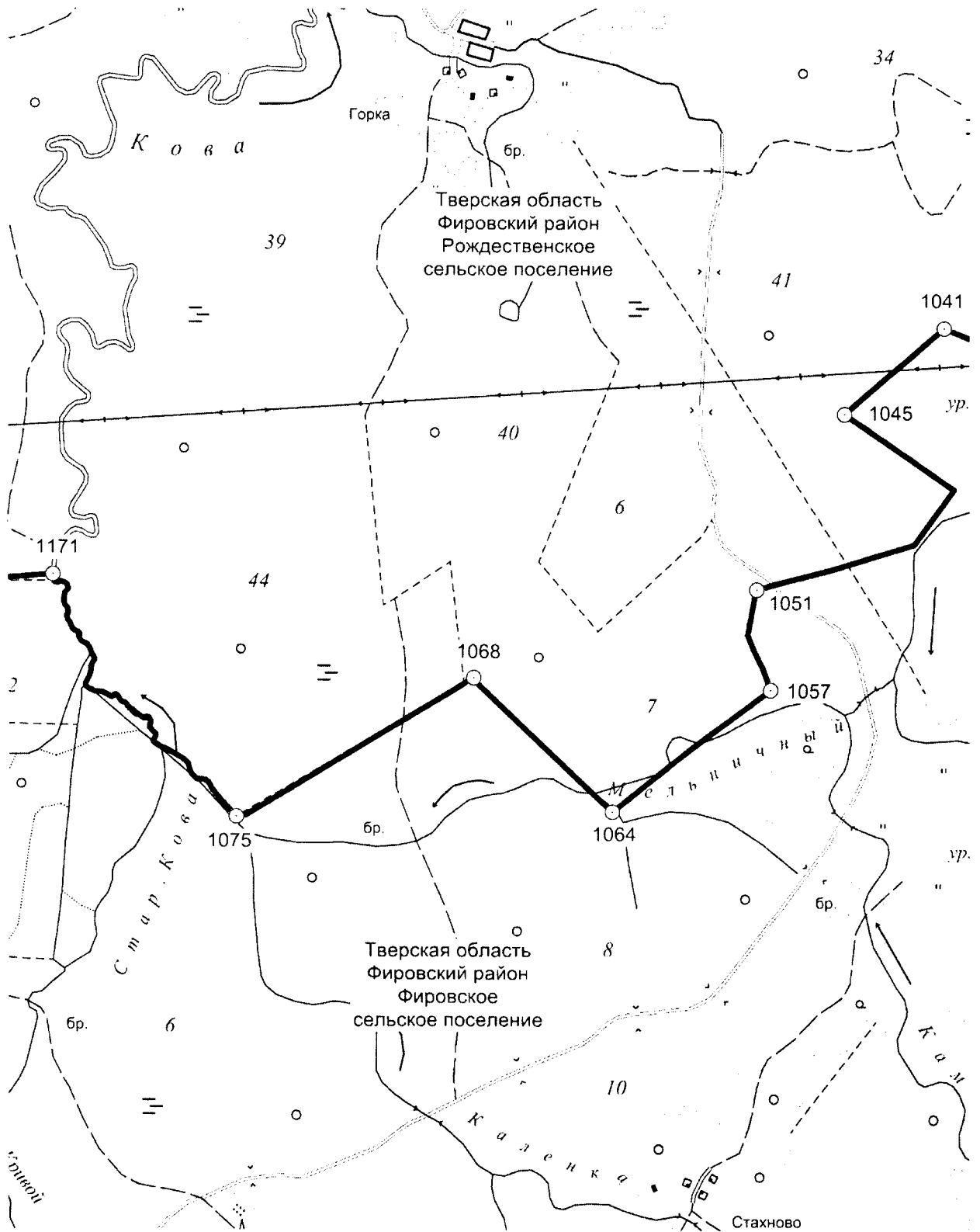
Масштаб 1:25000

**Схема прохождения границы между муниципальными образованиями
Тверской области Рождественское сельское поселение Фировского района
и Фировское сельское поселение Фировского района
от узловой точки № УТ 2 до узловой точки № УТ 1**



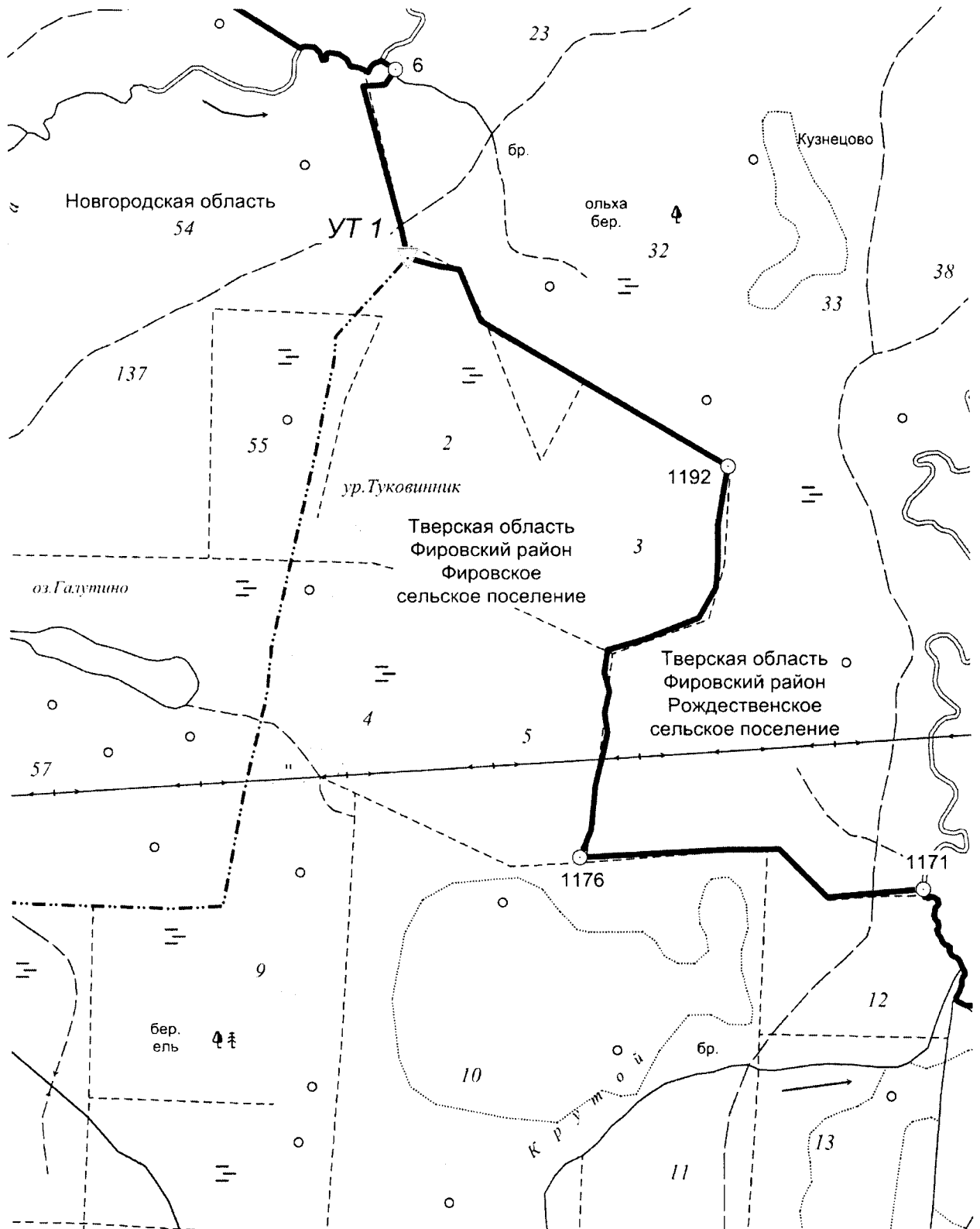
Масштаб 1:25000

**Схема прохождения границы между муниципальными образованиями
Тверской области Рождественское сельское поселение Фировского района
и Фировское сельское поселение Фировского района
от узловой точки № УТ 2 до узловой точки № УТ 1**



Масштаб 1:25000

**Схема прохождения границы между муниципальными образованиями
Тверской области Рождественское сельское поселение Фировского района
и Фировское сельское поселение Фировского района
от узловой точки № УТ 2 до узловой точки № УТ 1**



Масштаб 1:25000

**4. Координатное описание границ муниципального образования
Тверской области Рождественское сельское поселение
Фировского района**

Система координат: МСК-69

Номер точки	X	Y
УТ 1 (1)	376933,10	2121425,30
2	377092,19	2121390,57
3	377096,99	2121389,34
4	377663,25	2121235,48
5	377670,35	2121331,71
6	377735,65	2121376,01
7	377771,80	2121317,27
8	377760,00	2121283,65
9	377745,55	2121269,21
10	377722,55	2121258,59
11	377732,54	2121239,31
12	377744,35	2121215,39
13	377748,05	2121183,04
14	377776,85	2121167,86
15	377800,45	2121133,11
16	377807,80	2121092,04
17	377801,30	2121080,26
18	377777,40	2121079,96
19	377772,60	2121062,34
20	377809,55	2121050,48
21	377829,60	2121027,78
22	377834,87	2120986,81
23	377825,42	2120966,67
24	377832,95	2120956,08
25	377837,48	2120948,95
26	377923,84	2120812,96
27	377973,40	2120734,92
28	378147,92	2120460,11
29	378150,09	2120456,70
30	378255,96	2120289,98
31	378207,75	2120087,25
32	378314,99	2120072,36
33	378319,09	2120071,80
34	379006,90	2119976,30
35	379011,47	2119975,91
36	379281,55	2119746,75
37	379764,80	2119842,89
38	379922,25	2119886,42
39	380206,80	2119934,66
40	380288,40	2119951,69
41	380386,07	2119972,33

Номер точки	X	Y
42	380657,76	2120028,78
43	380672,55	2120031,86
44	381021,45	2120093,45
45	381155,22	2120117,06
46	381568,90	2120190,07
47	381628,55	2120303,81
48	381606,90	2120391,93
49	381617,40	2120412,34
50	381624,94	2120431,53
51	381628,27	2120474,60
52	381649,35	2120538,42
53	381657,65	2120566,04
54	381650,30	2120589,85
55	381663,15	2120605,06
56	381662,50	2120618,67
57	381656,00	2120647,69
58	381651,00	2120689,35
59	381672,04	2120710,23
60	381680,25	2120737,85
61	381688,70	2120759,21
62	381687,55	2120784,28
63	381699,90	2120813,11
64	381698,65	2120862,32
65	381703,90	2120886,67
66	381725,95	2120907,55
67	381726,85	2120932,76
68	381742,25	2120962,75
69	381742,55	2121002,62
70	381721,85	2121046,69
71	381721,42	2121103,27
72	381747,25	2121131,65
73	381766,47	2121193,32
74	381777,05	2121259,82
75	381804,45	2121302,91
76	381812,60	2121329,46
77	381840,25	2121343,31
78	381869,51	2121369,47
79	381873,29	2121371,65
80	381899,95	2121361,69
81	381937,10	2121371,77
82	382007,35	2121436,76

Номер точки	X	Y
83	382067,15	2121453,11
84	382088,24	2121462,19
85	382092,41	2121463,99
86	382113,30	2121472,97
87	382143,20	2121504,74
88	382173,10	2121514,47
89	382178,90	2121524,15
90	382203,60	2121532,60
91	382210,35	2121545,48
92	382244,25	2121557,49
93	382277,75	2121581,01
94	382302,55	2121586,27
95	382314,45	2121600,45
96	382328,80	2121605,28
97	382335,45	2121620,24
98	382354,45	2121639,95
99	382348,40	2121658,59
100	382356,35	2121667,30
101	382389,95	2121687,67
102	382386,55	2121717,91
103	382402,40	2121737,49
104	382404,15	2121766,87
105	382410,65	2121786,01
106	382406,60	2121804,70
107	382441,05	2121829,26
108	382459,70	2121856,36
109	382451,35	2121880,01
110	382431,40	2121905,31
111	382437,05	2121920,24
112	382459,50	2121932,78
113	382474,95	2121938,71
114	382489,40	2121964,49
115	382505,54	2121977,80
116	382511,25	2122036,69
117	382490,60	2122055,69
118	382483,00	2122084,67
119	382467,99	2122094,47
120	382463,04	2122134,02
121	382436,45	2122147,54
122	382434,15	2122174,64
123	382426,32	2122186,87
124	382411,45	2122215,50
125	382409,60	2122256,29
126	382425,91	2122291,60
127	382457,80	2122300,35
128	382469,70	2122315,56
129	382491,50	2122365,75

Номер точки	X	Y
130	382478,10	2122455,23
131	382367,25	2122507,85
132	382319,35	2122503,58
133	382300,55	2122480,77
134	382287,45	2122517,87
135	382252,60	2122573,94
136	382240,45	2122587,00
137	382201,30	2122624,00
138	382173,29	2122759,92
139	382177,55	2122829,24
140	382176,30	2122859,62
141	382182,65	2122879,78
142	382182,84	2122968,84
143	382372,90	2122990,49
144	382421,87	2123005,21
145	382482,00	2123019,37
146	382534,50	2123048,26
147	382558,70	2123080,38
148	382583,60	2123146,54
149	382607,80	2123169,52
150	382617,81	2123158,93
151	382618,40	2123120,60
152	382597,75	2123088,17
153	382625,50	2123055,16
154	382725,15	2123045,12
155	382791,80	2123049,83
156	382840,73	2123058,69
157	382857,30	2123089,37
158	382820,70	2123121,77
159	382775,30	2123130,62
160	382747,00	2123156,56
161	382735,80	2123176,60
162	382759,35	2123186,63
163	382785,90	2123168,36
164	382833,10	2123147,12
165	382892,10	2123110,57
166	382933,30	2123077,76
167	382986,00	2123044,96
168	383050,60	2123017,15
169	383116,19	2122988,34
170	383180,80	2122980,38
171	383239,45	2122971,44
172	383307,98	2122951,57
173	383350,75	2122940,63
174	383394,50	2122912,83
175	384211,00	2123957,49
176	385173,80	2125327,42

Номер точки	X	Y
177	385404,10	2125655,07
178	386804,80	2126563,25
179	386889,45	2126612,82
180	387520,70	2126972,48
181	387661,10	2127002,64
182	387611,10	2127048,32
183	387492,06	2127152,77
184	387482,51	2127161,16
185	387110,75	2127487,37
186	386856,13	2127551,67
187	386728,59	2127583,87
188	386629,29	2127608,95
189	386597,95	2127616,87
190	386580,31	2127654,17
191	386579,84	2127655,18
192	386348,87	2128143,82
193	386128,16	2128890,88
194	386067,06	2128937,98
195	385173,67	2129312,58
196	385029,75	2129436,79
197	384671,60	2129725,92
198	384689,80	2130458,53
199	384984,55	2130614,67
200	384989,50	2130616,47
201	385188,11	2130726,27
202	385215,78	2130755,72
203	385218,52	2130758,64
204	385315,56	2130861,88
205	385412,70	2130965,23
206	385537,50	2131090,57
207	386809,00	2131426,18
208	386923,40	2131325,38
209	387011,95	2131270,11
210	387100,08	2131247,34
211	387510,35	2131215,79
212	387551,70	2130867,90
213	388437,90	2130770,07
214	389000,15	2130969,24
215	389057,60	2131387,35
216	388445,55	2131616,34
217	388605,15	2131801,25
218	388769,05	2132446,98
219	389426,20	2132486,12
220	390022,75	2132523,38
221	388799,45	2133834,27
222	387914,85	2134092,74
УТ 50 (223)	388365,15	2135159,74

Номер точки	X	Y
224	388074,20	2135449,01
225	385370,65	2135363,46
226	385310,25	2135362,32
227	385279,36	2135430,45
228	385097,85	2135831,08
229	384993,95	2136060,45
230	384826,65	2136399,61
231	384522,19	2137075,54
232	384102,43	2138002,15
233	384100,79	2138005,91
234	384066,20	2138082,33
235	384044,45	2138130,62
236	383899,90	2138463,42
237	383349,55	2138557,96
238	382910,60	2139037,23
239	382910,75	2139246,65
240	382953,55	2139507,28
241	382954,70	2139551,31
242	382908,45	2139984,78
243	382019,15	2139980,77
244	381884,05	2139854,29
245	381415,04	2139415,48
246	381395,98	2139949,17
247	381410,05	2140325,08
248	381678,85	2140488,05
249	381601,50	2140798,62
250	381537,30	2141026,13
251	381568,70	2141213,98
252	381509,90	2141532,87
253	381256,96	2141791,49
254	381221,80	2141825,97
255	380990,30	2142091,31
256	380599,01	2142039,95
257	380504,10	2142054,98
258	380474,93	2142061,78
259	380468,63	2142062,32
260	380299,82	2142097,51
261	380252,50	2142113,64
262	380299,70	2142178,52
263	380352,75	2142329,48
264	380349,25	2142506,38
265	380368,10	2142659,69
266	380350,40	2142801,21
267	380352,30	2143167,28
268	380363,15	2143245,09
269	380355,60	2143413,15
270	380335,05	2143493,15

Номер точки	X	Y
271	380307,95	2143538,72
272	380298,50	2143572,92
273	380305,60	2143636,60
274	380261,06	2143752,06
275	380241,90	2143801,71
276	380200,60	2143912,57
277	380178,21	2143995,12
278	380171,63	2144047,15
279	380113,05	2144090,13
280	380074,35	2144101,28
281	380063,75	2144215,68
282	380002,60	2144300,07
283	379935,34	2144316,57
284	379921,20	2144413,28
285	379912,90	2144472,26
286	379895,22	2144506,44
287	379986,04	2144579,56
288	380053,30	2144640,90
289	380068,65	2144725,81
290	380073,34	2144797,75
291	380086,35	2144864,97
292	380060,35	2144941,92
293	380032,10	2144976,60
294	380039,20	2145033,21
295	380038,02	2145087,45
296	380028,55	2145160,57
297	380040,35	2145197,13
298	380077,98	2145250,20
299	380080,42	2145304,46
300	380039,65	2145376,19
301	379986,65	2145447,90
302	379953,05	2145513,21
303	379921,70	2145611,30
304	379908,25	2145660,36
305	379912,70	2145684,82
306	379947,45	2145726,23
307	379929,20	2145766,19
308	379912,10	2145806,29
309	379902,65	2145847,58
310	379902,10	2145875,28
311	379895,00	2145889,44
312	379893,13	2145892,69
313	379885,55	2145905,94
314	379884,94	2145930,70
315	379884,95	2145963,15
316	379894,38	2145986,15
317	379895,00	2146000,88

Номер точки	X	Y
318	379886,14	2146022,12
319	379887,35	2146049,24
320	379871,40	2146083,44
321	379849,01	2146118,23
322	379846,05	2146138,30
323	379861,40	2146193,58
324	379862,60	2146247,83
325	379865,55	2146296,19
326	379887,94	2146341,01
327	379908,00	2146363,43
328	379949,25	2146445,88
329	379983,95	2146527,06
330	379998,10	2146556,54
331	380023,50	2146583,08
332	380057,10	2146612,56
333	380065,95	2146623,18
334	380074,80	2146646,18
335	380090,15	2146669,17
336	380090,15	2146698,07
337	380105,50	2146714,57
338	380156,80	2146740,53
339	380220,85	2146776,34
340	380264,50	2146795,21
341	380294,60	2146824,10
342	380315,89	2146851,81
343	380312,90	2146884,25
344	380334,10	2146919,05
345	380380,10	2146963,27
346	380400,20	2146972,69
347	380410,24	2146998,06
348	380421,40	2147030,50
349	380422,60	2147058,21
350	380414,35	2147081,79
351	380389,60	2147110,56
352	380380,75	2147128,23
353	380374,85	2147142,98
354	380365,85	2147187,96
355	380376,45	2147279,95
356	380396,50	2147353,09
357	380440,75	2147397,28
358	380443,70	2147438,58
359	380427,80	2147478,67
360	380408,28	2147509,33
361	380407,67	2147544,72
362	380424,85	2147581,28
363	380466,10	2147607,24
364	380497,40	2147634,95

Номер точки	X	Y
365	380497,40	2147670,91
366	380475,55	2147772,19
367	380482,65	2147830,57
368	380510,95	2147874,21
369	380554,60	2147899,57
370	380615,85	2147909,56
371	380651,80	2147895,40
372	380703,70	2147865,92
373	380736,15	2147831,72
374	380758,60	2147814,02
375	380780,40	2147816,38
376	380793,40	2147832,31
377	380802,25	2147858,25
378	380798,10	2147911,92
379	380798,10	2147960,86
380	380814,95	2148021,47
381	380842,65	2148043,27
382	380890,45	2148045,03
383	380945,30	2148030,90
384	380997,80	2148024,40
385	381058,35	2148000,31
386	381115,60	2147968,47
387	381169,85	2147950,79
388	381197,55	2147951,40
389	381212,31	2147962,59
390	381221,15	2147987,94
391	381221,15	2148016,84
392	381212,91	2148041,02
393	381191,65	2148064,60
394	381157,45	2148082,30
395	381127,35	2148090,55
396	381098,45	2148099,40
397	381075,05	2148110,48
398	381059,10	2148132,87
399	381049,65	2148171,21
400	381060,85	2148204,81
401	381075,60	2148233,12
402	381103,80	2148251,29
403	381163,36	2148263,67
404	381212,30	2148260,13
405	381300,54	2148241,28
406	381354,20	2148213,00
407	381384,90	2148168,18
408	381413,20	2148126,31
409	381440,36	2148105,67
410	381465,70	2148095,07
411	381496,35	2148100,36

Номер точки	X	Y
412	381535,30	2148118,05
413	381555,95	2148153,43
414	381571,30	2148193,53
415	381588,40	2148240,73
416	381587,21	2148273,14
417	381580,70	2148320,31
418	381565,40	2148340,37
419	381553,00	2148363,95
420	381561,25	2148377,52
421	381629,50	2148395,03
422	381703,80	2148419,19
423	381764,55	2148458,10
424	381795,25	2148494,67
425	381830,55	2148561,71
426	381850,00	2148595,33
427	381860,07	2148628,37
428	381864,15	2148675,53
429	381851,20	2148715,63
430	381829,35	2148738,04
431	381789,25	2148761,62
432	381750,90	2148782,26
433	381723,20	2148792,86
434	381717,84	2148819,40
435	381742,55	2148850,52
436	381839,30	2148910,08
437	381917,75	2148960,18
438	381966,15	2148989,11
439	381993,15	2149022,60
440	382033,25	2149050,33
441	382076,90	2149073,31
442	382102,85	2149077,44
443	382127,65	2149060,92
444	382130,60	2149029,07
445	382122,35	2148990,76
446	382122,35	2148971,29
447	382138,67	2148943,71
448	382164,10	2148934,27
449	382191,80	2148938,99
450	382216,00	2148957,27
451	382236,68	2148983,81
452	382248,45	2149009,17
453	382256,70	2149064,60
454	382270,20	2149108,66
455	382296,15	2149167,05
456	382306,20	2149213,05
457	382302,65	2149251,37
458	382284,95	2149286,15

Номер точки	X	Y
459	382264,90	2149320,37
460	382248,35	2149348,08
461	382252,55	2149373,35
462	382276,14	2149408,14
463	382299,15	2149442,94
464	382304,45	2149465,34
465	382286,15	2149482,45
466	382262,55	2149478,91
467	382231,90	2149456,49
468	382201,80	2149433,51
469	382172,90	2149426,42
470	382138,70	2149427,01
471	382109,80	2149441,17
472	382088,53	2149460,04
473	382070,25	2149488,34
474	382041,35	2149554,97
475	382024,85	2149603,92
476	382038,45	2149640,30
477	382063,20	2149664,48
478	382086,78	2149681,01
479	382083,85	2149707,53
480	382060,85	2149729,94
481	382036,05	2149738,80
482	382012,50	2149761,78
483	381997,75	2149793,04
484	381980,60	2149810,12
485	381947,58	2149817,21
486	381918,70	2149810,74
487	381901,00	2149794,21
488	381886,85	2149757,65
489	381880,95	2149732,88
490	381865,01	2149734,06
491	381853,80	2149754,13
492	381870,90	2149801,29
493	381876,80	2149834,31
494	381863,30	2149880,18
495	381861,58	2149909,06
496	381878,65	2149931,46
497	381921,10	2149942,08
498	381945,30	2149929,69
499	381957,12	2149903,75
500	381978,35	2149880,14
501	382009,60	2149870,72
502	382026,70	2149874,27
503	382046,73	2149885,47
504	382062,10	2149900,78
505	382076,25	2149908,46

Номер точки	X	Y
506	382099,86	2149909,65
507	382132,10	2149897,29
508	382192,25	2149870,16
509	382204,65	2149861,31
510	382223,50	2149866,63
511	382229,40	2149889,62
512	382228,05	2149900,29
513	382424,10	2149887,71
514	382925,80	2149937,85
515	384462,35	2150012,65
516	384473,34	2150013,40
517	388369,12	2150289,38
518	388431,87	2150294,12
519	388680,03	2150312,86
520	388684,58	2150313,20
521	388801,32	2150322,01
522	388842,26	2150325,10
523	389078,40	2150342,92
524	389082,43	2150343,24
525	389099,00	2150344,48
УТ 40 (526)	389682,41	2150381,67
527	390040,60	2151497,47
528	389969,67	2151954,70
529	389908,34	2152278,56
530	389399,66	2153187,08
531	389055,51	2153800,63
532	389053,50	2153804,23
533	388928,06	2154028,93
534	388617,35	2154266,75
535	388607,73	2154274,05
536	388497,64	2154358,24
537	388493,20	2154361,81
538	388492,84	2154373,09
539	388492,64	2154378,08
540	388491,29	2154422,12
541	388486,55	2154572,58
542	388478,45	2154716,25
543	388296,20	2154909,91
544	388274,26	2154933,22
545	388218,00	2154993,00
546	388145,30	2155067,49
547	387948,00	2155170,11
548	387803,86	2155270,12
549	387430,78	2155419,27
550	386771,50	2155704,62
551	386321,40	2156020,74
552	386104,50	2156196,74

Номер точки	X	Y
553	386026,44	2156350,85
554	385960,55	2156513,85
555	386172,86	2156516,98
556	386193,55	2156517,70
557	386204,14	2156524,17
558	386207,66	2156526,33
559	386575,85	2156751,21
560	386665,61	2156776,47
561	386670,61	2156777,77
562	386947,75	2156853,96
563	387033,35	2156876,44
564	387033,84	2156951,92
565	387036,25	2157317,41
566	387115,45	2157596,14
567	386800,82	2157626,96
568	386049,70	2157706,31
569	386064,73	2157407,49
570	386066,39	2157391,85
571	385999,27	2157371,09
572	385948,05	2157369,02
573	385920,30	2157362,89
574	385849,46	2157346,40
575	385675,46	2157309,19
576	385659,10	2157305,66
577	385645,54	2157322,65
578	385651,07	2157348,96
579	385664,91	2157386,32
580	385671,83	2157503,98
581	385673,22	2157645,15
582	385667,68	2157704,66
583	385662,15	2157822,31
584	385683,60	2157913,00
585	385661,70	2158111,78
586	385401,40	2158082,98
587	385408,35	2158023,42
588	385315,00	2158007,79
589	385216,90	2157979,48
590	384850,36	2157853,99
591	384752,15	2157940,00
592	384614,25	2158198,99
593	384415,30	2158354,58
594	384206,55	2158386,26
595	384000,15	2158374,30
596	383937,45	2158382,97
597	383868,85	2158372,69
598	383828,06	2158378,45
599	383693,75	2158361,09

Номер точки	X	Y
600	383646,70	2158376,20
601	383537,55	2158346,63
602	383171,55	2158277,86
603	383067,75	2158325,17
604	382968,20	2158307,46
605	382863,00	2158308,53
606	382896,55	2158243,08
607	382852,55	2158124,96
608	382795,03	2158096,02
609	382703,98	2157997,72
610	382777,80	2157962,55
611	382711,65	2157873,95
612	382740,15	2157846,07
613	382704,77	2157790,75
614	382586,05	2157739,43
615	382428,15	2157702,29
616	382118,05	2157660,51
617	382118,10	2157715,88
618	382079,40	2157814,75
619	382061,80	2157841,66
620	382012,35	2157890,61
621	382000,60	2157908,71
622	381990,30	2157933,17
623	381985,40	2157965,98
624	381997,65	2158000,71
625	382032,63	2158043,13
626	382062,25	2158047,32
627	382116,15	2158042,63
628	382136,18	2158045,59
629	382181,24	2158078,35
630	382282,00	2158162,27
631	382341,85	2158152,83
632	382493,09	2158108,73
633	382568,71	2158107,14
634	382619,13	2158154,40
635	382627,01	2158192,22
636	382597,07	2158248,93
637	382581,32	2158307,22
638	382589,20	2158382,85
639	382664,83	2158474,22
640	382731,50	2158478,46
641	382776,28	2158512,84
642	382771,55	2158556,14
643	382726,55	2158612,53
644	382735,15	2158680,60
645	382569,00	2158845,74
646	382263,35	2158922,32

Номер точки	X	Y
647	379693,40	2158856,01
648	379042,42	2158844,46
649	379142,95	2159302,14
650	379031,39	2159347,03
651	379159,00	2159674,73
652	379581,25	2160252,04
653	380002,25	2160899,12
654	380489,85	2161564,60
655	380487,95	2161913,33
656	380429,55	2162191,29
657	380365,90	2162393,11
658	379647,55	2163683,63
659	379836,10	2163886,62
660	379452,25	2165011,80
УТ 31 (661)	379046,50	2165941,52
662	378183,30	2166184,97
663	377051,90	2166485,56
664	376155,68	2164359,96
665	375264,93	2161922,12
666	374830,33	2161739,72
667	373944,74	2160750,42
668	372869,20	2160477,96
669	372151,50	2159828,46
670	372860,39	2158460,07
671	371115,65	2157507,23
672	370276,73	2157516,07
673	369716,43	2157648,11
674	369309,97	2157593,49
675	368623,24	2157230,45
676	368296,14	2157356,42
677	368096,83	2157024,78
678	366710,89	2157005,37
679	366524,97	2157064,17
680	366067,47	2156692,01
УТ 5 (681)	365977,38	2156639,85
682	366041,60	2156570,85
683	366047,29	2156138,43
684	365857,29	2155784,45
685	366121,38	2155324,35
686	364330,25	2154989,88
687	364093,15	2154575,93
688	364017,55	2154452,07
689	364017,52	2154434,35
690	363761,01	2154264,93
691	363156,50	2153869,52
692	362186,60	2153212,72
693	361983,27	2153086,88

Номер точки	X	Y
694	361893,90	2152108,03
695	361887,35	2152001,87
696	361885,17	2151836,96
697	361886,86	2151780,00
698	361917,93	2151686,60
699	361961,12	2151589,69
700	361992,59	2151509,72
701	362020,68	2151439,37
702	362127,95	2151224,31
703	362204,04	2151055,55
704	362217,90	2151020,79
705	362197,75	2150987,97
706	362151,76	2150900,62
707	362121,88	2150844,23
708	362061,15	2150727,54
709	361984,25	2150585,00
710	361895,90	2150424,75
711	361741,30	2150136,80
712	361585,90	2149836,13
713	361553,36	2149769,60
714	361396,05	2149478,13
УТ 4 (715)	361333,95	2149353,73
716	361335,48	2149332,11
717	361336,14	2149322,78
718	361369,25	2148855,23
719	361405,74	2147355,65
720	361403,79	2146903,44
721	361400,55	2146524,82
722	362084,25	2146515,46
723	362085,40	2146479,83
УТ 3 (724)	362106,40	2145847,00
725	362492,05	2145840,66
726	362668,45	2145192,32
727	362777,00	2144780,45
728	362804,15	2144691,87
729	362831,30	2144603,31
730	362862,70	2144461,50
731	362890,30	2144298,94
732	363063,45	2144334,98
733	363507,85	2144504,90
УТ 2 (734)	363517,60	2144470,34
735	363585,76	2144488,26
736	363723,17	2144573,16
737	363811,04	2144628,00
738	363929,43	2144701,86
739	363940,29	2144708,76
740	364059,74	2144784,69

Номер точки	X	Y
741	364097,14	2144808,48
742	364148,58	2144841,18
743	364157,49	2144846,85
744	364417,96	2145042,70
745	364566,25	2144902,32
746	364562,20	2144895,46
747	364621,60	2144845,17
748	364635,70	2144864,92
749	364678,40	2144921,82
750	364696,87	2144942,84
751	364756,50	2145010,89
752	364835,25	2145064,52
753	364931,25	2145136,87
754	364953,42	2145152,68
755	364964,73	2145136,83
756	365068,16	2145186,13
757	365216,85	2145257,21
758	365311,05	2145329,26
759	365414,15	2145430,83
760	365671,16	2145406,77
761	365955,07	2146081,86
762	365988,70	2146094,23
763	366321,30	2146199,77
764	366405,15	2146376,43
765	366991,65	2146640,01
766	367184,90	2146884,67
767	367486,75	2146630,08
768	367865,68	2146708,32
769	368161,90	2147141,18
770	368185,15	2147124,44
771	368210,90	2147126,08
772	368243,18	2147119,54
773	368259,50	2147137,10
774	368268,95	2147155,34
775	368527,85	2147176,72
776	368531,15	2147154,26
777	368586,70	2147155,08
778	368586,25	2147187,33
779	368632,15	2147191,76
780	368633,93	2147191,88
781	369829,13	2147267,80
782	369763,19	2147477,72
783	369756,59	2147498,84
784	369675,50	2147757,14
785	370471,20	2147952,73
786	370479,25	2147954,70
787	370491,00	2147940,63

Номер точки	X	Y
788	370596,55	2147814,10
789	371295,95	2146982,76
790	371520,21	2146712,47
791	371532,85	2146697,23
792	371549,43	2146673,81
793	371598,99	2146614,84
794	371665,49	2146841,34
795	371672,65	2146865,72
796	371873,69	2147552,59
797	371886,51	2147592,75
798	371938,00	2147769,35
799	372094,90	2148326,38
800	372444,00	2148479,81
801	372499,25	2148383,37
802	373237,70	2148265,23
803	373210,20	2148604,63
804	373411,85	2148609,01
805	373399,43	2149087,04
806	373446,21	2149109,34
807	373485,45	2149139,88
808	373553,65	2149180,51
809	373596,70	2149192,90
810	373645,65	2149188,77
811	373693,45	2149171,67
812	373779,00	2149132,16
813	373813,83	2149127,74
814	373870,40	2149132,45
815	373903,45	2149118,29
816	373953,00	2149042,83
817	373995,48	2149022,77
818	374053,30	2149022,77
819	374111,10	2149053,43
820	374119,99	2149030,95
821	374126,41	2149013,91
822	374134,40	2148991,91
823	374137,66	2148981,21
824	374272,94	2148579,34
825	374290,42	2148529,16
826	374333,76	2148398,67
827	374211,77	2148190,93
828	374211,23	2148190,11
829	373640,35	2148058,42
830	373370,92	2147856,16
831	373228,89	2147749,55
832	373047,20	2147613,17
833	372963,64	2147521,43
834	372889,45	2147439,99

Номер точки	X	Y
835	372600,20	2147139,32
836	372575,50	2146959,42
837	372531,00	2146771,82
838	373267,97	2146804,93
839	373268,10	2146804,93
840	373268,82	2146800,15
841	373329,27	2146397,88
842	373338,00	2146339,73
843	373467,28	2145482,61
844	373470,77	2145459,50
845	373481,70	2145387,07
846	373482,61	2145381,03
847	373492,15	2145317,72
848	373505,40	2145255,54
849	373505,63	2145254,50
850	373545,80	2145065,99
851	373546,01	2145065,01
852	373574,83	2144929,73
853	373690,44	2144890,66
854	373890,73	2144822,96
855	374016,53	2144780,43
856	374179,95	2144725,19
857	374214,05	2144746,26
858	374697,90	2145045,10
859	374702,86	2145048,17
860	374945,35	2145197,94
861	375231,00	2145362,60
862	375411,05	2145471,73
863	375422,30	2145376,95
864	375440,80	2145237,01
865	375504,60	2144689,53
866	375538,29	2144360,92
867	375381,84	2143795,04
868	375364,35	2143731,81
869	375339,75	2143652,40
870	375216,70	2143214,08
871	375230,35	2142666,15
872	375230,00	2142510,95
873	374884,30	2142538,55
874	374295,30	2142565,53
875	373901,90	2142688,69
876	373244,85	2142391,31
877	372848,30	2142211,84
878	372801,55	2141564,15
879	372793,85	2141436,04
880	372762,40	2141158,58
881	372929,35	2140890,85

Номер точки	X	Y
882	373065,35	2140730,67
883	373112,11	2140658,05
884	373165,60	2140575,00
885	373289,51	2140606,80
886	373457,45	2140649,87
887	373696,60	2140720,36
888	373914,18	2140942,97
889	373916,44	2140945,27
890	373939,05	2140968,40
891	373977,12	2141005,97
892	373979,05	2141007,87
893	374194,50	2141220,44
894	374613,90	2141378,86
895	374943,20	2141348,63
896	375040,98	2141328,78
897	375043,10	2141328,35
898	375258,50	2141284,56
899	375259,76	2141128,77
900	375259,78	2141126,49
901	375253,85	2141011,86
902	375119,17	2140969,17
903	375162,76	2140047,08
904	375162,82	2140045,99
905	375175,40	2139779,80
906	375187,45	2139378,45
907	375202,55	2138976,64
908	374686,95	2138951,46
909	374533,16	2138941,20
910	374522,20	2138940,64
911	374208,65	2138920,12
912	374143,75	2138828,40
913	374150,63	2138555,36
914	374161,29	2138244,27
915	374161,82	2138235,52
916	374173,05	2138038,75
917	373742,75	2137891,37
918	373660,90	2137942,43
919	373615,40	2137850,62
920	373211,42	2137121,79
921	373210,45	2137120,04
922	373186,80	2137077,38
923	373319,30	2136438,15
924	373431,20	2135950,86
925	373472,09	2135741,28
926	373472,97	2135736,75
927	373502,60	2135584,95
928	373363,00	2135406,17

Номер точки	X	Y
929	373251,55	2135076,79
930	372943,05	2135167,85
931	372705,25	2135238,53
932	372662,75	2135130,10
933	372539,05	2134709,72
934	372537,72	2134705,19
935	372537,09	2134702,82
936	372522,55	2134647,96
937	372586,30	2134513,36
938	372594,88	2134463,77
939	372599,28	2134438,28
940	372616,53	2134338,51
941	372616,91	2134336,33
942	372625,25	2134288,12
943	372887,75	2134086,13
944	372945,25	2134039,23
945	373030,00	2133971,66
946	373091,20	2133934,41
947	373076,85	2133709,65
948	373217,25	2133439,58
949	373250,30	2133388,87
950	373296,27	2133348,78
951	373390,60	2133350,56
952	373752,10	2133431,42
953	373994,49	2133275,59
954	374119,13	2133207,15
955	374123,16	2133204,94
956	374165,90	2133181,48
957	374293,25	2133124,76
958	374407,80	2133043,49
959	374548,35	2132965,14
960	374636,20	2132898,74
961	374700,05	2132897,66
962	374717,12	2132896,24
963	374718,21	2132896,15
964	374754,60	2132893,14
965	374882,85	2132873,19
966	375052,15	2132814,65
967	375257,65	2132733,24
968	375300,80	2132382,62
969	375307,26	2132315,39
970	375321,55	2132166,91
971	375321,65	2132165,73
972	375322,05	2132161,12
973	375384,45	2131447,82
974	375384,50	2131287,17
975	375340,05	2131288,75

Номер точки	X	Y
976	375181,45	2131273,04
977	374966,30	2131261,84
978	374756,70	2131238,15
979	374628,25	2131231,88
980	374609,35	2131496,66
981	374610,35	2131532,32
982	374220,85	2131872,80
983	374185,75	2131877,04
984	374058,45	2131908,77
985	374009,90	2131922,90
986	373848,45	2131998,42
987	373814,62	2132017,33
988	373808,08	2132020,99
989	373757,95	2132049,00
990	373655,45	2132112,78
991	373585,95	2132127,34
992	373415,80	2132144,90
993	373334,85	2132157,99
994	373225,35	2132179,60
995	372832,25	2132205,65
996	372670,75	2132117,58
997	372542,89	2132038,66
998	372539,35	2132036,47
999	372364,88	2131928,78
1000	372364,03	2131928,25
1001	372305,10	2131891,87
1002	372180,65	2131830,89
1003	372203,10	2131245,27
1004	372203,13	2131244,26
1005	372204,80	2131200,95
1006	372215,56	2130839,66
1007	372215,59	2130838,62
1008	372218,80	2130731,19
1009	372855,45	2130455,17
1010	372937,85	2130494,62
1011	372989,15	2130527,76
1012	373456,75	2130793,85
1013	374076,15	2131022,96
1014	374687,65	2130746,10
1015	374912,00	2130634,98
1016	374972,80	2130565,62
1017	375059,60	2130437,43
1018	375085,60	2130408,57
1019	375292,69	2130188,63
1020	375318,95	2130160,75
1021	375648,05	2129800,85
1022	375729,62	2129714,64

Номер точки	X	Y
1023	375912,25	2129520,37
1024	375844,80	2129420,49
1025	375740,80	2129290,14
1026	375420,15	2128876,01
1027	375249,97	2128651,33
1028	375218,99	2128610,43
1029	375213,74	2128603,20
1030	375194,71	2128578,38
1031	375168,38	2128543,46
1032	374981,03	2128296,26
1033	375115,08	2127952,14
1034	375135,11	2127889,13
1035	375140,10	2127873,40
1036	375166,79	2127789,41
1037	375170,57	2127777,58
1038	375187,49	2127724,27
1039	375197,78	2127691,87
1040	375220,45	2127620,57
1041	375290,40	2127449,04
1042	375134,61	2127265,40
1043	375082,84	2127204,37
1044	375009,25	2127117,63
1045	374924,30	2127021,81
1046	374605,10	2127491,71
1047	374366,70	2127321,90
1048	374258,05	2126960,44
1049	374195,33	2126720,05
1050	374193,62	2126713,48
1051	374176,10	2126646,29
1052	374143,05	2126638,17
1053	374127,67	2126635,23
1054	373980,25	2126607,01
1055	373919,70	2126634,43
1056	373835,75	2126673,18
1057	373748,00	2126707,03
1058	373689,30	2126628,80
1059	373535,40	2126421,86
1060	373533,77	2126419,67
1061	373489,10	2126359,61
1062	373318,40	2126145,07
1063	373315,71	2126141,69
1064	373226,65	2126029,76
1065	373413,74	2125831,15
1066	373417,61	2125827,04
1067	373776,60	2125445,97
1068	373799,00	2125434,09
1069	373665,68	2125213,64

Номер точки	X	Y
1070	373663,41	2125209,90
1071	373660,70	2125205,40
1072	373210,25	2124454,98
1073	373208,65	2124452,30
1074	373208,63	2124452,04
1075	373206,05	2124417,60
1076	373278,35	2124348,93
1077	373323,55	2124310,40
1078	373349,07	2124298,09
1079	373363,25	2124281,17
1080	373363,65	2124246,57
1081	373384,82	2124223,58
1082	373392,05	2124221,28
1083	373429,90	2124209,24
1084	373451,55	2124187,33
1085	373496,35	2124108,37
1086	373496,15	2124100,24
1087	373503,50	2124085,32
1088	373513,50	2124071,46
1089	373519,15	2124060,85
1090	373525,30	2124057,92
1091	373535,95	2124063,21
1092	373542,45	2124068,23
1093	373552,75	2124069,69
1094	373560,10	2124066,45
1095	373570,44	2124055,85
1096	373579,60	2124044,93
1097	373585,51	2124043,16
1098	373603,50	2124046,69
1099	373614,10	2124047,88
1100	373622,34	2124043,46
1101	373625,90	2124037,56
1102	373628,27	2124029,89
1103	373625,00	2124024,88
1104	373621,72	2124019,89
1105	373624,71	2124012,50
1106	373632,40	2124001,88
1107	373642,10	2123980,06
1108	373652,35	2123968,02
1109	373658,85	2123965,38
1110	373662,95	2123958,30
1111	373672,40	2123947,98
1112	373682,70	2123944,73
1113	373688,00	2123935,88
1114	373693,35	2123922,04
1115	373706,60	2123911,42
1116	373718,71	2123904,94

Номер точки	X	Y
1117	373724,31	2123898,45
1118	373721,67	2123890,20
1119	373715,45	2123882,82
1120	373713,08	2123879,57
1121	373714,85	2123872,21
1122	373725,50	2123855,69
1123	373734,90	2123835,66
1124	373735,30	2123811,90
1125	373743,00	2123790,38
1126	373754,85	2123770,90
1127	373766,96	2123765,59
1128	373779,60	2123770,90
1129	373794,95	2123779,74
1130	373810,27	2123787,11
1131	373816,21	2123789,47
1132	373826,50	2123790,66
1133	373840,10	2123791,54
1134	373857,80	2123798,02
1135	373867,80	2123804,50
1136	373875,45	2123805,39
1137	373885,50	2123801,26
1138	373899,23	2123792,73
1139	373921,05	2123783,62
1140	373933,45	2123776,52
1141	373938,75	2123768,56
1142	373944,95	2123756,77
1143	373948,19	2123749,42
1144	373958,20	2123741,13
1145	373967,95	2123738,49
1146	373975,60	2123742,91
1147	373982,70	2123742,91
1148	373990,25	2123731,47
1149	373996,15	2123718,78
1150	374004,41	2123710,82
1151	374017,40	2123703,45
1152	374028,60	2123699,93
1153	374040,10	2123691,08
1154	374058,70	2123685,47
1155	374067,50	2123690,77
1156	374074,00	2123692,83
1157	374092,60	2123689,61
1158	374102,50	2123678,71

Номер точки	X	Y
1159	374121,10	2123674,59
1160	374140,56	2123676,06
1161	374155,00	2123679,30
1162	374162,05	2123684,60
1163	374171,80	2123693,15
1164	374183,00	2123691,99
1165	374191,00	2123689,34
1166	374201,30	2123676,05
1167	374204,25	2123661,61
1168	374198,65	2123648,63
1169	374202,50	2123634,77
1170	374221,05	2123627,71
1171	374236,95	2123627,28
1172	374203,20	2123218,07
1173	374408,60	2123012,67
1174	374404,85	2122909,93
1175	374405,85	2122779,01
1176	374374,26	2122157,58
1177	374489,90	2122204,83
1178	374682,25	2122224,97
1179	374775,22	2122247,24
1180	374819,07	2122257,76
1181	374904,50	2122278,18
1182	374988,50	2122264,95
1183	375078,25	2122286,46
1184	375159,30	2122263,80
1185	375256,35	2122278,72
1186	375298,15	2122427,01
1187	375392,35	2122670,94
1188	375522,75	2122745,08
1189	375640,70	2122753,95
1190	375792,10	2122752,98
1191	375941,75	2122778,66
1192	376041,45	2122798,03
1193	376663,75	2121737,35
1194	376884,20	2121645,83
1195	376899,95	2121553,04
УТ 1(1)	376933,10	2121425,30

Площадь муниципального образования Тверской области Рождественское сельское поселение Фировского района составляет 56321,43 га.».

Приложение 6
к закону Тверской области «О внесении изменений в закон Тверской области
«Об установлении границ муниципальных образований, входящих в состав
территории муниципального образования Тверской области «Фировский район»,
и наделении их статусом городского, сельского поселения»

«Приложение № 7
к закону Тверской области от 28.02.2005 № 52-ЗО «Об установлении
границ муниципальных образований, входящих в состав территории
муниципального образования Тверской области Фировский муниципальный
район, и наделении их статусом городского, сельского поселения»

1. Описание границ

Описание границы между муниципальными образованиями Тверской области Фировское сельское поселение Фировского района и Рождественское сельское поселение Фировского района от узловой точки № УТ 1 до узловой точки № УТ 2

Граница между муниципальными образованиями Тверской области Фировское сельское поселение Фировского района и Рождественское сельское поселение Фировского района начинается от узловой точки № УТ 1, расположенной на стыке границ муниципальных образований Тверской области Фировское сельское поселение Фировского района, Рождественское сельское поселение Фировского района и Новгородской области, с географическими координатами (далее - координаты) 57°36'31" северной широты и 33°19'56" восточной долготы.

От этой узловой точки граница проходит на юго-восток до точки № 5 с координатами 57°36'03" северной широты и 33°21'20" восточной долготы, далее - на юго-запад до точки № 21 с координатами 57°35'09" северной широты и 33°20'45" восточной долготы, далее - на юго-восток через точку № 26 с координатами 57°35'06" северной широты и 33°22'14" восточной долготы до точки № 122 с координатами 57°34'33" северной широты и 33°23'03" восточной долготы, далее - на северо-восток до точки № 129 с координатами 57°34'54" северной широты и 33°24'03" восточной долготы, далее - идет на юго-восток до точки № 133 с координатами 57°34'36" северной широты и 33°24'40" восточной долготы.

От точки № 133 граница проходит в общем северо-восточном направлении через точки с координатами:

№ 140 57°34'53" северной широты и 33°25'20" восточной долготы,
№ 146 57°35'07" северной широты и 33°25'15" восточной долготы,
№ 152 57°35'31" северной широты и 33°25'37" восточной долготы,
№ 156 57°35'44" северной широты и 33°26'02" восточной долготы,
№ 165 57°35'35" северной широты и 33°26'53" восточной долготы до точки № 174 с координатами 57°36'06" северной широты и 33°28'05" восточной долготы, далее проходит в общем юго-восточном направлении по границам лесных кварталов №№ 52, 58, 61, 64, 61, 58, 54, 55, 59, 62, 65, 63

урочища Шлинское Баталинского участкового лесничества Фировского лесничества через точки с координатами:

№ 184 57°35'08" северной широты и 33°29'39" восточной долготы,
 № 189 57°34'08" северной широты и 33°29'24" восточной долготы,
 № 195 57°34'07" северной широты и 33°30'31" восточной долготы,
 № 223 57°35'50" северной широты и 33°29'52" восточной долготы,
 № 230 57°35'48" северной широты и 33°31'20" восточной долготы,
 № 247 57°34'45" северной широты и 33°32'00" восточной долготы,
 № 255 57°34'24" северной широты и 33°32'58" восточной долготы,
 № 266 57°34'28" северной широты и 33°33'55" восточной долготы до точки № 270 с координатами 57°34'54" северной широты и 33°34'14" восточной долготы, затем - в юго-восточном направлении до точки № 273 с координатами 57°34'52" северной широты и 33°34'36" восточной долготы.

От точки № 273 граница проходит в общем восточном направлении по границам лесных кварталов №№ 80, 81, 77, 75, 76, 79, 84, 85 урочища Фировское Фировского участкового лесничества Фировского лесничества через точки с координатами:

№ 275 57°34'45" северной широты и 33°35'44" восточной долготы,
 № 281 57°35'17" северной широты и 33°36'41" восточной долготы,
 № 290 57°35'52" северной широты и 33°37'35" восточной долготы,
 № 299 57°35'55" северной широты и 33°39'54" восточной долготы до точки № 320 с координатами 57°34'38" северной широты и 33°40'54" восточной долготы.

От точки № 320 граница проходит в общем северо-восточном направлении по границам лесных кварталов №№ 53, 39, 40, 41, 55, 56, 57, 58, 43 урочища Баталинское Баталинского участкового лесничества Фировского лесничества через точки с координатами:

№ 325 57°35'56" северной широты и 33°41'08" восточной долготы,
 № 335 57°36'04" северной широты и 33°44'06" восточной долготы,
 № 345 57°35'04" северной широты и 33°43'36" восточной долготы,
 № 360 57°34'32" северной широты и 33°45'29" восточной долготы,
 № 371 57°35'31" северной широты и 33°47'04" восточной долготы до точки № 378 с координатами 57°35'25" северной широты и 33°47'43" восточной долготы, далее - на юг по середине реки Граничная до точки № 392 с координатами 57°33'02" северной широты и 33°47'46" восточной долготы.

От точки № 392 граница проходит в общем юго-западном направлении по границам лесных кварталов №№ 43, 58, 57, 70, 84, 83, 99 урочища Баталинское Баталинского участкового лесничества Фировского лесничества, через точки с координатами:

№ 395 57°34'56" северной широты и 33°46'57" восточной долготы,
 № 398 57°34'19" северной широты и 33°47'03" восточной долготы,
 № 404 57°34'02" северной широты и 33°45'21" восточной долготы,
 № 411 57°33'27" северной широты и 33°46'43" восточной долготы,

№ 416 57°33'05" северной широты и 33°46'02" восточной долготы до точки № 428 с координатами 57°32'11" северной широты и 33°45'57" восточной долготы, далее проходит на юго-запад по северо-западным границам лесных кварталов №№ 110, 120 урочища Баталинское Баталинского участкового лесничества Фировского лесничества через точки с координатами:

№ 431 57°31'39" северной широты и 33°45'43" восточной долготы,

№ 433 57°31'14" северной широты и 33°45'14" восточной долготы,

№ 437 57°30'49" северной широты и 33°44'17" восточной долготы до точки № 443 с координатами 57°30'26" северной широты и 33°44'03" восточной долготы, затем - в том же направлении до точки № 450 с координатами 57°30'15" северной широты и 33°43'45" восточной долготы.

От точки № 450 граница проходит в юго-восточном направлении до точки № 452 с координатами 57°30'13" северной широты и 33°43'48" восточной долготы, далее - в том же направлении по юго-западной границе лесного квартала № 125 урочища Фировское Фировского участкового лесничества Фировского лесничества до точки № 453 с координатами 57°30'08" северной широты и 33°43'57" восточной долготы, далее идет на юго-запад по западным границам лесных кварталов №№ 125, 129 урочища Фировское Фировского участкового лесничества Фировского лесничества до узловой точки № УТ 2 с координатами 57°29'39" северной широты и 33°43'24" восточной долготы, расположенной на стыке границ муниципальных образований Тверской области Фировское сельское поселение Фировского района, Рождественское сельское поселение Фировского района и Фировское городское поселение Фировского района.

**Описание границы между муниципальными образованиями
Тверской области Фировское сельское поселение Фировского
района и Фировское городское поселение Фировского района
от узловой точки № УТ 2 до узловой точки № УТ 3**

Граница между муниципальными образованиями Тверской области Фировское сельское поселение Фировского района и Фировское городское поселение Фировского района начинается от узловой точки № УТ 2, расположенной на стыке границ муниципальных образований Тверской области Фировское сельское поселение Фировского района, Фировское городское поселение Фировского района и Рождественское сельское поселение Фировского района, с координатами 57°29'39" северной широты и 33°43'24" восточной долготы.

От этой узловой точки граница проходит на северо-запад до точки № 464 с координатами 57°29'43" северной широты и 33°42'56" восточной долготы, далее - на юго-запад до точки № 467 с координатами 57°29'33" северной широты и 33°42'44" восточной долготы, далее - в северо-западном

направлении через точку № 471 с координатами 57°29'42" северной широты и 33°42'16" восточной долготы до точки № 476 с координатами 57°29'56" северной широты и 33°41'42" восточной долготы, далее - по середине реки Граничная до точки № 492 с координатами 57°29'54" северной широты и 33°41'33" восточной долготы, далее - на юг до точки № 496 с координатами 57°29'29" северной широты и 33°41'37" восточной долготы, далее - в юго-западном направлении через точки с координатами:

№ 511 57°28'42" северной широты и 33°40'58" восточной долготы,

№ 516 57°28'26" северной широты и 33°40'45" восточной долготы,

№ 520 57°28'14" северной широты и 33°40'38" восточной долготы, далее - на юго-восток до точки № 524 с координатами 57°28'09" северной широты и 33°40'54" восточной долготы, далее - на северо-восток до точки № 534 с координатами 57°28'22" северной широты и 33°41'23" восточной долготы, далее - в юго-восточном направлении через точки с координатами:

№ 538 57°28'11" северной широты и 33°41'42" восточной долготы,

№ 544 57°28'01" северной широты и 33°42'03" восточной долготы до точки № 545 с координатами 57°27'58" северной широты и 33°42'38" восточной долготы, далее - на север до точки № 548 с координатами 57°28'04" северной широты и 33°42'39" восточной долготы, далее - на восток до точки № 561 с координатами 57°28'04" северной широты и 33°43'18" восточной долготы, далее - на юго-запад до точки № 564 с координатами 57°27'58" северной широты и 33°43'13" восточной долготы, далее - на юго-восток до точки № 572 с координатами 57°27'50" северной широты и 33°43'33" восточной долготы, далее - на северо-восток до точки № 585 с координатами 57°27'55" северной широты и 33°44'10" восточной долготы, далее - на северо-запад через точку № 588 с координатами 57°28'09" северной широты и 33°44'01" восточной долготы до точки № 591 с координатами 57°28'14" северной широты и 33°43'27" восточной долготы, далее - на юго-запад до точки № 595 с координатами 57°28'04" северной широты и 33°43'19" восточной долготы, далее - на запад через точку № 610 с координатами 57°28'05" северной широты и 33°42'39" восточной долготы до точки № 613 с координатами 57°28'11" северной широты и 33°42'16" восточной долготы, далее - на север до точки № 621 с координатами 57°28'32" северной широты и 33°42'21" восточной долготы, далее - на юго-восток до точки № 624 с координатами 57°28'21" северной широты и 33°42'42" восточной долготы, далее - на северо-восток через точку № 625 с координатами 57°28'25" северной широты и 33°43'52" восточной долготы до точки № 627 с координатами 57°28'42" северной широты и 33°44'38" восточной долготы, далее - на северо-запад до точки № 628 с координатами 57°28'51" северной широты и 33°44'30" восточной долготы, далее - на северо-восток до узловой точки № УТ 3 с координатами 57°28'54" северной широты и 33°44'49" восточной долготы, расположенной на стыке границ муниципальных образований Тверской области Фировское сельское поселение Фировского района, Фировское

городское поселение Фировского района и Рождественское сельское поселение Фировского района.

**Описание границы между муниципальными образованиями
Тверской области Фировское сельское поселение Фировского района и
Рождественское сельское поселение Фировского района
от узловой точки № УТ 3 до узловой точки № УТ 4**

Граница между муниципальными образованиями Тверской области Фировское сельское поселение Фировского района и Рождественское сельское поселение Фировского района начинается от узловой точки № УТ 3, расположенной на стыке границ муниципальных образований Тверской области Фировское сельское поселение Фировского района, Рождественское сельское поселение Фировского района и Фировское городское поселение Фировского района, с координатами 57°28'54" северной широты и 33°44'49" восточной долготы.

От этой узловой точки граница проходит на восток по юго-западной границе лесного квартала № 133 урочища Фировское Фировского участкового лесничества Фировского лесничества до точки № 631 с координатами 57°28'54" северной широты и 33°45'29" восточной долготы, далее - на юг по юго-западной границе лесного квартала № 133 Фировского участкового лесничества Фировского лесничества до точки № 632 с координатами 57°28'32" северной широты и 33°45'31" восточной долготы, далее - на восток по южным границам лесных кварталов №№ 133, 134, 135 урочища Фировское Фировского участкового лесничества Фировского лесничества до узловой точки № УТ 4 с координатами 57°28'32" северной широты и 33°48'20" восточной долготы, расположенной на стыке границ муниципальных образований Тверской области Фировское сельское поселение Фировского района, Рождественское сельское поселение Фировского района и Великооктябрьское сельское поселение Фировского района.

**Описание границы между муниципальными образованиями
Тверской области Фировское сельское поселение Фировского района и
Великооктябрьское сельское поселение Фировского района
от узловой точки № УТ 4 до узловой точки № УТ 6**

Граница между муниципальными образованиями Тверской области Фировское сельское поселение Фировского района и Великооктябрьское сельское поселение Фировского района начинается от узловой точки № УТ 4, расположенной на стыке границ муниципальных образований Тверской области Фировское сельское поселение Фировского района, Великооктябрьское сельское поселение Фировского района и Рождественское

сельское поселение Фировского района, с координатами 57°28'32" северной широты и 33°48'20" восточной долготы.

От этой узловой точки граница проходит в юго-западном и юго-восточном направлениях по западным границам лесных кварталов №№ 24, 165 урочища Покровское Шлинского участкового лесничества Фировского лесничества через точки с координатами:

№ 641 57°28'22" северной широты и 33°47'50" восточной долготы,

№ 647 57°27'22" северной широты и 33°47'43" восточной долготы до узловой точки № УТ 6 с координатами 57°26'42" северной широты и 33°48'11" восточной долготы, расположенной на стыке границ муниципальных образований Тверской области Фировское сельское поселение Фировского района, Великооктябрьское сельское поселение Фировского района и Великооктябрьское городское поселение Фировского района.

**Описание границы между муниципальными образованиями
Тверской области Фировское сельское поселение Фировского района и
Великооктябрьское городское поселение Фировского района
от узловой точки № УТ 6 до узловой точки № УТ 7**

Граница между муниципальными образованиями Тверской области Фировское сельское поселение Фировского района и Великооктябрьское городское поселение Фировского района начинается от узловой точки № УТ 6, расположенной на стыке границ муниципальных образований Тверской области Фировское сельское поселение Фировского района, Великооктябрьское городское поселение Фировского района и Великооктябрьское сельское поселение Фировского района, с координатами 57°26'42" северной широты и 33°48'11" восточной долготы.

От этой узловой точки граница проходит в юго-восточном направлении до точки № 658 с координатами 57°26'31" северной широты и 33°48'36" восточной долготы, далее - в общем западном направлении до точки № 663 с координатами 57°26'33" северной широты и 33°48'14" восточной долготы.

Затем, приняв общее южное направление, граница проходит через точку № 672 с координатами 57°26'21" северной широты и 33°45'16" восточной долготы до точки № 682 с координатами 57°26'11" северной широты и 33°48'18" восточной долготы, далее - в юго-восточном направлении до точки № 693 с координатами 57°26'04" северной широты и 33°48'32" восточной долготы, далее - на юго-запад до узловой точки № УТ 7 с координатами 57°25'45" северной широты и 33°48'06" восточной долготы, расположенной на стыке границ муниципальных образований Тверской области Фировское сельское поселение Фировского района, Великооктябрьское городское поселение Фировского района и Великооктябрьское сельское поселение Фировского района.

**Описание границы между муниципальными образованиями
Тверской области Фировское сельское поселение Фировского района и
Великооктябрьское сельское поселение Фировского района
от узловой точки № УТ 7 до узловой точки № УТ 8**

Граница между муниципальными образованиями Тверской области Фировское сельское поселение Фировского района и Великооктябрьское сельское поселение Фировского района начинается от узловой точки № УТ 7, расположенной на стыке границ муниципальных образований Тверской области Фировское сельское поселение Фировского района, Великооктябрьское сельское поселение Фировского района и Великооктябрьское городское поселение Фировского района с координатами 57°25'45" северной широты и 33°48'06" восточной долготы.

От этой узловой точки граница проходит на юго-запад до точки № 710 с координатами 57°24'03" северной широты и 33°45'34" восточной долготы, далее - на северо-запад до точки № 719 с координатами 57°24'55" северной широты и 33°42'21" восточной долготы, далее - на юго-восток до точки № 720 с координатами 57°24'36" северной широты и 33°42'60" восточной долготы, далее - в юго-западном направлении через точки с координатами:

№ 722 57°24'28" северной широты и 33°42'45" восточной долготы,

№ 777 57°24'25" северной широты и 33°42'10" восточной долготы,

№ 784 57°24'01" северной широты и 33°41'39" восточной долготы до точки № 793 с координатами 57°22'51" северной широты и 33°41'29" восточной долготы, далее - на юго-восток через точку № 800 с координатами 57°22'20" северной широты и 33°41'18" восточной долготы и точку № 803 с координатами 57°21'49" северной широты и 33°41'26" восточной долготы до точки № 806 с координатами 57°21'16" северной широты и 33°41'45" восточной долготы, далее - на запад до точки № 809 с координатами 57°21'15" северной широты и 33°40'53" восточной долготы, далее - на запад через точку № 811 с координатами 57°21'07" северной широты и 33°40'55" восточной долготы до точки № 843 57°21'12" северной широты и 33°39'25" восточной долготы, далее - на северо-запад через точку № 847 с координатами 57°21'31" северной широты и 33°38'51" восточной долготы до точки № 851 с координатами 57°21'52" северной широты и 33°38'10" восточной долготы, далее - на юго-запад до точки № 853 с координатами 57°21'29" северной широты и 33°37'31" восточной долготы, далее - на юго-восток до точки № 858 с координатами 57°20'59" северной широты и 33°37'56" восточной долготы, затем на юго-запад до узловой точки № УТ 8 с координатами 57°20'32" северной широты и 33°37'27" восточной долготы, расположенной на стыке границ муниципальных образований Тверской области Фировское сельское поселение Фировского района, Великооктябрьское сельское поселение Фировского района и Осташковский городской округ.

**Описание границы между муниципальными образованиями
Тверской области Фировское сельское поселение Фировского района и
Осташковский городской округ
от узловой точки № УТ 8 до узловой точки № УТ 52**

Граница между муниципальным образованием Тверской области Фировское сельское поселение Фировского района и муниципальным образованием Тверской области Осташковский городской округ начинается от узловой точки № УТ 8, расположенной на стыке границ муниципальных образований Тверской области Фировское сельское поселение Фировского района, Великооктябрьское сельское поселение Фировского района и Осташковский городской округ, с координатами $57^{\circ}20'32''$ северной широты и $33^{\circ}37'27''$ восточной долготы.

От этой узловой точки граница проходит на запад до точки № 886 с координатами $57^{\circ}20'36''$ северной широты и $33^{\circ}35'34''$ восточной долготы, далее - на север до точки № 892 с координатами $57^{\circ}22'08''$ северной широты и $33^{\circ}35'21''$ восточной долготы, далее - на северо-восток до точки № 896 с координатами $57^{\circ}22'59''$ северной широты и $33^{\circ}36'31''$ восточной долготы, далее - на северо-запад до точки № 904 с координатами $57^{\circ}23'13''$ северной широты и $33^{\circ}31'16''$ восточной долготы, далее - на северо-запад до точки № 916 с координатами $57^{\circ}24'14''$ северной широты и $33^{\circ}28'54''$ восточной долготы, далее - на северо-восток до точки № 1046 с координатами $57^{\circ}24'57''$ северной широты и $33^{\circ}29'03''$ восточной долготы, далее - на северо-запад до точки № 1120 с координатами $57^{\circ}25'11''$ северной широты и $33^{\circ}28'23''$ восточной долготы, далее - на юго-запад до точки № 1128 с координатами $57^{\circ}24'31''$ северной широты и $33^{\circ}28'08''$ восточной долготы, далее - на запад до точки № 1150 с координатами $57^{\circ}24'30''$ северной широты и $33^{\circ}24'01''$ восточной долготы, далее - на северо-запад до точки № 1158 с координатами $57^{\circ}24'60''$ северной широты и $33^{\circ}23'12''$ восточной долготы, далее - на юго-запад до точки № 1168 с координатами $57^{\circ}24'38''$ северной широты и $33^{\circ}19'18''$ восточной долготы, далее - на северо-запад до точки № 1176 с координатами $57^{\circ}25'45''$ северной широты и $33^{\circ}17'08''$ восточной долготы, далее - на северо-восток до точки № 1177 с координатами $57^{\circ}25'56''$ северной широты и $33^{\circ}17'30''$ восточной долготы, далее - на северо-запад до точки № 1180 с координатами $57^{\circ}26'19''$ северной широты и $33^{\circ}17'01''$ восточной долготы, далее - на юго-запад до точки № 1186 с координатами $57^{\circ}26'14''$ северной широты и $33^{\circ}15'57''$ восточной долготы, далее - на север до узловой точки № УТ 52 с координатами $57^{\circ}26'21''$ северной широты и $33^{\circ}15'56''$ восточной долготы, расположенной на стыке границ муниципальных образований Тверской области Фировское сельское поселение Фировский район, Осташковский городской округ и Новгородской области.

**Описание границы между муниципальным образованием
Тверской области Фировское сельское поселение Фировского района и
Новгородской областью
от узловой точки № УТ 52 до узловой точки № УТ 1**

Граница между муниципальным образованием Тверской области Фировское сельское поселение Фировского района и Новгородской областью начинается от узловой точки № УТ 52, расположенной на стыке границ муниципальных образований Тверской области Фировское сельское поселение Фировского района, Осташковский городской округ и Новгородской области, с координатами $57^{\circ}26'21''$ северной широты и $33^{\circ}15'56''$ восточной долготы.

От этой узловой точки граница проходит на север до точки № 1190 с координатами $57^{\circ}27'52''$ северной широты и $33^{\circ}16'06''$ восточной долготы, далее - на северо-запад до точки № 1235 с координатами $57^{\circ}28'40''$ северной широты и $33^{\circ}14'01''$ восточной долготы, далее - на север до точки № 1242 с координатами $57^{\circ}32'46''$ северной широты и $33^{\circ}14'06''$ восточной долготы, далее - на северо-восток до точки № 1246 с координатами $57^{\circ}32'59''$ северной широты и $33^{\circ}17'44''$ восточной долготы.

От точки № 1246 граница проходит в северо-восточном направлении через точки с координатами:

№ 1249 $57^{\circ}35'00''$ северной широты и $33^{\circ}17'50''$ восточной долготы,

№ 1251 $57^{\circ}35'00''$ северной широты и $33^{\circ}19'13''$ восточной долготы до узловой точки № УТ 1 с координатами $57^{\circ}36'31''$ северной широты и $33^{\circ}19'56''$ восточной долготы, расположенной на стыке границ муниципальных образований Тверской области Фировское сельское поселение Фировского района, Рождественское сельское поселение Фировского района и Новгородской области.

2. Схема границ муниципального образования Тверской области Фировское сельское поселение Фировского района



Описание смежеств:

- от УТ 1 до УТ 2 – граница с муниципальным образованием Тверской области Рождественское сельское поселение Фировского района;
- от УТ 2 до УТ 3 – граница с муниципальным образованием Тверской области Фировское городское поселение Фировского района;
- от УТ 3 до УТ 4 – граница с муниципальным образованием Тверской области Рождественское сельское поселение Фировского района;
- от УТ 4 до УТ 6 – граница с муниципальным образованием Тверской области Великооктябрьское сельское поселение Фировского района;
- от УТ 6 до УТ 7 – граница с муниципальным образованием Тверской области Великооктябрьское городское поселение Фировского района;
- от УТ 7 до УТ 8 – граница с муниципальным образованием Тверской области Великооктябрьское сельское поселение Фировского района;
- от УТ 8 до УТ 52 – граница с муниципальным образованием Тверской области Осташковский городской округ;

от УТ 52 до УТ 1 – граница с Новгородской областью.

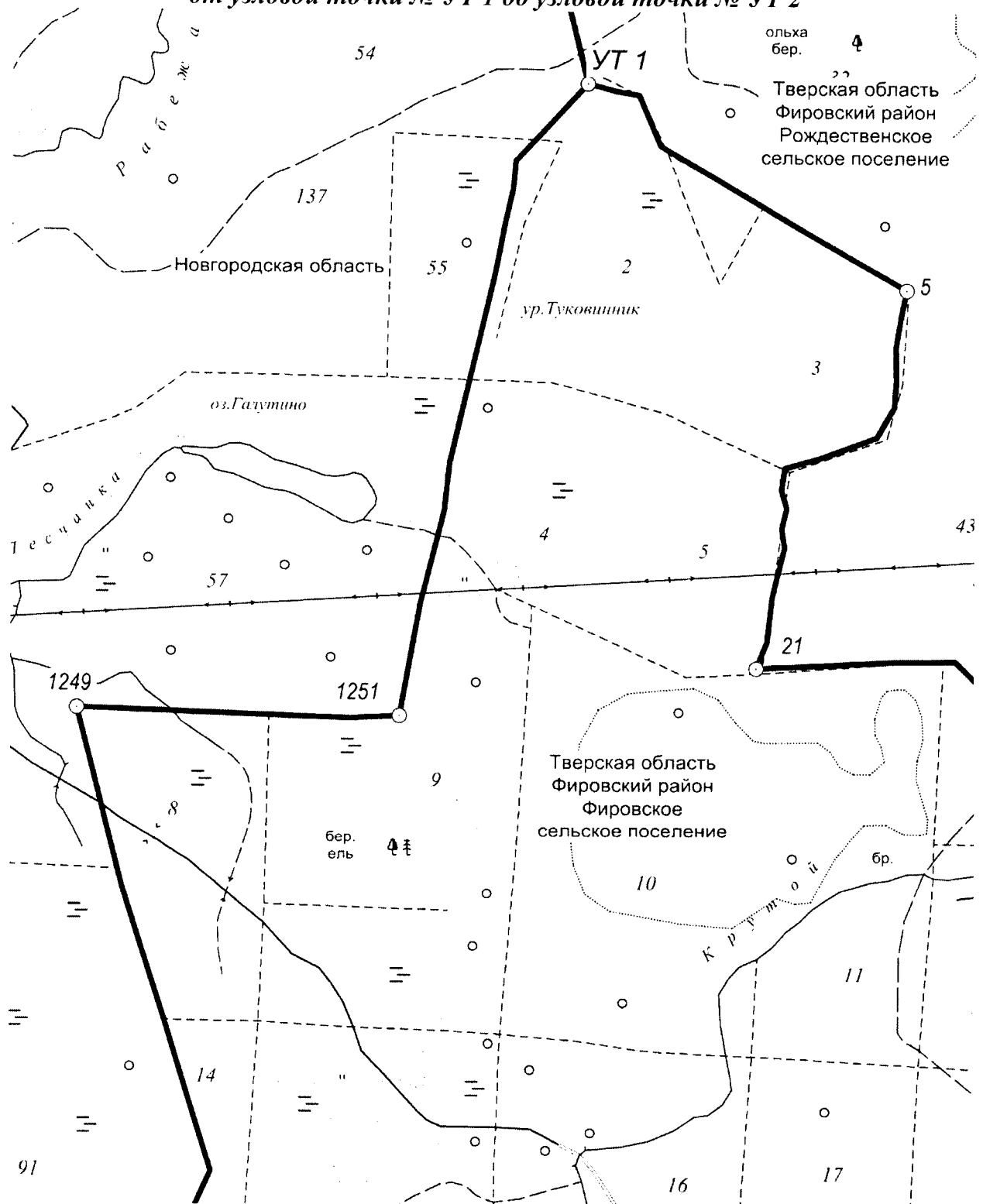
Условные обозначения:

— - граница муниципального образования Тверской области Фировское сельское поселение Фировского района;

▽ УТ 1 - обозначение узловой точки границы муниципального образования Тверской области Фировское сельское поселение Фировского района и ее номер.

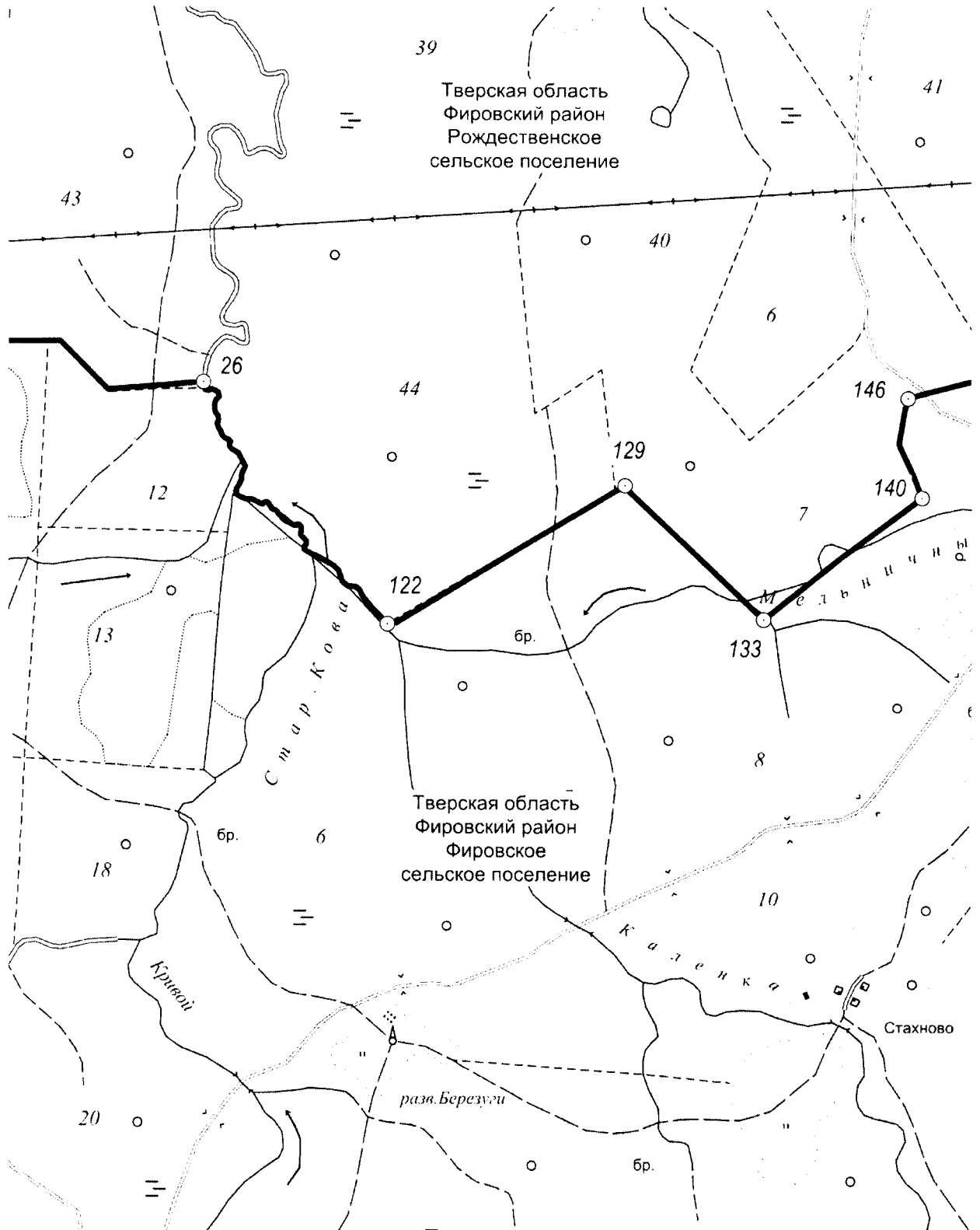
3. Схема прохождения границы между муниципальным образованием Тверской области Фировское сельское поселение Фировского района и иными муниципальными образованиями

Схема прохождения границы между муниципальными образованиями Тверской области Фировское сельское поселение Фировского района и Рождественское сельское поселение Фировского района от узловой точки № УТ 1 до узловой точки № УТ 2



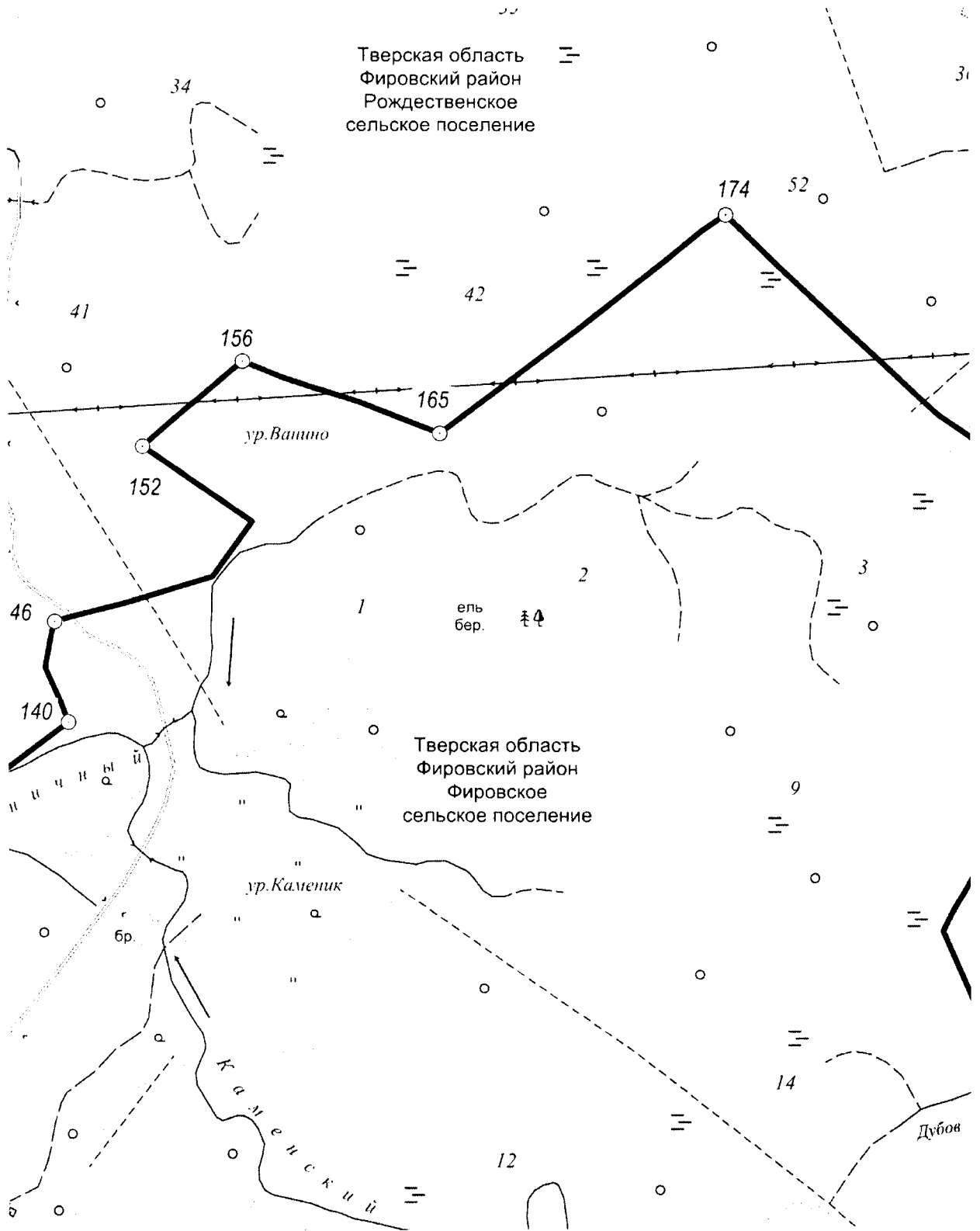
Масштаб 1:25000

**Схема прохождения границы между муниципальными образованиями
Тверской области Фировское сельское поселение Фировского района и
Рождественское сельское поселение Фировского района
от узловой точки № УТ 1 до узловой точки № УТ 2**



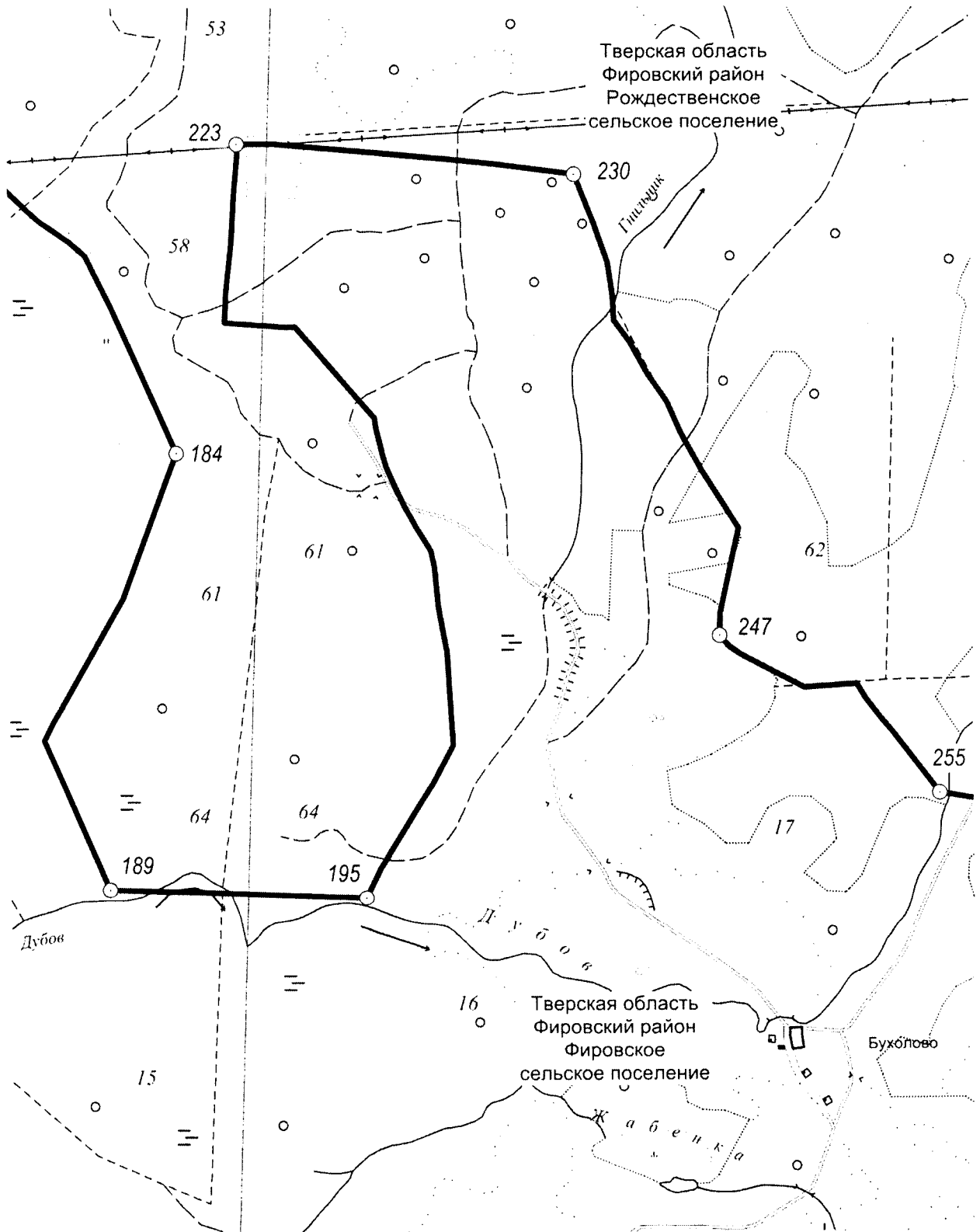
Масштаб 1:25000

**Схема прохождения границы между муниципальными образованиями
Тверской области Фировское сельское поселение Фировского района и
Рождественское сельское поселение Фировского района
от узловой точки № УТ 1 до узловой точки № УТ 2**



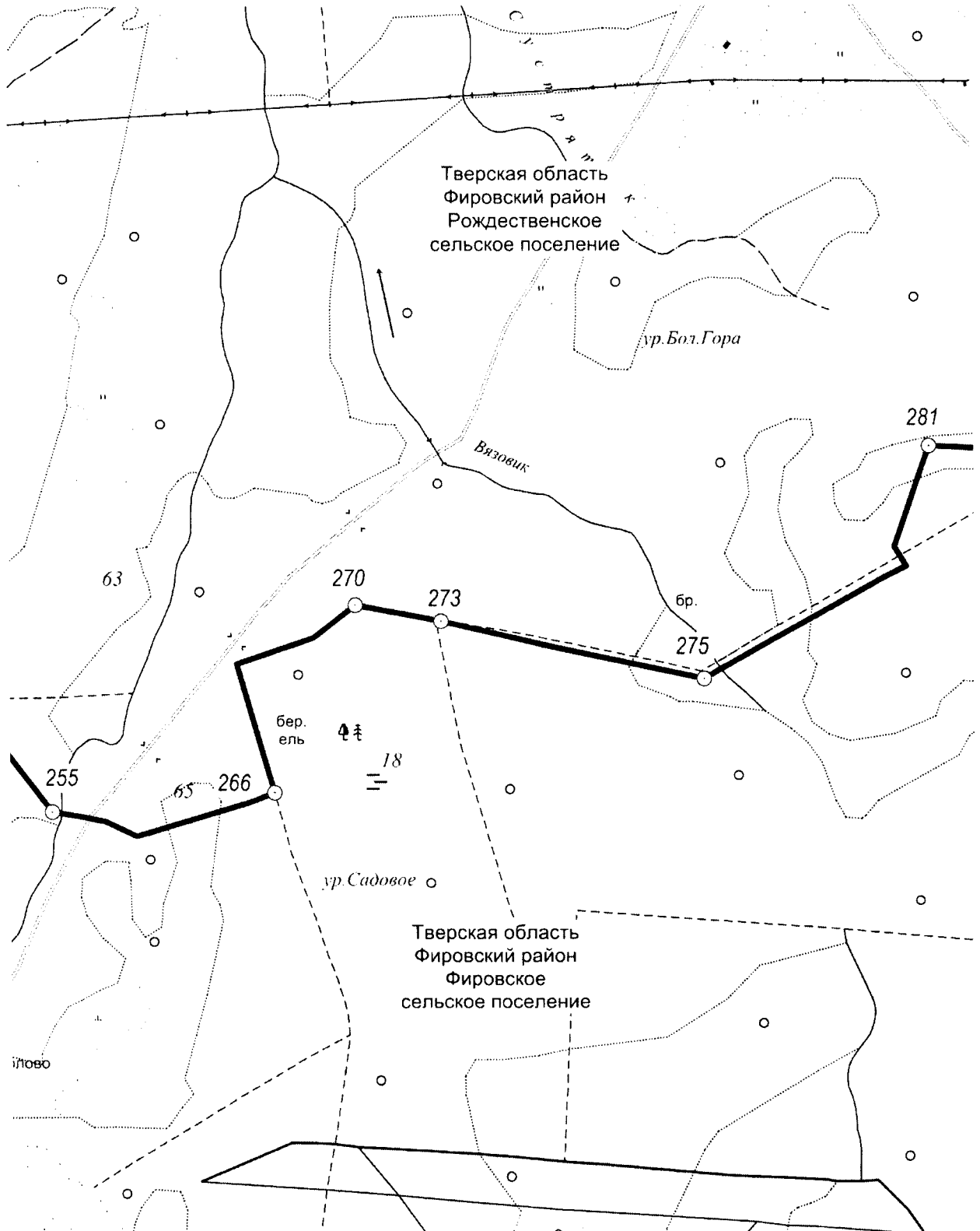
Масштаб 1:25000

**Схема прохождения границы между муниципальными образованиями
Тверской области Фировское сельское поселение Фировского района и
Рождественское сельское поселение Фировского района
от узловой точки № УТ 1 до узловой точки № УТ 2**



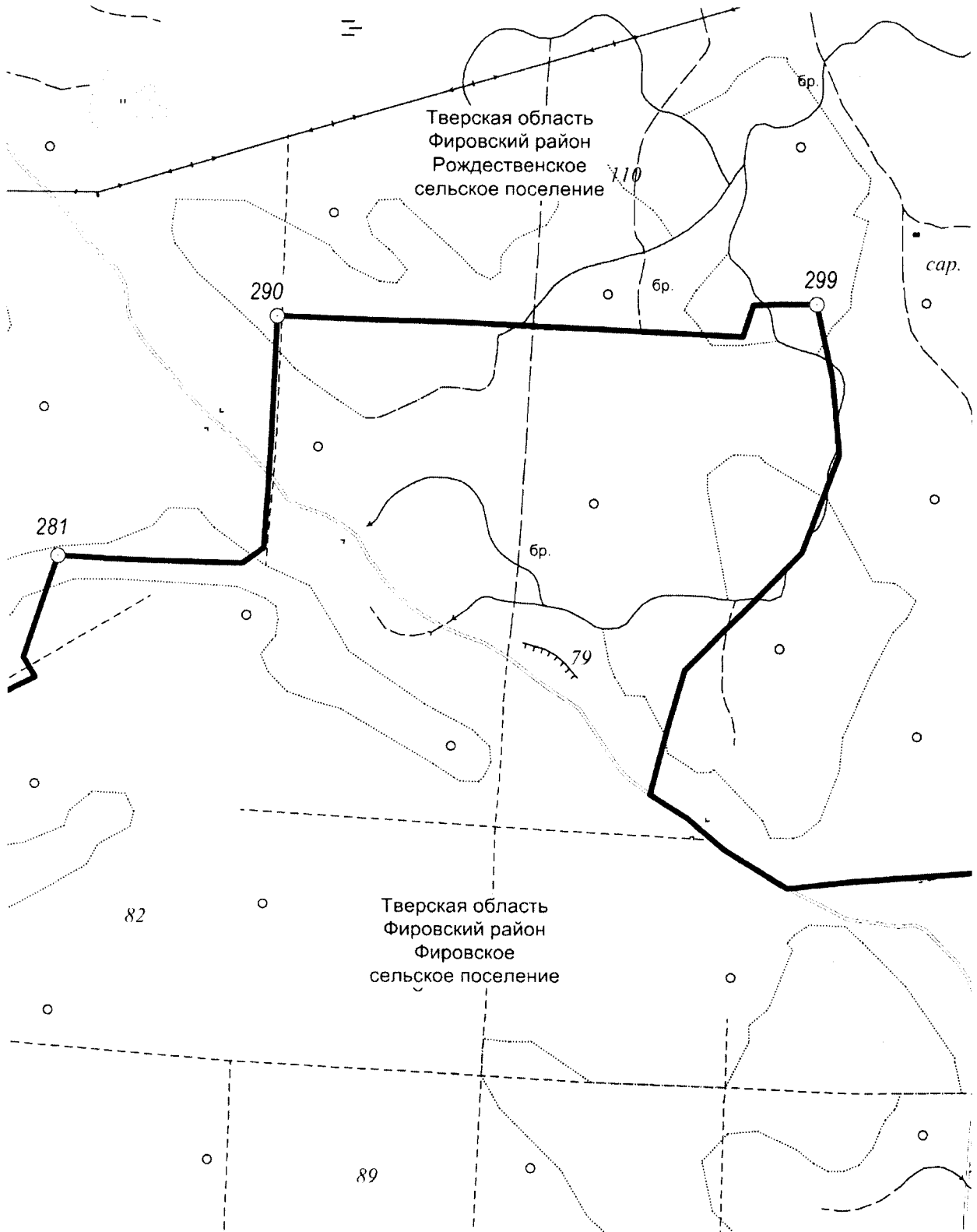
Масштаб 1:25000

**Схема прохождения границы между муниципальными образованиями
Тверской области Фировское сельское поселение Фировского района и
Рождественское сельское поселение Фировского района
от узловой точки № УТ 1 до узловой точки № УТ 2**



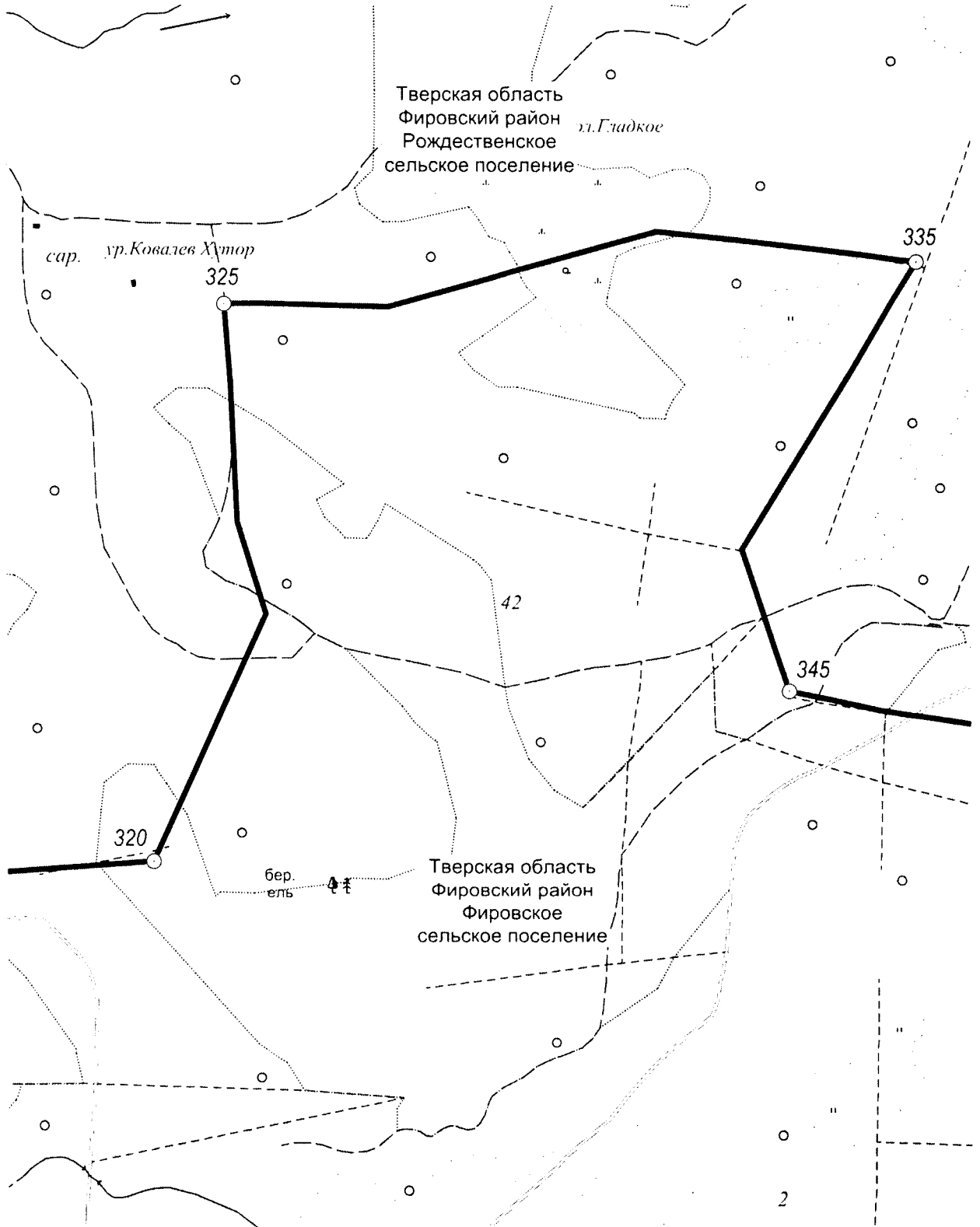
Масштаб 1:25000

**Схема прохождения границы между муниципальными образованиями
Тверской области Фировское сельское поселение Фировского района и
Рождественское сельское поселение Фировского района
от узловой точки № УТ 1 до узловой точки № УТ 2**



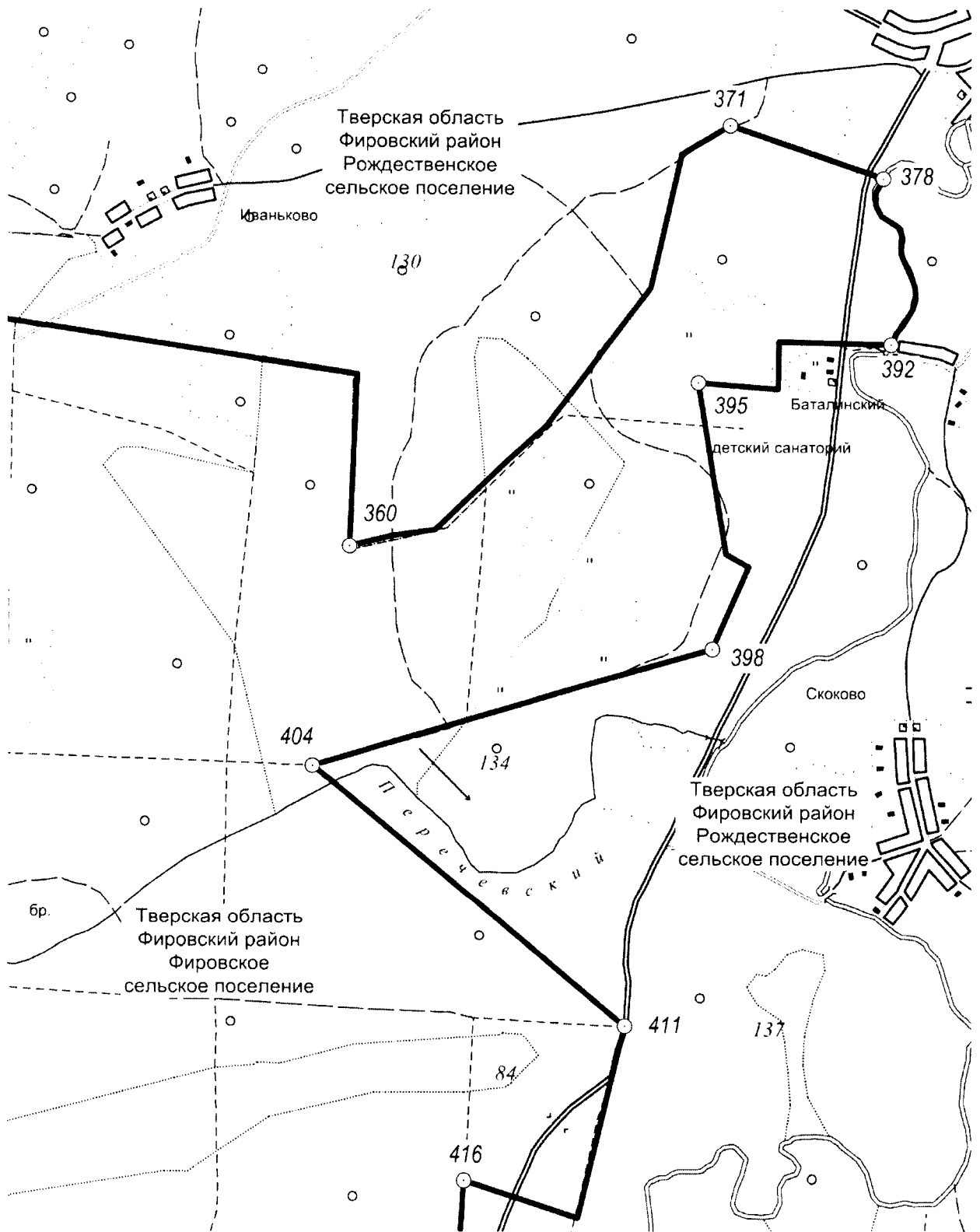
Масштаб 1:25000

**Схема прохождения границы между муниципальными образованиями
Тверской области Фировское сельское поселение Фировского района и
Рождественское сельское поселение Фировского района
от узловой точки № УТ 1 до узловой точки № УТ 2**



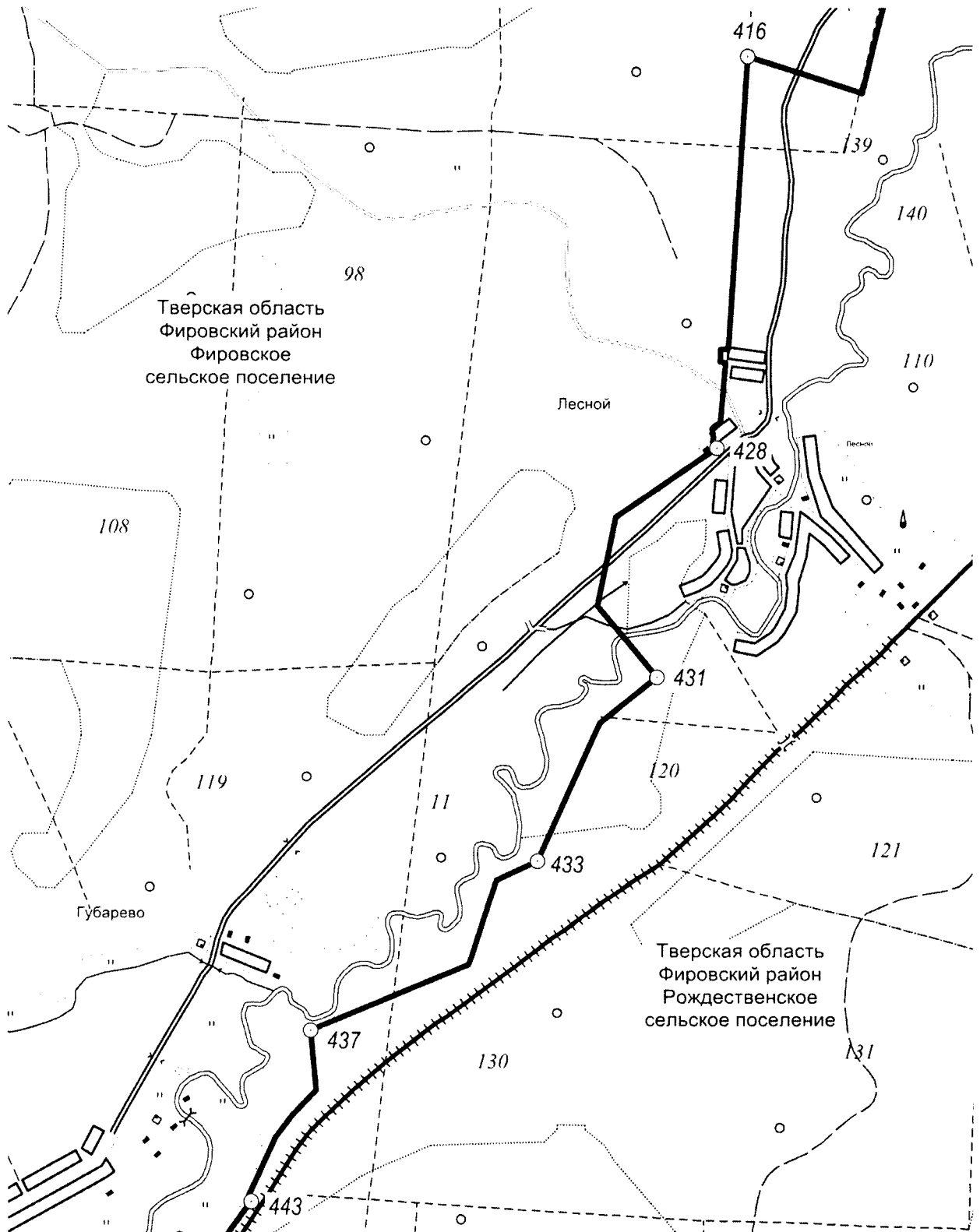
Масштаб 1:25000

**Схема прохождения границы между муниципальными образованиями
Тверской области Фировское сельское поселение Фировского района и
Рождественское сельское поселение Фировского района
от узловой точки № УТ 1 до узловой точки № УТ 2**



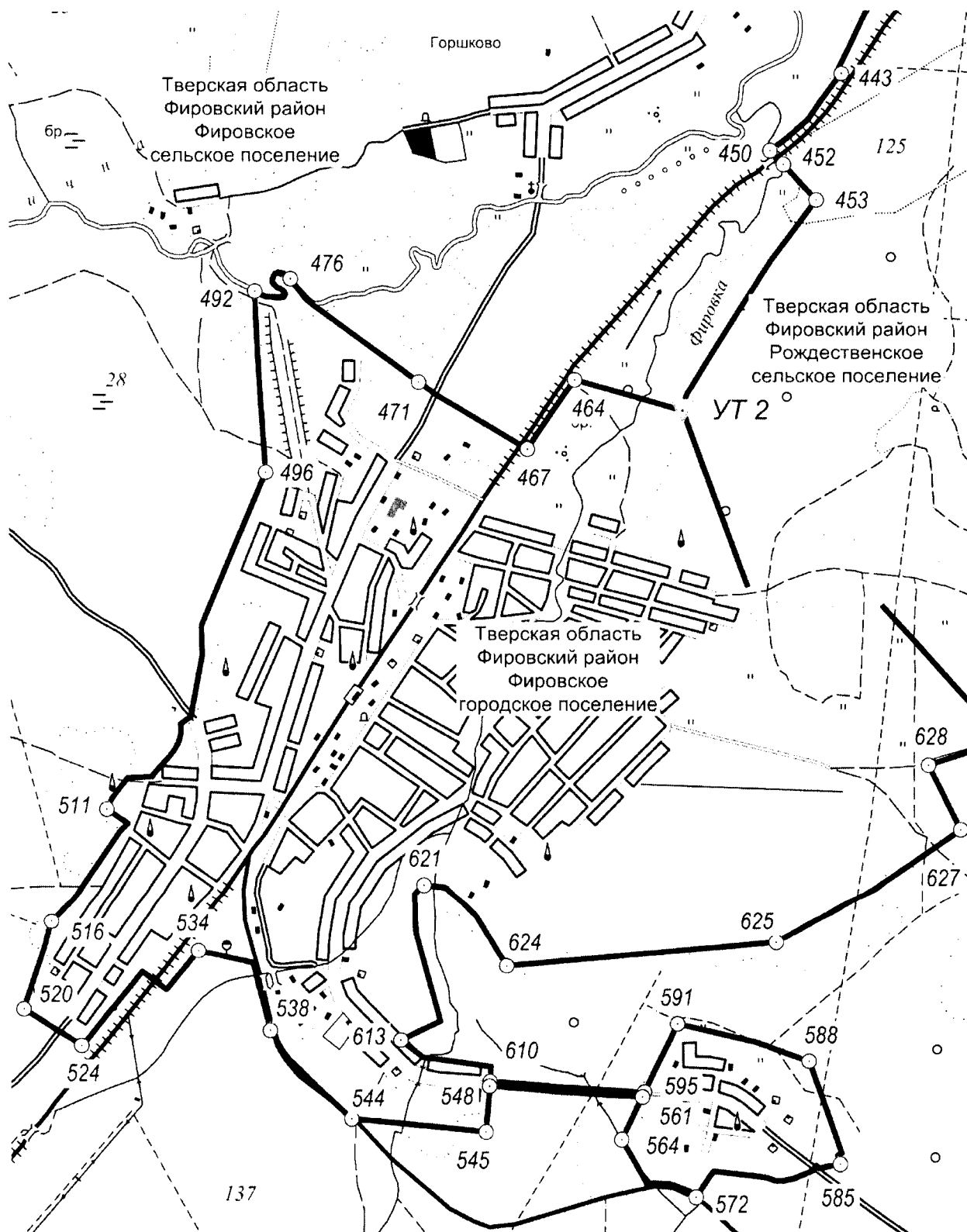
Масштаб 1:25000

**Схема прохождения границы между муниципальными образованиями
Тверской области Фировское сельское поселение Фировского района и
Рождественское сельское поселение Фировского района
от узловой точки № УТ 1 до узловой точки № УТ 2**



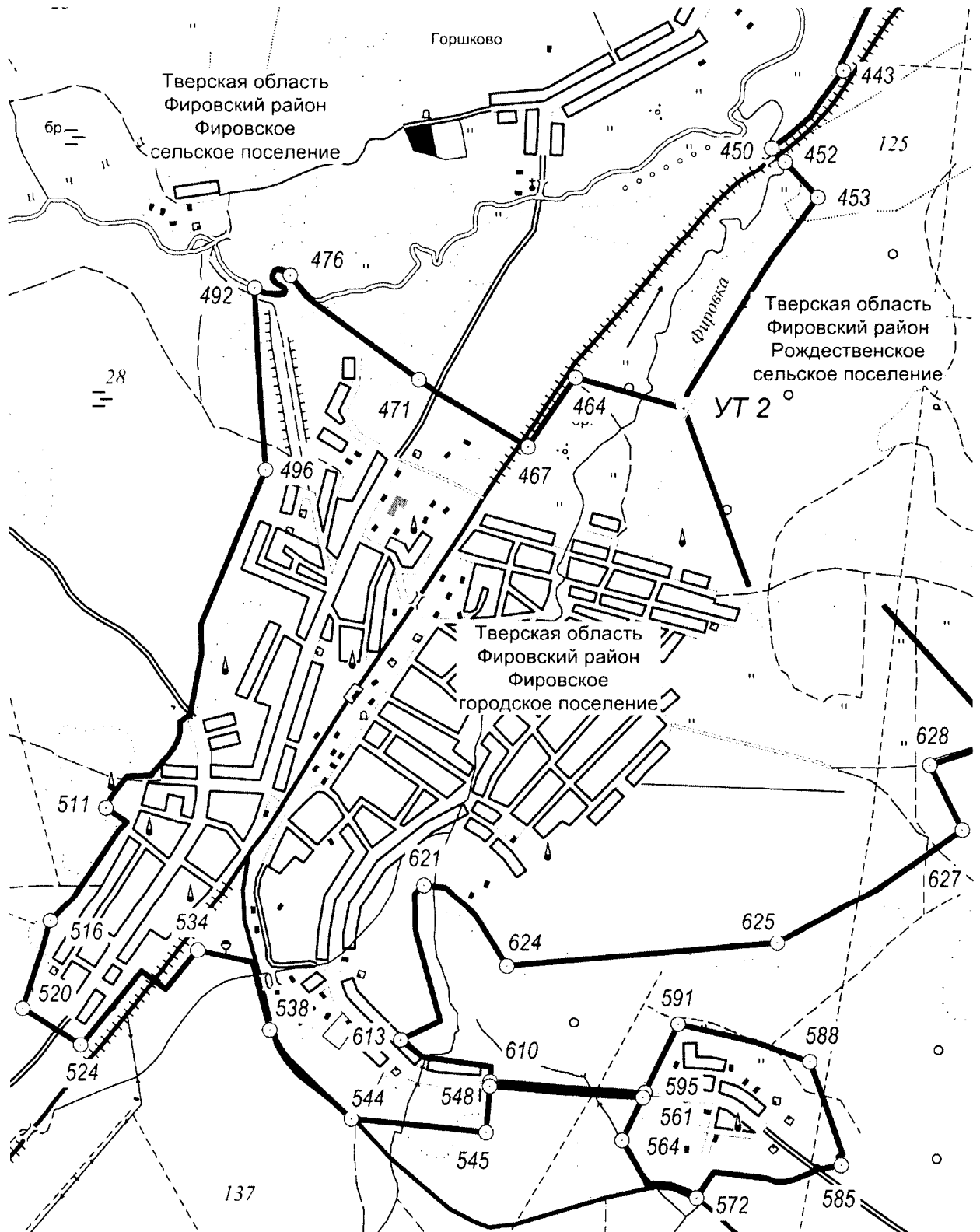
Масштаб 1:25000

**Схема прохождения границы между муниципальными образованиями
Тверской области Фировское сельское поселение Фировского района и
Рождественское сельское поселение Фировского района
от узловой точки № УТ 1 до узловой точки № УТ 2**



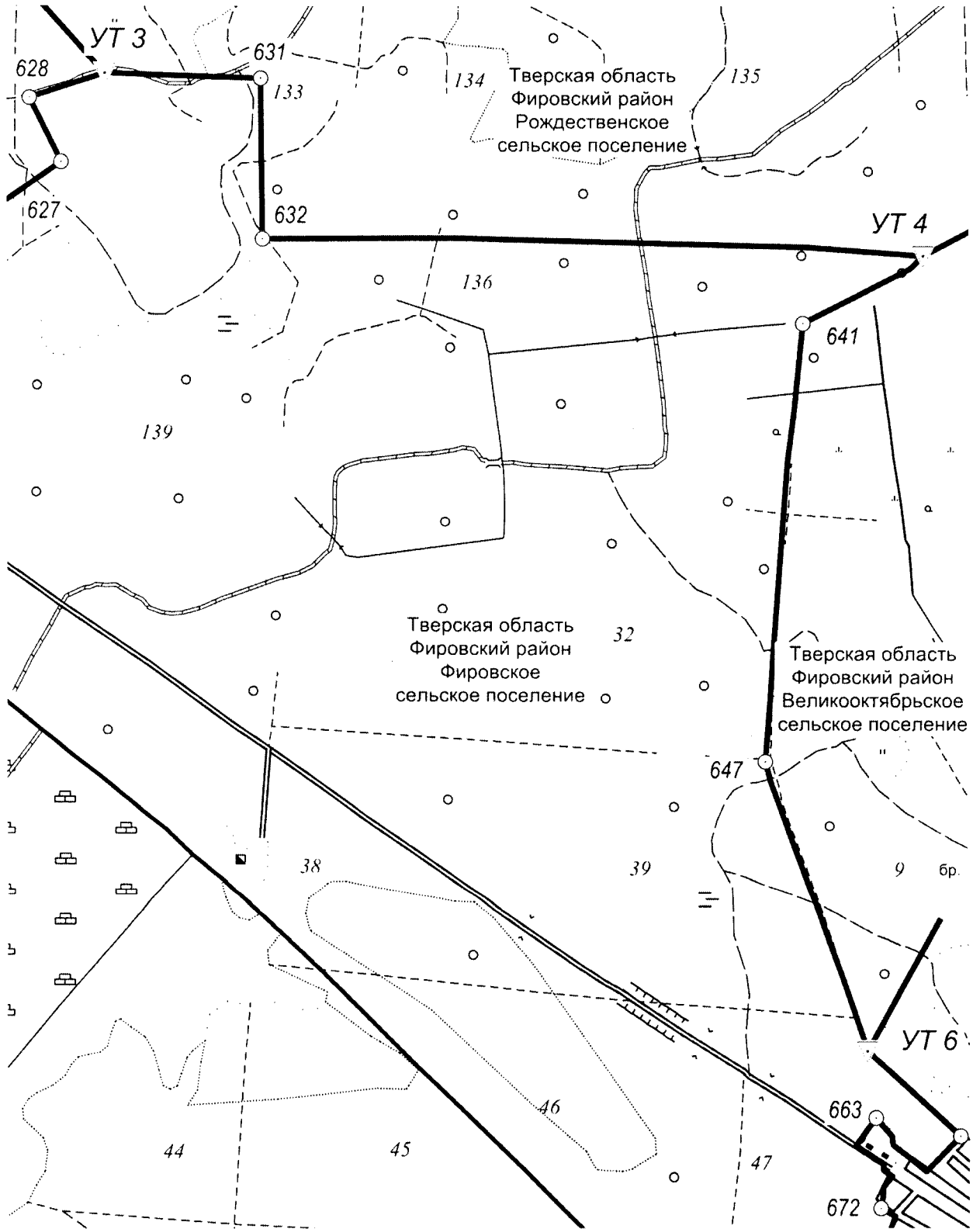
Масштаб 1:25000

**Схема прохождения границы между муниципальными образованиями
Тверской области Фировское сельское поселение Фировского района и
Фировское городское поселение Фировского района
от узловой точки № УТ 2 до узловой точки № УТ 3**



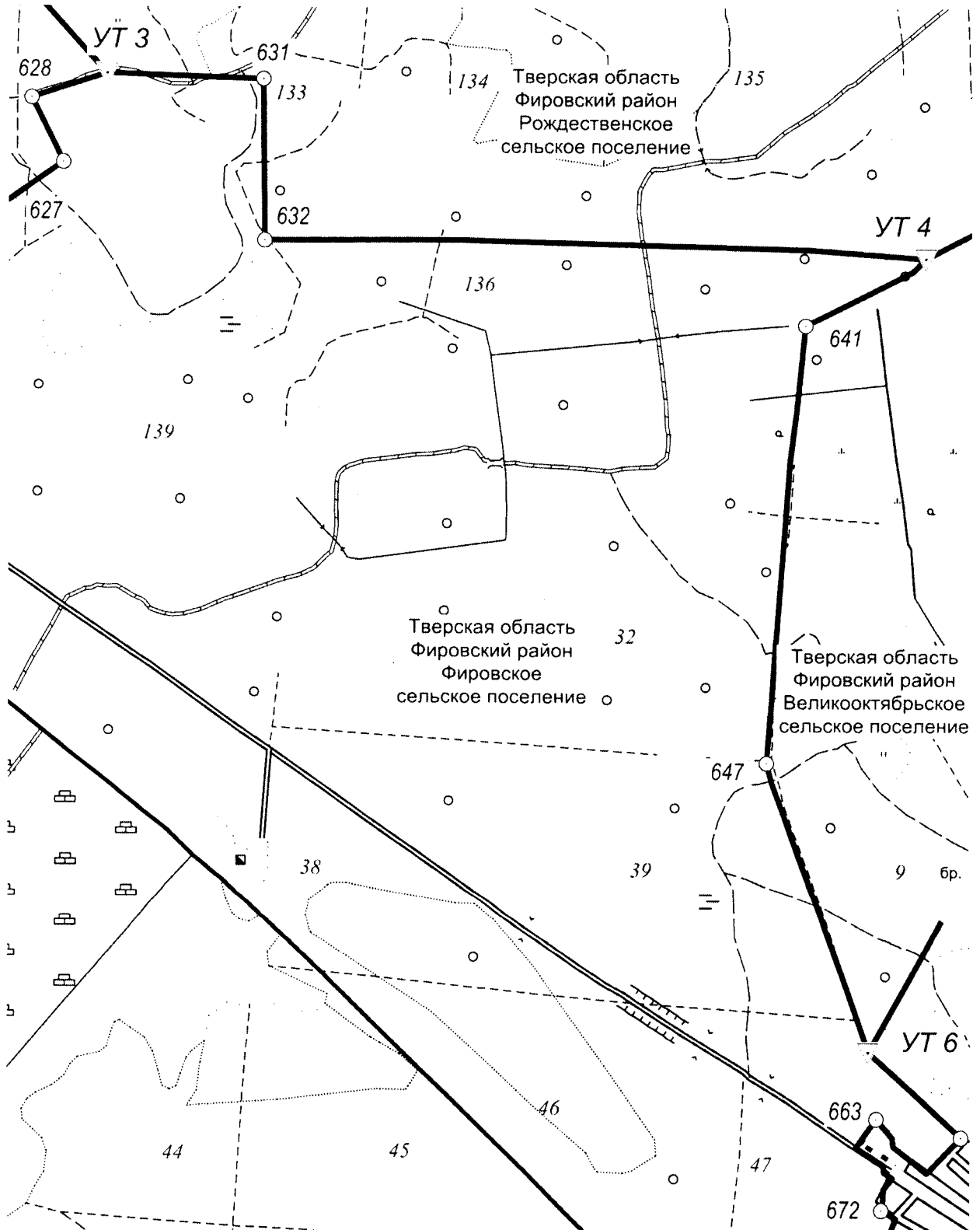
Масштаб 1:25000

**Схема прохождения границы между муниципальными образованиями
Тверской области Фировское сельское поселение Фировского района и
Фировское городское поселение Фировского района
от узловой точки № УТ 2 до узловой точки № УТ 3**



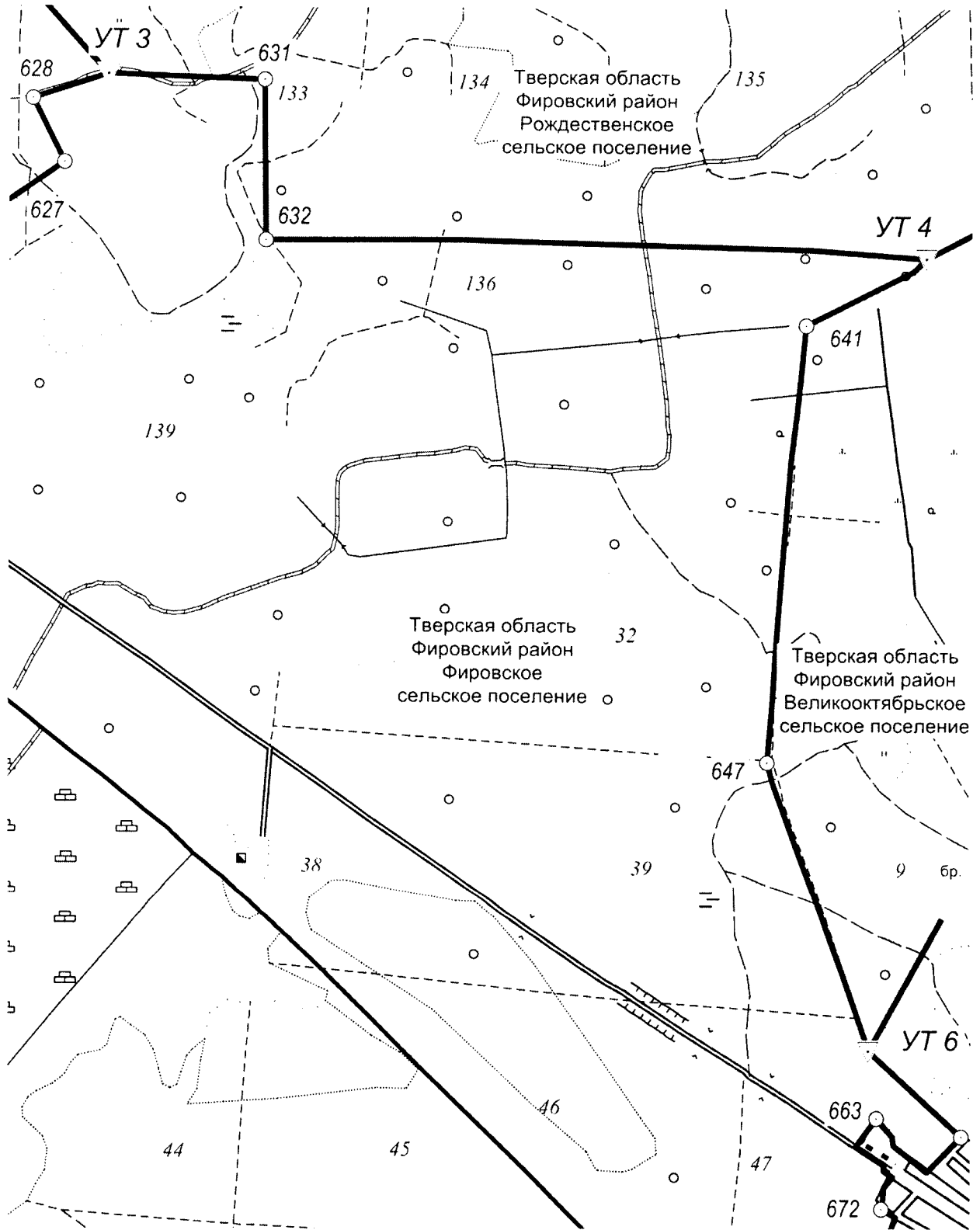
Масштаб 1:25000

**Схема прохождения границы между муниципальными образованиями
Тверской области Фировское сельское поселение Фировского района и
Рождественское сельское поселение Фировского района
от узловой точки № УТ 3 до узловой точки № УТ 4**



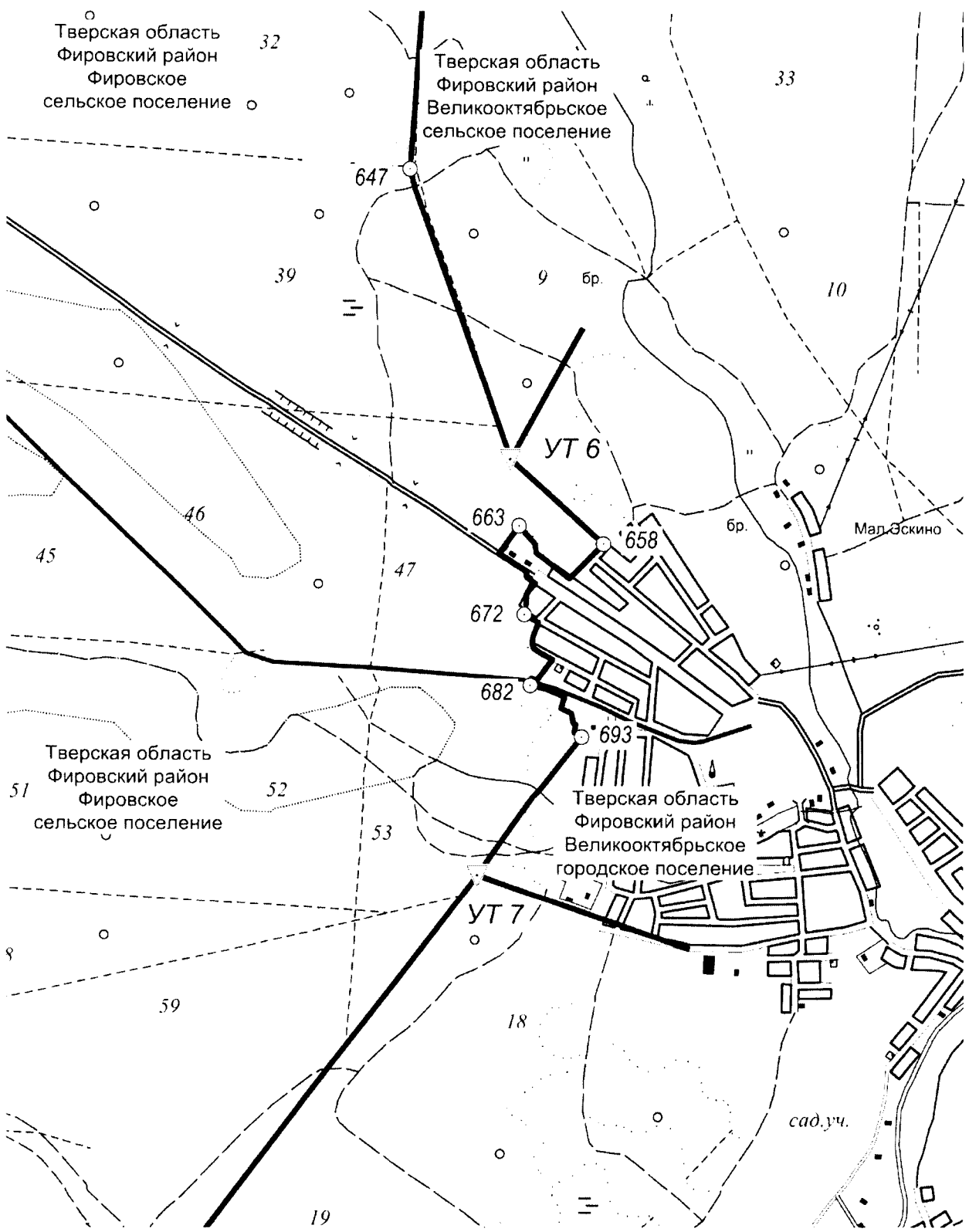
Масштаб 1:25000

**Схема прохождения границы между муниципальными образованиями
Тверской области Фировское сельское поселение Фировского района и
Великооктябрьское сельское поселение Фировского района
от узловой точки № УТ 4 до узловой точки № УТ 6**



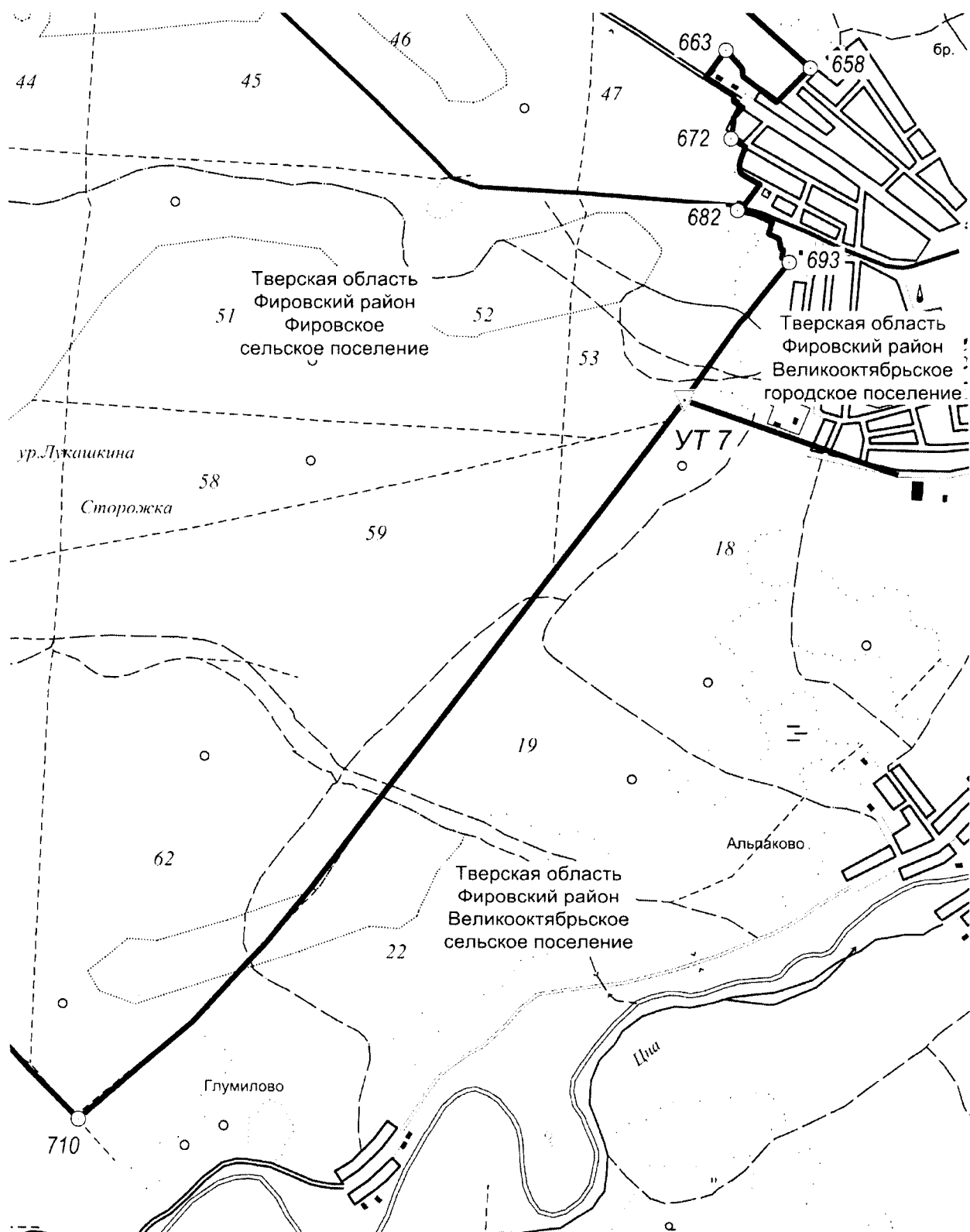
Масштаб 1:25000

**Схема прохождения границы между муниципальными образованиями
Тверской области Фировское сельское поселение Фировского района и
Великооктябрьское городское поселение Фировского района
от узловой точки № УТ 6 до узловой точки № УТ 7**



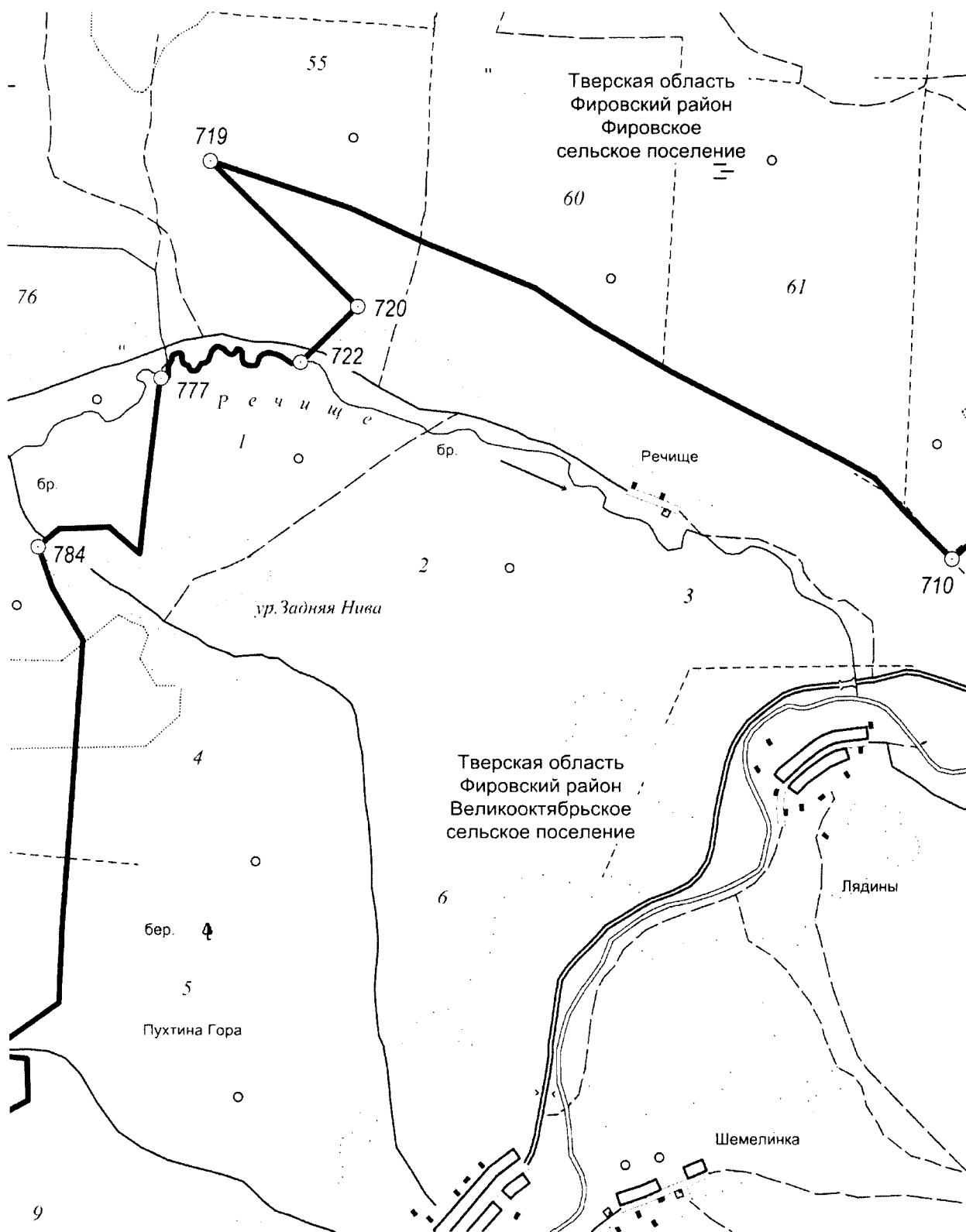
Масштаб 1:25000

**Схема прохождения границы между муниципальными образованиями
Тверской области Фировское сельское поселение Фировского района и
Великооктябрьское сельское поселение Фировского района
от узловой точки № УТ 7 до узловой точки № УТ 8**



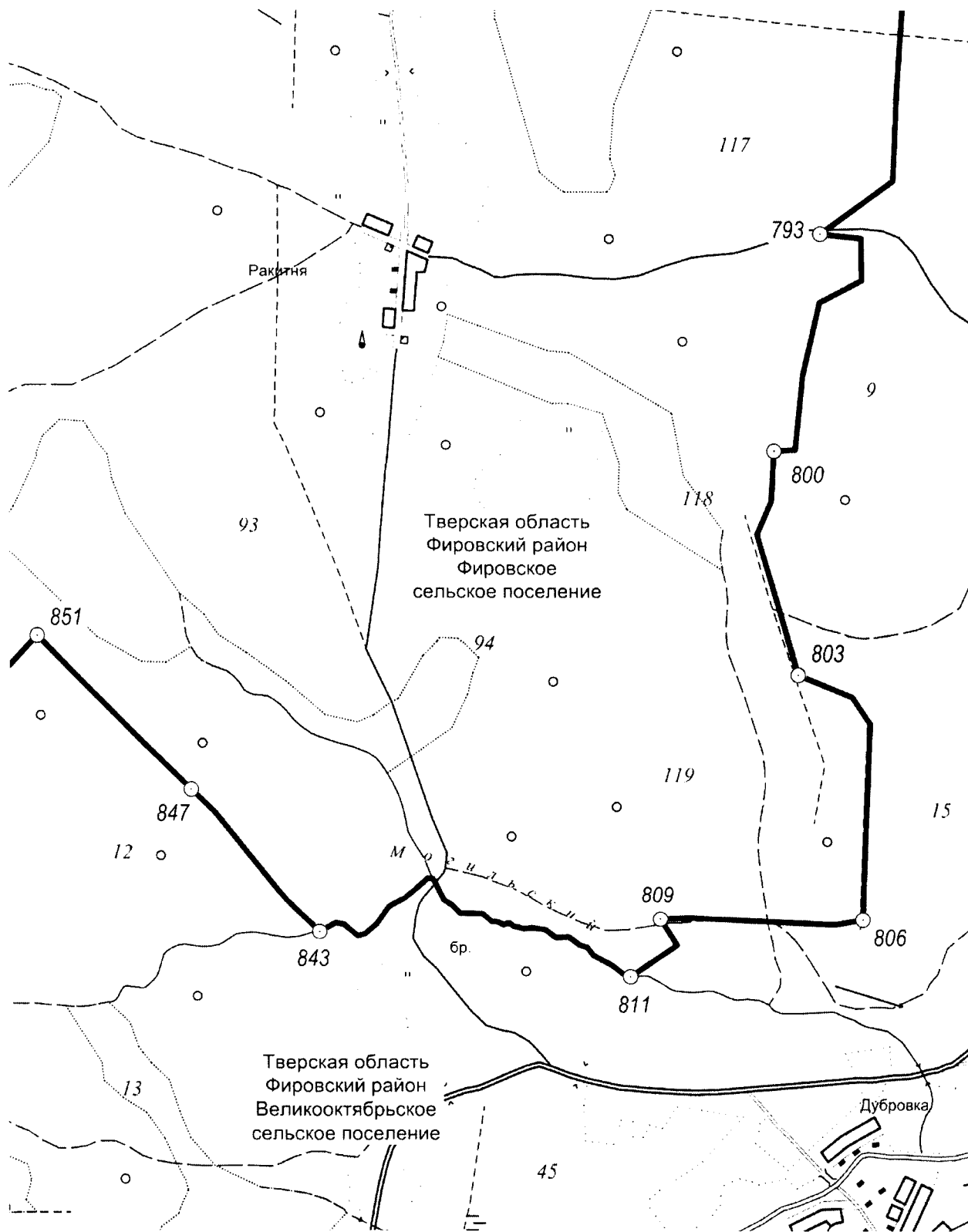
Масштаб 1:25000

**Схема прохождения границы между муниципальными образованиями
Тверской области Фировское сельское поселение Фировского района и
Великооктябрьское сельское поселение Фировского района
от узловой точки № УТ 7 до узловой точки № УТ 8**



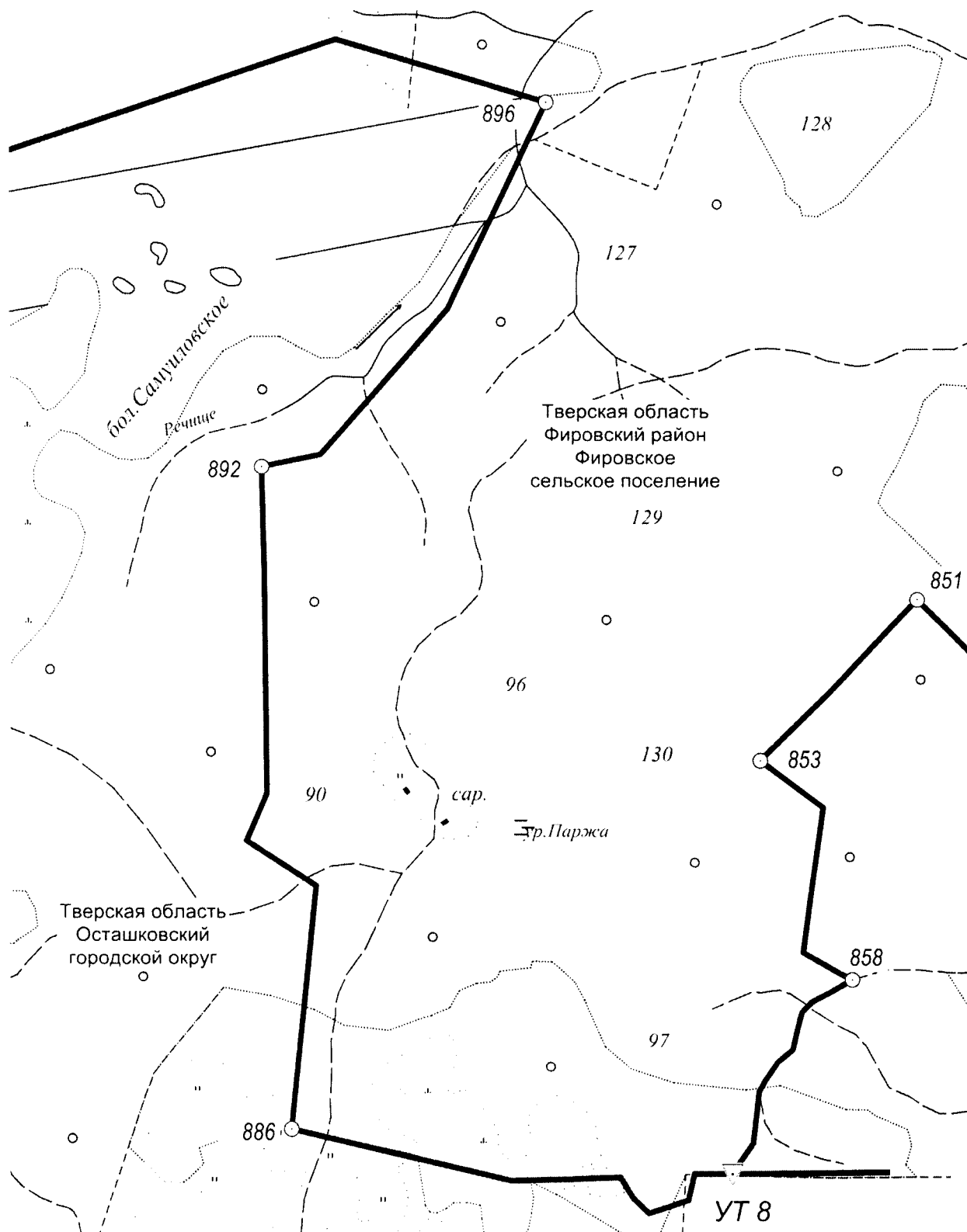
Масштаб 1:25000

**Схема прохождения границы между муниципальными образованиями
Тверской области Фировское сельское поселение Фировского района и
Великооктябрьское сельское поселение Фировского района
от узловой точки № УТ 7 до узловой точки № УТ 8**



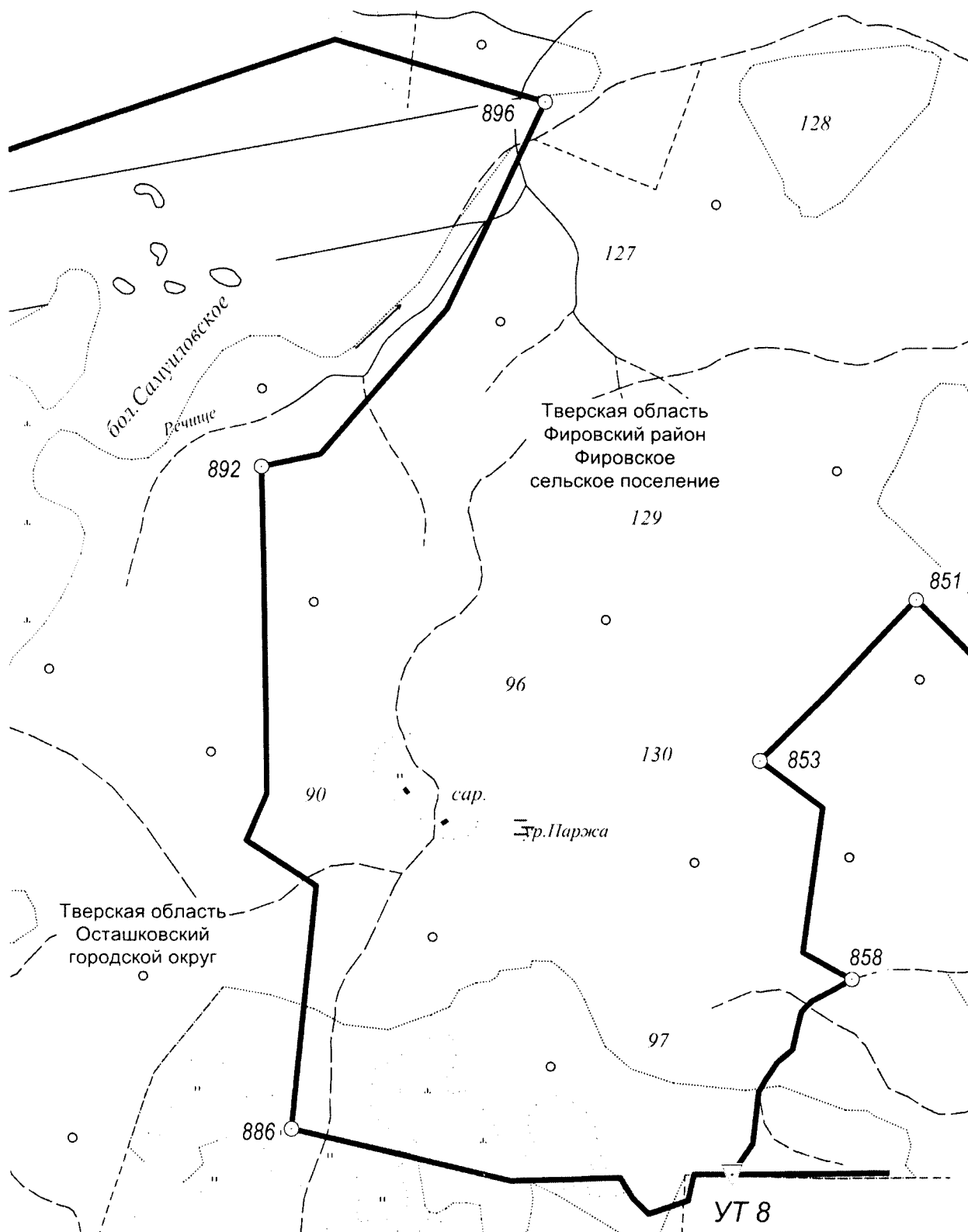
Масштаб 1:25000

**Схема прохождения границы между муниципальными образованиями
Тверской области Фировское сельское поселение Фировского района и
Великооктябрьское сельское поселение Фировского района
от узловой точки № УТ 7 до узловой точки № УТ 8**



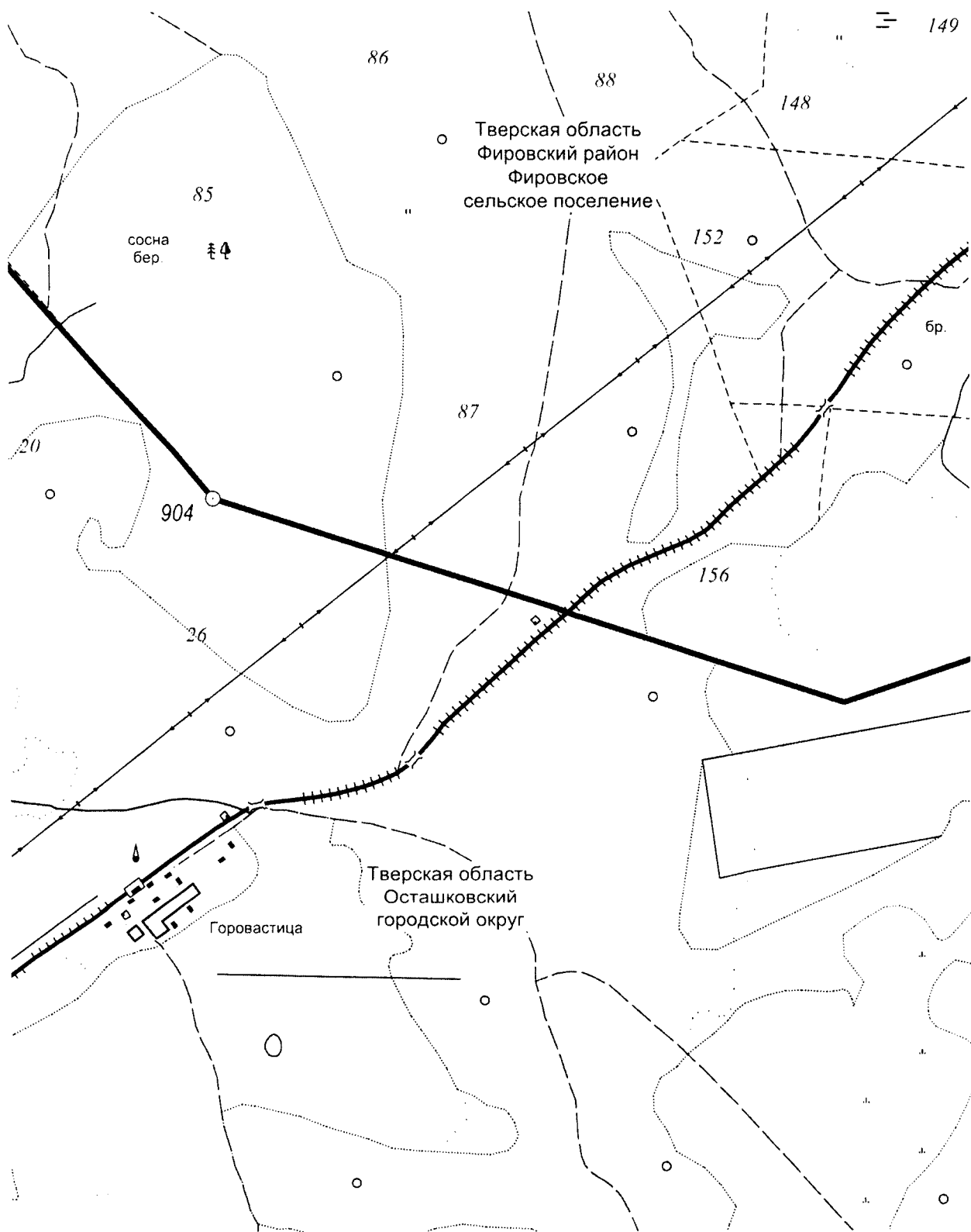
Масштаб 1:25000

**Схема прохождения границы между муниципальными образованиями
Тверской области Фировское сельское поселение Фировского района и
Осташковский городской округ
от узловой точки № УТ 8 до узловой точки № УТ 52**



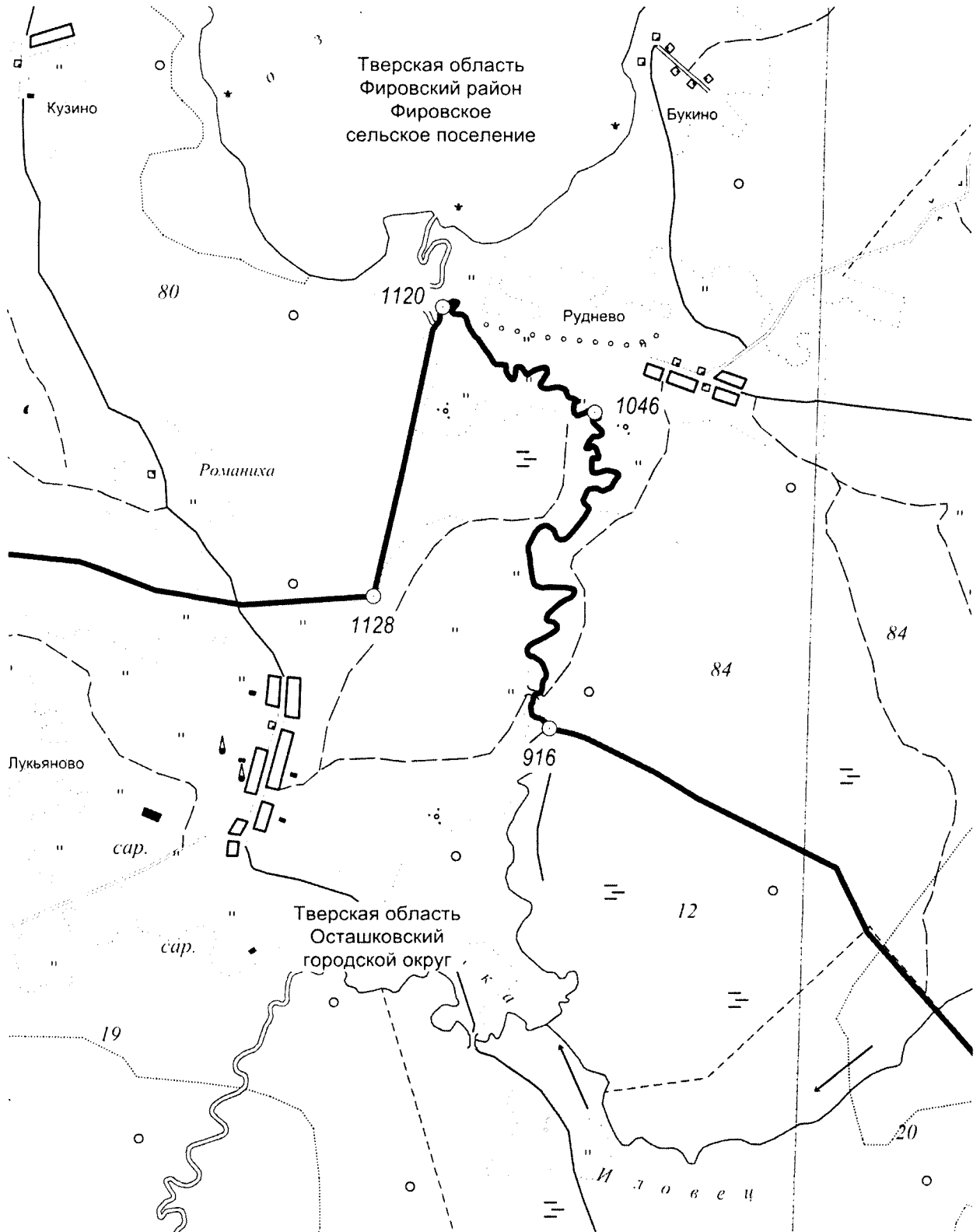
Масштаб 1:25000

**Схема прохождения границы между муниципальными образованиями
Тверской области Фировское сельское поселение Фировского района и
Осташковский городской округ
от узловой точки № УТ 8 до узловой точки № УТ 52**



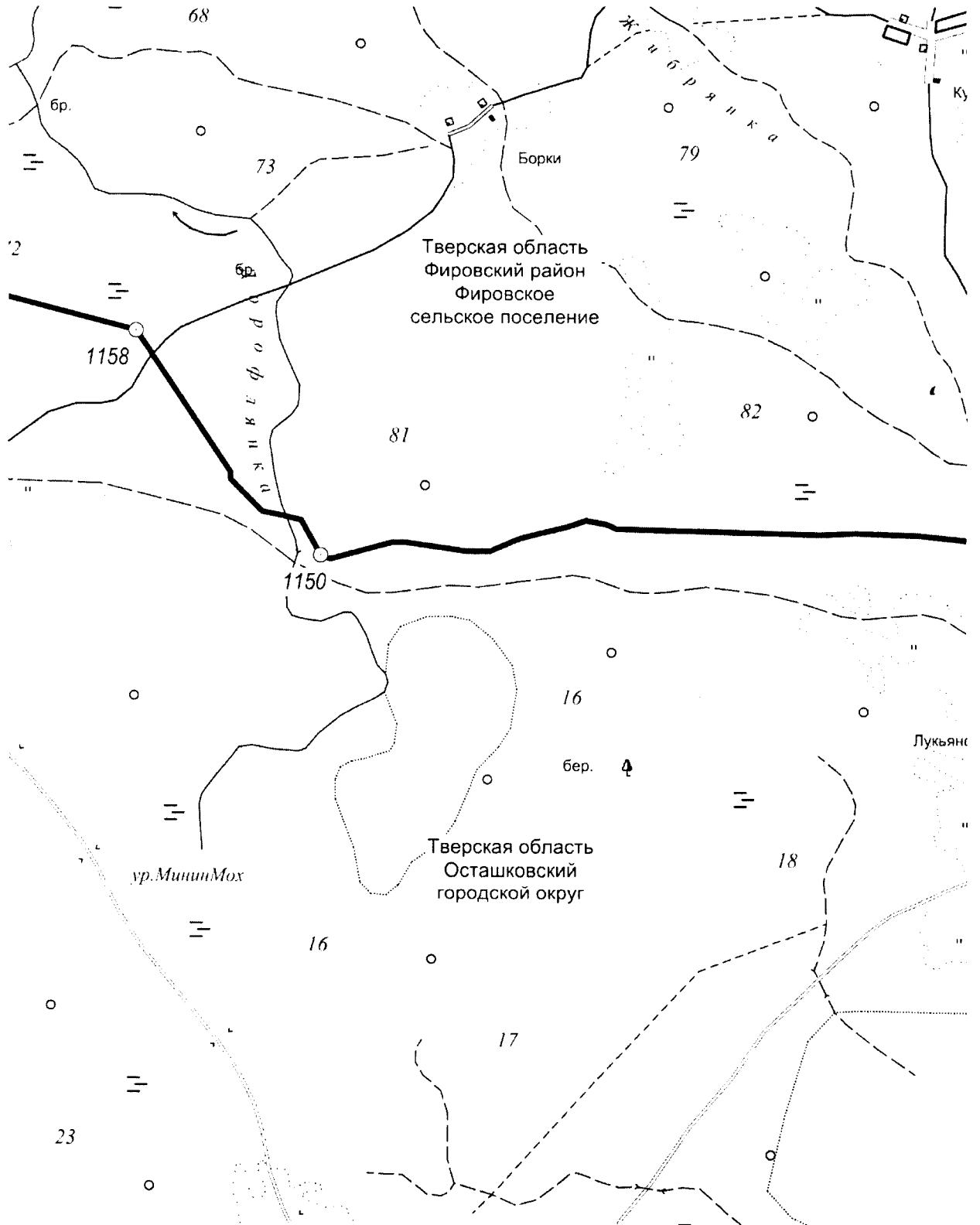
Масштаб 1:25000

**Схема прохождения границы между муниципальными образованиями
Тверской области Фировское сельское поселение Фировского района и
Осташковский городской округ
от узловой точки № УТ 8 до узловой точки № УТ 52**



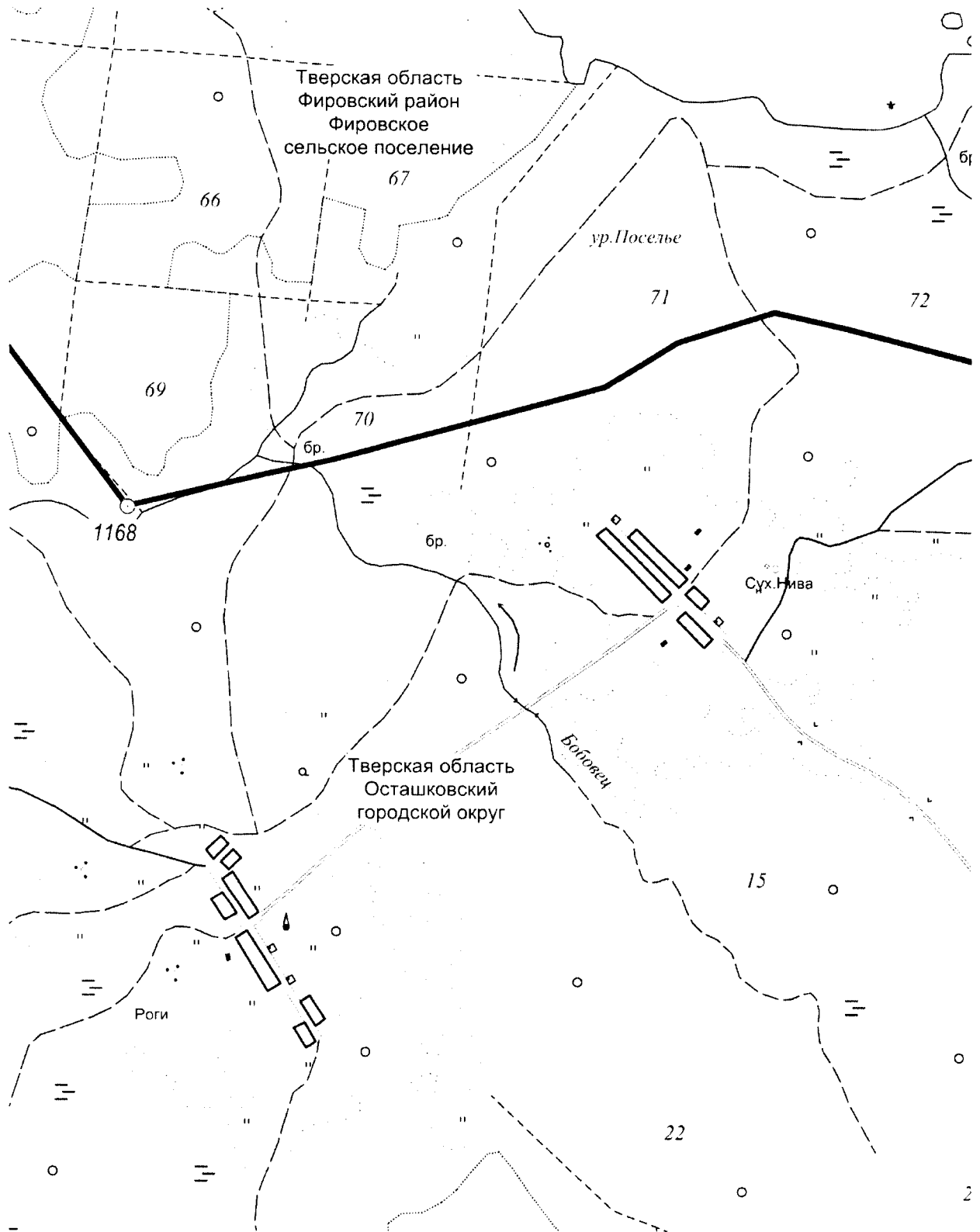
Масштаб 1:25000

**Схема прохождения границы между муниципальными образованиями
Тверской области Фировское сельское поселение Фировского района и
Осташковский городской округ
от узловой точки № УТ 8 до узловой точки № УТ 52**



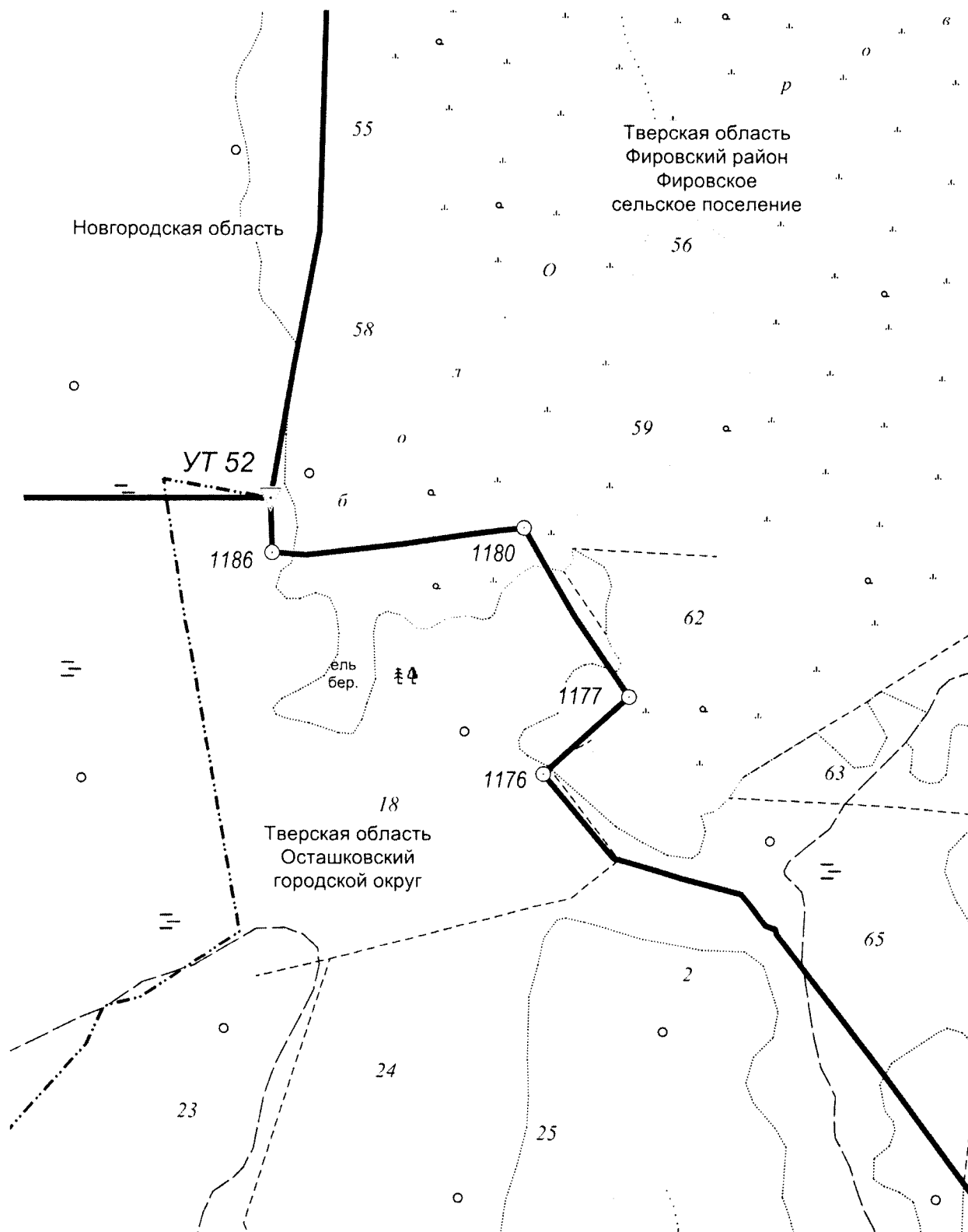
Масштаб 1:25000

**Схема прохождения границы между муниципальными образованиями
Тверской области Фировское сельское поселение Фировского района и
Осташковский городской округ
от узловой точки № УТ 8 до узловой точки № УТ 52**



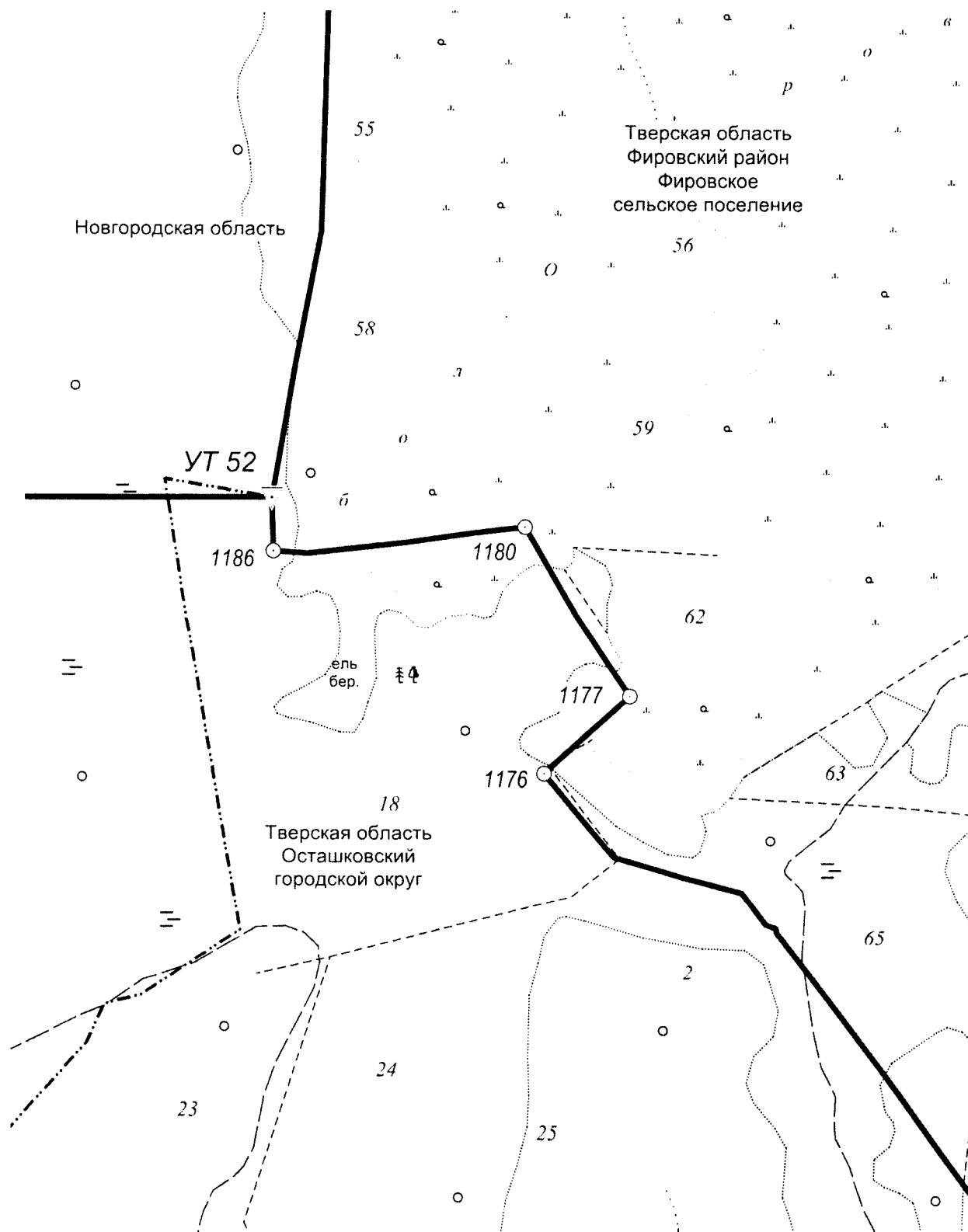
Масштаб 1:25000

**Схема прохождения границы между муниципальными образованиями
Тверской области Фировское сельское поселение Фировского района и
Осташковский городской округ
от узловой точки № УТ 8 до узловой точки № УТ 52**



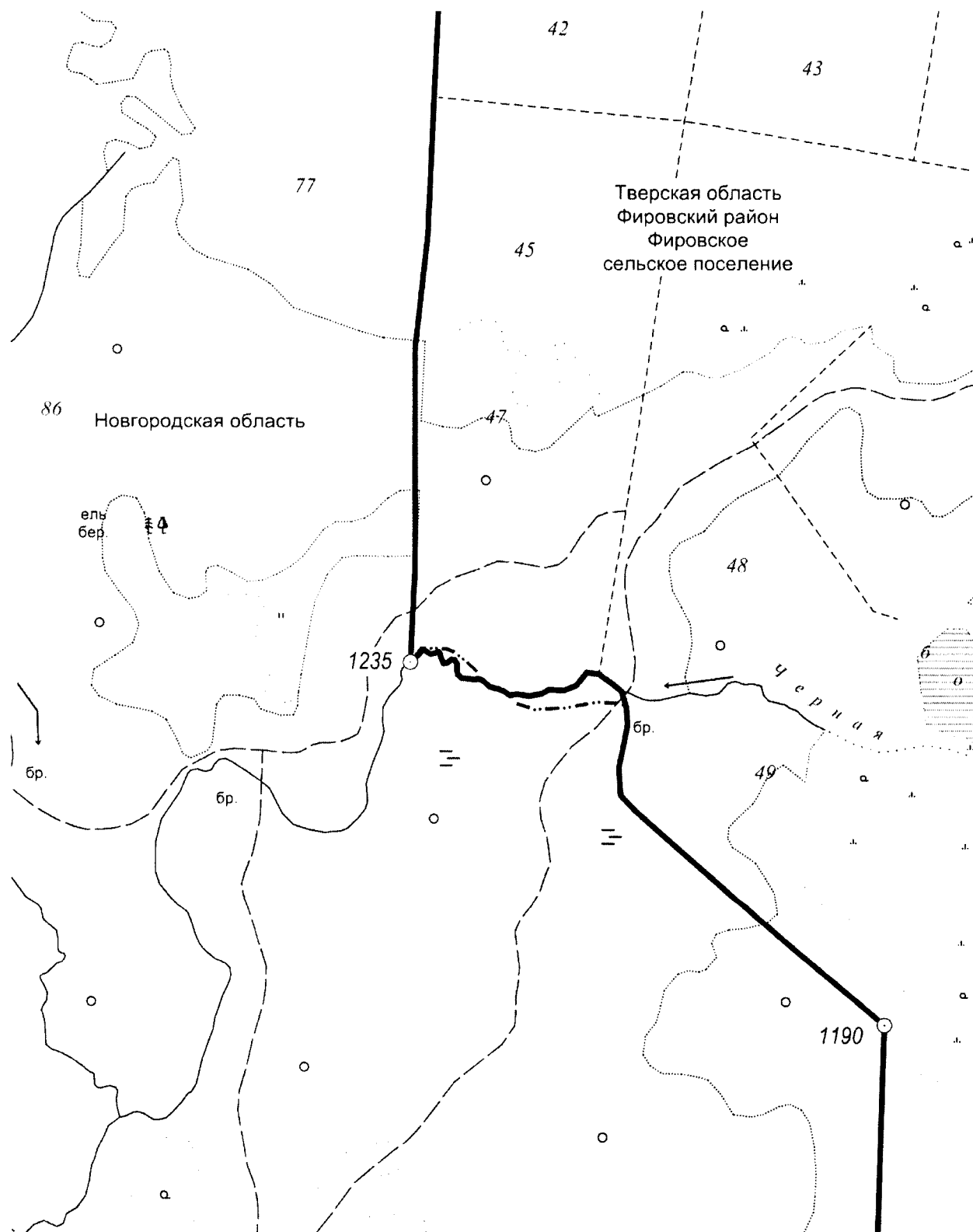
Масштаб 1:25000

**Схема прохождения границы между муниципальным образованием
Тверской области Фировское сельское поселение Фировского района и
Новгородской областью
от узловой точки № УТ 52 до узловой точки № УТ 1**



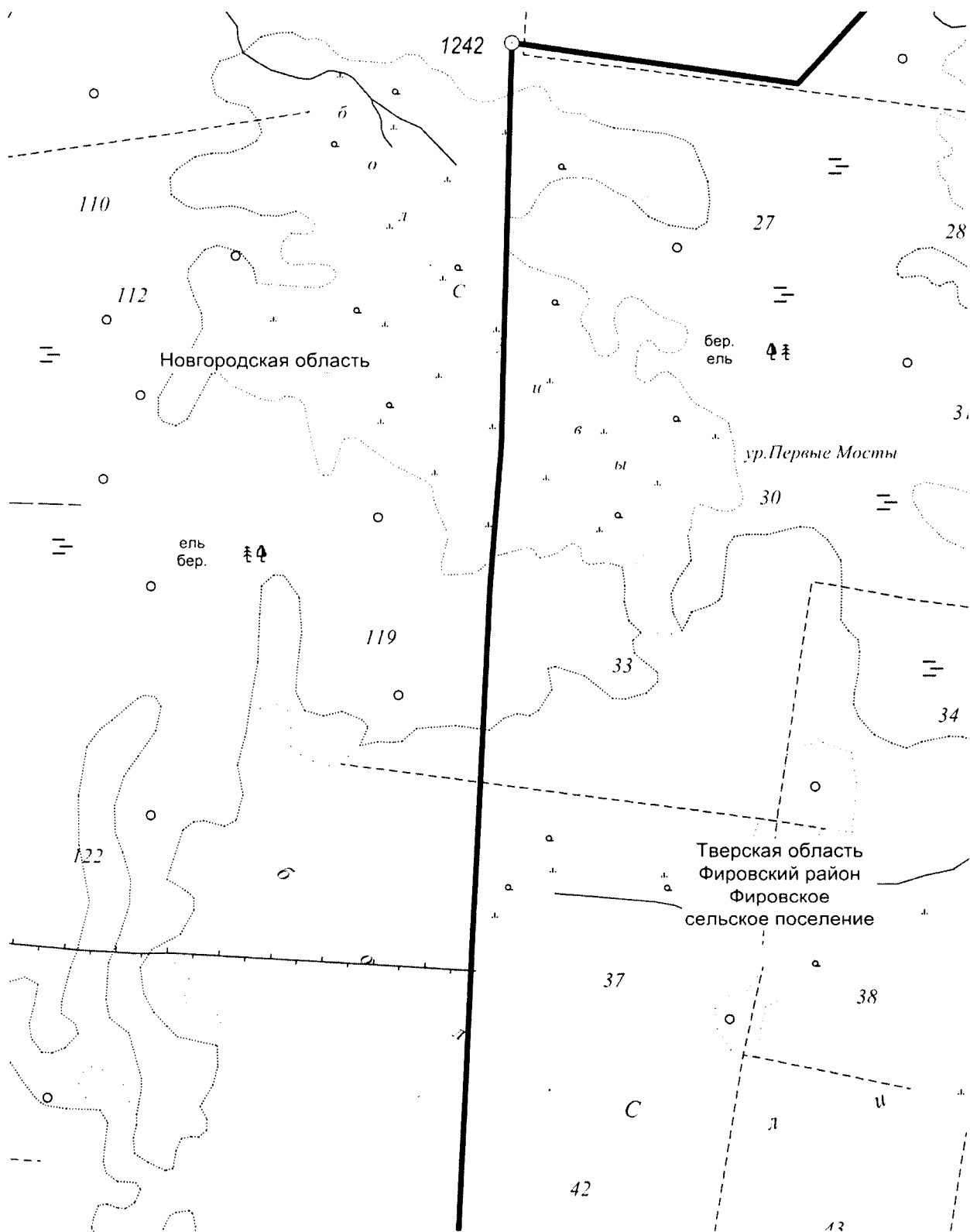
Масштаб 1:25000

**Схема прохождения границы между муниципальным образованием
Тверской области Фировское сельское поселение Фировского района и
Новгородской областью
от узловой точки № УТ 52 до узловой точки № УТ 1**



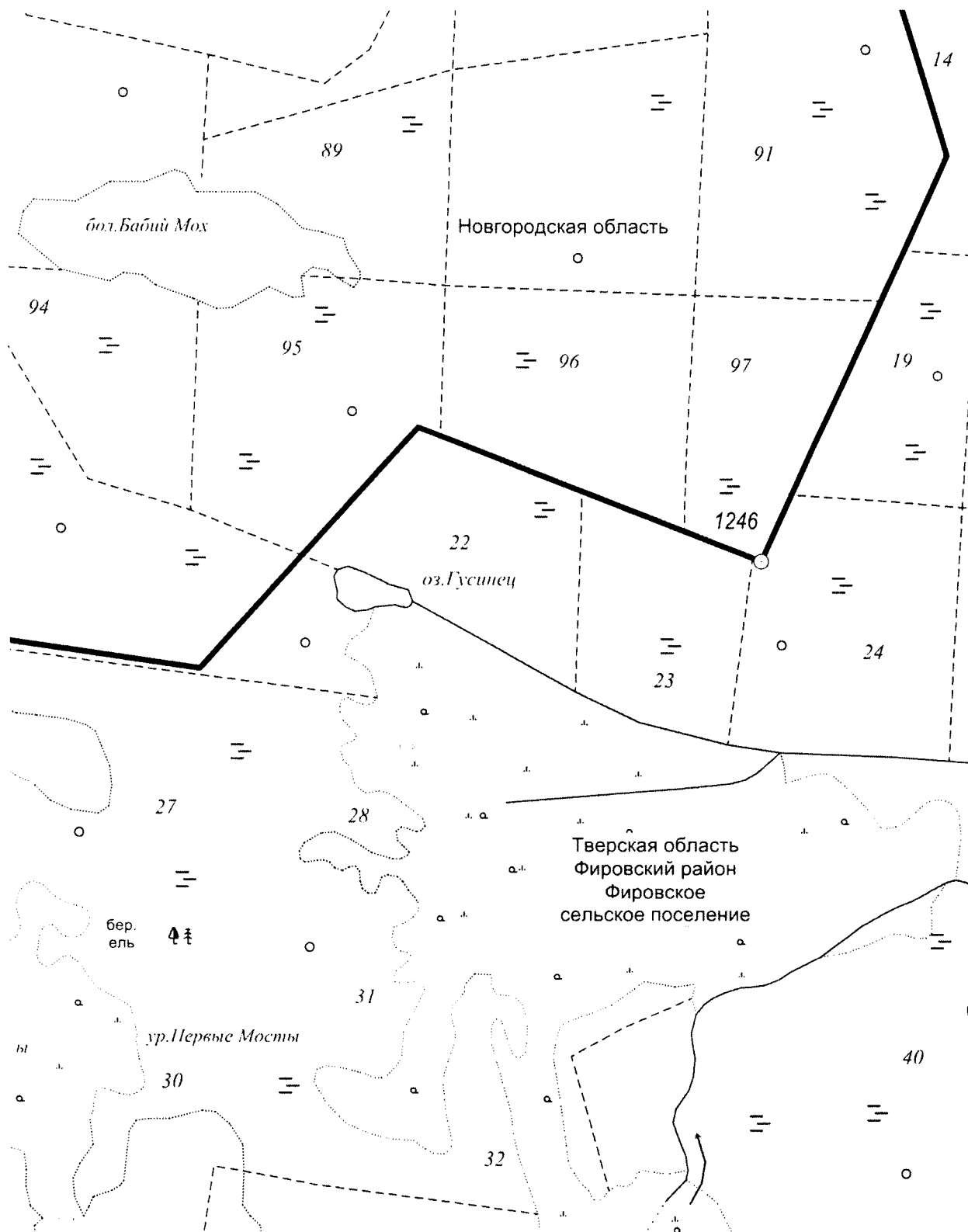
Масштаб 1:25000

**Схема прохождения границы между муниципальным образованием
Тверской области Фировское сельское поселение Фировского района и
Новгородской областью
от узловой точки № УТ 52 до узловой точки № УТ 1**



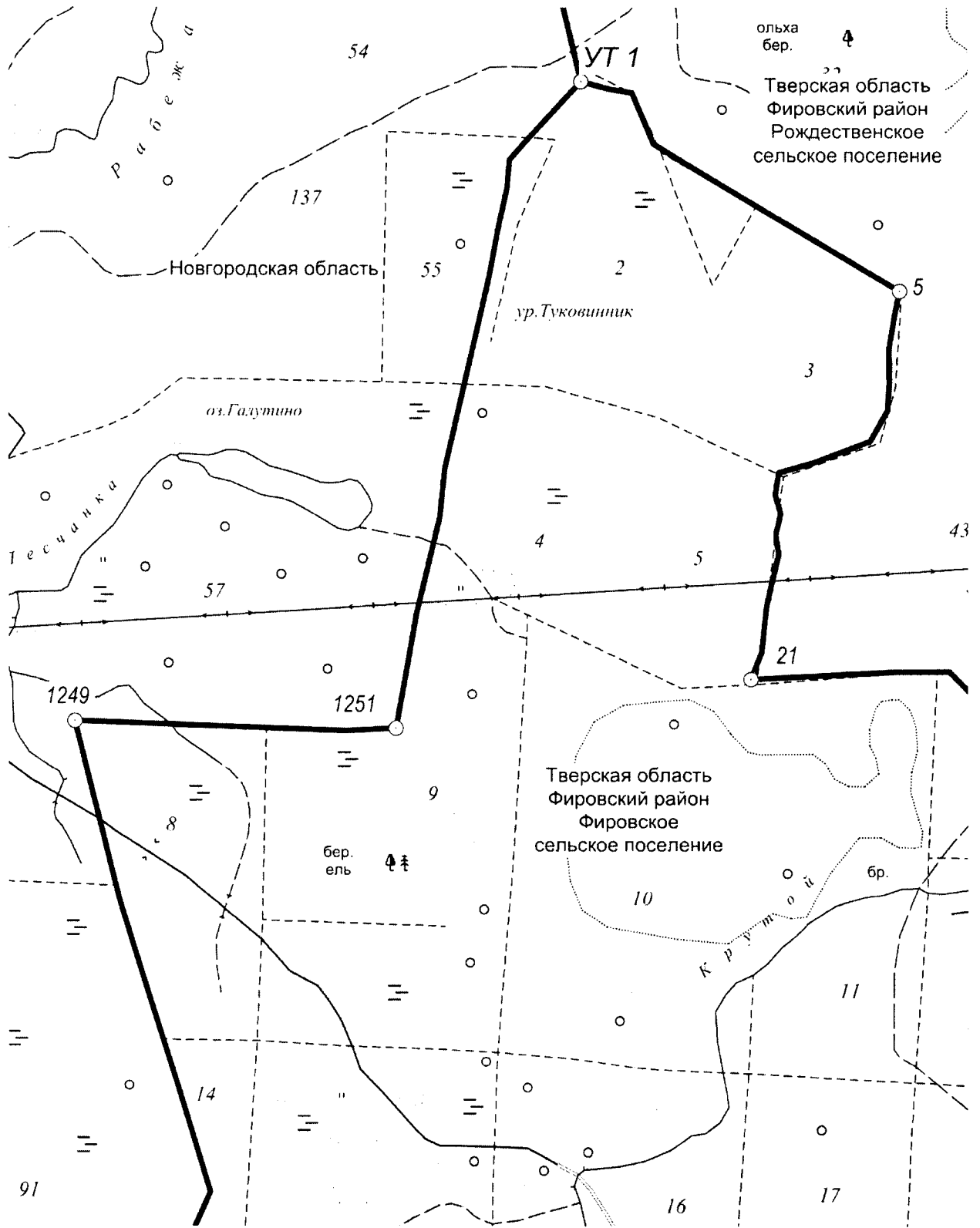
Масштаб 1:25000

**Схема прохождения границы между муниципальным образованием
Тверской области Фировское сельское поселение Фировского района и
Новгородской областью
от узловой точки № УТ 52 до узловой точки № УТ 1**



Масштаб 1:25000

**Схема прохождения границы между муниципальным образованием
Тверской области Фировское сельское поселение Фировского района и
Новгородской областью
от узловой точки № УТ 52 до узловой точки № УТ 1**



Масштаб 1:25000

**4. Координатное описание границ муниципального образования
Тверской области Фировское сельское поселение
Фировского района**

Система координат: МСК-69

Номер точки	X	Y
УТ 1 (1)	376933,10	2121425,30
2	376899,95	2121553,04
3	376884,20	2121645,83
4	376663,75	2121737,35
5	376041,45	2122798,03
6	375941,75	2122778,66
7	375792,10	2122752,98
8	375640,70	2122753,95
9	375522,75	2122745,08
10	375392,35	2122670,94
11	375298,15	2122427,01
12	375256,35	2122278,72
13	375159,30	2122263,80
14	375078,25	2122286,46
15	374988,50	2122264,95
16	374904,50	2122278,18
17	374819,07	2122257,76
18	374775,22	2122247,24
19	374682,25	2122224,97
20	374489,90	2122204,83
21	374374,26	2122157,58
22	374405,85	2122779,01
23	374404,85	2122909,93
24	374408,60	2123012,67
25	374203,20	2123218,07
26	374236,95	2123627,28
27	374221,05	2123627,71
28	374202,50	2123634,77
29	374198,65	2123648,63
30	374204,25	2123661,61
31	374201,30	2123676,05
32	374191,00	2123689,34
33	374183,00	2123691,99
34	374171,80	2123693,15
35	374162,05	2123684,60
36	374155,00	2123679,30
37	374140,56	2123676,06
38	374121,10	2123674,59
39	374102,50	2123678,71
40	374092,60	2123689,61

Номер точки	X	Y
41	374074,00	2123692,83
42	374067,50	2123690,77
43	374058,70	2123685,47
44	374040,10	2123691,08
45	374028,60	2123699,93
46	374017,40	2123703,45
47	374004,41	2123710,82
48	373996,15	2123718,78
49	373990,25	2123731,47
50	373982,70	2123742,91
51	373975,60	2123742,91
52	373967,95	2123738,49
53	373958,20	2123741,13
54	373948,19	2123749,42
55	373944,95	2123756,77
56	373938,75	2123768,56
57	373933,45	2123776,52
58	373921,05	2123783,62
59	373899,23	2123792,73
60	373885,50	2123801,26
61	373875,45	2123805,39
62	373867,80	2123804,50
63	373857,80	2123798,02
64	373840,10	2123791,54
65	373826,50	2123790,66
66	373816,21	2123789,47
67	373810,27	2123787,11
68	373794,95	2123779,74
69	373779,60	2123770,90
70	373766,96	2123765,59
71	373754,85	2123770,90
72	373743,00	2123790,38
73	373735,30	2123811,90
74	373734,90	2123835,66
75	373725,50	2123855,69
76	373714,85	2123872,21
77	373713,08	2123879,57
78	373715,45	2123882,82
79	373721,67	2123890,20
80	373724,31	2123898,45

Номер точки	X	Y
81	373718,71	2123904,94
82	373706,60	2123911,42
83	373693,35	2123922,04
84	373688,00	2123935,88
85	373682,70	2123944,73
86	373672,40	2123947,98
87	373662,95	2123958,30
88	373658,85	2123965,38
89	373652,35	2123968,02
90	373642,10	2123980,06
91	373632,40	2124001,88
92	373624,71	2124012,50
93	373621,72	2124019,89
94	373625,00	2124024,88
95	373628,27	2124029,89
96	373625,90	2124037,56
97	373622,34	2124043,46
98	373614,10	2124047,88
99	373603,50	2124046,69
100	373585,51	2124043,16
101	373579,60	2124044,93
102	373570,44	2124055,85
103	373560,10	2124066,45
104	373552,75	2124069,69
105	373542,45	2124068,23
106	373535,95	2124063,21
107	373525,30	2124057,92
108	373519,15	2124060,85
109	373513,50	2124071,46
110	373503,50	2124085,32
111	373496,15	2124100,24
112	373496,35	2124108,37
113	373451,55	2124187,33
114	373429,90	2124209,24
115	373392,05	2124221,28
116	373384,82	2124223,58
117	373363,65	2124246,57
118	373363,25	2124281,17
119	373349,07	2124298,09
120	373323,55	2124310,40
121	373278,35	2124348,93
122	373206,05	2124417,60
123	373208,63	2124452,04
124	373208,65	2124452,30
125	373210,25	2124454,98
126	373660,70	2125205,40
127	373663,41	2125209,90

Номер точки	X	Y
128	373665,68	2125213,64
129	373799,00	2125434,09
130	373776,60	2125445,97
131	373417,61	2125827,04
132	373413,74	2125831,15
133	373226,65	2126029,76
134	373315,71	2126141,69
135	373318,40	2126145,07
136	373489,10	2126359,61
137	373533,77	2126419,67
138	373535,40	2126421,86
139	373689,30	2126628,80
140	373748,00	2126707,03
141	373835,75	2126673,18
142	373919,70	2126634,43
143	373980,25	2126607,01
144	374127,67	2126635,23
145	374143,05	2126638,17
146	374176,10	2126646,29
147	374193,62	2126713,48
148	374195,33	2126720,05
149	374258,05	2126960,44
150	374366,70	2127321,90
151	374605,10	2127491,71
152	374924,30	2127021,81
153	375009,25	2127117,63
154	375082,84	2127204,37
155	375134,61	2127265,40
156	375290,40	2127449,04
157	375220,45	2127620,57
158	375197,78	2127691,87
159	375187,49	2127724,27
160	375170,57	2127777,58
161	375166,79	2127789,41
162	375140,10	2127873,40
163	375135,11	2127889,13
164	375115,08	2127952,14
165	374981,03	2128296,26
166	375168,38	2128543,46
167	375194,71	2128578,38
168	375213,74	2128603,20
169	375218,99	2128610,43
170	375249,97	2128651,33
171	375420,15	2128876,01
172	375740,80	2129290,14
173	375844,80	2129420,49
174	375912,25	2129520,37

Номер точки	X	Y
175	375729,62	2129714,64
176	375648,05	2129800,85
177	375318,95	2130160,75
178	375292,69	2130188,63
179	375085,60	2130408,57
180	375059,60	2130437,43
181	374972,80	2130565,62
182	374912,00	2130634,98
183	374687,65	2130746,10
184	374076,15	2131022,96
185	373456,75	2130793,85
186	372989,15	2130527,76
187	372937,85	2130494,62
188	372855,45	2130455,17
189	372218,80	2130731,19
190	372215,59	2130838,62
191	372215,56	2130839,66
192	372204,80	2131200,95
193	372203,13	2131244,26
194	372203,10	2131245,27
195	372180,65	2131830,89
196	372305,10	2131891,87
197	372364,03	2131928,25
198	372364,88	2131928,78
199	372539,35	2132036,47
200	372542,89	2132038,66
201	372670,75	2132117,58
202	372832,25	2132205,65
203	373225,35	2132179,60
204	373334,85	2132157,99
205	373415,80	2132144,90
206	373585,95	2132127,34
207	373655,45	2132112,78
208	373757,95	2132049,00
209	373808,08	2132020,99
210	373814,62	2132017,33
211	373848,45	2131998,42
212	374009,90	2131922,90
213	374058,45	2131908,77
214	374185,75	2131877,04
215	374220,85	2131872,80
216	374610,35	2131532,32
217	374609,35	2131496,66
218	374628,25	2131231,88
219	374756,70	2131238,15
220	374966,30	2131261,84
221	375181,45	2131273,04

Номер точки	X	Y
222	375340,05	2131288,75
223	375384,50	2131287,17
224	375384,45	2131447,82
225	375322,05	2132161,12
226	375321,65	2132165,73
227	375321,55	2132166,91
228	375307,26	2132315,39
229	375300,80	2132382,62
230	375257,65	2132733,24
231	375052,15	2132814,65
232	374882,85	2132873,19
233	374754,60	2132893,14
234	374718,21	2132896,15
235	374717,12	2132896,24
236	374700,05	2132897,66
237	374636,20	2132898,74
238	374548,35	2132965,14
239	374407,80	2133043,49
240	374293,25	2133124,76
241	374165,90	2133181,48
242	374123,16	2133204,94
243	374119,13	2133207,15
244	373994,49	2133275,59
245	373752,10	2133431,42
246	373390,60	2133350,56
247	373296,27	2133348,78
248	373250,30	2133388,87
249	373217,25	2133439,58
250	373076,85	2133709,65
251	373091,20	2133934,41
252	373030,00	2133971,66
253	372945,25	2134039,23
254	372887,75	2134086,13
255	372625,25	2134288,12
256	372616,91	2134336,33
257	372616,53	2134338,51
258	372599,28	2134438,28
259	372594,88	2134463,77
260	372586,30	2134513,36
261	372522,55	2134647,96
262	372537,09	2134702,82
263	372537,72	2134705,19
264	372539,05	2134709,72
265	372662,75	2135130,10
266	372705,25	2135238,53
267	372943,05	2135167,85
268	373251,55	2135076,79

Номер точки	X	Y
269	373363,00	2135406,17
270	373502,60	2135584,95
271	373472,97	2135736,75
272	373472,09	2135741,28
273	373431,20	2135950,86
274	373319,30	2136438,15
275	373186,80	2137077,38
276	373210,45	2137120,04
277	373211,42	2137121,79
278	373615,40	2137850,62
279	373660,90	2137942,43
280	373742,75	2137891,37
281	374173,05	2138038,75
282	374161,82	2138235,52
283	374161,29	2138244,27
284	374150,63	2138555,36
285	374143,75	2138828,40
286	374208,65	2138920,12
287	374522,20	2138940,64
288	374533,16	2138941,20
289	374686,95	2138951,46
290	375202,55	2138976,64
291	375187,45	2139378,45
292	375175,40	2139779,80
293	375162,82	2140045,99
294	375162,76	2140047,08
295	375119,17	2140969,17
296	375253,85	2141011,86
297	375259,78	2141126,49
298	375259,76	2141128,77
299	375258,50	2141284,56
300	375043,10	2141328,35
301	375040,98	2141328,78
302	374943,20	2141348,63
303	374613,90	2141378,86
304	374194,50	2141220,44
305	373979,05	2141007,87
306	373977,12	2141005,97
307	373939,05	2140968,40
308	373916,44	2140945,27
309	373914,18	2140942,97
310	373696,60	2140720,36
311	373457,45	2140649,87
312	373289,51	2140606,80
313	373165,60	2140575,00
314	373112,11	2140658,05
315	373065,35	2140730,67

Номер точки	X	Y
316	372929,35	2140890,85
317	372762,40	2141158,58
318	372793,85	2141436,04
319	372801,55	2141564,15
320	372848,30	2142211,84
321	373244,85	2142391,31
322	373901,90	2142688,69
323	374295,30	2142565,53
324	374884,30	2142538,55
325	375230,00	2142510,95
326	375230,35	2142666,15
327	375216,70	2143214,08
328	375339,75	2143652,40
329	375364,35	2143731,81
330	375381,84	2143795,04
331	375538,29	2144360,92
332	375504,60	2144689,53
333	375440,80	2145237,01
334	375422,30	2145376,95
335	375411,05	2145471,73
336	375231,00	2145362,60
337	374945,35	2145197,94
338	374702,86	2145048,17
339	374697,90	2145045,10
340	374214,05	2144746,26
341	374179,95	2144725,19
342	374016,53	2144780,43
343	373890,73	2144822,96
344	373690,44	2144890,66
345	373574,83	2144929,73
346	373546,01	2145065,01
347	373545,80	2145065,99
348	373505,63	2145254,50
349	373505,40	2145255,54
350	373492,15	2145317,72
351	373482,61	2145381,03
352	373481,70	2145387,07
353	373470,77	2145459,50
354	373467,28	2145482,61
355	373338,00	2146339,73
356	373329,27	2146397,88
357	373268,82	2146800,15
358	373268,10	2146804,93
359	373267,97	2146804,93
360	372531,00	2146771,82
361	372575,50	2146959,42
362	372600,20	2147139,32

Номер точки	X	Y
363	372889,45	2147439,99
364	372963,64	2147521,43
365	373047,20	2147613,17
366	373228,89	2147749,55
367	373370,92	2147856,16
368	373640,35	2148058,42
369	374211,23	2148190,11
370	374211,77	2148190,93
371	374333,76	2148398,67
372	374290,42	2148529,16
373	374272,94	2148579,34
374	374137,66	2148981,21
375	374134,40	2148991,91
376	374126,41	2149013,91
377	374119,99	2149030,95
378	374111,10	2149053,43
379	374053,30	2149022,77
380	373995,48	2149022,77
381	373953,00	2149042,83
382	373903,45	2149118,29
383	373870,40	2149132,45
384	373813,83	2149127,74
385	373779,00	2149132,16
386	373693,45	2149171,67
387	373645,65	2149188,77
388	373596,70	2149192,90
389	373553,65	2149180,51
390	373485,45	2149139,88
391	373446,21	2149109,34
392	373399,43	2149087,04
393	373411,85	2148609,01
394	373210,20	2148604,63
395	373237,70	2148265,23
396	372499,25	2148383,37
397	372444,00	2148479,81
398	372094,90	2148326,38
399	371938,00	2147769,35
400	371886,51	2147592,75
401	371873,69	2147552,59
402	371672,65	2146865,72
403	371665,49	2146841,34
404	371598,99	2146614,84
405	371549,43	2146673,81
406	371532,85	2146697,23
407	371520,21	2146712,47
408	371295,95	2146982,76
409	370596,55	2147814,10

Номер точки	X	Y
410	370491,00	2147940,63
411	370479,25	2147954,70
412	370471,20	2147952,73
413	369675,50	2147757,14
414	369756,59	2147498,84
415	369763,19	2147477,72
416	369829,13	2147267,80
417	368633,93	2147191,88
418	368632,15	2147191,76
419	368586,25	2147187,33
420	368586,70	2147155,08
421	368531,15	2147154,26
422	368527,85	2147176,72
423	368268,95	2147155,34
424	368259,50	2147137,10
425	368243,18	2147119,54
426	368210,90	2147126,08
427	368185,15	2147124,44
428	368161,90	2147141,18
429	367865,68	2146708,32
430	367486,75	2146630,08
431	367184,90	2146884,67
432	366991,65	2146640,01
433	366405,15	2146376,43
434	366321,30	2146199,77
435	365988,70	2146094,23
436	365955,07	2146081,86
437	365671,16	2145406,77
438	365414,15	2145430,83
439	365311,05	2145329,26
440	365216,85	2145257,21
441	365068,16	2145186,13
442	364964,73	2145136,83
443	364953,42	2145152,68
444	364931,25	2145136,87
445	364835,25	2145064,52
446	364756,50	2145010,89
447	364696,87	2144942,84
448	364678,40	2144921,82
449	364635,70	2144864,92
450	364621,60	2144845,17
451	364562,20	2144895,46
452	364566,25	2144902,32
453	364417,96	2145042,70
454	364157,49	2144846,85
455	364148,58	2144841,18
456	364097,14	2144808,48

Номер точки	X	Y
457	364059,74	2144784,69
458	363940,29	2144708,76
459	363929,43	2144701,86
460	363811,04	2144628,00
461	363723,17	2144573,16
462	363585,76	2144488,26
УТ 2 (463)	363517,60	2144470,34
464	363647,93	2144008,59
465	363575,20	2143954,24
466	363411,00	2143843,25
467	363351,80	2143805,00
468	363391,90	2143736,19
469	363584,20	2143413,54
470	363591,05	2143401,62
471	363639,00	2143336,73
472	363936,10	2142928,29
473	363962,00	2142891,85
474	363992,00	2142853,92
475	364024,30	2142829,19
476	364081,20	2142786,23
477	364103,05	2142754,36
478	364107,93	2142736,06
479	364101,10	2142721,04
480	364087,06	2142712,03
481	364068,64	2142709,07
482	364055,06	2142717,32
483	364042,41	2142732,39
484	364036,10	2142747,21
485	364025,95	2142759,19
486	364017,34	2142764,44
487	364008,80	2142760,44
488	364003,20	2142745,04
489	364001,49	2142719,43
490	364005,20	2142681,28
491	364015,27	2142653,67
492	364027,86	2142633,43
493	364000,70	2142634,81
494	363818,80	2142643,11
495	363574,35	2142657,53
496	363252,90	2142680,15
497	362592,45	2142405,80
498	362464,30	2142408,16
499	362293,90	2142375,62
500	362206,25	2142358,63
501	362194,45	2142342,37
502	362172,95	2142314,96
503	362136,50	2142316,87

Номер точки	X	Y
504	362097,10	2142305,06
505	362064,10	2142287,67
506	362038,70	2142268,02
507	361962,70	2142197,44
508	361952,10	2142194,85
509	361944,20	2142086,12
510	361860,65	2142019,49
511	361812,95	2141997,71
512	361751,65	2142087,48
513	361724,10	2142058,42
514	361714,15	2142050,48
515	361420,55	2141848,20
516	361331,55	2141759,61
517	361298,05	2141749,50
518	361236,05	2141735,35
519	361208,60	2141725,83
520	360952,80	2141640,49
521	360861,55	2141783,11
522	360857,00	2141789,78
523	360852,25	2141799,44
524	360795,25	2141888,31
525	360793,80	2141890,58
526	360953,55	2142020,98
527	360952,50	2142021,33
528	360954,80	2142028,02
529	360960,00	2142026,25
530	361007,25	2142064,85
531	361112,70	2142150,12
532	361070,20	2142205,87
533	361035,35	2142252,20
534	361204,90	2142390,71
535	361152,16	2142626,40
536	361066,10	2142644,98
537	360896,45	2142689,52
538	360861,85	2142697,35
539	360864,10	2142713,42
540	360817,40	2142725,76
541	360774,75	2142748,52
542	360735,95	2142778,63
543	360597,35	2142922,67
544	360483,65	2143046,91
545	360428,50	2143625,30
546	360601,80	2143638,63
547	360616,40	2143639,75
548	360621,16	2143640,12
549	360619,15	2143675,98
550	360616,38	2143719,84

Номер точки	X	Y
551	360609,56	2143809,03
552	360605,16	2143852,04
553	360600,70	2143898,55
554	360595,26	2143967,68
555	360591,73	2144019,95
556	360588,34	2144071,23
557	360584,55	2144129,80
558	360581,72	2144176,19
559	360579,31	2144217,28
560	360576,77	2144260,54
561	360575,01	2144295,43
562	360566,55	2144289,60
563	360499,83	2144257,05
564	360398,72	2144207,70
565	360328,16	2144248,80
566	360230,58	2144305,59
567	360220,56	2144311,44
568	360213,88	2144315,33
569	360218,55	2144343,96
570	360213,25	2144415,06
571	360182,95	2144496,67
572	360158,79	2144527,10
573	360168,12	2144533,38
574	360242,89	2144583,72
575	360267,36	2144600,19
576	360241,35	2144824,39
577	360227,10	2144867,05
578	360226,65	2144896,84
579	360235,30	2144941,93
580	360268,65	2145025,26
581	360270,31	2145026,71
582	360271,70	2145027,82
583	360288,92	2145041,69
584	360280,01	2145054,54
585	360296,91	2145144,30
586	360332,85	2145134,16
587	360340,65	2145150,26
588	360727,61	2145008,36
589	360735,08	2144987,89
590	360810,20	2144780,64
591	360889,03	2144445,89
592	360822,00	2144414,22
593	360765,17	2144386,47
594	360644,52	2144327,64
595	360595,61	2144303,77
596	360595,94	2144295,91
597	360597,67	2144262,00

Номер точки	X	Y
598	360600,26	2144217,90
599	360602,66	2144177,38
600	360605,42	2144131,06
601	360608,46	2144084,53
602	360609,22	2144072,59
603	360612,65	2144021,29
604	360616,15	2143969,21
605	360621,55	2143900,44
606	360625,94	2143854,11
607	360630,36	2143811,44
608	360637,33	2143721,68
609	360639,92	2143677,88
610	360642,03	2143641,69
611	360704,65	2143646,11
612	360744,70	2143352,17
613	360817,89	2143257,68
614	360900,20	2143427,47
615	361278,21	2143323,77
616	361304,93	2143322,73
617	361366,93	2143320,32
618	361380,66	2143319,79
619	361446,72	2143317,22
620	361451,07	2143317,05
621	361490,04	2143358,23
622	361480,04	2143451,98
623	361357,37	2143580,24
624	361138,83	2143712,95
625	361240,33	2144870,11
626	361474,50	2145296,10
627	361725,96	2145661,64
628	362000,81	2145523,56
УТ 3(629)	362106,40	2145847,00
630	362085,40	2146479,83
631	362084,25	2146515,46
632	361400,55	2146524,82
633	361403,79	2146903,44
634	361405,74	2147355,65
635	361369,25	2148855,23
636	361336,14	2149322,78
637	361335,48	2149332,11
УТ 4(638)	361333,95	2149353,73
639	361278,93	2149299,25
640	361092,23	2148933,36
641	361044,71	2148840,25
642	360677,95	2148803,79
643	360461,35	2148777,05
644	360240,01	2148759,66

Номер точки	X	Y
645	359615,05	2148712,62
646	359442,77	2148703,16
647	359175,75	2148681,16
648	359090,20	2148705,77
649	358764,90	2148824,28
650	358656,83	2148863,69
651	358635,11	2148871,59
652	358542,90	2148905,15
653	358420,80	2148948,71
654	358281,87	2148998,22
655	358263,90	2149004,62
УТ 6 (656)	357934,49	2149118,83
657	357901,90	2149154,29
658	357576,75	2149520,26
659	357427,38	2149373,83
660	357490,40	2149294,32
661	357538,97	2149228,95
662	357573,70	2149225,18
663	357652,41	2149156,25
664	357534,52	2149069,38
665	357457,87	2149188,17
666	357455,46	2149186,61
667	357453,64	2149189,30
668	357432,25	2149189,10
669	357407,50	2149226,77
670	357363,21	2149188,66
671	357320,65	2149188,39
672	357273,70	2149179,29
673	357238,59	2149240,93
674	357211,00	2149229,86
675	357176,45	2149216,85
676	357145,35	2149215,01
677	357126,70	2149220,58
678	357112,65	2149245,30
679	357081,75	2149300,62
680	356994,94	2149235,23
681	356999,85	2149211,36
682	356970,85	2149205,43
683	356952,85	2149279,40
684	356924,15	2149345,10
685	356919,72	2149355,45
686	356890,20	2149345,37
687	356871,30	2149340,33
688	356850,37	2149383,24
689	356808,34	2149392,79
690	356800,70	2149403,18
691	356767,18	2149397,63

Номер точки	X	Y
692	356752,22	2149420,20
693	356749,17	2149428,43
694	356518,66	2149246,28
695	356490,60	2149218,81
696	356487,40	2149216,42
УТ 7(697)	356155,11	2148979,58
698	356151,01	2148978,50
699	356064,11	2148912,27
700	356059,23	2148908,55
701	355685,30	2148623,52
702	354519,83	2147721,50
703	354516,57	2147718,98
704	354457,73	2147673,44
705	354456,90	2147672,80
706	354077,00	2147378,77
707	353829,76	2147182,17
708	353725,20	2147085,65
709	353485,60	2146864,41
710	353069,45	2146371,65
711	353281,30	2146158,45
712	353416,65	2146037,77
713	353502,43	2145888,28
714	353875,10	2145171,71
715	354074,50	2144825,77
716	354235,15	2144580,91
717	354421,95	2144113,72
718	354571,65	2143788,55
719	354772,30	2143187,06
720	354155,60	2143818,75
721	353938,65	2143597,51
722	353915,78	2143574,47
723	353908,55	2143557,66
724	353913,15	2143533,19
725	353938,74	2143492,63
726	353950,71	2143470,63
727	353954,74	2143449,71
728	353956,75	2143433,78
729	353950,60	2143413,92
730	353936,85	2143398,63
731	353910,85	2143390,23
732	353901,65	2143382,58
733	353898,60	2143371,11
734	353900,90	2143349,72
735	353910,85	2143329,85
736	353926,15	2143324,48
737	353957,50	2143324,48
738	353969,75	2143316,06

Номер точки	X	Y
739	353970,50	2143300,01
740	353959,05	2143295,44
741	353953,70	2143292,37
742	353947,55	2143281,66
743	353949,85	2143268,68
744	353959,80	2143255,67
745	353972,05	2143246,52
746	353981,95	2143226,62
747	353981,95	2143212,86
748	353968,19	2143196,04
749	353937,60	2143185,33
750	353924,60	2143180,75
751	353919,25	2143175,40
752	353917,75	2143174,63
753	353911,60	2143166,22
754	353910,10	2143148,63
755	353881,00	2143131,82
756	353877,20	2143115,01
757	353879,53	2143102,02
758	353888,65	2143096,65
759	353900,90	2143090,54
760	353904,75	2143080,61
761	353910,10	2143069,12
762	353924,63	2143066,07
763	353945,25	2143066,07
764	353954,45	2143059,96
765	353955,20	2143044,67
766	353945,25	2143025,57
767	353936,10	2143021,72
768	353923,07	2143021,72
769	353914,65	2143015,61
770	353897,10	2143006,44
771	353863,45	2143006,44
772	353856,55	2143006,46
773	353849,65	2143003,38
774	353848,90	2143001,85
775	353848,90	2142994,21
776	353850,45	2142982,73
777	353846,95	2142975,60
778	353825,33	2142969,24
779	353089,00	2142882,47
780	353202,75	2142751,45
781	353193,90	2142535,42
782	353152,30	2142484,64
783	353148,58	2142480,10
784	353118,05	2142442,82
785	352942,97	2142503,98

Номер точки	X	Y
786	352723,40	2142636,73
787	352156,40	2142596,03
788	352103,31	2142592,06
789	352099,25	2142591,76
790	351562,05	2142551,53
791	351169,52	2142533,99
792	350946,84	2142226,54
793	350943,85	2142222,41
794	350943,19	2142228,42
795	350924,65	2142397,03
796	350745,72	2142400,88
797	350649,39	2142219,11
798	350335,45	2142147,82
799	350014,50	2142115,83
800	350011,45	2142024,72
801	349791,45	2142012,66
802	349650,00	2141950,95
803	349052,10	2142125,61
804	348957,68	2142359,50
805	348842,15	2142434,66
806	347998,85	2142402,64
807	347976,70	2142283,90
808	348005,90	2141658,29
809	348002,20	2141533,13
810	347888,75	2141606,16
811	347752,00	2141404,75
812	347753,40	2141389,41
813	347778,35	2141356,10
814	347801,80	2141325,49
815	347843,80	2141245,13
816	347879,75	2141218,60
817	347890,65	2141185,10
818	347923,40	2141139,02
819	347921,15	2141082,43
820	347954,95	2141037,93
821	347964,90	2140978,03
822	347959,35	2140947,81
823	347971,60	2140902,21
824	347985,30	2140882,15
825	347978,05	2140857,69
826	347988,70	2140833,69
827	347992,10	2140806,33
828	348024,70	2140767,15
829	348027,82	2140670,09
830	348060,80	2140636,16
831	348085,50	2140600,45
832	348160,48	2140563,48

Номер точки	X	Y
833	348180,55	2140550,30
834	348182,80	2140529,27
835	348092,75	2140430,20
836	348058,15	2140365,38
837	348039,10	2140349,59
838	347981,15	2140311,51
839	347936,75	2140258,60
840	347928,65	2140229,91
841	347978,20	2140169,01
842	347986,45	2140133,82
843	347947,80	2140063,64
844	347949,32	2140062,06
845	348079,95	2139926,40
846	348464,35	2139616,78
847	348563,46	2139512,96
848	348614,34	2139459,66
849	348692,35	2139377,95
850	348754,90	2139312,44
851	349216,30	2138846,28
852	348822,20	2138468,01
853	348533,25	2138174,94
854	348334,15	2138443,75
855	347708,80	2138357,57
856	347619,75	2138513,62
857	347592,66	2138565,41
858	347591,70	2138567,24
859	347538,65	2138476,77
860	347495,85	2138396,16
861	347454,90	2138353,60
862	347440,71	2138350,16
863	347373,30	2138333,83
864	347288,16	2138313,21
865	347236,28	2138251,25
866	347154,55	2138195,80
867	347108,90	2138169,93
868	346891,85	2138144,68
869	346837,06	2138107,02
870	346836,91	2138106,91
871	346833,75	2138104,75
872	346833,62	2138104,65
УТ 8(873)	346762,70	2138055,90
874	346761,80	2137892,65
875	346652,55	2137866,98
876	346649,36	2137857,12
877	346635,33	2137813,97
878	346597,45	2137697,33
879	346661,70	2137629,35

Номер точки	X	Y
880	346747,40	2137577,26
881	346746,53	2137545,21
882	346744,61	2137474,37
883	346741,73	2137368,19
884	346734,65	2137107,87
885	346818,04	2136746,79
886	346952,09	2136166,35
887	347681,55	2136239,95
888	347999,90	2136271,84
889	348192,06	2135973,27
890	348393,55	2136059,95
891	349347,10	2136050,13
892	349774,94	2136037,98
893	349783,71	2136037,73
894	349837,15	2136291,02
895	350462,71	2136834,68
896	351336,51	2137256,29
897	351600,25	2136353,03
898	351045,16	2134705,90
899	351407,50	2133579,59
900	351413,40	2133560,83
901	351450,31	2133461,58
902	351671,34	2132766,20
903	351678,56	2132743,49
904	351915,35	2131998,50
905	352122,66	2131824,50
906	352461,80	2131506,68
907	352660,31	2131331,87
908	352722,52	2131277,10
909	352927,45	2131096,65
910	352990,40	2131040,34
911	353273,02	2130909,19
912	353565,60	2130319,84
913	353678,00	2130138,35
914	353821,55	2129842,30
915	353841,25	2129786,17
916	353863,95	2129684,34
917	353882,05	2129673,84
918	353901,66	2129649,53
919	353908,20	2129635,84
920	353909,95	2129623,25
921	353915,70	2129613,68
922	353921,70	2129608,33
923	353956,70	2129603,83
924	353963,25	2129606,63
925	353970,90	2129613,42
926	353994,51	2129617,59

Номер точки	X	Y
927	354003,95	2129621,15
928	354009,04	2129628,45
929	354010,70	2129642,30
930	354016,10	2129647,32
931	354027,10	2129653,24
932	354039,11	2129655,65
933	354052,05	2129655,18
934	354063,58	2129658,40
935	354078,35	2129669,48
936	354093,65	2129672,44
937	354128,50	2129658,14
938	354145,80	2129648,69
939	354165,15	2129617,22
940	354167,00	2129602,90
941	354174,83	2129594,20
942	354184,26	2129589,90
943	354197,85	2129590,09
944	354210,20	2129597,92
945	354220,85	2129611,75
946	354244,95	2129661,19
947	354261,40	2129690,90
948	354275,66	2129712,17
949	354282,50	2129717,47
950	354290,38	2129718,88
951	354298,20	2129717,15
952	354312,15	2129703,37
953	354316,15	2129678,28
954	354323,56	2129671,93
955	354333,70	2129672,80
956	354346,66	2129678,17
957	354382,65	2129717,50
958	354395,81	2129735,80
959	354405,10	2129752,49
960	354415,21	2129778,17
961	354428,10	2129788,94
962	354441,90	2129793,10
963	354451,55	2129787,07
964	354459,15	2129756,53
965	354460,66	2129680,29
966	354457,21	2129654,06
967	354465,23	2129630,29
968	354471,65	2129620,50
969	354479,75	2129615,63
970	354494,75	2129611,93
971	354530,65	2129605,99
972	354584,30	2129600,65
973	354619,10	2129592,60

Номер точки	X	Y
974	354635,10	2129593,50
975	354694,91	2129623,69
976	354709,60	2129635,17
977	354718,75	2129645,37
978	354725,82	2129660,70
979	354724,40	2129673,56
980	354710,80	2129697,99
981	354702,55	2129705,34
982	354679,95	2129711,43
983	354669,25	2129717,42
984	354663,35	2129729,06
985	354662,60	2129745,69
986	354674,00	2129761,84
987	354706,05	2129791,21
988	354763,85	2129833,80
989	354788,16	2129849,88
990	354798,00	2129854,07
991	354809,01	2129844,96
992	354820,00	2129832,72
993	354835,16	2129829,23
994	354872,60	2129846,10
995	354880,65	2129852,93
996	354883,76	2129867,03
997	354884,81	2129885,63
998	354882,56	2129894,07
999	354874,17	2129911,53
1000	354875,33	2129918,06
1001	354883,96	2129933,55
1002	354887,05	2129943,90
1003	354894,85	2129951,54
1004	354914,08	2129959,89
1005	354936,00	2129978,59
1006	354944,10	2129978,97
1007	354949,75	2129973,98
1008	354952,95	2129967,24
1009	354961,02	2129927,35
1010	354952,75	2129901,55
1011	354950,40	2129878,51
1012	354952,47	2129868,80
1013	354960,41	2129865,19
1014	355006,35	2129864,10
1015	355011,30	2129865,57
1016	355012,05	2129871,45
1017	355009,95	2129890,72
1018	355017,70	2129894,63
1019	355022,96	2129894,43
1020	355052,88	2129882,59

Номер точки	X	Y
1021	355062,40	2129874,47
1022	355062,90	2129868,26
1023	355060,45	2129861,88
1024	355053,40	2129851,15
1025	355052,82	2129841,12
1026	355059,35	2129839,93
1027	355078,10	2129849,74
1028	355095,70	2129861,56
1029	355103,50	2129869,42
1030	355105,60	2129874,51
1031	355102,95	2129881,49
1032	355104,10	2129889,04
1033	355109,50	2129904,09
1034	355115,34	2129908,51
1035	355124,15	2129907,67
1036	355131,15	2129904,62
1037	355152,45	2129880,98
1038	355162,46	2129871,60
1039	355168,85	2129868,13
1040	355174,10	2129867,54
1041	355179,85	2129869,45
1042	355183,65	2129875,47
1043	355182,96	2129891,17
1044	355186,34	2129896,64
1045	355192,41	2129896,90
1046	355208,30	2129876,56
1047	355216,44	2129855,87
1048	355214,75	2129848,68
1049	355206,00	2129839,74
1050	355196,40	2129813,13
1051	355192,17	2129806,77
1052	355192,45	2129800,62
1053	355205,50	2129787,26
1054	355219,70	2129785,61
1055	355243,15	2129787,30
1056	355248,30	2129791,74
1057	355254,20	2129801,56
1058	355260,85	2129797,94
1059	355266,63	2129781,69
1060	355268,05	2129770,07
1061	355270,20	2129765,46
1062	355279,54	2129761,40
1063	355289,70	2129753,67
1064	355297,40	2129755,63
1065	355303,61	2129751,54
1066	355307,61	2129745,39
1067	355313,25	2129727,17

Номер точки	X	Y
1068	355313,25	2129705,59
1069	355307,65	2129678,45
1070	355309,86	2129657,30
1071	355313,60	2129648,54
1072	355318,20	2129644,20
1073	355325,32	2129644,52
1074	355337,05	2129648,12
1075	355345,30	2129655,94
1076	355350,71	2129658,29
1077	355372,00	2129674,80
1078	355392,95	2129671,01
1079	355396,51	2129667,28
1080	355396,86	2129652,39
1081	355393,85	2129643,33
1082	355384,66	2129619,74
1083	355366,70	2129589,44
1084	355367,69	2129583,24
1085	355388,75	2129569,58
1086	355398,33	2129560,71
1087	355400,41	2129547,72
1088	355395,60	2129539,40
1089	355388,20	2129537,46
1090	355362,70	2129535,38
1091	355351,46	2129532,93
1092	355345,97	2129529,70
1093	355345,11	2129521,92
1094	355349,32	2129514,99
1095	355376,05	2129497,04
1096	355382,60	2129495,70
1097	355396,51	2129497,28
1098	355406,60	2129495,79
1099	355408,20	2129481,27
1100	355407,93	2129454,58
1101	355415,35	2129444,93
1102	355453,95	2129422,34
1103	355472,20	2129406,29
1104	355518,95	2129375,93
1105	355528,30	2129362,72
1106	355556,03	2129343,19
1107	355577,95	2129332,80
1108	355602,80	2129327,41
1109	355611,90	2129320,05
1110	355620,20	2129308,41
1111	355623,05	2129273,51
1112	355625,95	2129266,50
1113	355632,61	2129262,91
1114	355638,70	2129264,15

Номер точки	X	Y
1115	355660,50	2129284,57
1116	355670,70	2129288,27
1117	355674,25	2129281,93
1118	355674,65	2129272,56
1119	355664,10	2129247,76
1120	355652,03	2129225,83
1121	355641,95	2129219,55
1122	355625,95	2129214,63
1123	355597,76	2129211,28
1124	355585,86	2129205,37
1125	355556,10	2129183,27
1126	355475,71	2129165,92
1127	354972,20	2129057,46
1128	354420,20	2128931,36
1129	354382,64	2128369,65
1130	354414,62	2128171,79
1131	354421,41	2128129,74
1132	354443,05	2127995,79
1133	354527,86	2127772,13
1134	354564,75	2127671,11
1135	354592,90	2127385,25
1136	354602,61	2127115,11
1137	354596,45	2126963,82
1138	354620,04	2126087,37
1139	354637,40	2126043,80
1140	354656,10	2125956,76
1141	354628,85	2125885,54
1142	354580,90	2125684,48
1143	354563,11	2125639,07
1144	354542,87	2125591,60
1145	354522,30	2125541,94
1146	354522,25	2125444,46
1147	354560,75	2125176,91
1148	354558,86	2125121,87
1149	354487,67	2124855,23
1150	354504,40	2124814,73
1151	354656,15	2124729,10
1152	354677,42	2124626,21
1153	354690,50	2124562,98
1154	354826,60	2124425,86
1155	354855,40	2124427,11
1156	355365,12	2124084,66
1157	355370,69	2124080,92
1158	355464,70	2124017,76
1159	355681,75	2123168,73
1160	355751,20	2122858,54
1161	355621,46	2122445,85

Номер точки	X	Y
1162	355431,35	2122132,24
1163	355175,77	2121175,79
1164	355169,71	2121153,13
1165	355115,66	2120950,83
1166	355062,40	2120696,50
1167	354923,25	2120109,28
1168	354916,20	2120084,29
1169	356360,40	2118990,38
1170	356381,52	2118986,11
1171	356396,39	2118944,01
1172	356538,45	2118839,58
1173	356603,10	2118593,66
1174	356640,02	2118467,77
1175	356691,40	2118292,53
1176	357048,88	2117994,45
1177	357377,07	2118359,52
1178	357717,88	2118128,56
1179	357840,16	2118057,67
1180	358096,42	2117908,71
1181	358090,34	2117858,17
1182	358085,89	2117816,23
1183	358068,65	2117682,91
1184	358027,02	2117392,34
1185	357980,56	2116973,10
1186	357989,98	2116829,26
УТ 52 (1187)	358219,50	2116822,99
1188	358794,70	2116925,66
1189	359357,70	2117033,67
1190	361000,45	2117080,26
1191	361359,79	2116660,08
1192	361931,10	2116014,41
1193	361994,50	2115953,75
1194	362109,70	2115945,03
1195	362198,35	2115963,94
1196	362296,70	2115983,20
1197	362373,50	2115976,29
1198	362421,90	2115962,10
1199	362436,00	2115957,05
1200	362458,00	2115931,65
1201	362509,25	2115861,11
1202	362515,75	2115806,85
1203	362460,50	2115763,81
1204	362440,14	2115709,20
1205	362445,46	2115646,06
1206	362427,25	2115616,87
1207	362416,30	2115562,61
1208	362424,65	2115505,88

Номер точки	X	Y
1209	362419,15	2115480,31
1210	362434,20	2115460,21
1211	362446,45	2115430,54
1212	362454,90	2115393,74
1213	362482,05	2115362,49
1214	362490,91	2115343,04
1215	362486,18	2115324,18
1216	362490,30	2115301,19
1217	362493,25	2115271,12
1218	362508,60	2115254,02
1219	362529,85	2115251,07
1220	362552,25	2115252,84
1221	362569,95	2115242,23
1222	362571,70	2115226,92
1223	362555,80	2115207,44
1224	362555,20	2115192,72
1225	362574,05	2115185,62
1226	362597,65	2115177,96
1227	362604,75	2115172,65
1228	362597,05	2115152,60
1229	362595,30	2115139,62
1230	362600,00	2115129,63
1231	362610,05	2115115,45
1232	362613,60	2115106,03
1233	362595,30	2115090,11
1234	362573,65	2115068,87

Номер точки	X	Y
1235	362561,50	2115051,06
1236	362945,40	2115070,62
1237	363907,65	2115072,06
1238	364381,35	2115126,35
1239	365040,55	2115155,21
1240	367834,10	2115296,09
1241	368433,56	2115345,50
1242	370159,99	2115389,67
1243	370035,90	2116279,09
1244	369986,95	2116619,31
1245	371012,71	2117557,94
1246	370440,17	2119027,44
1247	372171,24	2119820,27
1248	373412,10	2119436,39
1249	374195,65	2119238,08
1250	374154,75	2120410,18
1251	374164,15	2120625,13
1252	374654,90	2120714,75
1253	375064,40	2120815,27
1254	375272,25	2120835,77
1255	376109,05	2121029,11
1256	376331,25	2121071,53
1257	376480,20	2121105,17
1258	376598,00	2121115,44
УГ 1(1)	376933,10	2121425,30

Площадь муниципального образования Тверской области Фировское сельское поселение Фировского района составляет 64619,64 га.».