



ПРАВИТЕЛЬСТВО ТВЕРСКОЙ ОБЛАСТИ

ПО С Т А Н О В Л Е Н И Е

26.03.2020

№ 130-пп

г. Тверь

О внесении изменений в постановление Правительства Тверской области от 25.12.2012 № 806-пп

Правительство Тверской области постановляет:

1. Внести в постановление Правительства Тверской области от 25.12.2012 № 806-пп «Об утверждении схемы территориального планирования Тверской области» (далее – Постановление) следующие изменения:

1) пункт 2 Постановления признать утратившим силу;

2) в схеме территориального планирования Тверской области, утвержденной Постановлением (далее – Схема):

в подразделе II раздела I Схемы:

в главе 1:

в пункте 1.1:

слова «муниципальные районы» в соответствующих числах и падежах заменить словами «муниципальные районы Тверской области» в соответствующих числах и падежах;

в подпункте «б» слова «Зубцовский, Оленинский, Ржевский муниципальные районы» заменить словами «Зубцовский, Ржевский муниципальные районы Тверской области, Оленинский муниципальный округ Тверской области», слова «Нелидовский муниципальный район» заменить словами «Нелидовский городской округ Тверской области»;

в подпункте «в» слова «Осташковский муниципальный район» заменить словами «Осташковский городской округ Тверской области», слова «Андреапольский муниципальный район» заменить словами «Андреапольский муниципальный округ Тверской области»;

в подпункте «г» слова «городской округ город Вышний Волочек (центр планировочного района), Вышневолоцкий» заменить словами «город Вышний Волочек (центр планировочного района), Вышневолоцкий городской округ Тверской области»;

в подпункте «д» слова «Удомельский муниципальный район» заменить словами «Удомельский городской округ Тверской области», слово «Лесной» заменить словами «Лесной муниципальный округ Тверской области», слово «Весьегонский» заменить словами «Весьегонский муниципальный округ Тверской области»;

в подпункте «е» слова «и Кашинский муниципальные районы» заменить словами «муниципальные районы Тверской области и Кашинский городской округ Тверской области»;

в пункте 1.2 слова «на 2015 – 2020 годы», «от 14.10.2014 № 511-пп» заменить соответственно словами «на 2019 – 2024 годы», «от 23.01.2019 № 15-пп»;

в пункте 1.3:

слова «Удомельский район, Порожкинское сельское поселение» заменить словами «Удомельский городской округ Тверской области»;

слова «Удомельский район, Рядское сельское поселение» заменить словами «Удомельский городской округ Тверской области»;

слова «Кашинский район, Письяковское сельское поселение, деревни Маслятка» заменить словами «Кашинский городской округ Тверской области, деревня Маслятка»;

слова «Осташковский район» заменить словами «Осташковский городской округ Тверской области»;

в главе 2:

в пункте 2.6:

в подпункте 1 слова «муниципальные районы» заменить словами «муниципальные районы Тверской области»;

в подпункте 2:

слова «и Оленинский районы» заменить словами «муниципальные районы Тверской области и Оленинский муниципальный округ Тверской области»;

слова «, Оленинский» заменить словами «и Оленинский муниципальный округ Тверской области»;

в подпункте 3:

слово «Андреапольский» заменить словами «Андреапольский муниципальный округ Тверской области»;

слова «из Андреапольского, Торопецкого и Жарковского муниципальных районов» заменить словами «из Андреапольского муниципального округа Тверской области, Торопецкого и Жарковского муниципальных районов Тверской области»;

подпункт 4 изложить в следующей редакции:

«В состав Вышневолоцкого кластера входят Бологовский, Спировский

и Фировский муниципальные районы Тверской области и городские округа – Вышневолоцкий городской округ Тверской области, ЗАТО Озерный, Удомельский городской округ Тверской области.

Вышневолоцкий кластер занимает второе место по численности населения, на его территории располагается несколько крупных источников образования отходов: города Вышний Волочек, Удомля, Бологое, ЗАТО Озерный. Ближайшим крупным населенным пунктом к геометрическому центру Вышневолоцкого кластера является г. Вышний Волочек – крупнейший источник образования отходов и транспортный узел, имеющий сообщение с окружающими муниципальными образованиями.

На территории Вышневолоцкого кластера потенциальными инвесторами планируется создание на территории кластера современного объекта размещения отходов с сортировочным комплексом, однако площадка его расположения не определена.»;

в подпункте 5 слова «муниципальные районы» заменить словами «муниципальные районы Тверской области»;

абзац первый подпункта 6 изложить в следующей редакции:

«В состав Бежецкого кластера входят Весьегонский и Лесной муниципальные округа Тверской области, Максатихинский, Сандовский, Молоковский, Бежецкий, Кесовогорский, Сонковский, Краснохолмский муниципальные районы Тверской области.»;

пункт 2.8 изложить в следующей редакции:

«2.8. Мероприятия по защите от шума

а) мероприятия по защите от шума на первую очередь:

проведение мероприятий по снижению негативного шумового воздействия на граждан, проживающих в населенных пунктах, расположенных вдоль федеральных автодорог (строительство шумозащитных стенок-экранов, установка шумозащитных окон, создание специальных полос зеленых насаждений). Основные мероприятия провести на трассе М-10 в Конаковском, Калининском, Торжокском муниципальных районах Тверской области и Вышневолоцком городском округе Тверской области;

оптимизация транспортной схемы;

улучшение дорожных покрытий;

б) мероприятия по защите от шума на расчетный срок:

организация автотранспортных обходов городов и населенных пунктов;

в настоящее время аэропорт «Мигалово» – один из основных источников шумового загрязнения в городе Твери. По сравнению с другими источниками шума воздушный транспорт создает особенно высокие шумовые нагрузки. Жилые районы города находятся под глиссадой снижения воздушных судов. Предлагаемый вариант удлинения существующей воздушной посадочной полосы и ее поворота увеличит

шумовое воздействие и потенциальную опасность для населения при взлете и посадке воздушных судов;

в) мероприятия по снижению негативного воздействия аэропорта «Мигалово» на селитебные территории города Твери:

осуществление контроля за соблюдением установленных ограничений по шуму в аэропорте на основе постоянно действующего измерительного оборудования;

ограничение интенсивности полетов: регламентация числа взлетов и посадок транспортных самолетов, разрешенных в данном аэропорту в течение суток. Однако следует отметить, что ограничение интенсивности полетов на основе эксплуатационных критериев воздушных судов, таких, как уровень шума, оказывает заметное влияние на объемы перевозок и пропускную способность аэропорта;

введение в эксплуатацию менее шумных воздушных судов.»;

в главе 3:

в пункте 3.1:

слова «Весьегонский район» заменить словами «Весьегонский муниципальный округ Тверской области»;

слова «Сандовский, Весьегонский» заменить словами «Весьегонский муниципальный округ Тверской области, Сандовский»;

слова «Весьегонский районы» заменить словами «районы, Весьегонский муниципальный округ Тверской области»;

в пункте 3.2:

слова «Оленинский, Ржевский, Торопецкий районы» заменить словами «Ржевский, Торопецкий районы, Оленинский муниципальный округ Тверской области»;

слова «Селижаровском и Оленинском районах» заменить словами «Селижаровском районе и Оленинском муниципальном округе Тверской области»;

слова «Вышневолоцком районе» заменить словами «Вышневолоцком городском округе Тверской области»;

слова «Оленинском районе» заменить словами «Оленинском муниципальном округе Тверской области»;

в пункте 3.4:

слова «Андреапольский район» заменить словами «Андреапольский муниципальный округ Тверской области»;

слова «Весьегонский район» заменить словами «Весьегонский муниципальный округ Тверской области»;

слова «Лесной район» заменить словами «Лесной муниципальный округ Тверской области»;

слова «Оленинский район» заменить словами «Оленинский муниципальный округ Тверской области»;

в главе 4:

в пункте 4.3:

слова «Вышневолоцкий, Калининский, Спировский, Старицкий и Торжокский районы» заменить словами «Калининский, Спировский, Старицкий и Торжокский районы, Вышневолоцкий городской округ Тверской области»;

слова «Оленинский и Ржевский районы» заменить словами «Оленинский муниципальный округ Тверской области и Ржевский район»;

слова «Весьегонский район» заменить словами «Весьегонский муниципальный округ Тверской области»;

абзацы двенадцатый – четырнадцатый изложить в следующей редакции:

«ГРС (Нелидовский городской округ Тверской области);

ГРС (Оленинский муниципальный округ Тверской области);

ГРС (Оленинский муниципальный округ Тверской области);»;

в подпункте «б» пункта 4.5:

в абзаце четвертом слова «Андреапольское сельское поселение Андреапольского района» заменить словами «Андреапольский муниципальный округ Тверской области»;

в абзаце седьмом слова «Луговское сельское поселение Андреапольского района» заменить словами «Андреапольский муниципальный округ Тверской области»;

в абзаце девятом слова «Андреапольское сельское поселение Андреапольского района» заменить словами «Андреапольский муниципальный округ Тверской области»;

в пункте 5.2 главы 5:

слова «Кашинском, Кимрском, Конаковском, Осташковском и Старицком районах» заменить словами «Кимрском, Конаковском и Старицком районах, в Кашинском и Осташковском городских округах Тверской области»;

слова «Бологовском, Вышневолоцком, Зубцовском, Калязинском, Лихославльском и Торжокском районах» заменить словами «Бологовском, Зубцовском, Калязинском, Лихославльском и Торжокском районах и Вышневолоцком городском округе Тверской области»;

слова «Оленинском, Пеновском, Селижаровском, Старицком» заменить словами «Пеновском, Селижаровском, Старицком и Оленинском муниципальном округе Тверской области»;

раздел II Схемы дополнить:

подразделом XII «Фрагмент карты планируемого размещения объектов регионального значения в области транспорта (железнодорожного, водного, воздушного), автомобильных дорог регионального или межмуниципального значения» (в части отображения порта и подъездной автомобильной дороги, входящих в «Комплекс обеспечивающей инфраструктуры туристско-

рекреационного кластера «Волжское море» для обслуживания туристических судов в устьевом участке р. Шоша») (приложение 1);

подразделом XIII «Фрагмент карты планируемого размещения объектов регионального значения в области транспорта (железнодорожного, водного, воздушного), автомобильных дорог регионального или межмуниципального значения» (в части отображения объекта «Строительство мостового перехода через реку Волга в г. Твери (Западный мост)») (приложение 2);

подразделом XIV «Фрагмент карты планируемого размещения объектов регионального значения в области обращения с отходами» (в части отображения объекта в области обращения с отходами в Нелидовском городском округе Тверской области) (приложение 3);

подразделом XV «Фрагмент карты планируемого размещения объектов регионального значения в области обращения с отходами» (в части отображения объекта в области обращения с отходами в Кимрском районе Тверской области) (приложение 4);

подразделом XVI «Фрагмент карты планируемого размещения объектов регионального значения в области обращения с отходами» (в части отображения объекта в области обращения с отходами в Лихославльском районе Тверской области) (приложение 5).

2. Настоящее постановление вступает в силу со дня его официального опубликования.

**Губернатор
Тверской области**



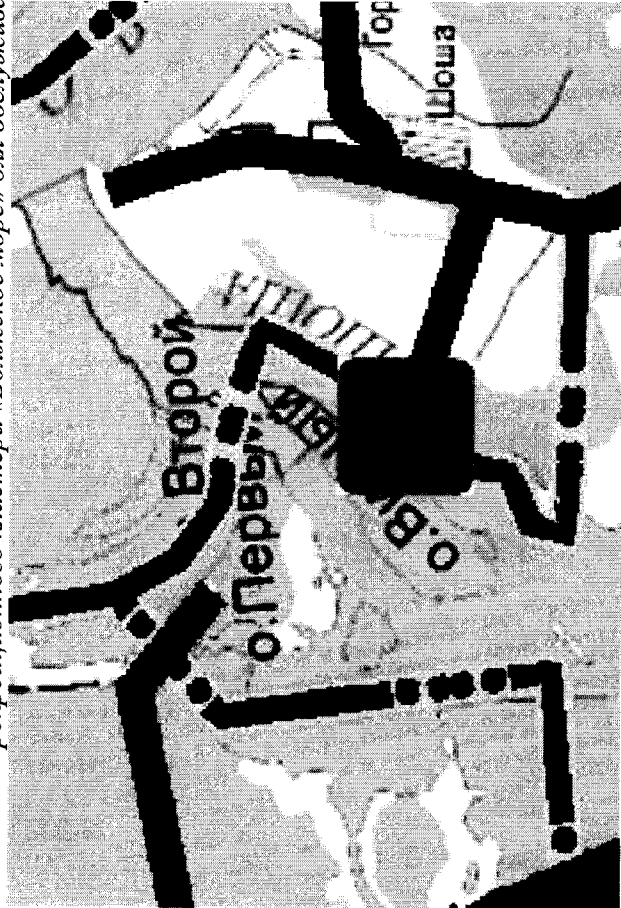

И.М. Руденя

Приложение 1
к постановлению Правительства
Тверской области
от 26.03.2020 № 130-пп

«Подраздел XII «Фрагмент карты планируемого размещения объектов регионального значения в области транспорта (железнодорожного, водного, воздушного), автомобильных дорог регионального или межмуниципального значения (в части отображения порта и подвездной автомобильной дороги, входящих в «Комплекс обеспечивающей инфраструктуры туристско-рекреационного кластера «Волжское море» для обслуживания туристических судов в устьевом участке р. Шоша»)

СХЕМА ТЕРРИТОРИАЛЬНОГО ПЛАНИРОВАНИЯ ТВЕРСКОЙ ОБЛАСТИ

(фрагмент карты планируемого размещения объектов регионального значения в области транспорта (железнодорожного, водного, воздушного), автомобильных дорог регионального или межмуниципального значения (в части отображения порта и подвездной автомобильной дороги, входящих в «Комплекс обеспечивающей инфраструктуры туристско-рекреационного кластера «Волжское море» для обслуживания туристических судов в устьевом участке р. Шоша»)



Условные обозначения

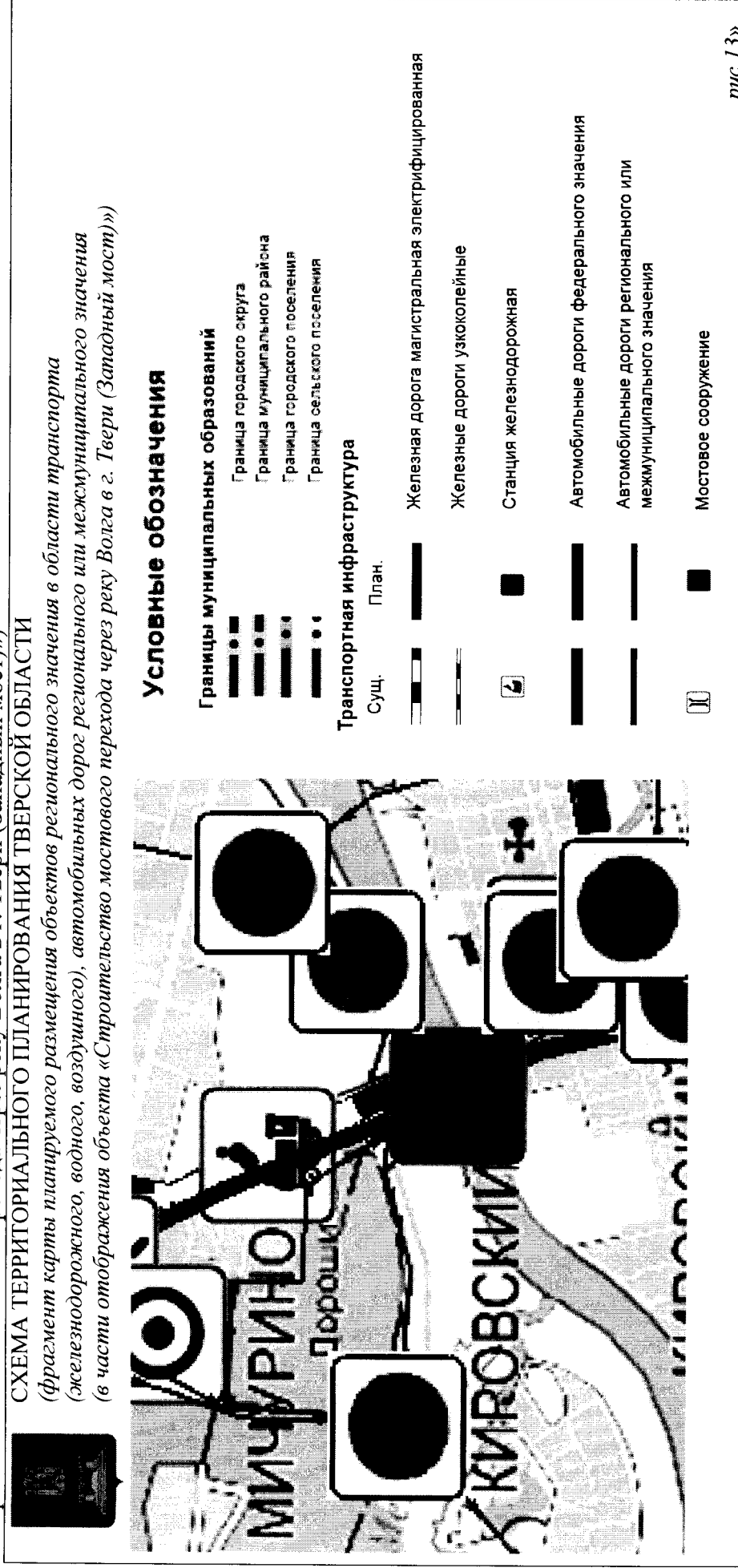
Границы муниципальных образований	
	Граница городского округа
	Граница муниципального района
	Граница городского поселения
	Граница сельского поселения
Транспортная инфраструктура	
	Сущ.
	План.
	Железная дорога магистральная электрифицированная
	Причал (пристань)

Приложение 2
к постановлению Правительства
Тверской области
от 26.03.2020 № 130-пп

«Подраздел XIII «Фрагмент карты планируемого размещения объектов регионального значения в области транспорта (железнодорожного, водного, воздушного), автомобильных дорог регионального или межмуниципального значения (в части отобрания объекта «Строительство мостового перехода через реку Волга в г. Твери (Западный мост)»»

СХЕМА ТЕРРИТОРИАЛЬНОГО ПЛАНИРОВАНИЯ ТВЕРСКОЙ ОБЛАСТИ

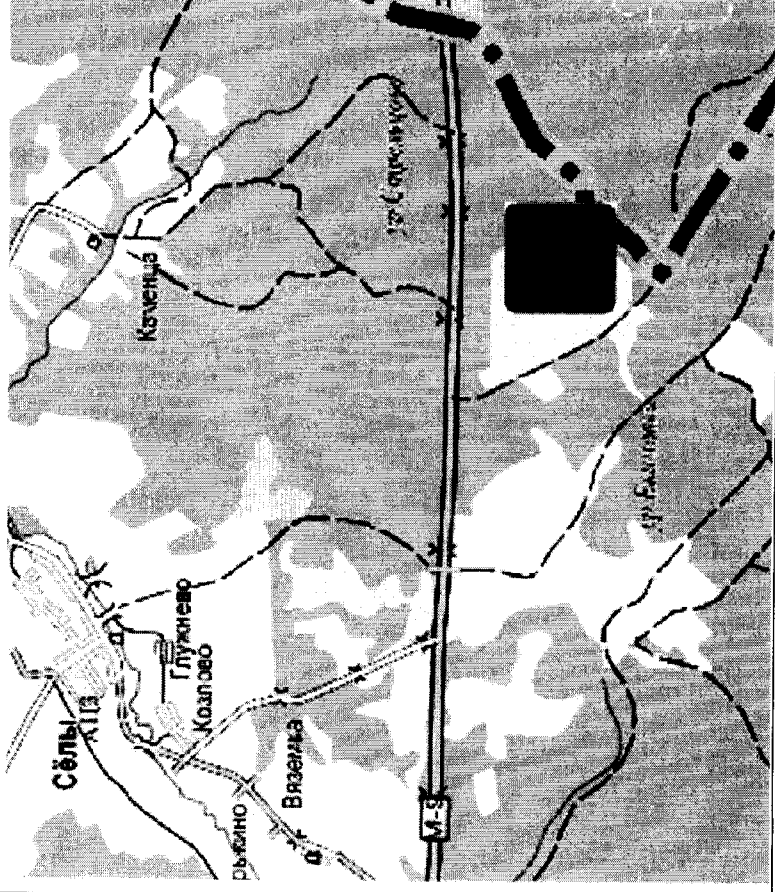
(фрагмент карты планируемого размещения объектов регионального значения в области транспорта (железнодорожного, водного, воздушного), автомобильных дорог регионального или межмуниципального значения (в части отобрания объекта «Строительство мостового перехода через реку Волга в г. Твери (Западный мост)»»)



Приложение 3
к постановлению Правительства
Тверской области
от 26.03.2020 № 130-пп

«Подраздел XIV «Фрагмент карты планируемого размещения объектов регионального значения в области обращения с отходами» (в части отображения объекта в области обращения с отходами в Нелидовском городском округе Тверской области)

СХЕМА ТЕРРИТОРИАЛЬНОГО ПЛАНИРОВАНИЯ ТВЕРСКОЙ ОБЛАСТИ
(фрагмент карты планируемого размещения объектов регионального значения в области обращения с отходами (в части отображения объекта в области обращения с отходами в Нелидовском городском округе Тверской области))



Условные обозначения

- Границы муниципальных образований**
- Граница городского округа
 - Граница муниципального района
 - Граница городского поселения
 - Граница сельского поселения

Сущ. План.

Объект регионального значения по обращению
с отходами

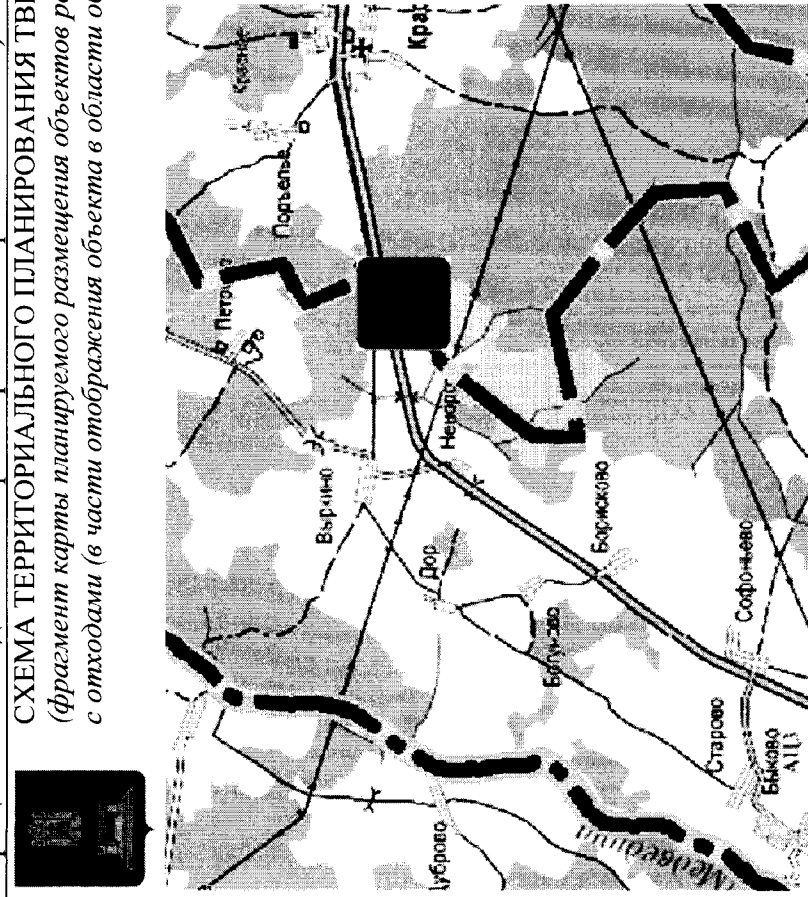
рис. 14».

Приложение 4
к постановлению Правительства
Тверской области
от 26.03.2020 № 130-пп

«Подраздел XV «Фрагмент карты планируемого размещения объектов регионального значения в области обращения с отходами» (в части отображения объекта в области обращения с отходами в Кимрском районе Тверской области)

СХЕМА ТЕРРИТОРИАЛЬНОГО ПЛАНИРОВАНИЯ ТВЕРСКОЙ ОБЛАСТИ

(фрагмент карты планируемого размещения объектов регионального значения в области обращения с отходами в Кимрском районе Тверской области)



Условные обозначения

Границы муниципальных образований

- Граница городского округа
- Граница муниципального района
- Граница городского поселения
- Граница сельского поселения

Сущ.



План.



Объект регионального значения по обращению с отходами

Приложение 5
к постановлению Правительства
Тверской области
от 26.03.2020 №130-пп

«Подраздел XVI «Фрагмент карты планируемого размещения объектов регионального значения в области обращения с отходами» (в части отображения объекта в области обращения с отходами в Лихославльском районе Тверской области)

СХЕМА ТЕРРИТОРИАЛЬНОГО ПЛАНИРОВАНИЯ ТВЕРСКОЙ ОБЛАСТИ

(фрагмент карты планируемого размещения объектов регионального значения в области обращения с отходами в Лихославльском районе Тверской области)

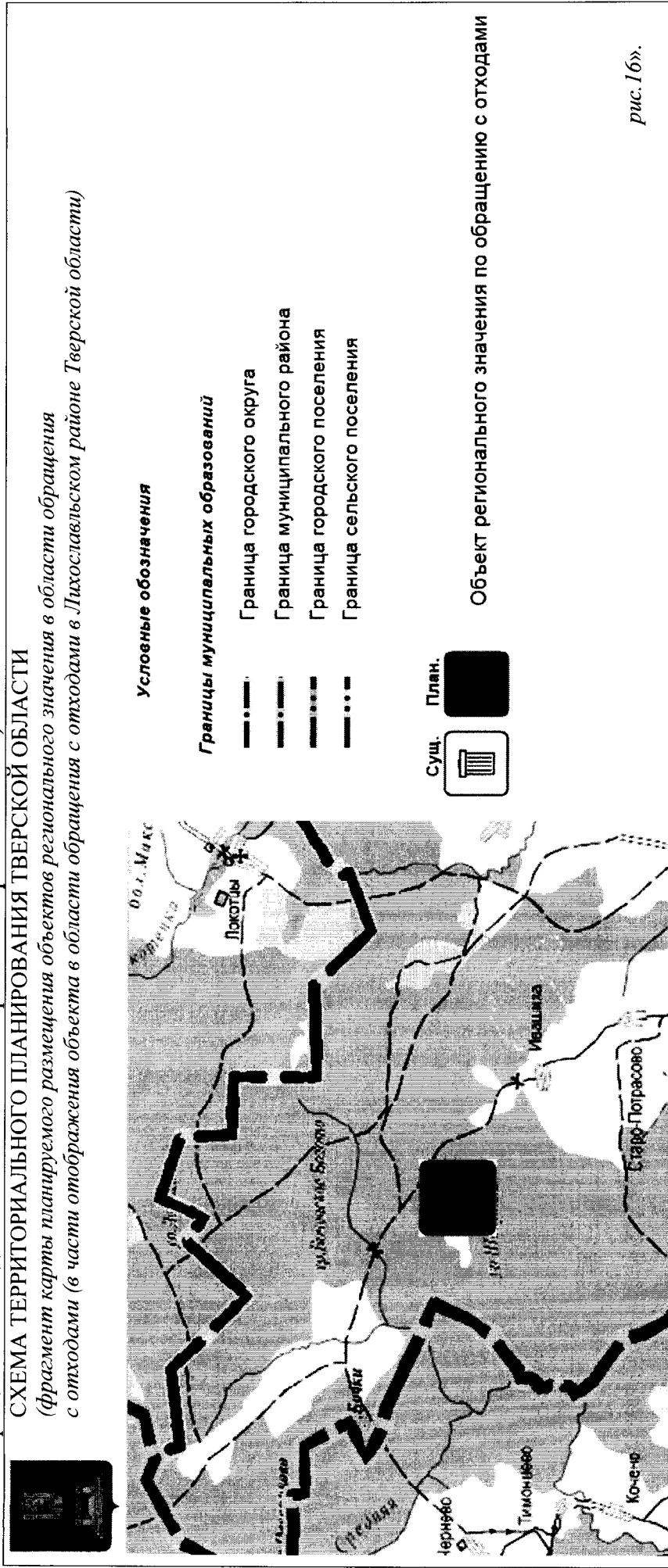


рис. 16».