



**ПРАВИТЕЛЬСТВО
ТВЕРСКОЙ ОБЛАСТИ**

ПОСТАНОВЛЕНИЕ

23.04.2020

№ 203-пп

г. Тверь

**Об установлении охранной
зоны газопровода**

В соответствии с подпунктом 1 пункта 2 статьи 56, пунктом 6 статьи 105, статьей 106 Земельного кодекса Российской Федерации, пунктом 16 статьи 26 Федерального закона от 03.08.2018 № 342-ФЗ «О внесении изменений в Градостроительный кодекс Российской Федерации и отдельные законодательные акты Российской Федерации», на основании обращения акционерного общества «Газпром газораспределение Тверь» Правительство Тверской области постановляет:

1. Установить охранную зону объекта «Система газопроводов, протяженностью 2 418,2 пог. м, расположенный по адресу: Россия, Тверская область, Спировский район, городское поселение: п.г.т. Спирово, ул. Бровцева, ул. Водопроводная, ул. Гагарина, пер. Жукова, ул. Клубная, ул. Кашарово, ул. 2-я Калининская, пер. 3-й Калининский, ул. Луговая, ул. Октябрьская, пер. 1-й Октябрьский, пер. 2-й Октябрьский, пер. 3-й Октябрьский, ул. Пролетарская, ул. Почтовая, ул. Первомайская, ул. Спартака, пер. Школьный» площадью 6 415 кв. м согласно сведениям о границах охранной зоны трубопровода (прилагается) в системе координат МСК-69.

2. Предложить акционерному обществу «Газпром газораспределение Тверь» произвести постановку земельных участков, входящих в охранную зону газопровода, указанную в пункте 1 настоящего постановления, на государственный кадастровый учет и обеспечить государственную регистрацию ограничений на срок эксплуатации сооружения.

3. Министерству имущественных и земельных отношений Тверской области в срок не более чем десять рабочих дней со дня вступления в силу

настоящего постановления направить в филиал федерального государственного бюджетного учреждения «Федеральная кадастровая палата Федеральной службы государственной регистрации, кадастра и картографии» по Тверской области копию настоящего постановления, текстовое и графическое описание местоположения границ зоны с особыми условиями использования территории, перечень координат характерных точек границ зоны, указанной в пункте 1 настоящего постановления.

4. Контроль за исполнением настоящего постановления возложить на заместителя Председателя Правительства Тверской области, курирующего вопросы имущественных и земельных отношений.

Отчет об исполнении постановления представить в срок до 26 июня 2020 года.

5. Настоящее постановление вступает в силу со дня его официального опубликования.

**Губернатор
Тверской области**



И.М. Руденя

**Приложение
к постановлению Правительства
Тверской области
от 23.04.2020 № 203-пп**

Сведения о границах охранной зоны газопровода		
<p>Система газопроводов, протяженностью 2 418,2 пог. м, расположенный по адресу: Россия, Тверская область, Спировский район, городское поселение: п.г.т. Спирово, ул. Бровцева, ул. Водопроводная, ул. Гагарина, пер. Жукова, ул. Клубная, ул. Кашарово, ул. 2-я Калининская, пер. 3-й Калининский, ул. Луговая, ул. Октябрьская, пер. 1-й Октябрьский, пер. 2-й Октябрьский, пер. 3-й Октябрьский, ул. Пролетарская, ул. Почтовая, ул. Первомайская, ул. Спартака, пер. Школьный (наименование объекта)</p>		
I. Описание характеристик охранной зоны		
№ п/п	Характеристики	Описание
1	Наименование, вид, местоположение объекта, в целях защиты которого устанавливается зона с особыми условиями использования территории	<p>Наименование объекта: «Система газопроводов, протяженностью 2 418,2 пог. м, расположенный по адресу: Россия, Тверская область, Спировский район, городское поселение: п.г.т. Спирово, ул. Бровцева, ул. Водопроводная, ул. Гагарина, пер. Жукова, ул. Клубная, ул. Кашарово, ул. 2-я Калининская, пер. 3-й Калининский, ул. Луговая, ул. Октябрьская, пер. 1-й Октябрьский, пер. 2-й Октябрьский, пер. 3-й Октябрьский, ул. Пролетарская, ул. Почтовая, ул. Первомайская, ул. Спартака, пер. Школьный»</p> <p>Вид объекта: сооружение Назначение объекта: 7.7. сооружения трубопроводного транспорта Вид газопровода: распределительный газопровод Местоположение объекта: Россия, Тверская область, Спировский район, городское поселение: п.г.т. Спирово, ул. Бровцева, ул. Водопроводная, ул. Гагарина, пер. Жукова, ул. Клубная, ул. Кашарово, ул. 2-я Калининская, пер. 3-й Калининский, ул. Луговая, ул. Октябрьская, пер. 1-й Октябрьский, пер. 2-й Октябрьский, пер. 3-й Октябрьский, ул. Пролетарская, ул. Почтовая, ул. Первомайская, ул. Спартака, пер. Школьный</p>
2	Площадь зоны +/- величина погрешности определения площади (Р +/- Дельта Р)	6 415 кв. м ± 56 кв. м
3	Перечень ограничений использования земельных участков	<p>Ограничение использования объектов недвижимости в границах охранной зоны предусмотрено пунктом 14 Правил охраны газораспределительных сетей, утвержденных постановлением Правительства Российской Федерации от 20.11.2000 № 878 (далее – Правила), согласно которому на земельные участки, входящие в охранные зоны газораспределительных сетей, в целях предупреждения их повреждения или нарушения условий их нормальной эксплуатации налагаются ограничения (обременения), которыми запрещается лицам, указанным в пункте 2 Правил:</p> <ol style="list-style-type: none"> 1) строить объекты жилищно-гражданского и производственного назначения; 2) сносить и реконструировать мосты, коллекторы, автомобильные и железные дороги с расположенными на них газораспределительными сетями без предварительного выноса этих газопроводов по согласованию с эксплуатационными организациями; 3) разрушать берегоукрепительные сооружения, водопропускные устройства, земляные и иные сооружения, предохраняющие газораспределительные сети от разрушений;

Сведения о границах охранной зоны газопровода		
<p>Система газопроводов, протяженностью 2 418,2 пог. м, расположенный по адресу: Россия, Тверская область, Спировский район, городское поселение: п.г.т. Спирово, ул. Бровцева, ул. Водопроводная, ул. Гагарина, пер. Жукова, ул. Клубная, ул. Кашарово, ул. 2-я Калининская, пер. 3-й Калининский, ул. Луговая, ул. Октябрьская, пер. 1-й Октябрьский, пер. 2-й Октябрьский, пер. 3-й Октябрьский, ул. Пролетарская, ул. Почтовая, ул. Первомайская, ул. Спартак, пер. Школьный (наименование объекта)</p>		
		<p>4) перемещать, повреждать, засыпать и уничтожать опознавательные знаки, контрольно-измерительные пункты и другие устройства газораспределительных сетей;</p> <p>5) устраивать свалки и склады, разливать растворы кислот, солей, щелочей и других химически активных веществ;</p> <p>6) огораживать и перегораживать охранные зоны, препятствовать доступу персонала эксплуатационных организаций к газораспределительным сетям, проведению обслуживания и устранению повреждений газораспределительных сетей;</p> <p>7) разводить огонь и размещать источники огня;</p> <p>8) рыть погребя, копать и обрабатывать почву сельскохозяйственными и мелиоративными орудиями и механизмами на глубину более 0,3 м;</p> <p>9) открывать калитки и двери газорегуляторных пунктов, станций катодной и дренажной защиты, люки подземных колодцев, включать или отключать электроснабжение средств связи, освещения и систем телемеханики;</p> <p>10) набрасывать, приставлять и привязывать к опорам и надземным газопроводам, ограждениям и зданиям газораспределительных сетей посторонние предметы, лестницы, влезать на них;</p> <p>11) самовольно подключаться к газораспределительным сетям</p>
4	Сведения о подзонах, их количестве, конкретные ограничения использования земельных участков в границах каждой подзоны из перечня ограничений (в случае, если федеральным законом, положением о зоне с особыми условиями использования территории предусмотрено выделение в границах зоны подзон)	В границах зоны с особыми условиями использования территории «охранная зона газопровода» выделение подзон не предусмотрено Правилами охраны газораспределительных сетей, утвержденных Постановлением Правительства Российской Федерации от 20 ноября 2000 г. № 878
5	Сведения о правообладателе сооружения, обязанного возместить убытки, причиненные в связи с установлением, изменением зоны с особыми условиями использования территории	АО «Газпром газораспределение Тверь» ОГРН 1026900564129 ИНН 6900000364
6	Срок наступления обязанности по возмещению убытков, в том числе упущенной выгоды	Определяется в соответствии с пунктом 13 статьи 57.1 Земельного кодекса Российской Федерации
II. Перечень координат характерных точек границ охранной зоны		
1. Система координат: СК кадастрового округа, зона 2		

Сведения о границах охранной зоны газопровода				
Система газопроводов, протяженностью 2 418,2 пог. м, расположенный по адресу: Россия, Тверская область, Спировский район, городское поселение: п.г.т. Спирово, ул. Бровцева, ул. Водопроводная, ул. Гагарина, пер. Жукова, ул. Клубная, ул. Кашарово, ул. 2-я Калининская, пер. 3-й Калининский, ул. Луговая, ул. Октябрьская, пер. 1-й Октябрьский, пер. 2-й Октябрьский, пер. 3-й Октябрьский, ул. Пролетарская, ул. Почтовая, ул. Первомайская, ул. Спартака, пер. Школьный (наименование объекта)				
2. Перечень координат характерных точек границ охранной зоны газопровода				
Обозначение характерных точек границы	Координаты, м		Метод определения координат и средняя квадратическая погрешность положения характерной точки, (Мт), м	Описание закрепления точки
	X	Y		
1	354818.50	2220065.06	картометрический, 0.2 м	—
2	354815.49	2220067.69	картометрический, 0.2 м	—
3	354766.69	2220012.41	картометрический, 0.2 м	—
4	354721.58	2220052.12	картометрический, 0.2 м	—
5	354718.94	2220049.12	картометрический, 0.2 м	—
6	354767.04	2220006.77	картометрический, 0.2 м	—
1	354818.50	2220065.06	картометрический, 0.2 м	—
7	354786.39	2220108.21	картометрический, 0.2 м	—
8	354779.71	2220114.60	картометрический, 0.2 м	—
9	354776.94	2220111.71	картометрический, 0.2 м	—
10	354783.62	2220105.32	картометрический, 0.2 м	—
7	354786.39	2220108.21	картометрический, 0.2 м	—
11	354770.83	2220106.26	картометрический, 0.2 м	—
12	354773.61	2220109.14	картометрический, 0.2 м	—
13	354764.96	2220117.49	картометрический, 0.2 м	—
14	354762.19	2220114.61	картометрический, 0.2 м	—
11	354770.83	2220106.26	картометрический, 0.2 м	—
15	354239.70	2219844.55	картометрический, 0.2 м	—
16	354242.22	2219847.40	картометрический, 0.2 м	—
17	354239.22	2219850.05	картометрический, 0.2 м	—
18	354236.70	2219847.20	картометрический, 0.2 м	—
15	354239.70	2219844.55	картометрический, 0.2 м	—
19	354125.52	2219950.92	картометрический, 0.2 м	—
20	354139.82	2219963.77	картометрический, 0.2 м	—
21	354135.76	2219967.53	картометрический, 0.2 м	—
22	354122.68	2219953.73	картометрический, 0.2 м	—
19	354125.52	2219950.92	картометрический, 0.2 м	—
23	354191.81	2220133.07	картометрический, 0.2 м	—
24	354189.03	2220135.94	картометрический, 0.2 м	—
25	354183.85	2220130.94	картометрический, 0.2 м	—
26	354186.63	2220128.06	картометрический, 0.2 м	—
23	354191.81	2220133.07	картометрический, 0.2 м	—

Сведения о границах охранной зоны газопровода				
Система газопроводов, протяженностью 2 418,2 пог. м, расположенный по адресу: Россия, Тверская область, Спировский район, городское поселение: п.г.т. Спирово, ул. Бровцева, ул. Водопроводная, ул. Гагарина, пер. Жукова, ул. Клубная, ул. Кашарово, ул. 2-я Калининская, пер. 3-й Калининский, ул. Луговая, ул. Октябрьская, пер. 1-й Октябрьский, пер. 2-й Октябрьский, пер. 3-й Октябрьский, ул. Пролетарская, ул. Почтовая, ул. Первомайская, ул. Спартака, пер. Школьный (наименование объекта)				
27	354313.36	2220239.96	картометрический, 0.2 м	—
28	354311.09	2220243.23	картометрический, 0.2 м	—
29	354300.82	2220237.39	картометрический, 0.2 м	—
30	354302.80	2220233.92	картометрический, 0.2 м	—
27	354313.36	2220239.96	картометрический, 0.2 м	—
31	354287.07	2220240.55	картометрический, 0.2 м	—
32	354295.55	2220245.71	картометрический, 0.2 м	—
33	354293.47	2220249.13	картометрический, 0.2 м	—
34	354284.99	2220243.97	картометрический, 0.2 м	—
31	354287.07	2220240.55	картометрический, 0.2 м	—
35	354287.72	2220258.87	картометрический, 0.2 м	—
36	354285.45	2220262.16	картометрический, 0.2 м	—
37	354276.47	2220255.94	картометрический, 0.2 м	—
38	354278.75	2220252.66	картометрический, 0.2 м	—
35	354287.72	2220258.87	картометрический, 0.2 м	—
39	354236.42	2220321.22	картометрический, 0.2 м	—
40	354245.24	2220330.87	картометрический, 0.2 м	—
41	354242.29	2220333.65	картометрический, 0.2 м	—
42	354233.45	2220323.90	картометрический, 0.2 м	—
39	354236.42	2220321.22	картометрический, 0.2 м	—
43	354226.76	2220324.57	картометрический, 0.2 м	—
44	354229.47	2220327.73	картометрический, 0.2 м	—
45	354226.43	2220330.34	картометрический, 0.2 м	—
46	354223.72	2220327.17	картометрический, 0.2 м	—
43	354226.76	2220324.57	картометрический, 0.2 м	—
47	354283.33	2220384.27	картометрический, 0.2 м	—
48	354284.98	2220386.24	картометрический, 0.2 м	—
49	354281.92	2220388.82	картометрический, 0.2 м	—
50	354280.27	2220386.85	картометрический, 0.2 м	—
47	354283.33	2220384.27	картометрический, 0.2 м	—
51	354193.99	2220354.33	картометрический, 0.2 м	—
52	354197.13	2220357.97	картометрический, 0.2 м	—
53	354194.11	2220360.59	картометрический, 0.2 м	—
54	354190.96	2220356.95	картометрический, 0.2 м	—

Сведения о границах охранной зоны газопровода				
Система газопроводов, протяженностью 2 418,2 пог. м, расположенный по адресу: Россия, Тверская область, Спировский район, городское поселение: п.г.т. Спирово, ул. Бровцева, ул. Водопроводная, ул. Гагарина, пер. Жукова, ул. Клубная, ул. Кашарово, ул. 2-я Калининская, пер. 3-й Калининский, ул. Луговая, ул. Октябрьская, пер. 1-й Октябрьский, пер. 2-й Октябрьский, пер. 3-й Октябрьский, ул. Пролетарская, ул. Почтовая, ул. Первомайская, ул. Спартака, пер. Школьный (наименование объекта)				
51	354193.99	2220354.33	картометрический, 0.2 м	—
55	354181.82	2220372.21	картометрический, 0.2 м	—
56	354190.85	2220382.49	картометрический, 0.2 м	—
57	354187.85	2220385.13	картометрический, 0.2 м	—
58	354178.82	2220374.85	картометрический, 0.2 м	—
55	354181.82	2220372.21	картометрический, 0.2 м	—
59	354151.16	2220401.06	картометрический, 0.2 м	—
60	354159.01	2220410.15	картометрический, 0.2 м	—
61	354155.98	2220412.77	картометрический, 0.2 м	—
62	354148.13	2220403.67	картометрический, 0.2 м	—
59	354151.16	2220401.06	картометрический, 0.2 м	—
63	354037.65	2220598.26	картометрический, 0.2 м	—
64	354006.89	2220626.70	картометрический, 0.2 м	—
65	353965.03	2220659.84	картометрический, 0.2 м	—
66	353962.55	2220656.70	картометрический, 0.2 м	—
67	354004.29	2220623.66	картометрический, 0.2 м	—
68	354034.93	2220595.33	картометрический, 0.2 м	—
63	354037.65	2220598.26	картометрический, 0.2 м	—
69	353721.29	2220869.09	картометрический, 0.2 м	—
70	353727.08	2220874.55	картометрический, 0.2 м	—
71	353724.33	2220877.46	картометрический, 0.2 м	—
72	353718.55	2220872.00	картометрический, 0.2 м	—
69	353721.29	2220869.09	картометрический, 0.2 м	—
73	353721.12	2220936.09	картометрический, 0.2 м	—
74	353723.46	2220939.34	картометрический, 0.2 м	—
75	353720.08	2220941.90	картометрический, 0.2 м	—
76	353717.90	2220938.45	картометрический, 0.2 м	—
73	353721.12	2220936.09	картометрический, 0.2 м	—
77	353687.13	2220918.18	картометрический, 0.2 м	—
78	353693.55	2220924.24	картометрический, 0.2 м	—
79	353690.80	2220927.15	картометрический, 0.2 м	—
80	353684.39	2220921.09	картометрический, 0.2 м	—
77	353687.13	2220918.18	картометрический, 0.2 м	—
81	353668.96	2220858.10	картометрический, 0.2 м	—

Сведения о границах охранной зоны газопровода				
Система газопроводов, протяженностью 2 418,2 пог. м, расположенный по адресу: Россия, Тверская область, Спировский район, городское поселение: п.г.т. Спирово, ул. Бровцева, ул. Водопроводная, ул. Гагарина, пер. Жукова, ул. Клубная, ул. Кашарово, ул. 2-я Калининская, пер. 3-й Калининский, ул. Луговая, ул. Октябрьская, пер. 1-й Октябрьский, пер. 2-й Октябрьский, пер. 3-й Октябрьский, ул. Пролетарская, ул. Почтовая, ул. Первомайская, ул. Спартака, пер. Школьный (наименование объекта)				
82	353669.24	2220863.58	картометрический, 0.2 м	—
83	353665.24	2220863.79	картометрический, 0.2 м	—
84	353664.96	2220858.31	картометрический, 0.2 м	—
81	353668.96	2220858.10	картометрический, 0.2 м	—
85	353643.08	2220864.85	картометрический, 0.2 м	—
86	353643.11	2220869.11	картометрический, 0.2 м	—
87	353639.11	2220869.23	картометрический, 0.2 м	—
88	353639.08	2220864.88	картометрический, 0.2 м	—
85	353643.08	2220864.85	картометрический, 0.2 м	—
89	353787.52	2220375.22	картометрический, 0.2 м	—
90	353789.80	2220378.51	картометрический, 0.2 м	—
91	353711.15	2220433.20	картометрический, 0.2 м	—
92	353683.59	2220452.36	картометрический, 0.2 м	—
93	353682.88	2220466.48	картометрический, 0.2 м	—
94	353704.57	2220499.46	картометрический, 0.2 м	—
95	353701.38	2220501.89	картометрический, 0.2 м	—
96	353678.81	2220467.58	картометрический, 0.2 м	—
97	353679.70	2220450.20	картометрический, 0.2 м	—
98	353708.87	2220429.91	картометрический, 0.2 м	—
89	353787.52	2220375.22	картометрический, 0.2 м	—
99	353835.30	2220344.13	картометрический, 0.2 м	—
100	353832.14	2220346.57	картометрический, 0.2 м	—
101	353824.17	2220336.26	картометрический, 0.2 м	—
102	353827.34	2220333.81	картометрический, 0.2 м	—
99	353835.30	2220344.13	картометрический, 0.2 м	—
103	353920.19	2220108.69	картометрический, 0.2 м	—
104	353915.28	2220113.21	картометрический, 0.2 м	—
105	353912.57	2220110.27	картометрический, 0.2 м	—
106	353917.48	2220105.75	картометрический, 0.2 м	—
103	353920.19	2220108.69	картометрический, 0.2 м	—
107	353719.57	2220236.53	картометрический, 0.2 м	—
108	353709.80	2220242.78	картометрический, 0.2 м	—
109	353707.64	2220239.41	картометрический, 0.2 м	—
110	353717.14	2220233.20	картометрический, 0.2 м	—
107	353719.57	2220236.53	картометрический, 0.2 м	—

Сведения о границах охранной зоны газопровода				
Система газопроводов, протяженностью 2 418,2 пог. м, расположенный по адресу: Россия, Тверская область, Спировский район, городское поселение: п.г.т. Спирово, ул. Бровцева, ул. Водопроводная, ул. Гагарина, пер. Жукова, ул. Клубная, ул. Кашарово, ул. 2-я Калининская, пер. 3-й Калининский, ул. Луговая, ул. Октябрьская, пер. 1-й Октябрьский, пер. 2-й Октябрьский, пер. 3-й Октябрьский, ул. Пролетарская, ул. Почтовая, ул. Первомайская, ул. Спартака, пер. Школьный (наименование объекта)				
111	353574.80	2220283.64	картометрический, 0.2 м	—
112	353577.00	2220286.98	картометрический, 0.2 м	—
113	353572.72	2220289.79	картометрический, 0.2 м	—
114	353570.52	2220286.44	картометрический, 0.2 м	—
111	353574.80	2220283.64	картометрический, 0.2 м	—
115	353576.94	2220273.29	картометрический, 0.2 м	—
116	353570.32	2220278.57	картометрический, 0.2 м	—
117	353567.82	2220275.44	картометрический, 0.2 м	—
118	353574.44	2220270.16	картометрический, 0.2 м	—
115	353576.94	2220273.29	картометрический, 0.2 м	—
119	353564.06	2220256.43	картометрический, 0.2 м	—
120	353566.34	2220259.72	картометрический, 0.2 м	—
121	353558.89	2220264.89	картометрический, 0.2 м	—
122	353556.60	2220261.61	картометрический, 0.2 м	—
119	353564.06	2220256.43	картометрический, 0.2 м	—
123	353551.82	2220239.30	картометрический, 0.2 м	—
124	353553.97	2220242.67	картометрический, 0.2 м	—
125	353546.64	2220247.36	картометрический, 0.2 м	—
126	353544.48	2220243.98	картометрический, 0.2 м	—
123	353551.82	2220239.30	картометрический, 0.2 м	—
127	353805.56	2219364.49	картометрический, 0.2 м	—
128	353788.49	2219384.45	картометрический, 0.2 м	—
129	353794.37	2219389.16	картометрический, 0.2 м	—
130	353791.32	2219392.39	картометрический, 0.2 м	—
131	353785.96	2219387.55	картометрический, 0.2 м	—
132	353756.87	2219421.97	картометрический, 0.2 м	—
133	353726.17	2219458.19	картометрический, 0.2 м	—
134	353723.12	2219455.60	картометрический, 0.2 м	—
135	353753.92	2219419.27	картометрический, 0.2 м	—
136	353749.05	2219414.81	картометрический, 0.2 м	—
137	353751.96	2219412.06	картометрический, 0.2 м	—
138	353756.50	2219416.22	картометрический, 0.2 м	—
139	353780.28	2219388.17	картометрический, 0.2 м	—
140	353778.91	2219387.07	картометрический, 0.2 м	—
141	353781.55	2219384.06	картометрический, 0.2 м	—
142	353782.82	2219385.07	картометрический, 0.2 м	—
143	353802.50	2219361.91	картометрический, 0.2 м	—
127	353805.56	2219364.49	картометрический, 0.2 м	—

Сведения о границах охранной зоны газопровода				
Система газопроводов, протяженностью 2 418,2 пог. м, расположенный по адресу: Россия, Тверская область, Спировский район, городское поселение: п.г.т. Спирово, ул. Бровцева, ул. Водопроводная, ул. Гагарина, пер. Жукова, ул. Клубная, ул. Кашарово, ул. 2-я Калининская, пер. 3-й Калининский, ул. Луговая, ул. Октябрьская, пер. 1-й Октябрьский, пер. 2-й Октябрьский, пер. 3-й Октябрьский, ул. Пролетарская, ул. Почтовая, ул. Первомайская, ул. Спартак, пер. Школьный (наименование объекта)				
144	353741.01	2219318.65	картометрический, 0.2 м	—
145	353726.60	2219335.26	картометрический, 0.2 м	—
146	353720.46	2219342.34	картометрический, 0.2 м	—
147	353726.95	2219348.59	картометрический, 0.2 м	—
148	353724.29	2219351.58	картометрический, 0.2 м	—
149	353717.82	2219345.35	картометрический, 0.2 м	—
150	353711.10	2219352.91	картометрический, 0.2 м	—
151	353701.51	2219364.10	картометрический, 0.2 м	—
152	353668.28	2219402.25	картометрический, 0.2 м	—
153	353665.27	2219399.62	картометрический, 0.2 м	—
154	353673.05	2219390.69	картометрический, 0.2 м	—
155	353669.42	2219387.74	картометрический, 0.2 м	—
156	353672.13	2219384.79	картометрический, 0.2 м	—
157	353675.68	2219387.67	картометрический, 0.2 м	—
158	353698.49	2219361.48	картометрический, 0.2 м	—
159	353708.09	2219350.28	картометрический, 0.2 м	—
160	353716.20	2219341.15	картометрический, 0.2 м	—
161	353723.58	2219332.64	картометрический, 0.2 м	—
162	353737.99	2219316.03	картометрический, 0.2 м	—
144	353741.01	2219318.65	картометрический, 0.2 м	—
163	353661.20	2219287.11	картометрический, 0.2 м	—
164	353672.05	2219297.75	картометрический, 0.2 м	—
165	353619.01	2219354.67	картометрический, 0.2 м	—
166	353616.08	2219351.95	картометрический, 0.2 м	—
167	353666.46	2219297.88	картометрический, 0.2 м	—
168	353658.40	2219289.97	картометрический, 0.2 м	—
163	353661.20	2219287.11	картометрический, 0.2 м	—
169	353638.97	2219310.69	картометрический, 0.2 м	—
170	353608.54	2219343.98	картометрический, 0.2 м	—
171	353605.59	2219341.29	картометрический, 0.2 м	—
172	353636.01	2219308.00	картометрический, 0.2 м	—
169	353638.97	2219310.69	картометрический, 0.2 м	—
173	353608.76	2219345.81	картометрический, 0.2 м	—
174	353611.78	2219348.44	картометрический, 0.2 м	—
175	353565.34	2219401.98	картометрический, 0.2 м	—
176	353543.11	2219427.99	картометрический, 0.2 м	—
177	353535.56	2219436.79	картометрический, 0.2 м	—

Сведения о границах охранной зоны газопровода				
Система газопроводов, протяженностью 2 418,2 пог. м, расположенный по адресу: Россия, Тверская область, Спировский район, городское поселение: п.г.т. Спирово, ул. Бровцева, ул. Водопроводная, ул. Гагарина, пер. Жукова, ул. Клубная, ул. Кашарово, ул. 2-я Калининская, пер. 3-й Калининский, ул. Луговая, ул. Октябрьская, пер. 1-й Октябрьский, пер. 2-й Октябрьский, пер. 3-й Октябрьский, ул. Пролетарская, ул. Почтовая, ул. Первомайская, ул. Спартака, пер. Школьный (наименование объекта)				
178	353532.52	2219434.19	картометрический, 0.2 м	—
179	353538.76	2219426.92	картометрический, 0.2 м	—
180	353531.85	2219421.03	картометрический, 0.2 м	—
181	353534.44	2219417.99	картометрический, 0.2 м	—
182	353541.36	2219423.87	картометрический, 0.2 м	—
183	353561.00	2219400.89	картометрический, 0.2 м	—
184	353554.79	2219395.53	картометрический, 0.2 м	—
185	353557.40	2219392.50	картометрический, 0.2 м	—
186	353563.61	2219397.86	картометрический, 0.2 м	—
173	353608.76	2219345.81	картометрический, 0.2 м	—
187	353600.60	2219337.95	картометрический, 0.2 м	—
188	353603.49	2219340.72	картометрический, 0.2 м	—
189	353590.25	2219354.57	картометрический, 0.2 м	—
190	353587.35	2219351.81	картометрический, 0.2 м	—
187	353600.60	2219337.95	картометрический, 0.2 м	—
191	353548.12	2219269.61	картометрический, 0.2 м	—
192	353576.85	2219309.51	картометрический, 0.2 м	—
193	353600.12	2219334.39	картометрический, 0.2 м	—
194	353597.20	2219337.12	картометрический, 0.2 м	—
195	353573.75	2219312.06	картометрический, 0.2 м	—
196	353547.37	2219275.42	картометрический, 0.2 м	—
197	353521.34	2219296.88	картометрический, 0.2 м	—
198	353507.73	2219309.98	картометрический, 0.2 м	—
199	353497.09	2219320.22	картометрический, 0.2 м	—
200	353473.59	2219342.84	картометрический, 0.2 м	—
201	353470.80	2219339.98	картометрический, 0.2 м	—
202	353475.19	2219335.75	картометрический, 0.2 м	—
203	353465.98	2219326.99	картометрический, 0.2 м	—
204	353468.71	2219324.11	картометрический, 0.2 м	—
205	353478.07	2219332.97	картометрический, 0.2 м	—
206	353494.32	2219317.34	картометрический, 0.2 м	—
207	353504.96	2219307.10	картометрический, 0.2 м	—
208	353517.18	2219295.33	картометрический, 0.2 м	—
209	353507.66	2219285.44	картометрический, 0.2 м	—
210	353510.42	2219282.55	картометрический, 0.2 м	—
211	353520.16	2219292.66	картометрический, 0.2 м	—
191	353548.12	2219269.61	картометрический, 0.2 м	—
212	353432.31	2219382.88	картометрический, 0.2 м	—

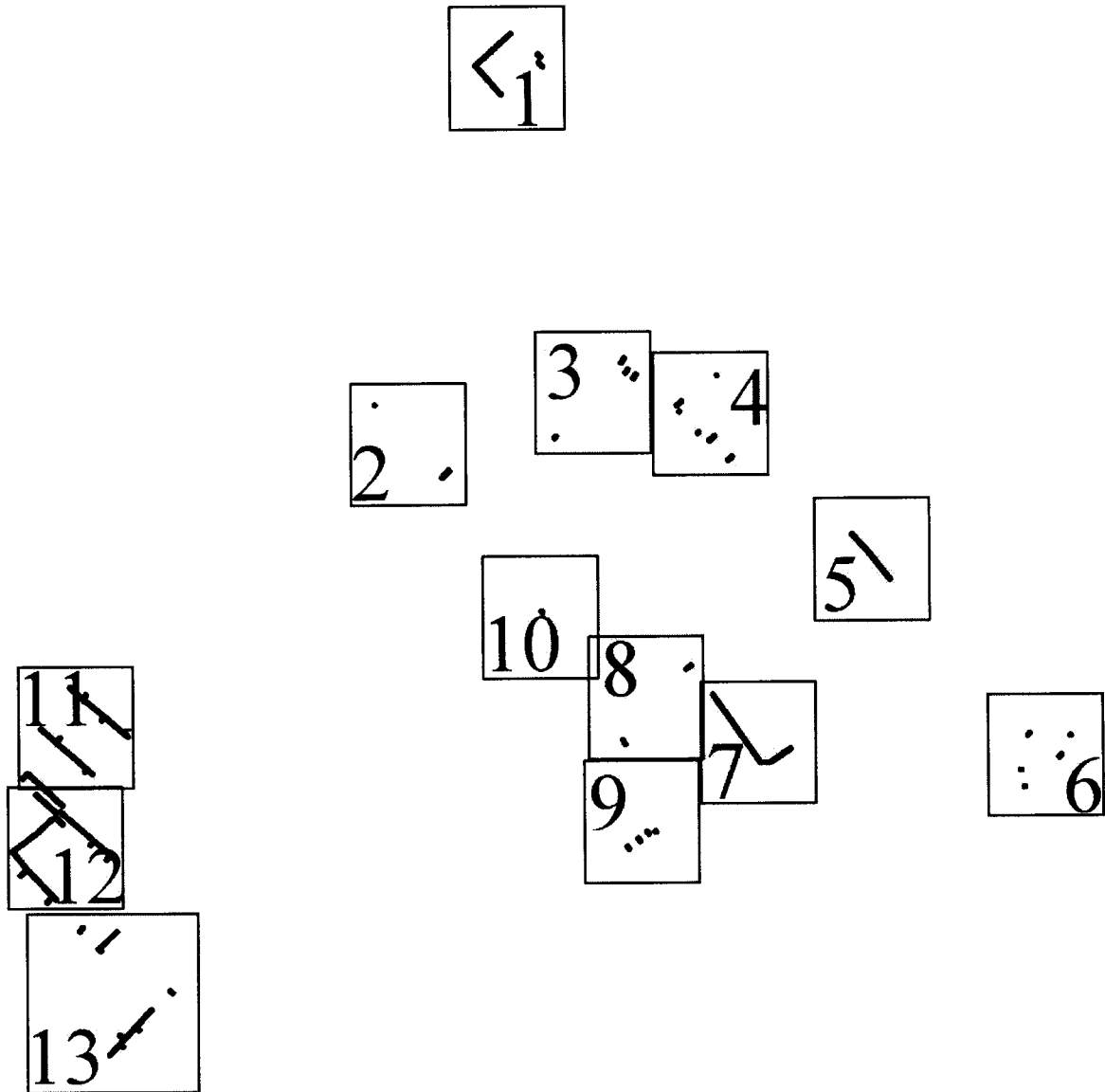
Сведения о границах охранной зоны газопровода				
Система газопроводов, протяженностью 2 418,2 пог. м, расположенный по адресу: Россия, Тверская область, Спировский район, городское поселение: п.г.т. Спирово, ул. Бровцева, ул. Водопроводная, ул. Гагарина, пер. Жукова, ул. Клубная, ул. Кашарово, ул. 2-я Калининская, пер. 3-й Калининский, ул. Луговая, ул. Октябрьская, пер. 1-й Октябрьский, пер. 2-й Октябрьский, пер. 3-й Октябрьский, ул. Пролетарская, ул. Почтовая, ул. Первомайская, ул. Спартака, пер. Школьный (наименование объекта)				
213	353429.63	2219385.85	картометрический, 0.2 м	—
214	353420.66	2219377.75	картометрический, 0.2 м	—
215	353423.40	2219374.83	картометрический, 0.2 м	—
212	353432.31	2219382.88	картометрический, 0.2 м	—
216	353425.33	2219435.60	картометрический, 0.2 м	—
217	353422.54	2219438.48	картометрический, 0.2 м	—
218	353393.50	2219410.31	картометрический, 0.2 м	—
219	353390.25	2219413.64	картометрический, 0.2 м	—
220	353387.39	2219410.84	картометрический, 0.2 м	—
221	353393.43	2219404.67	картометрический, 0.2 м	—
216	353425.33	2219435.60	картометрический, 0.2 м	—
222	353329.84	2219519.68	картометрический, 0.2 м	—
223	353323.88	2219526.17	картометрический, 0.2 м	—
224	353320.94	2219523.46	картометрический, 0.2 м	—
225	353326.89	2219516.98	картометрический, 0.2 м	—
222	353329.84	2219519.68	картометрический, 0.2 м	—
226	353226.77	2219421.81	картометрический, 0.2 м	—
227	353245.58	2219439.18	картометрический, 0.2 м	—
228	353251.56	2219444.69	картометрический, 0.2 м	—
229	353257.23	2219437.92	картометрический, 0.2 м	—
230	353260.30	2219440.48	картометрический, 0.2 м	—
231	353254.51	2219447.41	картометрический, 0.2 м	—
232	353272.56	2219464.04	картометрический, 0.2 м	—
233	353299.80	2219489.84	картометрический, 0.2 м	—
234	353297.05	2219492.75	картометрический, 0.2 м	—
235	353271.22	2219468.28	картометрический, 0.2 м	—
236	353265.68	2219473.76	картометрический, 0.2 м	—
237	353262.87	2219470.91	картометрический, 0.2 м	—
238	353268.30	2219465.55	картометрический, 0.2 м	—
239	353244.31	2219443.44	картометрический, 0.2 м	—
240	353240.03	2219447.88	картометрический, 0.2 м	—
241	353237.16	2219445.09	картометрический, 0.2 м	—
242	353241.36	2219440.73	картометрический, 0.2 м	—
243	353224.06	2219424.75	картометрический, 0.2 м	—
226	353226.77	2219421.81	картометрический, 0.2 м	—

Сведения о границах охранной зоны газопровода


Система газопроводов, протяженностью 2 418,2 пог. м, расположенный по адресу: Россия, Тверская область, Спировский район, городское поселение: п.г.т. Спирово, ул. Бровцева, ул. Водопроводная, ул. Гагарина, пер. Жукова, ул. Клубная, ул. Кашарово, ул. 2-я Калининская, пер. 3-й Калининский, ул. Луговая, ул. Октябрьская, пер. 1-й Октябрьский, пер. 2-й Октябрьский, пер. 3-й Октябрьский, ул. Пролетарская, ул. Почтовая, ул. Первомайская, ул. Спартака, пер. Школьный
(наименование объекта)

III. Графическое описание местоположения границ охранной зоны газопровода

Обзорная схема



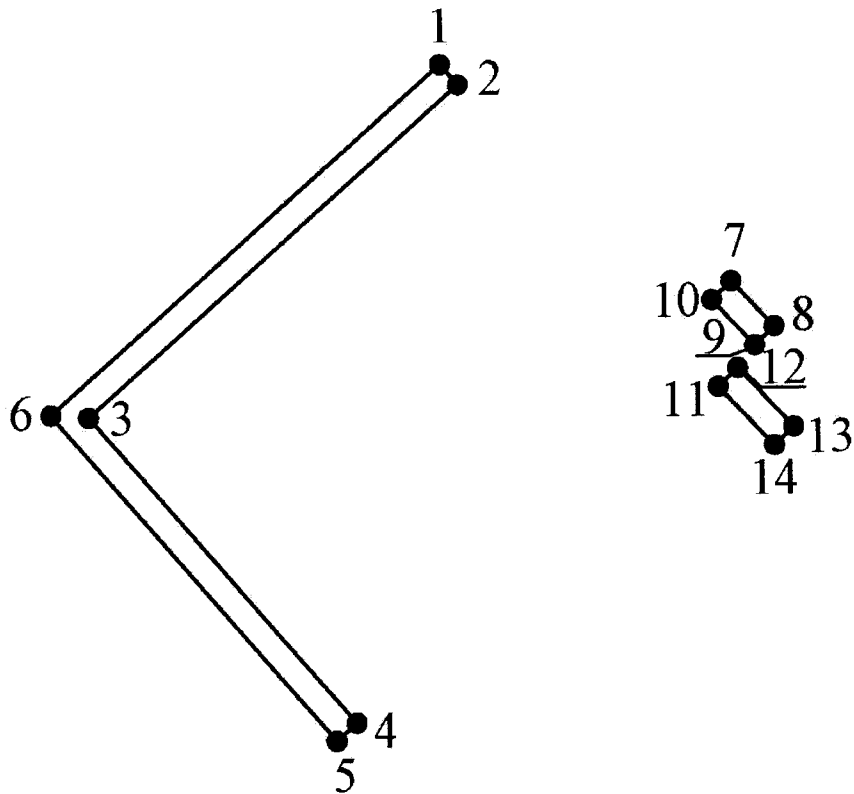
Используемые условные знаки и обозначения:

 – граница охранной зоны газопровода


Сведения о границах охранной зоны газопровода

Система газопроводов, протяженностью 2 418,2 пог. м, расположенный по адресу: Россия, Тверская область, Спировский район, городское поселение: п.г.т. Спирово, ул. Бровцева, ул. Водопроводная, ул. Гагарина, пер. Жукова, ул. Клубная, ул. Кашарово, ул. 2-я Калининская, пер. 3-й Калининский, ул. Луговая, ул. Октябрьская, пер. 1-й Октябрьский, пер. 2-й Октябрьский, пер. 3-й Октябрьский, ул. Пролетарская, ул. Почтовая, ул. Первомайская, ул. Спартака, пер. Школьный (наименование объекта)

Лист 1



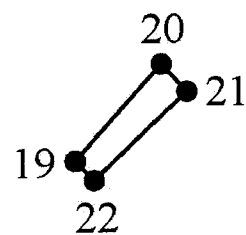
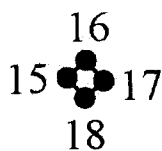
Используемые условные знаки и обозначения:

 – граница охранной зоны газопровода


Сведения о границах охранной зоны газопровода

Система газопроводов, протяженностью 2 418,2 пог. м, расположенный по адресу: Россия, Тверская область, Спировский район, городское поселение: п.г.т. Спирово, ул. Бровцева, ул. Водопроводная, ул. Гагарина, пер. Жукова, ул. Клубная, ул. Кашарово, ул. 2-я Калининская, пер. 3-й Калининский, ул. Луговая, ул. Октябрьская, пер. 1-й Октябрьский, пер. 2-й Октябрьский, пер. 3-й Октябрьский, ул. Пролетарская, ул. Почтовая, ул. Первомайская, ул. Спартака, пер. Школьный
(наименование объекта)

Лист 2



Используемые условные знаки и обозначения:

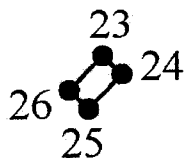
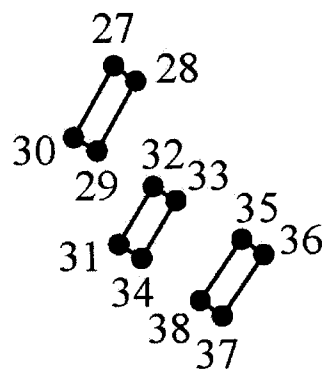


– граница охранной зоны газопровода


Сведения о границах охранной зоны газопровода

Система газопроводов, протяженностью 2 418,2 пог. м, расположенный по адресу: Россия, Тверская область, Спировский район, городское поселение: п.г.т. Спирово, ул. Бровцева, ул. Водопроводная, ул. Гагарина, пер. Жукова, ул. Клубная, ул. Кашарово, ул. 2-я Калининская, пер. 3-й Калининский, ул. Луговая, ул. Октябрьская, пер. 1-й Октябрьский, пер. 2-й Октябрьский, пер. 3-й Октябрьский, ул. Пролетарская, ул. Почтовая, ул. Первомайская, ул. Спартака, пер. Школьный (наименование объекта)

Лист 3



Используемые условные знаки и обозначения:

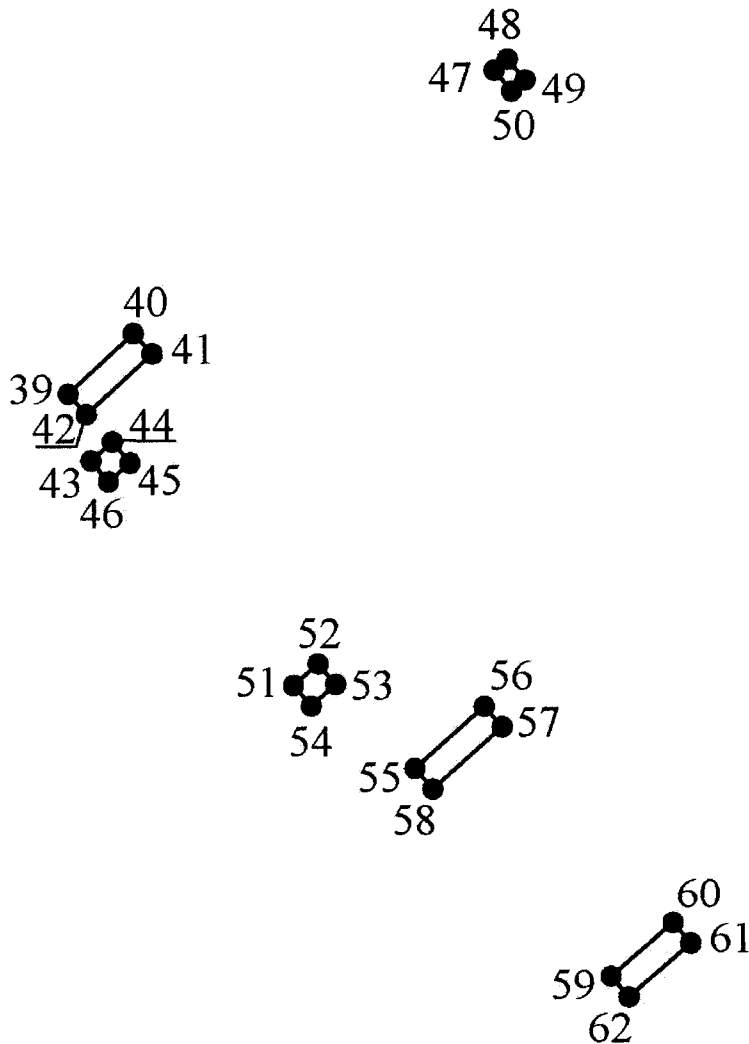


– граница охранной зоны газопровода


Сведения о границах охранной зоны газопровода

Система газопроводов, протяженностью 2 418,2 пог. м, расположенный по адресу: Россия, Тверская область, Спировский район, городское поселение: п.г.т. Спирово, ул. Бровцева, ул. Водопроводная, ул. Гагарина, пер. Жукова, ул. Клубная, ул. Кашарово, ул. 2-я Калининская, пер. 3-й Калининский, ул. Луговая, ул. Октябрьская, пер. 1-й Октябрьский, пер. 2-й Октябрьский, пер. 3-й Октябрьский, ул. Пролетарская, ул. Почтовая, ул. Первомайская, ул. Спартака, пер. Школьный (наименование объекта)

Лист 4



Используемые условные знаки и обозначения:

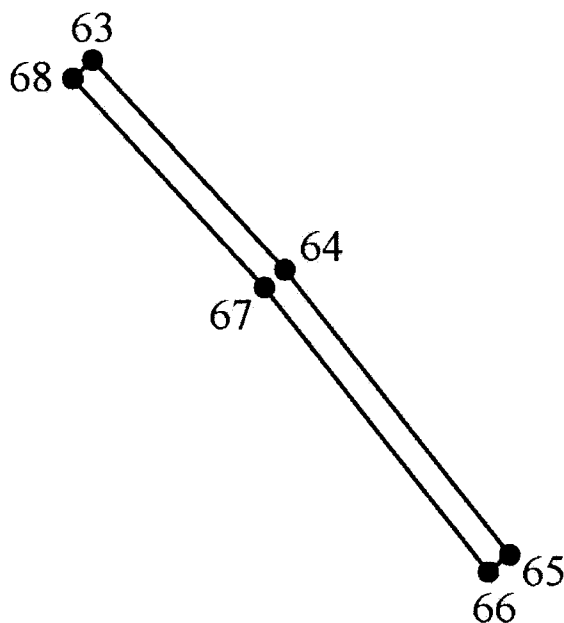


– граница охранной зоны газопровода

Сведения о границах охранной зоны газопровода

Система газопроводов, протяженностью 2 418,2 пог. м, расположенный по адресу: Россия, Тверская область, Спировский район, городское поселение: п.г.т. Спирово, ул. Бровцева, ул. Водопроводная, ул. Гагарина, пер. Жукова, ул. Клубная, ул. Кашарово, ул. 2-я Калининская, пер. 3-й Калининский, ул. Луговая, ул. Октябрьская, пер. 1-й Октябрьский, пер. 2-й Октябрьский, пер. 3-й Октябрьский, ул. Пролетарская, ул. Почтовая, ул. Первомайская, ул. Спартака, пер. Школьный
(наименование объекта)

Лист 5



Используемые условные знаки и обозначения:

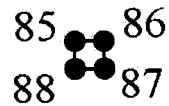
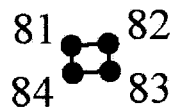
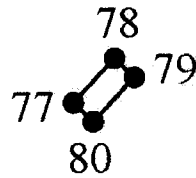
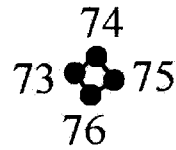
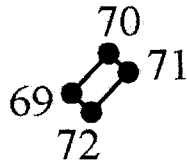


– граница охранной зоны газопровода


Сведения о границах охранной зоны газопровода

Система газопроводов, протяженностью 2 418,2 пог. м, расположенный по адресу: Россия, Тверская область, Спировский район, городское поселение: п.г.т. Спирово, ул. Бровцева, ул. Водопроводная, ул. Гагарина, пер. Жукова, ул. Клубная, ул. Кашарово, ул. 2-я Калининская, пер. 3-й Калининский, ул. Луговая, ул. Октябрьская, пер. 1-й Октябрьский, пер. 2-й Октябрьский, пер. 3-й Октябрьский, ул. Пролетарская, ул. Почтовая, ул. Первомайская, ул. Спартака, пер. Школьный
(наименование объекта)

Лист 6



Используемые условные знаки и обозначения:

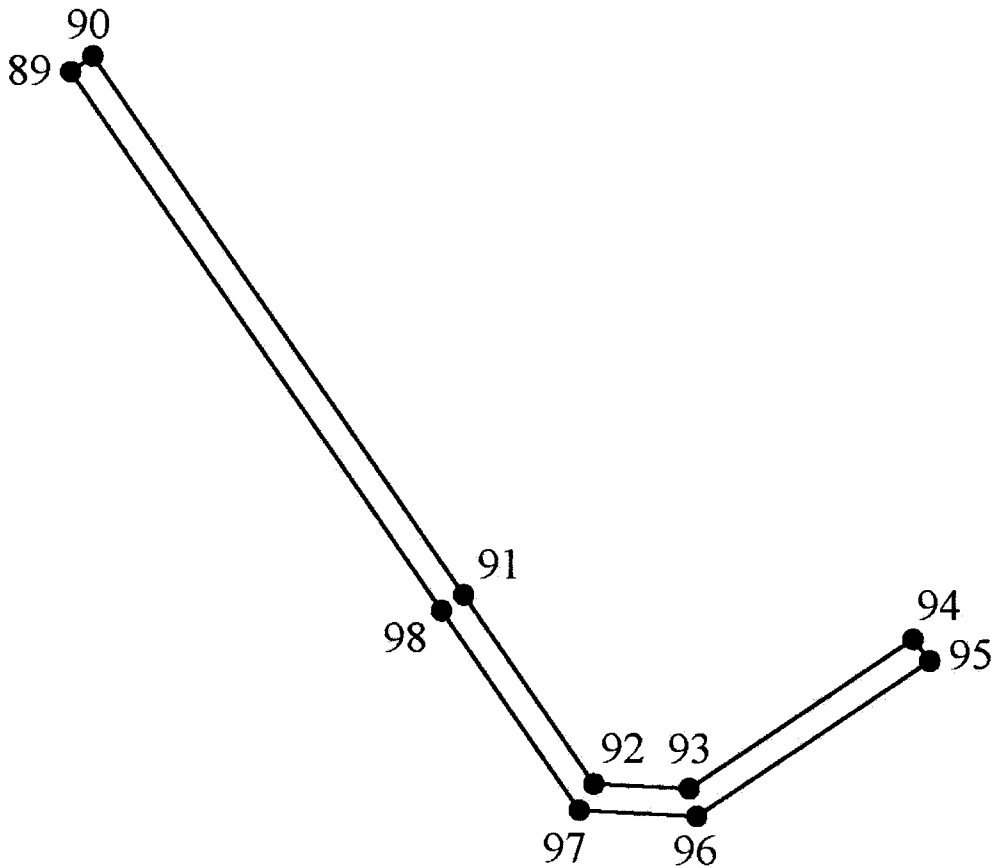


– граница охранной зоны газопровода


Сведения о границах охранной зоны газопровода

Система газопроводов, протяженностью 2 418,2 пог. м, расположенный по адресу: Россия, Тверская область, Спировский район, городское поселение: п.г.т. Спирово, ул. Бровцева, ул. Водопроводная, ул. Гагарина, пер. Жукова, ул. Клубная, ул. Кашарово, ул. 2-я Калининская, пер. 3-й Калининский, ул. Луговая, ул. Октябрьская, пер. 1-й Октябрьский, пер. 2-й Октябрьский, пер. 3-й Октябрьский, ул. Пролетарская, ул. Почтовая, ул. Первомайская, ул. Спартака, пер. Школьный
(наименование объекта)

Лист 7



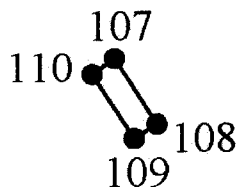
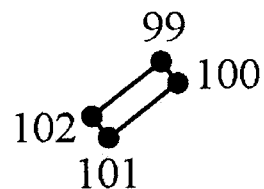
Используемые условные знаки и обозначения:

 – граница охранной зоны газопровода


Сведения о границах охранной зоны газопровода

Система газопроводов, протяженностью 2 418,2 пог. м, расположенный по адресу: Россия, Тверская область, Спировский район, городское поселение: п.г.т. Спирово, ул. Бровцева, ул. Водопроводная, ул. Гагарина, пер. Жукова, ул. Клубная, ул. Кашарово, ул. 2-я Калининская, пер. 3-й Калининский, ул. Луговая, ул. Октябрьская, пер. 1-й Октябрьский, пер. 2-й Октябрьский, пер. 3-й Октябрьский, ул. Пролетарская, ул. Почтовая, ул. Первомайская, ул. Спартака, пер. Школьный
(наименование объекта)

Лист 8



Используемые условные знаки и обозначения:

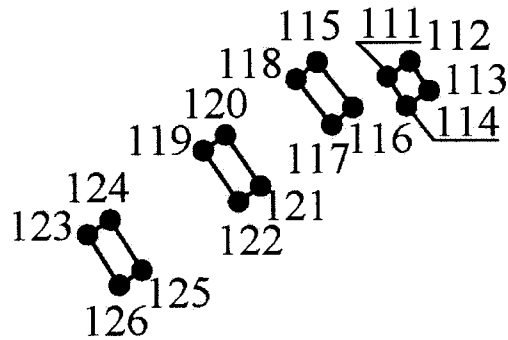


– граница охранной зоны газопровода

Сведения о границах охранной зоны газопровода

Система газопроводов, протяженностью 2 418,2 пог. м, расположенный по адресу: Россия, Тверская область, Спировский район, городское поселение: п.г.т. Спирово, ул. Бровцева, ул. Водопроводная, ул. Гагарина, пер. Жукова, ул. Клубная, ул. Кашарово, ул. 2-я Калининская, пер. 3-й Калининский, ул. Луговая, ул. Октябрьская, пер. 1-й Октябрьский, пер. 2-й Октябрьский, пер. 3-й Октябрьский, ул. Пролетарская, ул. Почтовая, ул. Первомайская, ул. Спартака, пер. Школьный (наименование объекта)

Лист 9



Используемые условные знаки и обозначения:

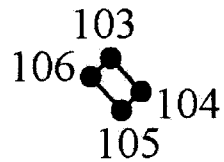


– граница охранной зоны газопровода


Сведения о границах охранной зоны газопровода

Система газопроводов, протяженностью 2 418,2 пог. м, расположенный по адресу: Россия, Тверская область, Спировский район, городское поселение: п.г.т. Спирово, ул. Бровцева, ул. Водопроводная, ул. Гагарина, пер. Жукова, ул. Клубная, ул. Кашарово, ул. 2-я Калининская, пер. 3-й Калининский, ул. Луговая, ул. Октябрьская, пер. 1-й Октябрьский, пер. 2-й Октябрьский, пер. 3-й Октябрьский, ул. Пролетарская, ул. Почтовая, ул. Первомайская, ул. Спартака, пер. Школьный (наименование объекта)

Лист 10



Используемые условные знаки и обозначения:

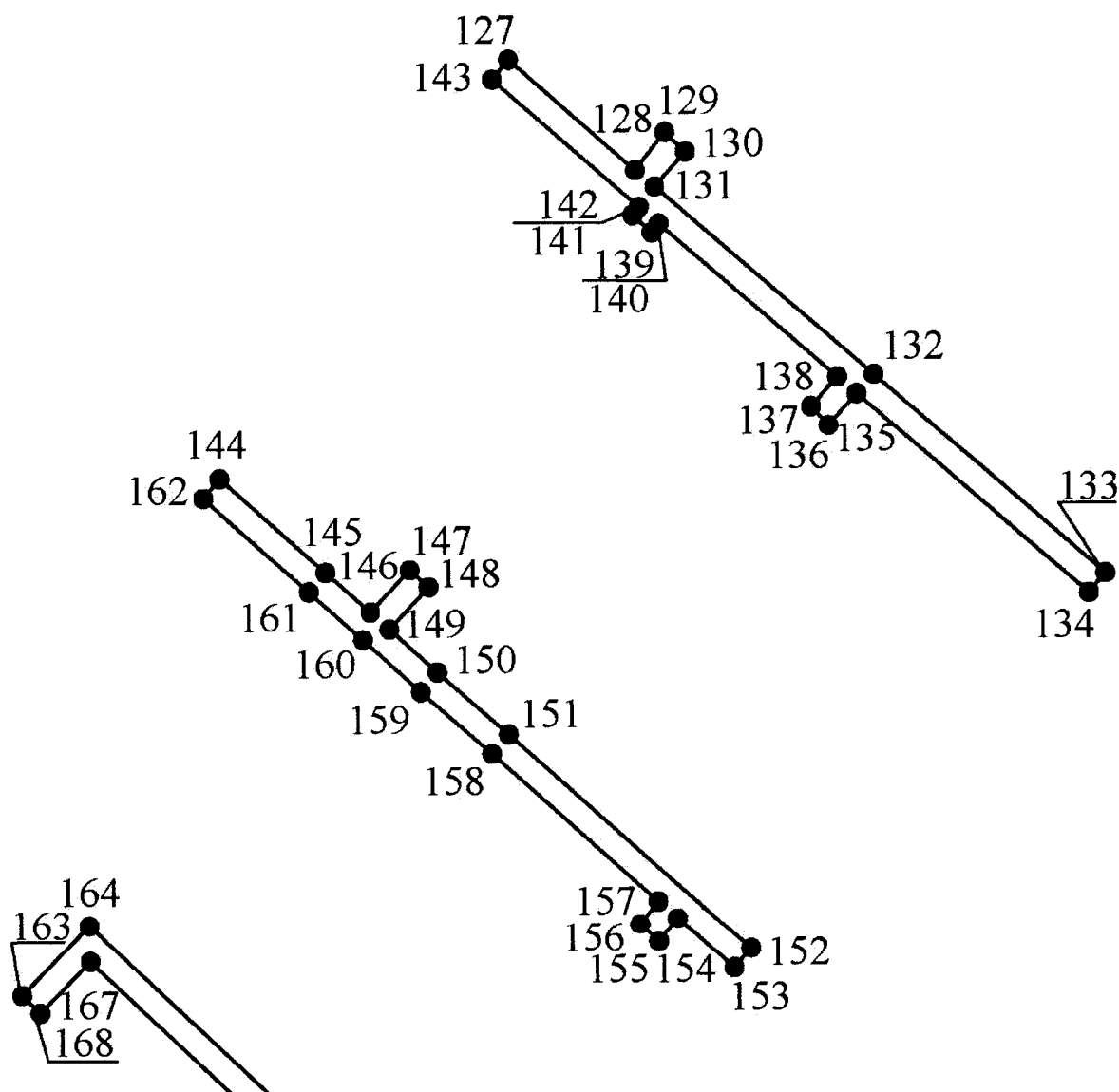


– граница охранной зоны газопровода


Сведения о границах охранной зоны газопровода

Система газопроводов, протяженностью 2 418,2 пог. м, расположенный по адресу: Россия, Тверская область, Спировский район, городское поселение: п.г.т. Спирово, ул. Бровцева, ул. Водопроводная, ул. Гагарина, пер. Жукова, ул. Клубная, ул. Кашарово, ул. 2-я Калининская, пер. 3-й Калининский, ул. Луговая, ул. Октябрьская, пер. 1-й Октябрьский, пер. 2-й Октябрьский, пер. 3-й Октябрьский, ул. Пролетарская, ул. Почтовая, ул. Первомайская, ул. Спартака, пер. Школьный (наименование объекта)

Лист 11

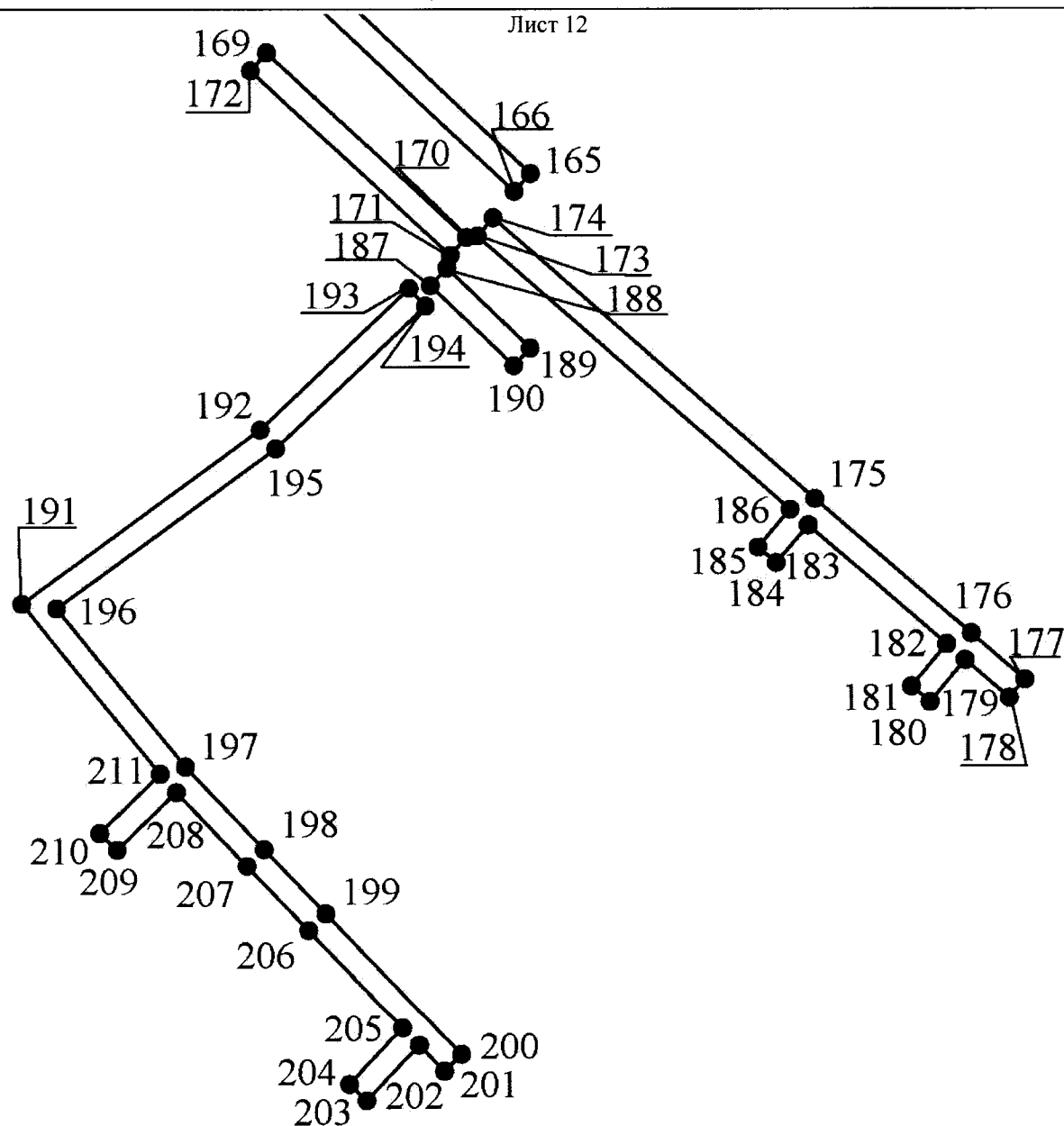


Используемые условные знаки и обозначения:


 — граница охранной зоны газопровода

Сведения о границах охранной зоны газопровода

Система газопроводов, протяженностью 2 418,2 пог. м, расположенный по адресу: Россия, Тверская область, Спировский район, городское поселение: п.г.т. Спирово, ул. Бровцева, ул. Водопроводная, ул. Гагарина, пер. Жукова, ул. Клубная, ул. Кашарово, ул. 2-я Калининская, пер. 3-й Калининский, ул. Луговая, ул. Октябрьская, пер. 1-й Октябрьский, пер. 2-й Октябрьский, пер. 3-й Октябрьский, ул. Пролетарская, ул. Почтовая, ул. Первомайская, ул. Спартака, пер. Школьный (наименование объекта)



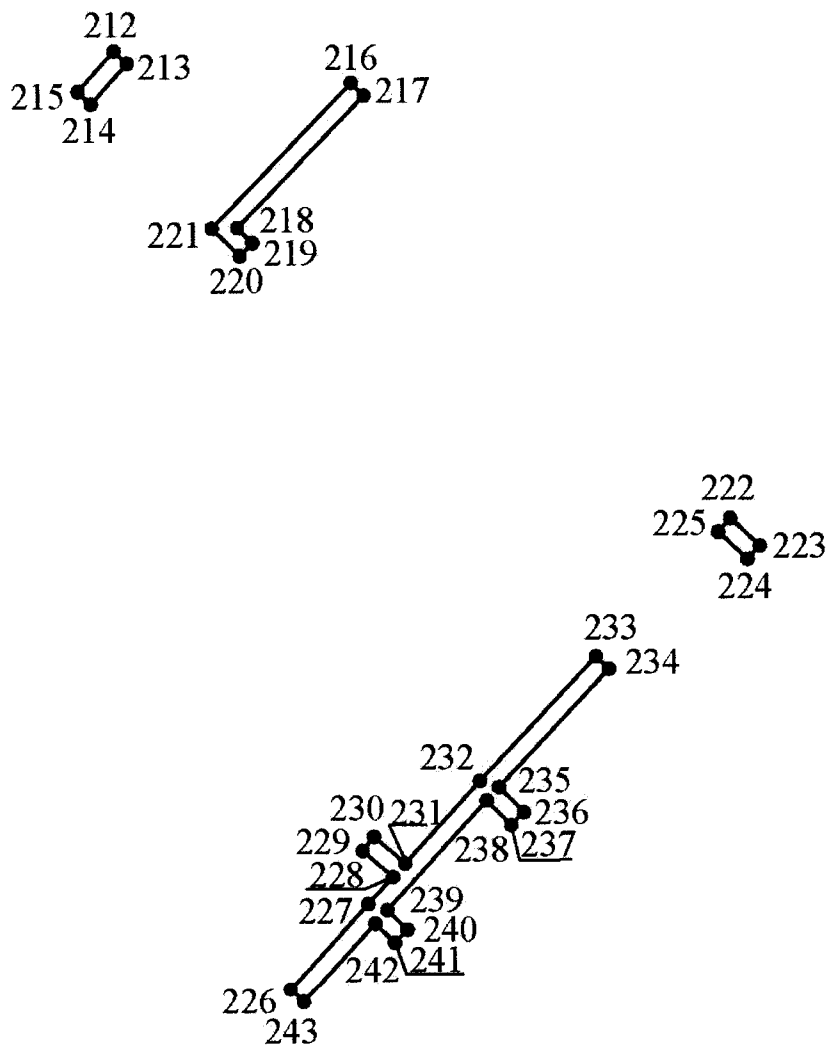
Используемые условные знаки и обозначения:

 – граница охранной зоны газопровода


Сведения о границах охранной зоны газопровода

Система газопроводов, протяженностью 2 418,2 пог. м, расположенный по адресу: Россия, Тверская область, Спировский район, городское поселение: п.г.т. Спирово, ул. Бровцева, ул. Водопроводная, ул. Гагарина, пер. Жукова, ул. Клубная, ул. Кашарово, ул. 2-я Калининская, пер. 3-й Калининский, ул. Луговая, ул. Октябрьская, пер. 1-й Октябрьский, пер. 2-й Октябрьский, пер. 3-й Октябрьский, ул. Пролетарская, ул. Почтовая, ул. Первомайская, ул. Спартака, пер. Школьный (наименование объекта)

Лист 13



Используемые условные знаки и обозначения:



– граница охранной зоны газопровода