



ПРАВИТЕЛЬСТВО ТВЕРСКОЙ ОБЛАСТИ

ПОСТАНОВЛЕНИЕ

30.05.2020

№ 254-пп

г. Тверь

Об утверждении графического описания местоположения границ особо охраняемой природной территории регионального значения – государственного природного заказника «Болото Борисовское, Шлинское»

В соответствии с Федеральным законом от 14.03.1995 № 33-ФЗ «Об особо охраняемых природных территориях», законом Тверской области от 08.12.2010 № 108-ЗО «Об особо охраняемых природных территориях в Тверской области», с учетом решения Комиссии при Правительстве Тверской области по вопросам организации и функционирования особо охраняемых природных территорий от 13.12.2019 № 5 Правительство Тверской области постановляет:

1. Утвердить графическое описание местоположения границ особо охраняемой природной территории регионального значения – государственного природного заказника «Болото Борисовское, Шлинское» (прилагается).

2. Министерству природных ресурсов и экологии Тверской области направить в орган, осуществляющий государственный кадастровый учет и государственную регистрацию прав, комплект документов, необходимый для внесения сведений о границах особо охраняемой природной территории регионального значения, указанной в пункте 1 настоящего постановления, в установленном порядке.

3. Контроль за исполнением настоящего постановления возложить на заместителя Председателя Правительства Тверской области, курирующего вопросы экологии.

Отчет об исполнении постановления представить в тридцатидневный срок со дня его вступления в силу.

4. Настоящее постановление вступает в силу со дня его официального опубликования.

**Губернатор
Тверской области**



И.М. Руденя

Приложение
к постановлению Правительства
Тверской области
от 30.05.2020 № 254-пп

Графическое описание местоположения границ
особо охраняемой природной территории регионального значения –
государственного природного заказника «Болото Борисовское, Шлинское»

Раздел 1

Сведения об объекте		
Особо охраняемая природная территория регионального значения – государственный природный заказник «Болото Борисовское, Шлинское» (далее – объект)		
№ п/п	Характеристики объекта	Описание характеристик
1	2	3
1	Местоположение объекта	Вышневолоцкий городской округ Тверской области
2	Площадь объекта +/- величина погрешности определения площади (P +/- Дельта P)	9 325 114 кв. м (\pm 60 099 кв. м)
3	Иные характеристики объекта	-

Раздел 2

Сведения о местоположении границ объекта					
1. Система координат МСК-69, зона 2					
2. Сведения о характерных точках границ объекта					
Обозначение характерных точек границ	Координаты, м		Метод определения координат характерной точки	Средняя квадратическая погрешность положения характерной точки (Mt), м	Описание обозначения точки на местности (при наличии)
	X	Y			
1	2	3	4	5	6
-	-	-	-	-	-

3. Сведения о характерных точках части (частей) границы объекта					
Обозначение характерных точек части границы	Координаты, м		Метод определения координат характерной точки	Средняя квадратическая погрешность положения характерной точки (Mt), м	Описание обозначения точки на местности (при наличии)
	X	Y			
1	2	3	4	5	6
Часть № 1					
1	380927.17	2169881.81	картометрический	5.00	-
2	380201.09	2169357.03	картометрический	5.00	-
3	380531.50	2169330.36	картометрический	5.00	-
4	380689.36	2169317.62	картометрический	5.00	-
5	380748.40	2169463.45	картометрический	5.00	-
6	380836.18	2169487.27	картометрический	5.00	-
7	380899.46	2169658.75	картометрический	5.00	-
8	380951.86	2169813.90	картометрический	5.00	-
1	380927.17	2169881.81	картометрический	5.00	-
Часть № 2					
9	380145.86	2169361.49	картометрический	5.00	-
10	380926.37	2169925.61	картометрический	5.00	-
11	380954.91	2170367.32	картометрический	5.00	-
12	380764.39	2170382.65	картометрический	5.00	-
13	380582.99	2170397.03	картометрический	5.00	-
14	380626.82	2170506.31	картометрический	5.00	-
15	380616.99	2170510.45	картометрический	5.00	-
16	380571.88	2170513.06	картометрический	5.00	-
17	380542.47	2170515.02	картометрический	5.00	-
18	380518.93	2170516.33	картометрический	5.00	-
19	380509.78	2170518.29	картометрический	5.00	-
20	380501.94	2170522.21	картометрический	5.00	-

3. Сведения о характерных точках части (частей) границы объекта					
Обозначение характерных точек части границы	Координаты, м		Метод определения координат характерной точки	Средняя квадратическая погрешность положения характерной точки (Mt), м	Описание обозначения точки на местности (при наличии)
	X	Y			
1	2	3	4	5	6
21	380496.71	2170538.56	картометрический	5.00	-
22	380496.06	2170554.90	картометрический	5.00	-
23	380512.40	2170581.04	картометрический	5.00	-
24	380530.70	2170613.73	картометрический	5.00	-
25	380540.51	2170630.72	картометрический	5.00	-
26	380538.55	2170646.41	картометрический	5.00	-
27	380533.32	2170660.79	картометрический	5.00	-
28	380532.01	2170667.98	картометрический	5.00	-
29	380541.16	2170688.90	картометрический	5.00	-
30	380560.12	2170704.59	картометрический	5.00	-
31	380582.99	2170713.74	картометрический	5.00	-
32	380599.34	2170715.05	картометрический	5.00	-
33	380620.91	2170711.13	картометрический	5.00	-
34	380641.83	2170703.28	картометрический	5.00	-
35	380647.06	2170701.32	картометрический	5.00	-
36	380654.90	2170704.59	картометрический	5.00	-
37	380664.70	2170709.82	картометрический	5.00	-
38	380678.00	2170718.54	картометрический	5.00	-
39	380657.51	2170876.83	картометрический	5.00	-
40	380556.85	2170859.84	картометрический	5.00	-
41	380549.00	2171024.56	картометрический	5.00	-
42	380143.54	2170966.45	картометрический	5.00	-
43	380128.04	2170937.30	картометрический	5.00	-
44	380107.77	2170900.69	картометрический	5.00	-
45	380113.00	2170844.48	картометрический	5.00	-

3. Сведения о характерных точках части (частей) границы объекта					
Обозначение характерных точек части границы	Координаты, м		Метод определения координат характерной точки	Средняя квадратическая погрешность положения характерной точки (Mt), м	Описание обозначения точки на местности (при наличии)
	X	Y			
1	2	3	4	5	6
46	380120.19	2170840.55	картометрический	5.00	-
47	380293.42	2170865.39	картометрический	5.00	-
48	380298.65	2170862.12	картометрический	5.00	-
49	380301.91	2170820.29	картометрический	5.00	-
50	380077.05	2170781.72	картометрический	5.00	-
51	380051.56	2170761.13	картометрический	5.00	-
52	380037.50	2170780.74	картометрический	5.00	-
53	379989.13	2170841.53	картометрический	5.00	-
54	379950.56	2170890.56	картометрический	5.00	-
55	379912.00	2170939.58	картометрический	5.00	-
56	379907.10	2170946.78	картометрический	5.00	-
57	379918.86	2170949.72	картометрический	5.00	-
58	380034.56	2171030.12	картометрический	5.00	-
59	380031.95	2171049.08	картометрический	5.00	-
60	380020.83	2171066.07	картометрический	5.00	-
61	380003.84	2171084.37	картометрический	5.00	-
62	379980.31	2171109.21	картометрический	5.00	-
63	379975.73	2171132.09	картометрический	5.00	-
64	379979.00	2171158.89	картометрический	5.00	-
65	379984.88	2171185.04	картометрический	5.00	-
66	379990.11	2171207.26	картометрический	5.00	-
67	379992.07	2171226.87	картометрический	5.00	-
68	379990.11	2171264.13	картометрический	5.00	-
69	379990.11	2171302.70	картометрический	5.00	-
70	380006.45	2171311.85	картометрический	5.00	-

3. Сведения о характерных точках части (частей) границы объекта					
Обозначение характерных точек части границы	Координаты, м		Метод определения координат характерной точки	Средняя квадратическая погрешность положения характерной точки (M _t), м	Описание обозначения точки на местности (при наличии)
	X	Y			
1	2	3	4	5	6
71	380022.14	2171311.20	картометрический	5.00	-
72	380039.79	2171313.81	картометрический	5.00	-
73	380062.67	2171312.51	картометрический	5.00	-
74	380077.05	2171306.62	картометрический	5.00	-
75	380090.78	2171293.55	картометрический	5.00	-
76	380109.08	2171266.10	картометрический	5.00	-
77	380104.50	2171234.07	картометрический	5.00	-
78	380091.43	2171219.68	картометрический	5.00	-
79	380086.20	2171200.07	картометрический	5.00	-
80	380074.44	2171158.89	картометрический	5.00	-
81	380065.94	2171119.67	картометрический	5.00	-
82	380058.75	2171097.45	картометрический	5.00	-
83	380076.40	2171083.07	картометрический	5.00	-
84	380120.85	2171058.23	картометрический	5.00	-
85	380135.57	2171052.34	картометрический	5.00	-
86	380197.98	2171054.30	картометрический	5.00	-
87	380251.58	2171061.50	картометрический	5.00	-
88	380371.20	2171079.14	картометрический	5.00	-
89	380494.75	2171114.44	картометрический	5.00	-
90	380547.04	2171151.70	картометрический	5.00	-
91	380573.84	2171103.33	картометрический	5.00	-
92	380587.57	2171076.53	картометрический	5.00	-
93	380595.41	2171067.38	картометрический	5.00	-
94	380611.76	2171062.15	картометрический	5.00	-
95	380661.44	2171060.19	картометрический	5.00	-

3. Сведения о характерных точках части (частей) границы объекта					
Обозначение характерных точек части границы	Координаты, м		Метод определения координат характерной точки	Средняя квадратическая погрешность положения характерной точки (Mt), м	Описание обозначения точки на местности (при наличии)
	X	Y			
1	2	3	4	5	6
96	380721.57	2171072.61	картометрический	5.00	-
97	380779.10	2171091.56	картометрический	5.00	-
98	380766.02	2171116.40	картометрический	5.00	-
99	380688.24	2171125.56	картометрический	5.00	-
100	380681.70	2171129.48	картометрический	5.00	-
101	380682.35	2171153.01	картометрический	5.00	-
102	380769.95	2171147.78	картометрический	5.00	-
103	380776.48	2171153.01	картометрический	5.00	-
104	380776.48	2171213.80	картометрический	5.00	-
105	380756.87	2171211.84	картометрический	5.00	-
106	380758.83	2171264.13	картометрический	5.00	-
107	380760.14	2171285.05	картометрический	5.00	-
108	380794.13	2171285.05	картометрический	5.00	-
109	380798.05	2171292.24	картометрический	5.00	-
110	380801.32	2171349.77	картометрический	5.00	-
111	380802.63	2171379.83	картометрический	5.00	-
112	380837.77	2171380.62	картометрический	5.00	-
113	380842.83	2171449.45	картометрический	5.00	-
114	380844.77	2171474.07	картометрический	5.00	-
115	380834.01	2171477.56	картометрический	5.00	-
116	380827.14	2171482.79	картометрический	5.00	-
117	380818.64	2171486.06	картометрический	5.00	-
118	380812.43	2171494.88	картометрический	5.00	-
119	380807.53	2171501.42	картометрический	5.00	-
120	380804.92	2171509.26	картометрический	5.00	-

3. Сведения о характерных точках части (частей) границы объекта					
Обозначение характерных точек части границы	Координаты, м		Метод определения координат характерной точки	Средняя квадратическая погрешность положения характерной точки (Mt), м	Описание обозначения точки на местности (при наличии)
	X	Y			
1	2	3	4	5	6
121	380804.26	2171516.78	картометрический	5.00	-
122	380803.61	2171524.95	картометрический	5.00	-
123	380811.78	2171534.10	картометрический	5.00	-
124	380818.64	2171537.04	картометрический	5.00	-
125	380827.14	2171533.45	картометрический	5.00	-
126	380833.35	2171530.83	картометрический	5.00	-
127	380848.75	2171524.76	картометрический	5.00	-
128	380926.75	2172517.33	картометрический	5.00	-
129	380282.71	2172568.51	картометрический	5.00	-
130	380281.00	2172562.01	картометрический	5.00	-
131	380276.42	2172530.63	картометрический	5.00	-
132	380266.62	2172474.41	картометрический	5.00	-
133	380260.08	2172418.20	картометрический	5.00	-
134	380256.16	2172390.09	картометрический	5.00	-
135	380251.99	2172360.54	картометрический	5.00	-
136	380212.77	2172362.15	картометрический	5.00	-
137	380213.01	2172362.64	картометрический	5.00	-
138	380221.51	2172408.39	картометрический	5.00	-
139	380220.21	2172441.73	картометрический	5.00	-
140	380219.55	2172469.84	картометрический	5.00	-
141	380217.59	2172486.18	картометрический	5.00	-
142	380226.74	2172526.05	картометрический	5.00	-
143	380239.16	2172565.27	картометрический	5.00	-
144	380241.58	2172571.78	картометрический	5.00	-
145	379087.39	2172663.49	картометрический	5.00	-

3. Сведения о характерных точках части (частей) границы объекта					
Обозначение характерных точек части границы	Координаты, м		Метод определения координат характерной точки	Средняя квадратическая погрешность положения характерной точки (Mt), м	Описание обозначения точки на местности (при наличии)
	X	Y			
1	2	3	4	5	6
146	379088.97	2172804.72	картометрический	5.00	-
147	379005.35	2172822.17	картометрический	5.00	-
148	378996.20	2172811.71	картометрический	5.00	-
149	378981.82	2172808.44	картометрический	5.00	-
150	378970.71	2172814.32	картометрический	5.00	-
151	378962.86	2172824.13	картометрический	5.00	-
152	378960.90	2172836.55	картометрический	5.00	-
153	378962.86	2172860.74	картометрический	5.00	-
154	378967.44	2172891.46	картометрический	5.00	-
155	378974.63	2172904.53	картометрический	5.00	-
156	378975.94	2172911.72	картометрический	5.00	-
157	378973.97	2172922.83	картометрический	5.00	-
158	378966.78	2172936.56	картометрический	5.00	-
159	378960.90	2172950.94	картометрический	5.00	-
160	378961.55	2172960.09	картометрический	5.00	-
161	378973.32	2172987.55	картометрический	5.00	-
162	378981.82	2173011.73	картометрический	5.00	-
163	378987.05	2173041.80	картометрический	5.00	-
164	378989.66	2173101.94	картометрический	5.00	-
165	378988.35	2173122.86	картометрический	5.00	-
166	378983.78	2173136.59	картометрический	5.00	-
167	378973.97	2173147.70	картометрический	5.00	-
168	378966.13	2173154.24	картометрический	5.00	-
169	378926.26	2173159.46	картометрический	5.00	-
170	378890.96	2173162.08	картометрический	5.00	-

3. Сведения о характерных точках части (частей) границы объекта					
Обозначение характерных точек части границы	Координаты, м		Метод определения координат характерной точки	Средняя квадратическая погрешность положения характерной точки (Mt), м	Описание обозначения точки на местности (при наличии)
	X	Y			
1	2	3	4	5	6
171	378865.46	2173164.69	картометрический	5.00	-
172	378856.64	2173169.92	картометрический	5.00	-
173	378843.89	2173175.81	картометрический	5.00	-
174	378838.34	2173178.09	картометрический	5.00	-
175	378832.45	2173182.02	картометрический	5.00	-
176	378822.65	2173188.55	картометрический	5.00	-
177	378805.98	2173193.78	картометрический	5.00	-
178	378795.85	2173192.15	картометрический	5.00	-
179	378781.14	2173189.53	картометрический	5.00	-
180	378772.64	2173183.98	картометрический	5.00	-
181	378758.59	2173175.15	картометрический	5.00	-
182	378749.76	2173170.90	картометрический	5.00	-
183	378740.61	2173168.62	картометрический	5.00	-
184	378723.29	2173168.62	картометрический	5.00	-
185	378697.14	2173170.90	картометрический	5.00	-
186	378679.82	2173171.88	картометрический	5.00	-
187	378672.63	2173167.96	картометрический	5.00	-
188	378658.58	2173157.83	картометрический	5.00	-
189	378652.69	2173151.95	картометрический	5.00	-
190	378647.79	2173107.17	картометрический	5.00	-
191	378617.07	2173077.43	картометрический	5.00	-
192	378576.21	2173091.81	картометрический	5.00	-
193	378592.23	2173118.94	картометрический	5.00	-
194	378592.23	2173137.24	картометрический	5.00	-
195	378587.00	2173151.62	картометрический	5.00	-

3. Сведения о характерных точках части (частей) границы объекта					
Обозначение характерных точек части границы	Координаты, м		Метод определения координат характерной точки	Средняя квадратическая погрешность положения характерной точки (Mt), м	Описание обозначения точки на местности (при наличии)
	X	Y			
1	2	3	4	5	6
196	378566.08	2173177.77	картометрический	5.00	-
197	378525.55	2173190.84	картометрический	5.00	-
198	378554.31	2173239.21	картометрический	5.00	-
199	378623.60	2173228.75	картометрический	5.00	-
200	378622.30	2173254.90	картометрический	5.00	-
201	378584.38	2173298.04	картометрический	5.00	-
202	378588.31	2173398.71	картометрический	5.00	-
203	378588.27	2173399.63	картометрический	5.00	-
204	378434.07	2173397.41	картометрический	5.00	-
205	378402.66	2173401.98	картометрический	5.00	-
206	378364.10	2173409.17	картометрический	5.00	-
207	378343.83	2173413.09	картометрический	5.00	-
208	378336.64	2173402.63	картометрический	5.00	-
209	378318.34	2173388.25	картометрический	5.00	-
210	378283.69	2173355.57	картометрический	5.00	-
211	378266.70	2173341.84	картометрический	5.00	-
212	378264.02	2173309.88	картометрический	5.00	-
213	378293.50	2173309.16	картометрический	5.00	-
214	378300.69	2173256.21	картометрический	5.00	-
215	378253.62	2173224.18	картометрический	5.00	-
216	378201.98	2173173.85	картометрический	5.00	-
217	378152.96	2173181.69	картометрический	5.00	-
218	378108.51	2173160.12	картометрический	5.00	-
219	378095.43	2173109.79	картометрический	5.00	-
220	377987.58	2173120.24	картометрический	5.00	-

3. Сведения о характерных точках части (частей) границы объекта					
Обозначение характерных точек части границы	Координаты, м		Метод определения координат характерной точки	Средняя квадратическая погрешность положения характерной точки (Mt), м	Описание обозначения точки на местности (при наличии)
	X	Y			
1	2	3	4	5	6
221	377980.20	2173163.80	картометрический	5.00	-
222	377974.51	2173197.38	картометрический	5.00	-
223	377782.32	2173145.74	картометрический	5.00	-
224	377775.69	2173058.55	картометрический	5.00	-
225	377748.23	2172766.49	картометрический	5.00	-
226	377720.78	2172324.66	картометрический	5.00	-
227	377725.56	2172318.30	картометрический	5.00	-
228	377809.78	2172308.05	картометрический	5.00	-
229	377851.61	2172236.80	картометрический	5.00	-
230	377881.03	2172174.05	картометрический	5.00	-
231	377879.07	2172150.52	картометрический	5.00	-
232	377851.55	2172150.52	картометрический	5.00	-
233	377839.19	2172150.52	картометрический	5.00	-
234	377799.97	2172089.73	картометрический	5.00	-
235	377869.92	2172042.66	картометрический	5.00	-
236	377884.95	2172055.08	картометрический	5.00	-
237	377913.71	2172044.62	картометрический	5.00	-
238	377916.98	2172002.13	картометрический	5.00	-
239	377952.28	2171994.29	картометрический	5.00	-
240	377972.31	2171989.70	картометрический	5.00	-
241	377994.77	2171987.10	картометрический	5.00	-
242	378016.34	2171989.06	картометрический	5.00	-
243	378037.26	2171998.87	картометрический	5.00	-
244	378061.44	2172017.82	картометрический	5.00	-
245	378086.28	2172047.24	картометрический	5.00	-

3. Сведения о характерных точках части (частей) границы объекта					
Обозначение характерных точек части границы	Координаты, м		Метод определения координат характерной точки	Средняя квадратическая погрешность положения характерной точки (Mt), м	Описание обозначения точки на местности (при наличии)
	X	Y			
1	2	3	4	5	6
246	378102.63	2172029.59	картометрический	5.00	-
247	378113.08	2172004.75	картометрический	5.00	-
248	378132.69	2171970.76	картометрический	5.00	-
249	378147.08	2171952.45	картометрический	5.00	-
250	378163.42	2171932.19	картометрический	5.00	-
251	378167.99	2171923.04	картометрический	5.00	-
252	378169.95	2171899.51	картометрический	5.00	-
253	378170.61	2171860.29	картометрический	5.00	-
254	378170.61	2171836.75	картометрический	5.00	-
255	378176.49	2171823.03	картометрический	5.00	-
256	378189.56	2171803.42	картометрический	5.00	-
257	378205.91	2171784.46	картометрический	5.00	-
258	378216.36	2171764.85	картометрический	5.00	-
259	378218.98	2171754.39	картометрический	5.00	-
260	378217.67	2171745.24	картометрический	5.00	-
261	378214.40	2171737.40	картометрический	5.00	-
262	378213.10	2171722.69	картометрический	5.00	-
263	378216.69	2171700.14	картометрический	5.00	-
264	378222.90	2171681.18	картометрический	5.00	-
265	378230.75	2171663.53	картометрический	5.00	-
266	378234.67	2171656.01	картометрический	5.00	-
267	378250.03	2171636.40	картометрический	5.00	-
268	378257.55	2171625.62	картометрический	5.00	-
269	378266.37	2171611.89	картометрический	5.00	-
270	378268.33	2171600.78	картометрический	5.00	-


3. Сведения о характерных точках части (частей) границы объекта					
Обозначение характерных точек части границы	Координаты, м		Метод определения координат характерной точки	Средняя квадратическая погрешность положения характерной точки (Mt), м	Описание обозначения точки на местности (при наличии)
	X	Y			
1	2	3	4	5	6
271	378269.97	2171586.40	картометрический	5.00	-
272	378270.95	2171568.09	картометрический	5.00	-
273	378272.58	2171550.77	картометрический	5.00	-
274	378275.85	2171535.41	картометрический	5.00	-
275	378278.79	2171519.39	картометрический	5.00	-
276	378285.00	2171497.50	картометрический	5.00	-
277	378291.54	2171475.60	картометрический	5.00	-
278	378297.09	2171455.66	картометрический	5.00	-
279	378303.30	2171433.76	картометрический	5.00	-
280	378305.26	2171420.36	картометрический	5.00	-
281	378304.28	2171410.23	картометрический	5.00	-
282	378298.07	2171412.85	картометрический	5.00	-
283	378291.21	2171415.13	картометрический	5.00	-
284	378283.04	2171417.75	картометрический	5.00	-
285	378274.87	2171422.00	картометрический	5.00	-
286	378268.33	2171421.67	картометрический	5.00	-
287	378258.53	2171416.77	картометрический	5.00	-
288	378250.03	2171409.25	картометрический	5.00	-
289	378242.84	2171401.41	картометрический	5.00	-
290	378236.63	2171395.52	картометрический	5.00	-
291	378228.46	2171391.93	картометрический	5.00	-
292	378209.83	2171386.70	картометрический	5.00	-
293	378196.10	2171383.76	картометрический	5.00	-
294	378178.45	2171383.43	картометрический	5.00	-
295	378170.28	2171378.53	картометрический	5.00	-

3. Сведения о характерных точках части (частей) границы объекта					
Обозначение характерных точек части границы	Координаты, м		Метод определения координат характерной точки	Средняя квадратическая погрешность положения характерной точки (Mt), м	Описание обозначения точки на местности (при наличии)
	X	Y			
1	2	3	4	5	6
296	378163.42	2171361.53	картометрический	5.00	-
297	378162.11	2171347.80	картометрический	5.00	-
298	378176.49	2171333.75	картометрический	5.00	-
299	378191.53	2171333.75	картометрический	5.00	-
300	378204.27	2171334.08	картометрический	5.00	-
301	378214.73	2171313.49	картометрический	5.00	-
302	378213.75	2171304.99	картометрический	5.00	-
303	378210.81	2171291.26	картометрический	5.00	-
304	378204.93	2171280.80	картометрический	5.00	-
305	378198.39	2171276.23	картометрический	5.00	-
306	378189.56	2171275.90	картометрический	5.00	-
307	378180.41	2171279.82	картометрический	5.00	-
308	378166.36	2171289.95	картометрический	5.00	-
309	378153.29	2171279.50	картометрический	5.00	-
310	378156.88	2171270.02	картометрический	5.00	-
311	378161.46	2171255.64	картометрический	5.00	-
312	378169.63	2171235.37	картометрический	5.00	-
313	378160.48	2171222.95	картометрический	5.00	-
314	378153.29	2171207.92	картометрический	5.00	-
315	378151.00	2171191.58	картометрический	5.00	-
316	378150.67	2171177.20	картометрический	5.00	-
317	378154.27	2171160.85	картометрический	5.00	-
318	378131.71	2171143.20	картометрический	5.00	-
319	378137.92	2171090.91	картометрический	5.00	-
320	378137.92	2171065.09	картометрический	5.00	-



3. Сведения о характерных точках части (частей) границы объекта					
Обозначение характерных точек части границы	Координаты, м		Метод определения координат характерной точки	Средняя квадратическая погрешность положения характерной точки (Mt), м	Описание обозначения точки на местности (при наличии)
	X	Y			
1	2	3	4	5	6
321	378137.92	2171030.45	картометрический	5.00	-
322	378140.38	2170992.70	картометрический	5.00	-
323	378171.10	2170929.94	картометрический	5.00	-
324	378197.24	2170932.56	картометрический	5.00	-
325	378227.31	2170809.67	картометрический	5.00	-
326	378199.86	2170804.44	картометрический	5.00	-
327	378198.55	2170741.68	картометрический	5.00	-
328	378193.98	2170664.55	картометрический	5.00	-
329	378169.79	2170626.64	картометрический	5.00	-
330	378156.06	2170603.11	картометрический	5.00	-
331	378151.49	2170594.61	картометрический	5.00	-
332	378151.27	2170594.30	картометрический	5.00	-
333	378250.19	2170588.07	картометрический	5.00	-
334	378165.21	2170524.01	картометрический	5.00	-
335	378129.92	2170523.36	картометрический	5.00	-
336	378110.31	2170516.17	картометрический	5.00	-
337	378087.43	2170503.09	картометрический	5.00	-
338	378054.74	2170499.82	картометрический	5.00	-
339	378025.98	2170501.13	картометрический	5.00	-
340	378010.29	2170484.79	картометрический	5.00	-
341	377994.61	2170459.30	картометрический	5.00	-
342	377991.99	2170443.61	картометрический	5.00	-
343	377996.57	2170424.65	картометрический	5.00	-
344	377993.95	2170415.50	картометрический	5.00	-
345	377952.77	2170380.20	картометрический	5.00	-

3. Сведения о характерных точках части (частей) границы объекта					
Обозначение характерных точек части границы	Координаты, м		Метод определения координат характерной точки	Средняя квадратическая погрешность положения характерной точки (Mt), м	Описание обозначения точки на местности (при наличии)
	X	Y			
1	2	3	4	5	6
346	377948.85	2170357.98	картометрический	5.00	-
347	377960.61	2170346.21	картометрический	5.00	-
348	377987.42	2170329.22	картометрический	5.00	-
349	377988.07	2170316.14	картометрический	5.00	-
350	377949.50	2170286.73	картометрический	5.00	-
351	377938.39	2170179.52	картометрический	5.00	-
352	377944.27	2170165.80	картометрический	5.00	-
353	378003.76	2170122.00	картометрический	5.00	-
354	378018.79	2170032.45	картометрический	5.00	-
355	378018.79	2169962.50	картометрический	5.00	-
356	378031.21	2169953.35	картометрический	5.00	-
357	378054.09	2169943.55	картометрический	5.00	-
358	378071.09	2170002.38	картометрический	5.00	-
359	378174.37	2170002.38	картометрический	5.00	-
360	378171.10	2169954.01	картометрический	5.00	-
361	378161.29	2169846.15	картометрический	5.00	-
362	378143.64	2169765.75	картометрический	5.00	-
363	378116.19	2169719.99	картометрический	5.00	-
364	378092.66	2169695.15	картометрический	5.00	-
365	378062.59	2169658.55	картометрический	5.00	-
366	378019.45	2169631.09	картометрический	5.00	-
367	377978.92	2169616.71	картометрический	5.00	-
368	377967.15	2169597.10	картометрический	5.00	-
369	377951.46	2169567.03	картометрический	5.00	-
370	377977.69	2169553.85	картометрический	5.00	-

План границ объекта



Используемые условные знаки и обозначения:

- 20 характерная точка границы объекта
-  территория государственного природного заказника
-  населенные пункты

Примечание. Документ с подписью и оттиском печати (при наличии) лица, составившего описание местоположения границ объекта, предоставляется в орган, осуществляющий государственный кадастровый учет и государственную регистрацию прав.