



ПРАВИТЕЛЬСТВО ТВЕРСКОЙ ОБЛАСТИ

ПО С Т А Н О В Л Е Н И Е

09.06.2020

№ 271-пп

г. Тверь

Об установлении охранной зоны газопровода

В соответствии с подпунктом 1 пункта 2 статьи 56, пунктом 6 статьи 105, статьей 106 Земельного кодекса Российской Федерации, пунктом 16 статьи 26 Федерального закона от 03.08.2018 № 342-ФЗ «О внесении изменений в Градостроительный кодекс Российской Федерации и отдельные законодательные акты Российской Федерации», на основании обращения акционерного общества «Газпром газораспределение Тверь» Правительство Тверской области постановляет:

1. Установить охранную зону объекта «Газопровод низкого давления, протяженностью 332,35 пог. м, расположенный по адресу: Россия, Тверская область, г. Вышний Волочек, ул. Спортивная» площадью 2 439 кв. м согласно сведениям о границах охранной зоны трубопровода (прилагается) в системе координат МСК-69.

2. Предложить акционерному обществу «Газпром газораспределение Тверь» произвести постановку земельных участков, входящих в охранную зону газопровода, указанную в пункте 1 настоящего постановления, на государственный кадастровый учет и обеспечить государственную регистрацию ограничений на срок эксплуатации сооружения.

3. Министерству имущественных и земельных отношений Тверской области в срок не более чем десять рабочих дней со дня вступления в силу настоящего постановления направить в филиал федерального государственного бюджетного учреждения «Федеральная кадастровая палата Федеральной службы государственной регистрации, кадастра и картографии» по Тверской области копию настоящего постановления, текстовое и графическое описание местоположения границ зоны

с особыми условиями использования территории, перечень координат характерных точек границ зоны, указанной в пункте 1 настоящего постановления.

4. Контроль за исполнением настоящего постановления возложить на заместителя Председателя Правительства Тверской области, курирующего вопросы имущественных и земельных отношений.

Отчет об исполнении постановления представить в срок до 20 июля 2020 года.

5. Настоящее постановление вступает в силу со дня его официального опубликования.

**Губернатор
Тверской области**



И.М. Руденя

Приложение
к постановлению Правительства
Тверской области
от 09.06.2020 № 271-пп

Сведения о границах охранной зоны газопровода		
Газопровод низкого давления, протяженностью 332,35 пог. м, расположенный по адресу: Россия, Тверская область, г. Вышний Волочек, ул. Спортивная (наименование объекта)		
I. Описание характеристик охранной зоны		
№ п/п	Характеристики	Описание
1	Наименование, вид, местоположение объекта, в целях защиты которого устанавливается зона с особыми условиями использования территории	Наименование объекта: «Газопровод низкого давления, протяженностью 332,35 пог. м, расположенный по адресу: Россия, Тверская область, г. Вышний Волочек, ул. Спортивная» Вид объекта: сооружение Назначение объекта: 7.7. сооружения трубопроводного транспорта Вид газопровода: распределительный газопровод Местоположение объекта: Россия, Тверская область, г. Вышний Волочек, ул. Спортивная
2	Площадь зоны +/- величина погрешности определения площади (Р +/- Дельта Р)	2 439 кв. м ± 35 кв. м
3	Перечень ограничений использования земельных участков	Ограничение использования объектов недвижимости в границах охранной зоны предусмотрено пунктом 14 Правил охраны газораспределительных сетей, утвержденных постановлением Правительства Российской Федерации от 20.11.2000 № 878 (далее – Правила), согласно которому на земельные участки, входящие в охранные зоны газораспределительных сетей, в целях предупреждения их повреждения или нарушения условий их нормальной эксплуатации налагаются ограничения (обременения), которыми запрещается лицам, указанным в пункте 2 Правил: 1) строить объекты жилищно-гражданского и производственного назначения; 2) сносить и реконструировать мосты, коллекторы, автомобильные и железные дороги с расположенными на них газораспределительными сетями без предварительного выноса этих газопроводов по согласованию с эксплуатационными организациями; 3) разрушать берегоукрепительные сооружения, водопропускные устройства, земляные и иные сооружения, предохраняющие газораспределительные сети от разрушений; 4) перемещать, повреждать, засыпать и уничтожать опознавательные знаки, контрольно-измерительные пункты и другие устройства газораспределительных сетей; 5) устраивать свалки и склады, разливать растворы кислот, солей, щелочей и других химически активных веществ; 6) огораживать и перегораживать охранные зоны, препятствовать доступу персонала эксплуатационных организаций к газораспределительным сетям, проведению обслуживания и устранению повреждений газораспределительных сетей; 7) разводить огонь и размещать источники огня; 8) рыть погреба, копать и обрабатывать почву сельскохозяйственными и мелиоративными орудиями и механизмами на глубину более 0,3 м; 9) открывать калитки и двери газорегуляторных пунктов, станций катодной и дренажной защиты, люки подземных колодцев, включать

Сведения о границах охранной зоны газопровода				
Газопровод низкого давления, протяженностью 332,35 пог. м, расположенный по адресу: Россия, Тверская область, г. Вышний Волочек, ул. Спортивная (наименование объекта)				
		или отключать электроснабжение средств связи, освещения и систем телемеханики; 10) набрасывать, приставлять и привязывать к опорам и надземным газопроводам, ограждениям и зданиям газораспределительных сетей посторонние предметы, лестницы, влезать на них; 11) самовольно подключаться к газораспределительным сетям		
4	Сведения о подзонах, их количестве, конкретные ограничения использования земельных участков в границах каждой подзоны из перечня ограничений (в случае, если федеральным законом, положением о зоне с особыми условиями использования территории предусмотрено выделение в границах зоны подзон)	В границах зоны с особыми условиями использования территории «охранная зона газопровода» выделение подзон не предусмотрено Правилами охраны газораспределительных сетей, утвержденных Постановлением Правительства Российской Федерации от 20 ноября 2000 г. № 878		
5	Сведения о правообладателе сооружения, обязанного возместить убытки, причиненные в связи с установлением, изменением зоны с особыми условиями использования территории	АО «Газпром газораспределение Тверь» ОГРН 1026900564129 ИНН 6900000364		
6	Срок наступления обязанности по возмещению убытков, в том числе упущенной выгоды	Определяется в соответствии с пунктом 13 статьи 57.1 Земельного кодекса Российской Федерации		
II. Перечень координат характерных точек границ охранной зоны				
1. Система координат: СК кадастрового округа, зона 2				
2. Перечень координат характерных точек границ охранной зоны газопровода				
Обозначение характерных точек границы	Координаты, м		Метод определения координат и средняя квадратическая погрешность положения характерной точки, (Мт), м	Описание закрепления точки
	X	Y		
1	376342.78	2190306.07	картометрический, 0.2 м	—
2	376346.13	2190308.25	картометрический, 0.2 м	—
3	376342.81	2190313.32	картометрический, 0.2 м	—
4	376373.42	2190323.93	картометрический, 0.2 м	—
5	376355.69	2190372.94	картометрический, 0.2 м	—
6	376364.54	2190377.56	картометрический, 0.2 м	—
7	376362.68	2190381.10	картометрический, 0.2 м	—
8	376354.43	2190376.80	картометрический, 0.2 м	—
9	376350.39	2190390.11	картометрический, 0.2 м	—

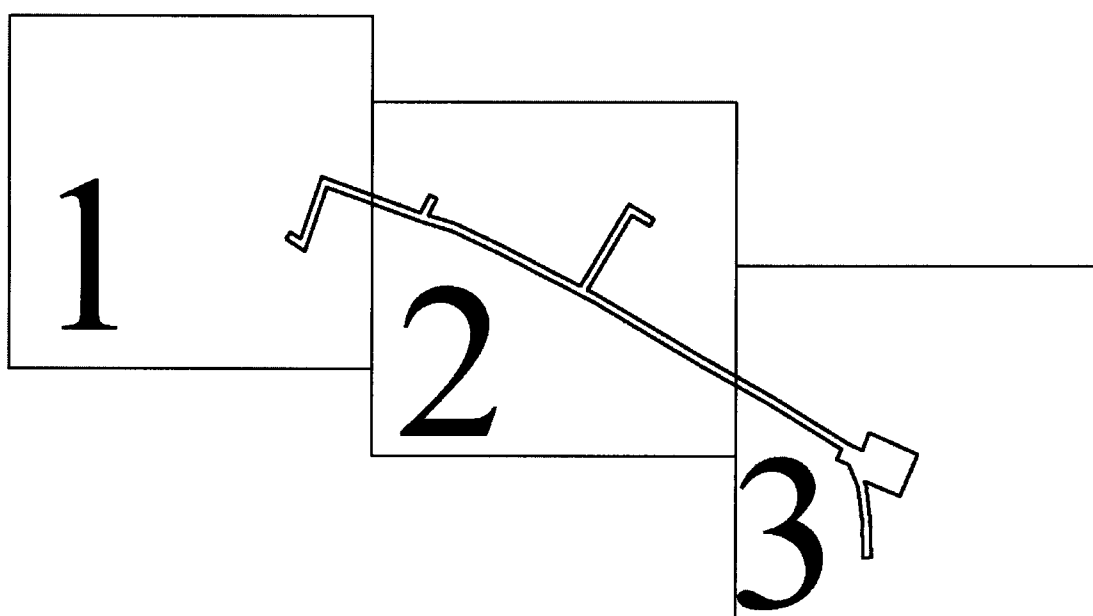
Сведения о границах охранной зоны газопровода				
Газопровод низкого давления, протяженностью 332,35 пог. м, расположенный по адресу: Россия, Тверская область, г. Вышний Волочек, ул. Спортивная (наименование объекта)				
10	376339.27	2190414.15	картометрический, 0.2 м	—
11	376319.67	2190452.52	картометрический, 0.2 м	—
12	376360.08	2190476.49	картометрический, 0.2 м	—
13	376352.71	2190488.91	картометрический, 0.2 м	—
14	376349.27	2190486.87	картометрический, 0.2 м	—
15	376354.60	2190477.89	картометрический, 0.2 м	—
16	376317.85	2190456.08	картометрический, 0.2 м	—
17	376315.17	2190461.16	картометрический, 0.2 м	—
18	376295.94	2190493.79	картометрический, 0.2 м	—
19	376284.36	2190513.18	картометрический, 0.2 м	—
20	376264.82	2190547.98	картометрический, 0.2 м	—
21	376258.78	2190557.80	картометрический, 0.2 м	—
22	376241.63	2190585.36	картометрический, 0.2 м	—
23	376238.39	2190592.48	картометрический, 0.2 м	—
24	376247.16	2190595.74	картометрический, 0.2 м	—
25	376236.46	2190619.77	картометрический, 0.2 м	—
26	376215.79	2190611.05	картометрический, 0.2 м	—
27	376223.21	2190593.47	картометрический, 0.2 м	—
28	376220.98	2190594.27	картометрический, 0.2 м	—
29	376204.05	2190596.42	картометрический, 0.2 м	—
30	376185.46	2190597.09	картометрический, 0.2 м	—
31	376185.31	2190593.09	картометрический, 0.2 м	—
32	376203.72	2190592.43	картометрический, 0.2 м	—
33	376219.96	2190590.36	картометрический, 0.2 м	—
34	376231.37	2190585.73	картометрический, 0.2 м	—
35	376234.01	2190579.61	картометрический, 0.2 м	—
36	376238.97	2190582.06	картометрический, 0.2 м	—
37	376255.54	2190555.43	картометрический, 0.2 м	—
38	376261.56	2190545.63	картометрический, 0.2 м	—
39	376280.63	2190511.57	картометрический, 0.2 м	—
40	376292.37	2190491.98	картометрический, 0.2 м	—
41	376311.90	2190458.92	картометрический, 0.2 м	—
42	376335.64	2190412.37	картометрический, 0.2 м	—
43	376346.64	2190388.68	картометрический, 0.2 м	—
44	376351.32	2190373.28	картометрический, 0.2 м	—
45	376368.28	2190326.38	картометрический, 0.2 м	—
46	376336.65	2190315.42	картометрический, 0.2 м	—
1	376342.78	2190306.07	картометрический, 0.2 м	—

Сведения о границах охранной зоны газопровода


Газопровод низкого давления, протяженностью 332,35 пог. м, расположенный по адресу: Россия, Тверская область, г. Вышний Волочек, ул. Спортивная
(наименование объекта)

III. Графическое описание местоположения границ охранной зоны газопровода

Обзорная схема



Используемые условные знаки и обозначения:

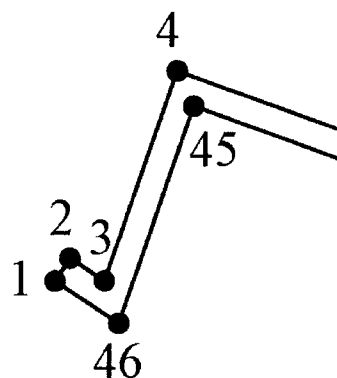


– граница охранной зоны газопровода


Сведения о границах охранной зоны газопровода

Газопровод низкого давления, протяженностью 332,35 пог. м, расположенный по адресу: Россия,
Тверская область, г. Вышний Волочек, ул. Спортивная
(наименование объекта)

Лист 1



Используемые условные знаки и обозначения:

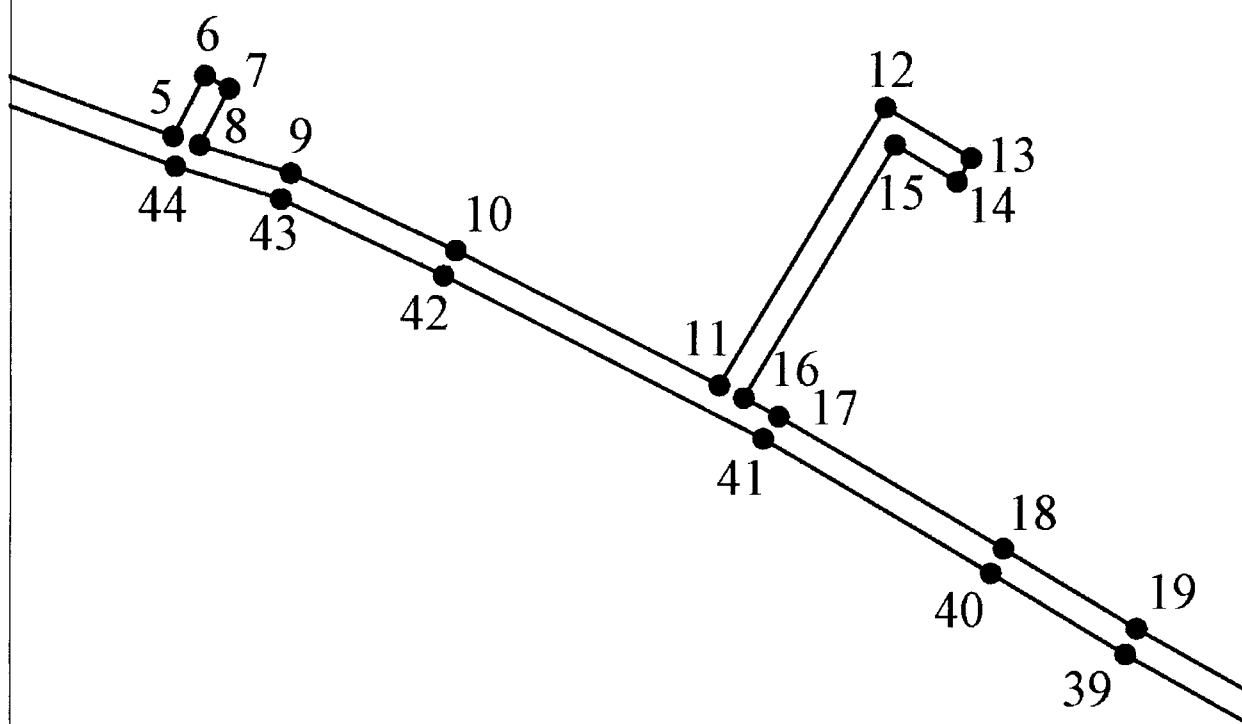


– граница охранной зоны газопровода


Сведения о границах охранной зоны газопровода

Газопровод низкого давления, протяженностью 332,35 пог. м, расположенный по адресу: Россия, Тверская область, г. Вышний Волочек, ул. Спортивная
(наименование объекта)

Лист 2



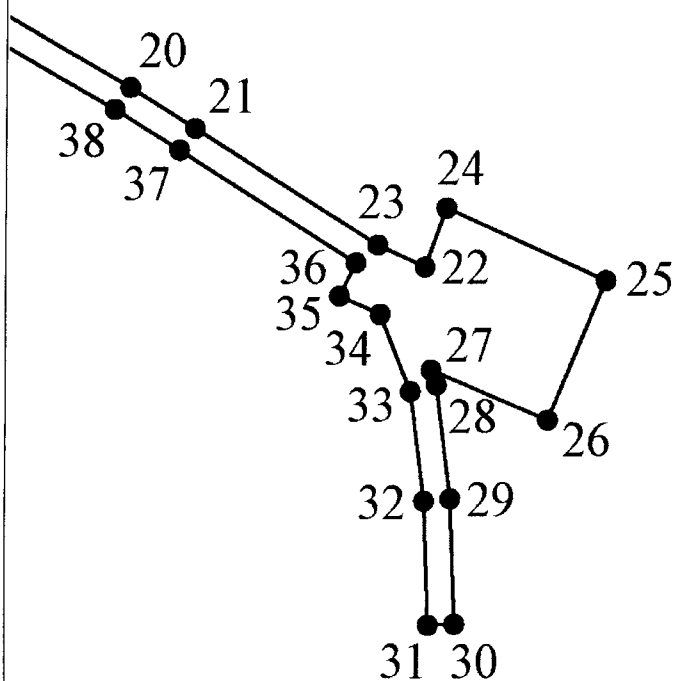
Используемые условные знаки и обозначения:

 – граница охранной зоны газопровода


Сведения о границах охранной зоны газопровода

Газопровод низкого давления, протяженностью 332,35 пог. м, расположенный по адресу: Россия,
Тверская область, г. Вышний Волочек, ул. Спортивная
(наименование объекта)

Лист 3



Используемые условные знаки и обозначения:



– граница охранной зоны газопровода