



ПРАВИТЕЛЬСТВО ТВЕРСКОЙ ОБЛАСТИ

ПОСТАНОВЛЕНИЕ

09.06.2020

№ 272-пп

г. Тверь

Об установлении охранной зоны газопровода

В соответствии с подпунктом 1 пункта 2 статьи 56, пунктом 6 статьи 105, статьей 106 Земельного кодекса Российской Федерации, пунктом 16 статьи 26 Федерального закона от 03.08.2018 № 342-ФЗ «О внесении изменений в Градостроительный кодекс Российской Федерации и отдельные законодательные акты Российской Федерации», на основании обращения акционерного общества «Газпром газораспределение Тверь» Правительство Тверской области постановляет:

1. Установить охранную зону объекта «Газопровод протяженностью 8 845,26 пог. м, расположенный по адресу: Россия, Тверская область, г. Вышний Волочек» площадью 39 207 кв. м согласно сведениям о границах охранной зоны трубопровода (прилагается) в системе координат МСК-69.

2. Предложить акционерному обществу «Газпром газораспределение Тверь» произвести постановку земельных участков, входящих в охранную зону газопровода, указанную в пункте 1 настоящего постановления, на государственный кадастровый учет и обеспечить государственную регистрацию ограничений на срок эксплуатации сооружения.

3. Министерству имущественных и земельных отношений Тверской области в срок не более чем десять рабочих дней со дня вступления в силу настоящего постановления направить в филиал федерального государственного бюджетного учреждения «Федеральная кадастровая палата Федеральной службы государственной регистрации, кадастра и картографии» по Тверской области копию настоящего постановления, текстовое и графическое описание местоположения границ зоны с особыми условиями использования территории, перечень координат

характерных точек границ зоны, указанной в пункте 1 настоящего постановления.

4. Контроль за исполнением настоящего постановления возложить на заместителя Председателя Правительства Тверской области, курирующего вопросы имущественных и земельных отношений.

Отчет об исполнении постановления представить в срок до 20 июля 2020 года.

5. Настоящее постановление вступает в силу со дня его официального опубликования.

**Губернатор
Тверской области**



И.М. Руденя

Приложение
к постановлению Правительства
Тверской области
от 09.06.2020 № 272-пп

Сведения о границах охранной зоны газопровода		
Газопровод протяженностью 8 845,26 пог. м, расположенный по адресу: Россия, Тверская область, г. Вышний Волочек (наименование объекта)		
I. Описание характеристик охранной зоны		
№ п/п	Характеристики	Описание
1	Наименование, вид, местоположение объекта, в целях защиты которого устанавливается зона с особыми условиями использования территории	Наименование объекта: «Газопровод протяженностью 8 845,26 пог. м, расположенный по адресу: Россия, Тверская область, г. Вышний Волочек» Вид объекта: сооружение Назначение объекта: 7.7. сооружения трубопроводного транспорта Вид газопровода: распределительный газопровод Местоположение объекта: Россия, Тверская область, г. Вышний Волочек
2	Площадь зоны +/- величина погрешности определения площади (Р +/- Дельта Р)	39 207 кв. м ± 139 кв. м
3	Перечень ограничений использования земельных участков	Ограничение использования объектов недвижимости в границах охранной зоны предусмотрено пунктом 14 Правил охраны газораспределительных сетей, утвержденных постановлением Правительства Российской Федерации от 20.11.2000 № 878 (далее – Правила), согласно которому на земельные участки, входящие в охранные зоны газораспределительных сетей, в целях предупреждения их повреждения или нарушения условий их нормальной эксплуатации налагаются ограничения (обременения), которыми запрещается лицам, указанным в пункте 2 Правил: 1) строить объекты жилищно-гражданского и производственного назначения; 2) сносить и реконструировать мосты, коллекторы, автомобильные и железные дороги с расположенными на них газораспределительными сетями без предварительного выноса этих газопроводов по согласованию с эксплуатационными организациями; 3) разрушать берегоукрепительные сооружения, водопропускные устройства, земляные и иные сооружения, предохраняющие газораспределительные сети от разрушений; 4) перемещать, повреждать, засыпать и уничтожать опознавательные знаки, контрольно-измерительные пункты и другие устройства газораспределительных сетей; 5) устраивать свалки и склады, разливать растворы кислот, солей, щелочей и других химически активных веществ; 6) огораживать и перегораживать охранные зоны, препятствовать доступу персонала эксплуатационных организаций к газораспределительным сетям, проведению обслуживания и устранению повреждений газораспределительных сетей; 7) разводить огонь и размещать источники огня; 8) рыть погребов, копать и обрабатывать почву сельскохозяйственными и мелиоративными орудиями и механизмами на глубину более 0,3 м; 9) открывать калитки и двери газорегуляторных пунктов, станций

Сведения о границах охранной зоны газопровода				
Газопровод протяженностью 8 845,26 пог. м, расположенный по адресу: Россия, Тверская область, г. Вышний Волочек (наименование объекта)				
		катодной и дренажной защиты, люки подземных колодцев, включать или отключать электроснабжение средств связи, освещения и систем телемеханики; 10) набрасывать, приставлять и привязывать к опорам и надземным газопроводам, ограждениям и зданиям газораспределительных сетей посторонние предметы, лестницы, влезать на них; 11) самовольно подключаться к газораспределительным сетям		
4	Сведения о подзонах, их количестве, конкретные ограничения использования земельных участков в границах каждой подзоны из перечня ограничений (в случае, если федеральным законом, положением о зоне с особыми условиями использования территории предусмотрено выделение в границах зоны подзон)	В границах зоны с особыми условиями использования территории «охранная зона газопровода» выделение подзон не предусмотрено Правилами охраны газораспределительных сетей, утвержденных Постановлением Правительства Российской Федерации от 20 ноября 2000 г. № 878		
5	Сведения о правообладателе сооружения, обязанного возместить убытки, причиненные в связи с установлением, изменением зоны с особыми условиями использования территории	АО «Газпром газораспределение Тверь» ОГРН 1026900564129 ИНН 6900000364		
6	Срок наступления обязанности по возмещению убытков, в том числе упущенной выгоды	Определяется в соответствии с пунктом 13 статьи 57.1 Земельного кодекса Российской Федерации		
II. Перечень координат характерных точек границ охранной зоны				
1. Система координат: СК кадастрового округа, зона 2				
2. Перечень координат характерных точек границ охранной зоны газопровода				
Обозначение характерных точек границы	Координаты, м		Метод определения координат и средняя квадратическая погрешность положения характерной точки, (M _t), м	Описание закрепления точки
	X	Y		
1	376309.74	2191272.04	картометрический, 0,2 м	—
2	376309.78	2191276.04	картометрический, 0,2 м	—
3	376227.90	2191276.65	картометрический, 0,2 м	—
4	376185.71	2191269.55	картометрический, 0,2 м	—
5	376178.85	2191282.66	картометрический, 0,2 м	—
6	376146.61	2191263.72	картометрический, 0,2 м	—
7	376143.70	2191262.61	картометрический, 0,2 м	—
8	376106.09	2191342.53	картометрический, 0,2 м	—
9	376096.26	2191361.08	картометрический, 0,2 м	—

Сведения о границах охранной зоны газопровода				
Газопровод протяженностью 8 845,26 пог. м, расположенный по адресу: Россия, Тверская область, г. Вышний Волочек (наименование объекта)				
10	376098.29	2191362.20	картометрический, 0.2 м	—
11	376096.42	2191365.59	картометрический, 0.2 м	—
12	376094.38	2191364.61	картометрический, 0.2 м	—
13	376081.37	2191389.15	картометрический, 0.2 м	—
14	376082.52	2191389.74	картометрический, 0.2 м	—
15	376080.78	2191393.14	картометрический, 0.2 м	—
16	376079.50	2191392.69	картометрический, 0.2 м	—
17	376077.51	2191396.44	картометрический, 0.2 м	—
18	376066.25	2191419.82	картометрический, 0.2 м	—
19	376069.13	2191421.40	картометрический, 0.2 м	—
20	376067.47	2191424.84	картометрический, 0.2 м	—
21	376064.51	2191423.42	картометрический, 0.2 м	—
22	376062.18	2191428.26	картометрический, 0.2 м	—
23	376065.64	2191430.06	картометрический, 0.2 м	—
24	376063.85	2191433.51	картометрический, 0.2 м	—
25	376060.40	2191431.84	картометрический, 0.2 м	—
26	376034.03	2191481.78	картометрический, 0.2 м	—
27	376015.89	2191522.67	картометрический, 0.2 м	—
28	375991.63	2191513.42	картометрический, 0.2 м	—
29	375980.83	2191483.11	картометрический, 0.2 м	—
30	375918.20	2191453.33	картометрический, 0.2 м	—
31	375893.91	2191505.20	картометрический, 0.2 м	—
32	375947.82	2191530.45	картометрический, 0.2 м	—
33	375967.40	2191540.29	картометрический, 0.2 м	—
34	375965.59	2191543.86	картометрический, 0.2 м	—
35	375947.80	2191534.91	картометрический, 0.2 м	—
36	375947.16	2191536.11	картометрический, 0.2 м	—
37	375943.60	2191534.35	картометрический, 0.2 м	—
38	375944.22	2191533.12	картометрический, 0.2 м	—
39	375892.22	2191508.83	картометрический, 0.2 м	—
40	375884.73	2191524.74	картометрический, 0.2 м	—
41	375873.15	2191549.54	картометрический, 0.2 м	—
42	375900.26	2191561.80	картометрический, 0.2 м	—
43	375916.89	2191569.63	картометрический, 0.2 м	—
44	375912.22	2191578.21	картометрический, 0.2 м	—
45	375908.63	2191576.59	картометрический, 0.2 м	—
46	375911.18	2191571.36	картометрический, 0.2 м	—
47	375892.63	2191562.70	картометрический, 0.2 м	—
48	375891.95	2191564.06	картометрический, 0.2 м	—
49	375888.36	2191562.43	картометрический, 0.2 м	—
50	375888.97	2191561.08	картометрический, 0.2 м	—
51	375867.88	2191551.35	картометрический, 0.2 м	—
52	375888.63	2191507.06	картометрический, 0.2 м	—

Сведения о границах охранной зоны газопровода				
Газопровод протяженностью 8 845,26 пог. м, расположенный по адресу: Россия, Тверская область, г. Вышний Волочек (наименование объекта)				
53	375854.18	2191489.39	картометрический, 0.2 м	—
54	375853.72	2191490.32	картометрический, 0.2 м	—
55	375849.93	2191488.96	картометрический, 0.2 м	—
56	375850.62	2191487.56	картометрический, 0.2 м	—
57	375799.98	2191461.58	картометрический, 0.2 м	—
58	375798.62	2191463.97	картометрический, 0.2 м	—
59	375795.16	2191462.14	картометрический, 0.2 м	—
60	375796.47	2191459.67	картометрический, 0.2 м	—
61	375754.95	2191435.69	картометрический, 0.2 м	—
62	375741.20	2191462.17	картометрический, 0.2 м	—
63	375717.37	2191508.12	картометрический, 0.2 м	—
64	375708.38	2191525.47	картометрический, 0.2 м	—
65	375704.81	2191523.62	картометрический, 0.2 м	—
66	375705.11	2191523.04	картометрический, 0.2 м	—
67	375700.88	2191520.84	картометрический, 0.2 м	—
68	375702.78	2191517.33	картометрический, 0.2 м	—
69	375706.96	2191519.49	картометрический, 0.2 м	—
70	375713.07	2191507.72	картометрический, 0.2 м	—
71	375707.06	2191504.60	картометрический, 0.2 м	—
72	375708.91	2191501.05	картометрический, 0.2 м	—
73	375714.91	2191504.17	картометрический, 0.2 м	—
74	375736.73	2191462.12	картометрический, 0.2 м	—
75	375731.48	2191459.30	картометрический, 0.2 м	—
76	375733.30	2191455.91	картометрический, 0.2 м	—
77	375738.54	2191458.63	картометрический, 0.2 м	—
78	375751.48	2191433.69	картометрический, 0.2 м	—
79	375684.11	2191394.78	картометрический, 0.2 м	—
80	375686.15	2191391.34	картометрический, 0.2 м	—
81	375753.31	2191430.13	картометрический, 0.2 м	—
82	375791.39	2191355.10	картометрический, 0.2 м	—
83	375784.81	2191352.18	картометрический, 0.2 м	—
84	375786.66	2191348.63	картометрический, 0.2 м	—
85	375793.20	2191351.52	картометрический, 0.2 м	—
86	375816.52	2191305.58	картометрический, 0.2 м	—
87	375810.13	2191302.76	картометрический, 0.2 м	—
88	375811.99	2191299.21	картометрический, 0.2 м	—
89	375818.40	2191302.04	картометрический, 0.2 м	—
90	375836.95	2191268.69	картометрический, 0.2 м	—
91	375829.94	2191265.18	картометрический, 0.2 м	—
92	375831.88	2191261.65	картометрический, 0.2 м	—
93	375838.24	2191264.86	картометрический, 0.2 м	—
94	375848.65	2191242.85	картометрический, 0.2 м	—
95	375843.50	2191239.81	картометрический, 0.2 м	—

Сведения о границах охранной зоны газопровода				
Газопровод протяженностью 8 845,26 пог. м, расположенный по адресу: Россия, Тверская область, г. Вышний Волочек (наименование объекта)				
96	375845.30	2191236.22	картометрический, 0.2 м	—
97	375850.25	2191239.15	картометрический, 0.2 м	—
98	375851.27	2191236.81	картометрический, 0.2 м	—
99	375854.94	2191238.39	картометрический, 0.2 м	—
100	375842.82	2191266.37	картометрический, 0.2 м	—
101	375820.68	2191306.23	картометрический, 0.2 м	—
102	375822.07	2191306.88	картометрический, 0.2 м	—
103	375820.11	2191310.39	картометрический, 0.2 м	—
104	375818.86	2191309.82	картометрический, 0.2 м	—
105	375756.78	2191432.13	картометрический, 0.2 м	—
106	375798.39	2191456.16	картометрический, 0.2 м	—
107	375801.57	2191450.62	картометрический, 0.2 м	—
108	375805.07	2191452.60	картометрический, 0.2 м	—
109	375801.90	2191458.08	картометрический, 0.2 м	—
110	375824.48	2191469.66	картометрический, 0.2 м	—
111	375864.43	2191393.81	картометрический, 0.2 м	—
112	375861.63	2191392.36	картометрический, 0.2 м	—
113	375863.52	2191388.84	картометрический, 0.2 м	—
114	375866.30	2191390.27	картометрический, 0.2 м	—
115	375891.64	2191342.16	картометрический, 0.2 м	—
116	375888.63	2191340.58	картометрический, 0.2 м	—
117	375890.73	2191337.23	картометрический, 0.2 м	—
118	375893.52	2191338.59	картометрический, 0.2 м	—
119	375911.02	2191305.37	картометрический, 0.2 м	—
120	375907.54	2191304.00	картометрический, 0.2 м	—
121	375909.39	2191300.43	картометрический, 0.2 м	—
122	375912.89	2191301.82	картометрический, 0.2 м	—
123	375922.80	2191281.99	картометрический, 0.2 м	—
124	375919.42	2191280.42	картометрический, 0.2 м	—
125	375921.42	2191276.94	картометрический, 0.2 м	—
126	375928.16	2191280.07	картометрический, 0.2 м	—
127	375914.91	2191306.57	картометрический, 0.2 м	—
128	375918.52	2191308.21	картометрический, 0.2 м	—
129	375916.51	2191311.69	картометрический, 0.2 м	—
130	375913.04	2191310.12	картометрический, 0.2 м	—
131	375897.12	2191340.33	картометрический, 0.2 м	—
132	375900.41	2191341.81	картометрический, 0.2 м	—
133	375898.37	2191345.28	картометрический, 0.2 м	—
134	375895.26	2191343.88	картометрический, 0.2 м	—
135	375869.85	2191392.10	картометрический, 0.2 м	—
136	375873.60	2191394.04	картометрический, 0.2 м	—
137	375871.81	2191397.51	картометрический, 0.2 м	—
138	375867.99	2191395.64	картометрический, 0.2 м	—

Сведения о границах охранной зоны газопровода				
Газопровод протяженностью 8 845,26 пог. м, расположенный по адресу: Россия, Тверская область, г. Вышний Волочек (наименование объекта)				
139	375852.34	2191425.35	картометрический, 0.2 м	—
140	375857.53	2191428.18	картометрический, 0.2 м	—
141	375855.60	2191431.70	картометрический, 0.2 м	—
142	375850.48	2191428.89	картометрический, 0.2 м	—
143	375828.04	2191471.49	картометрический, 0.2 м	—
144	375890.32	2191503.44	картометрический, 0.2 м	—
145	375927.84	2191423.44	картометрический, 0.2 м	—
146	375920.08	2191420.30	картометрический, 0.2 м	—
147	375921.69	2191416.81	картометрический, 0.2 м	—
148	375929.59	2191419.83	картометрический, 0.2 м	—
149	375951.82	2191374.15	картометрический, 0.2 м	—
150	375944.61	2191370.79	картометрический, 0.2 м	—
151	375946.30	2191367.16	картометрический, 0.2 м	—
152	375953.57	2191370.54	картометрический, 0.2 м	—
153	375971.95	2191331.84	картометрический, 0.2 м	—
154	375964.02	2191327.87	картометрический, 0.2 м	—
155	375965.81	2191324.29	картометрический, 0.2 м	—
156	375973.59	2191328.18	картометрический, 0.2 м	—
157	375984.77	2191303.94	картометрический, 0.2 м	—
158	375977.91	2191300.75	картометрический, 0.2 м	—
159	375979.55	2191297.22	картометрический, 0.2 м	—
160	375986.42	2191300.29	картометрический, 0.2 м	—
161	375987.45	2191298.00	картометрический, 0.2 м	—
162	375991.11	2191299.64	картометрический, 0.2 м	—
163	375986.18	2191310.33	картометрический, 0.2 м	—
164	375972.57	2191340.28	картометрический, 0.2 м	—
165	375930.26	2191428.04	картометрический, 0.2 м	—
166	375919.90	2191449.71	картометрический, 0.2 м	—
167	375984.04	2191480.21	картометрический, 0.2 м	—
168	375994.78	2191510.34	картометрический, 0.2 м	—
169	376013.77	2191517.58	картометрический, 0.2 м	—
170	376030.38	2191480.16	картометрический, 0.2 м	—
171	376034.94	2191471.51	картометрический, 0.2 м	—
172	376032.27	2191470.51	картометрический, 0.2 м	—
173	376033.91	2191466.85	картометрический, 0.2 м	—
174	376036.82	2191467.95	картометрический, 0.2 м	—
175	376059.75	2191424.10	картометрический, 0.2 м	—
176	376053.58	2191421.14	картометрический, 0.2 м	—
177	376055.39	2191417.40	картометрический, 0.2 м	—
178	376061.61	2191420.23	картометрический, 0.2 м	—
179	376073.94	2191394.62	картометрический, 0.2 м	—
180	376076.62	2191389.57	картометрический, 0.2 м	—
181	376071.10	2191387.11	картометрический, 0.2 м	—

Сведения о границах охранной зоны газопровода				
Газопровод протяженностью 8 845,26 пог. м, расположенный по адресу: Россия, Тверская область, г. Вышний Волочек (наименование объекта)				
182	376073.02	2191383.60	картометрический, 0.2 м	—
183	376078.50	2191386.04	картометрический, 0.2 м	—
184	376092.77	2191359.12	картометрический, 0.2 м	—
185	376085.72	2191356.48	картометрический, 0.2 м	—
186	376087.46	2191352.86	картометрический, 0.2 м	—
187	376094.66	2191355.56	картометрический, 0.2 м	—
188	376102.49	2191340.80	картометрический, 0.2 м	—
189	376139.98	2191261.19	картометрический, 0.2 м	—
190	376106.02	2191248.20	картометрический, 0.2 м	—
191	376093.84	2191242.90	картометрический, 0.2 м	—
192	376004.59	2191203.45	картометрический, 0.2 м	—
193	375951.06	2191179.52	картометрический, 0.2 м	—
194	375960.42	2191161.21	картометрический, 0.2 м	—
195	375957.26	2191159.91	картометрический, 0.2 м	—
196	375958.78	2191156.21	картометрический, 0.2 м	—
197	375962.19	2191157.61	картометрический, 0.2 м	—
198	375967.29	2191147.57	картометрический, 0.2 м	—
199	375851.29	2191082.89	картометрический, 0.2 м	—
200	375842.17	2191110.04	картометрический, 0.2 м	—
201	375841.79	2191112.09	картометрический, 0.2 м	—
202	375857.28	2191118.83	картометрический, 0.2 м	—
203	375855.69	2191122.50	картометрический, 0.2 м	—
204	375841.03	2191116.13	картометрический, 0.2 м	—
205	375839.26	2191125.64	картометрический, 0.2 м	—
206	375827.75	2191155.54	картометрический, 0.2 м	—
207	375814.90	2191203.93	картометрический, 0.2 м	—
208	375788.21	2191198.97	картометрический, 0.2 м	—
209	375782.81	2191209.18	картометрический, 0.2 м	—
210	375784.80	2191210.30	картометрический, 0.2 м	—
211	375783.02	2191213.88	картометрический, 0.2 м	—
212	375780.91	2191212.71	картометрический, 0.2 м	—
213	375773.51	2191226.72	картометрический, 0.2 м	—
214	375776.07	2191228.17	картометрический, 0.2 м	—
215	375774.34	2191231.76	картометрический, 0.2 м	—
216	375771.63	2191230.25	картометрический, 0.2 м	—
217	375763.04	2191246.57	картометрический, 0.2 м	—
218	375754.46	2191240.01	картометрический, 0.2 м	—
219	375724.30	2191306.50	картометрический, 0.2 м	—
220	375692.63	2191365.91	картометрический, 0.2 м	—
221	375696.86	2191368.06	картометрический, 0.2 м	—
222	375695.04	2191371.63	картометрический, 0.2 м	—
223	375690.75	2191369.44	картометрический, 0.2 м	—
224	375679.29	2191390.93	картометрический, 0.2 м	—

Сведения о границах охранной зоны газопровода				
Газопровод протяженностью 8 845,26 пог. м, расположенный по адресу: Россия, Тверская область, г. Вышний Волочек (наименование объекта)				
225	375627.95	2191373.36	картометрический, 0.2 м	—
226	375596.23	2191466.08	картометрический, 0.2 м	—
227	375573.90	2191458.44	картометрический, 0.2 м	—
228	375605.62	2191365.72	картометрический, 0.2 м	—
229	375521.53	2191336.95	картометрический, 0.2 м	—
230	375308.96	2191355.90	картометрический, 0.2 м	—
231	375269.93	2191359.30	картометрический, 0.2 м	—
232	375273.74	2191378.93	картометрический, 0.2 м	—
233	375284.75	2191384.63	картометрический, 0.2 м	—
234	375283.69	2191389.00	картометрический, 0.2 м	—
235	375291.70	2191394.66	картометрический, 0.2 м	—
236	375289.18	2191398.23	картометрический, 0.2 м	—
237	375342.79	2191412.48	картометрический, 0.2 м	—
238	375341.77	2191416.34	картометрический, 0.2 м	—
239	375286.23	2191401.58	картометрический, 0.2 м	—
240	375277.86	2191412.77	картометрический, 0.2 м	—
241	375274.76	2191446.74	картометрический, 0.2 м	—
242	375341.21	2191475.33	картометрический, 0.2 м	—
243	375386.07	2191490.48	картометрический, 0.2 м	—
244	375425.18	2191507.30	картометрический, 0.2 м	—
245	375454.67	2191523.24	картометрический, 0.2 м	—
246	375484.49	2191540.94	картометрический, 0.2 м	—
247	375522.44	2191567.82	картометрический, 0.2 м	—
248	375511.23	2191589.53	картометрический, 0.2 м	—
249	375484.17	2191608.53	картометрический, 0.2 м	—
250	375466.69	2191611.60	картометрический, 0.2 м	—
251	375357.58	2191565.72	картометрический, 0.2 м	—
252	375326.43	2191552.39	картометрический, 0.2 м	—
253	375276.49	2191535.46	картометрический, 0.2 м	—
254	375262.62	2191544.19	картометрический, 0.2 м	—
255	375246.64	2191555.43	картометрический, 0.2 м	—
256	375206.21	2191610.02	картометрический, 0.2 м	—
257	375173.67	2191655.61	картометрический, 0.2 м	—
258	375176.51	2191657.47	картометрический, 0.2 м	—
259	375174.16	2191660.76	картометрический, 0.2 м	—
260	375171.39	2191658.85	картометрический, 0.2 м	—
261	375102.50	2191754.13	картометрический, 0.2 м	—
262	375061.53	2191807.45	картометрический, 0.2 м	—
263	375001.96	2191766.79	картометрический, 0.2 м	—
264	375081.21	2191656.29	картометрический, 0.2 м	—
265	375112.75	2191607.78	картометрический, 0.2 м	—
266	375198.16	2191500.05	картометрический, 0.2 м	—
267	375217.58	2191474.86	картометрический, 0.2 м	—

Сведения о границах охранной зоны газопровода				
Газопровод протяженностью 8 845,26 пог. м, расположенный по адресу: Россия, Тверская область, г. Вышний Волочек (наименование объекта)				
268	375254.37	2191450.73	картометрический, 0.2 м	—
269	375270.77	2191446.42	картометрический, 0.2 м	—
270	375273.66	2191414.78	картометрический, 0.2 м	—
271	375255.93	2191414.50	картометрический, 0.2 м	—
272	375253.87	2191386.11	картометрический, 0.2 м	—
273	375237.89	2191380.52	картометрический, 0.2 м	—
274	375200.50	2191373.11	картометрический, 0.2 м	—
275	375191.22	2191373.13	картометрический, 0.2 м	—
276	375073.52	2191401.50	картометрический, 0.2 м	—
277	375072.58	2191397.61	картометрический, 0.2 м	—
278	375190.75	2191369.13	картометрический, 0.2 м	—
279	375200.89	2191369.11	картометрический, 0.2 м	—
280	375238.88	2191376.64	картометрический, 0.2 м	—
281	375256.70	2191382.76	картометрический, 0.2 м	—
282	375262.52	2191386.97	картометрический, 0.2 м	—
283	375269.35	2191378.88	картометрический, 0.2 м	—
284	375265.76	2191359.49	картометрический, 0.2 м	—
285	375252.95	2191360.50	картометрический, 0.2 м	—
286	375206.92	2191364.53	картометрический, 0.2 м	—
287	375106.92	2191357.17	картометрический, 0.2 м	—
288	374990.17	2191267.54	картометрический, 0.2 м	—
289	374973.07	2191221.58	картометрический, 0.2 м	—
290	374937.50	2191212.03	картометрический, 0.2 м	—
291	374890.80	2191230.37	картометрический, 0.2 м	—
292	374854.36	2191252.56	картометрический, 0.2 м	—
293	374818.77	2191282.90	картометрический, 0.2 м	—
294	374790.48	2191298.62	картометрический, 0.2 м	—
295	374735.41	2191339.43	картометрический, 0.2 м	—
296	374689.46	2191379.26	картометрический, 0.2 м	—
297	374700.17	2191392.99	картометрический, 0.2 м	—
298	374688.73	2191402.19	картометрический, 0.2 м	—
299	374686.23	2191399.07	картометрический, 0.2 м	—
300	374694.59	2191392.35	картометрический, 0.2 м	—
301	374686.40	2191381.91	картометрический, 0.2 м	—
302	374652.43	2191411.39	картометрический, 0.2 м	—
303	374629.22	2191434.26	картометрический, 0.2 м	—
304	374585.83	2191479.28	картометрический, 0.2 м	—
305	374521.84	2191549.64	картометрический, 0.2 м	—
306	374454.22	2191490.35	картометрический, 0.2 м	—
307	374405.55	2191543.51	картометрический, 0.2 м	—
308	374305.51	2191657.01	картометрический, 0.2 м	—
309	374247.31	2191718.02	картометрический, 0.2 м	—
310	374230.64	2191720.26	картометрический, 0.2 м	—

Сведения о границах охранной зоны газопровода				
Газопровод протяженностью 8 845,26 пог. м, расположенный по адресу: Россия, Тверская область, г. Вышний Волочек (наименование объекта)				
311	374216.10	2191730.28	картометрический, 0.2 м	—
312	374201.06	2191744.79	картометрический, 0.2 м	—
313	374194.13	2191760.55	картометрический, 0.2 м	—
314	374195.47	2191781.44	картометрический, 0.2 м	—
315	374048.77	2191931.06	картометрический, 0.2 м	—
316	374003.17	2191976.88	картометрический, 0.2 м	—
317	373882.60	2192095.98	картометрический, 0.2 м	—
318	373879.79	2192093.14	картометрический, 0.2 м	—
319	374000.35	2191974.05	картометрический, 0.2 м	—
320	374045.92	2191928.25	картометрический, 0.2 м	—
321	374191.36	2191779.91	картометрический, 0.2 м	—
322	374190.08	2191759.83	картометрический, 0.2 м	—
323	374197.72	2191742.46	картометрический, 0.2 м	—
324	374213.56	2191727.17	картометрический, 0.2 м	—
325	374229.16	2191716.43	картометрический, 0.2 м	—
326	374245.39	2191714.24	картометрический, 0.2 м	—
327	374302.56	2191654.31	картометрический, 0.2 м	—
328	374402.57	2191540.84	картометрический, 0.2 м	—
329	374453.91	2191484.76	картометрический, 0.2 м	—
330	374521.52	2191544.05	картометрический, 0.2 м	—
331	374582.91	2191476.55	картометрический, 0.2 м	—
332	374626.38	2191431.45	картометрический, 0.2 м	—
333	374649.71	2191408.45	картометрический, 0.2 м	—
334	374685.52	2191377.37	картометрический, 0.2 м	—
335	374666.84	2191262.76	картометрический, 0.2 м	—
336	374670.78	2191262.12	картометрический, 0.2 м	—
337	374689.08	2191374.29	картометрический, 0.2 м	—
338	374732.91	2191336.30	картометрический, 0.2 м	—
339	374788.31	2191295.25	картометрический, 0.2 м	—
340	374816.48	2191279.60	картометрический, 0.2 м	—
341	374852.00	2191249.31	картометрический, 0.2 м	—
342	374888.99	2191226.79	картометрический, 0.2 м	—
343	374938.54	2191208.17	картометрический, 0.2 м	—
344	374976.10	2191218.25	картометрический, 0.2 м	—
345	374993.45	2191265.02	картометрический, 0.2 м	—
346	375108.40	2191353.27	картометрический, 0.2 м	—
347	375206.90	2191360.52	картометрический, 0.2 м	—
348	375252.62	2191356.51	картометрический, 0.2 м	—
349	375267.25	2191355.52	картометрический, 0.2 м	—
350	375308.83	2191351.89	картометрический, 0.2 м	—
351	375522.02	2191332.89	картометрический, 0.2 м	—
352	375606.92	2191361.94	картометрический, 0.2 м	—
353	375638.64	2191269.21	картометрический, 0.2 м	—

Сведения о границах охранной зоны газопровода				
Газопровод протяженностью 8 845,26 пог. м, расположенный по адресу: Россия, Тверская область, г. Вышний Волочек (наименование объекта)				
354	375660.97	2191276.85	картометрический, 0.2 м	—
355	375629.24	2191369.58	картометрический, 0.2 м	—
356	375677.37	2191386.04	картометрический, 0.2 м	—
357	375720.71	2191304.73	картометрический, 0.2 м	—
358	375746.22	2191248.50	картометрический, 0.2 м	—
359	375726.59	2191240.54	картометрический, 0.2 м	—
360	375737.23	2191213.15	картометрический, 0.2 м	—
361	375758.97	2191224.96	картометрический, 0.2 м	—
362	375754.79	2191235.24	картометрический, 0.2 м	—
363	375760.53	2191238.49	картометрический, 0.2 м	—
364	375783.57	2191191.16	картометрический, 0.2 м	—
365	375811.30	2191196.83	картометрический, 0.2 м	—
366	375819.62	2191156.25	картометрический, 0.2 м	—
367	375832.09	2191127.25	картометрический, 0.2 м	—
368	375825.47	2191127.23	картометрический, 0.2 м	—
369	375814.82	2191124.55	картометрический, 0.2 м	—
370	375778.63	2191111.53	картометрический, 0.2 м	—
371	375790.71	2191071.59	картометрический, 0.2 м	—
372	375745.65	2191057.96	картометрический, 0.2 м	—
373	375703.81	2191095.43	картометрический, 0.2 м	—
374	375701.14	2191092.45	картометрический, 0.2 м	—
375	375744.66	2191053.48	картометрический, 0.2 м	—
376	375795.91	2191068.98	картометрический, 0.2 м	—
377	375783.58	2191109.06	картометрический, 0.2 м	—
378	375815.99	2191120.72	картометрический, 0.2 м	—
379	375825.97	2191123.23	картометрический, 0.2 м	—
380	375833.56	2191123.25	картометрический, 0.2 м	—
381	375836.23	2191111.61	картометрический, 0.2 м	—
382	375826.06	2191108.44	картометрический, 0.2 м	—
383	375827.25	2191104.62	картометрический, 0.2 м	—
384	375837.44	2191107.79	картометрический, 0.2 м	—
385	375847.76	2191076.34	картометрический, 0.2 м	—
386	375849.24	2191077.17	картометрический, 0.2 м	—
387	375854.21	2191068.54	картометрический, 0.2 м	—
388	375885.37	2191085.72	картометрический, 0.2 м	—
389	375886.39	2191084.07	картометрический, 0.2 м	—
390	375889.92	2191085.95	картометрический, 0.2 м	—
391	375889.00	2191087.43	картометрический, 0.2 м	—
392	375935.06	2191113.12	картометрический, 0.2 м	—
393	375944.59	2191095.84	картометрический, 0.2 м	—
394	375948.12	2191097.89	картометрический, 0.2 м	—
395	375938.57	2191115.05	картометрический, 0.2 м	—
396	376018.42	2191159.08	картометрический, 0.2 м	—

Сведения о границах охранной зоны газопровода				
Газопровод протяженностью 8 845,26 пог. м, расположенный по адресу: Россия, Тверская область, г. Вышний Волочек (наименование объекта)				
397	376022.32	2191151.15	картометрический, 0.2 м	—
398	376025.91	2191152.92	картометрический, 0.2 м	—
399	376021.92	2191161.01	картометрический, 0.2 м	—
400	376030.54	2191165.77	картометрический, 0.2 м	—
401	376045.34	2191139.37	картометрический, 0.2 м	—
402	376054.53	2191143.64	картометрический, 0.2 м	—
403	376058.27	2191137.65	картометрический, 0.2 м	—
404	376176.01	2191196.04	картометрический, 0.2 м	—
405	376174.23	2191199.62	картометрический, 0.2 м	—
406	376059.75	2191142.84	картометрический, 0.2 м	—
407	376057.94	2191145.73	картометрический, 0.2 м	—
408	376130.41	2191181.69	картометрический, 0.2 м	—
409	376126.21	2191189.92	картометрический, 0.2 м	—
410	376133.12	2191192.84	картометрический, 0.2 м	—
411	376131.55	2191196.52	картометрический, 0.2 м	—
412	376116.27	2191190.05	картометрический, 0.2 м	—
413	376117.84	2191186.37	картометрический, 0.2 м	—
414	376122.51	2191188.35	картометрический, 0.2 м	—
415	376125.01	2191183.47	картометрический, 0.2 м	—
416	376055.89	2191149.03	картометрический, 0.2 м	—
417	376033.70	2191184.59	картометрический, 0.2 м	—
418	375970.79	2191149.52	картометрический, 0.2 м	—
419	375956.53	2191177.58	картометрический, 0.2 м	—
420	376002.52	2191198.14	картометрический, 0.2 м	—
421	376003.43	2191196.04	картометрический, 0.2 м	—
422	376007.10	2191197.63	картометрический, 0.2 м	—
423	376006.18	2191199.74	картометрический, 0.2 м	—
424	376045.06	2191216.76	картометрический, 0.2 м	—
425	376046.54	2191213.47	картометрический, 0.2 м	—
426	376050.19	2191215.10	картометрический, 0.2 м	—
427	376048.73	2191218.38	картометрический, 0.2 м	—
428	376091.81	2191237.62	картометрический, 0.2 м	—
429	376093.17	2191234.57	картометрический, 0.2 м	—
430	376096.83	2191236.20	картометрический, 0.2 м	—
431	376095.50	2191239.21	картометрический, 0.2 м	—
432	376105.62	2191243.66	картометрический, 0.2 м	—
433	376106.82	2191240.91	картометрический, 0.2 м	—
434	376110.48	2191242.51	картометрический, 0.2 м	—
435	376109.32	2191245.18	картометрический, 0.2 м	—
436	376148.35	2191260.11	картометрический, 0.2 м	—
437	376177.24	2191277.08	картометрический, 0.2 м	—
438	376183.47	2191265.12	картометрический, 0.2 м	—
439	376228.63	2191272.70	картометрический, 0.2 м	—

Сведения о границах охранной зоны газопровода				
Газопровод протяженностью 8 845,26 пог. м, расположенный по адресу: Россия, Тверская область, г. Вышний Волочек (наименование объекта)				
1	376309.74	2191272.04	картометрический, 0.2 м	—
440	376052.29	2191147.24	картометрический, 0.2 м	—
441	376032.32	2191179.25	картометрический, 0.2 м	—
442	375972.60	2191145.95	картометрический, 0.2 м	—
443	375975.60	2191140.04	картометрический, 0.2 м	—
444	376032.09	2191171.19	картометрический, 0.2 м	—
445	376047.00	2191144.60	картометрический, 0.2 м	—
440	376052.29	2191147.24	картометрический, 0.2 м	—
446	375969.10	2191144.00	картометрический, 0.2 м	—
447	375852.72	2191079.11	картометрический, 0.2 м	—
448	375855.72	2191073.93	картометрический, 0.2 м	—
449	375972.19	2191137.92	картометрический, 0.2 м	—
446	375969.10	2191144.00	картометрический, 0.2 м	—
450	375517.29	2191569.07	картометрический, 0.2 м	—
451	375508.12	2191586.83	картометрический, 0.2 м	—
452	375482.60	2191604.75	картометрический, 0.2 м	—
453	375467.16	2191607.46	картометрический, 0.2 м	—
454	375362.63	2191563.48	картометрический, 0.2 м	—
455	375364.43	2191558.77	картометрический, 0.2 м	—
456	375360.73	2191557.26	картометрический, 0.2 м	—
457	375358.89	2191561.93	картометрический, 0.2 м	—
458	375329.64	2191549.42	картометрический, 0.2 м	—
459	375330.57	2191546.73	картометрический, 0.2 м	—
460	375326.79	2191545.42	картометрический, 0.2 м	—
461	375325.90	2191547.99	картометрический, 0.2 м	—
462	375278.29	2191531.84	картометрический, 0.2 м	—
463	375278.37	2191529.84	картометрический, 0.2 м	—
464	375274.38	2191529.68	картометрический, 0.2 м	—
465	375274.28	2191532.13	картометрический, 0.2 м	—
466	375260.41	2191540.86	картометрический, 0.2 м	—
467	375243.81	2191552.53	картометрический, 0.2 м	—
468	375202.97	2191607.67	картометрический, 0.2 м	—
469	375168.35	2191656.20	картометрический, 0.2 м	—
470	375099.30	2191751.74	картометрический, 0.2 м	—
471	375060.66	2191802.01	картометрический, 0.2 м	—
472	375007.59	2191765.80	картометрический, 0.2 м	—
473	375084.51	2191658.54	картометрический, 0.2 м	—
474	375116.00	2191610.11	картометрический, 0.2 м	—
475	375201.31	2191502.52	картометрический, 0.2 м	—
476	375220.34	2191477.83	картометрический, 0.2 м	—

Сведения о границах охранной зоны газопровода				
Газопровод протяженностью 8 845,26 пог. м, расположенный по адресу: Россия, Тверская область, г. Вышний Волочек (наименование объекта)				
477	375256.02	2191454.44	картометрический, 0.2 м	—
478	375272.48	2191450.11	картометрический, 0.2 м	—
479	375287.44	2191456.55	картометрический, 0.2 м	—
480	375283.49	2191467.90	картометрический, 0.2 м	—
481	375287.01	2191469.37	картометрический, 0.2 м	—
482	375291.14	2191458.09	картометрический, 0.2 м	—
483	375339.78	2191479.07	картометрический, 0.2 м	—
484	375382.33	2191493.41	картометрический, 0.2 м	—
485	375379.50	2191501.47	картометрический, 0.2 м	—
486	375383.28	2191502.80	картометрический, 0.2 м	—
487	375386.07	2191494.83	картометрический, 0.2 м	—
488	375421.86	2191510.22	картометрический, 0.2 м	—
489	375419.04	2191519.14	картометрический, 0.2 м	—
490	375422.99	2191520.58	картометрический, 0.2 м	—
491	375425.49	2191512.01	картометрический, 0.2 м	—
492	375450.80	2191525.70	картометрический, 0.2 м	—
493	375447.03	2191534.61	картометрический, 0.2 м	—
494	375450.65	2191536.31	картометрический, 0.2 м	—
495	375454.31	2191527.68	картометрический, 0.2 м	—
496	375481.31	2191543.70	картометрический, 0.2 м	—
497	375478.86	2191548.54	картометрический, 0.2 м	—
498	375482.48	2191550.24	картометрический, 0.2 м	—
499	375484.65	2191545.95	картометрический, 0.2 м	—
450	375517.29	2191569.07	картометрический, 0.2 м	—
500	375756.81	2191265.47	картометрический, 0.2 м	—
501	375754.93	2191269.00	картометрический, 0.2 м	—
502	375751.79	2191267.32	картометрический, 0.2 м	—
503	375753.67	2191263.79	картометрический, 0.2 м	—
500	375756.81	2191265.47	картометрический, 0.2 м	—
504	375743.85	2191290.06	картометрический, 0.2 м	—
505	375741.99	2191293.69	картометрический, 0.2 м	—
506	375738.32	2191291.72	картометрический, 0.2 м	—
507	375740.21	2191288.19	картометрический, 0.2 м	—
504	375743.85	2191290.06	картометрический, 0.2 м	—
508	375725.18	2191317.16	картометрический, 0.2 м	—
509	375732.30	2191320.97	картометрический, 0.2 м	—
510	375730.41	2191324.49	картометрический, 0.2 м	—
511	375723.30	2191320.68	картометрический, 0.2 м	—
508	375725.18	2191317.16	картометрический, 0.2 м	—
			картометрический, 0.2 м	—

Сведения о границах охранной зоны газопровода				
Газопровод протяженностью 8 845,26 пог. м, расположенный по адресу: Россия, Тверская область, г. Вышний Волочек (наименование объекта)				
512	375717.12	2191339.52	картометрический, 0.2 м	—
513	375715.09	2191342.97	картометрический, 0.2 м	—
514	375712.19	2191341.42	картометрический, 0.2 м	—
515	375714.08	2191337.89	картометрический, 0.2 м	—
512	375717.12	2191339.52	картометрический, 0.2 м	—
516	375694.04	2191332.61	картометрический, 0.2 м	—
517	375697.60	2191334.43	картометрический, 0.2 м	—
518	375693.78	2191341.90	картометрический, 0.2 м	—
519	375690.28	2191340.18	картометрический, 0.2 м	—
516	375694.04	2191332.61	картометрический, 0.2 м	—
520	375669.41	2191396.11	картометрический, 0.2 м	—
521	375668.14	2191398.45	картометрический, 0.2 м	—
522	375678.31	2191403.99	картометрический, 0.2 м	—
523	375676.41	2191407.53	картометрический, 0.2 м	—
524	375660.43	2191398.82	картометрический, 0.2 м	—
525	375662.47	2191395.03	картометрический, 0.2 м	—
526	375664.77	2191396.13	картометрический, 0.2 м	—
527	375665.96	2191394.09	картометрический, 0.2 м	—
520	375669.41	2191396.11	картометрический, 0.2 м	—
528	375674.02	2191420.47	картометрический, 0.2 м	—
529	375672.17	2191423.97	картометрический, 0.2 м	—
530	375669.35	2191422.48	картометрический, 0.2 м	—
531	375671.21	2191418.95	картометрический, 0.2 м	—
528	375674.02	2191420.47	картометрический, 0.2 м	—
532	375664.54	2191443.20	картометрический, 0.2 м	—
533	375662.65	2191446.80	картометрический, 0.2 м	—
534	375660.61	2191446.16	картометрический, 0.2 м	—
535	375661.81	2191442.34	картометрический, 0.2 м	—
532	375664.54	2191443.20	картометрический, 0.2 м	—
536	375649.85	2191469.61	картометрический, 0.2 м	—
537	375647.99	2191473.16	картометрический, 0.2 м	—
538	375645.04	2191471.61	картометрический, 0.2 м	—
539	375646.90	2191468.06	картометрический, 0.2 м	—
536	375649.85	2191469.61	картометрический, 0.2 м	—
540	375640.13	2191488.32	картометрический, 0.2 м	—
541	375638.27	2191491.86	картометрический, 0.2 м	—
542	375634.85	2191490.07	картометрический, 0.2 м	—

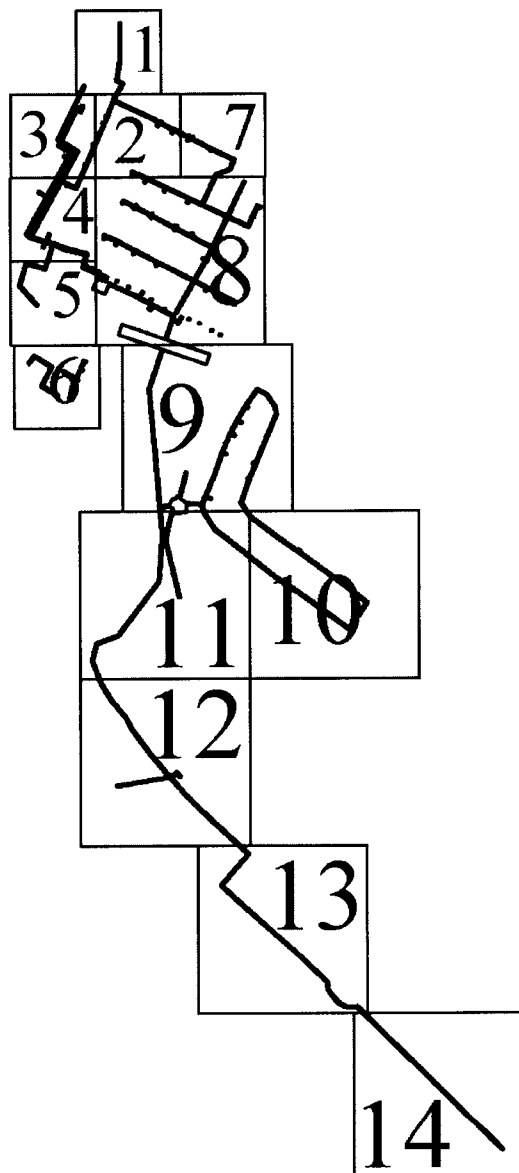
Сведения о границах охранной зоны газопровода				
Газопровод протяженностью 8 845,26 пог. м, расположенный по адресу: Россия, Тверская область, г. Вышний Волочек (наименование объекта)				
543	375636.71	2191486.52	картометрический, 0.2 м	—
540	375640.13	2191488.32	картометрический, 0.2 м	—
544	375596.07	2191086.30	картометрический, 0.2 м	—
545	375571.41	2191126.51	картометрический, 0.2 м	—
546	375529.73	2191105.66	картометрический, 0.2 м	—
547	375509.84	2191139.19	картометрический, 0.2 м	—
548	375506.40	2191137.15	картометрический, 0.2 м	—
549	375528.19	2191100.42	картометрический, 0.2 м	—
550	375569.92	2191121.29	картометрический, 0.2 м	—
551	375590.80	2191087.24	картометрический, 0.2 м	—
552	375576.17	2191075.69	картометрический, 0.2 м	—
553	375578.65	2191072.55	картометрический, 0.2 м	—
544	375596.07	2191086.30	картометрический, 0.2 м	—
554	375562.62	2191149.00	картометрический, 0.2 м	—
555	375550.62	2191170.71	картометрический, 0.2 м	—
556	375548.27	2191176.02	картометрический, 0.2 м	—
557	375563.28	2191183.92	картометрический, 0.2 м	—
558	375584.60	2191192.84	картометрический, 0.2 м	—
559	375582.01	2191199.38	картометрический, 0.2 м	—
560	375578.29	2191197.90	картометрический, 0.2 м	—
561	375579.49	2191195.03	картометрический, 0.2 м	—
562	375565.47	2191189.17	картометрический, 0.2 м	—
563	375563.90	2191193.05	картометрический, 0.2 м	—
564	375560.19	2191191.55	картометрический, 0.2 м	—
565	375561.83	2191187.49	картометрический, 0.2 м	—
566	375544.67	2191178.67	картометрический, 0.2 м	—
567	375542.83	2191182.66	картометрический, 0.2 м	—
568	375539.19	2191180.99	картометрический, 0.2 м	—
569	375540.99	2191177.09	картометрический, 0.2 м	—
570	375528.48	2191171.11	картометрический, 0.2 м	—
571	375503.86	2191165.76	картометрический, 0.2 м	—
572	375501.48	2191170.48	картометрический, 0.2 м	—
573	375497.90	2191168.68	картометрический, 0.2 м	—
574	375501.60	2191161.24	картометрический, 0.2 м	—
575	375529.76	2191167.30	картометрический, 0.2 м	—
576	375544.69	2191174.21	картометрический, 0.2 м	—
577	375547.03	2191168.92	картометрический, 0.2 м	—
578	375559.12	2191147.06	картометрический, 0.2 м	—
554	375562.62	2191149.00	картометрический, 0.2 м	—

Сведения о границах охранной зоны газопровода


Газопровод протяженностью 8 845,26 пог. м, расположенный по адресу: Россия, Тверская область,
г. Вышний Волочек
(наименование объекта)

III. Графическое описание местоположения границ охранной зоны газопровода

Обзорная схема



Используемые условные знаки и обозначения:

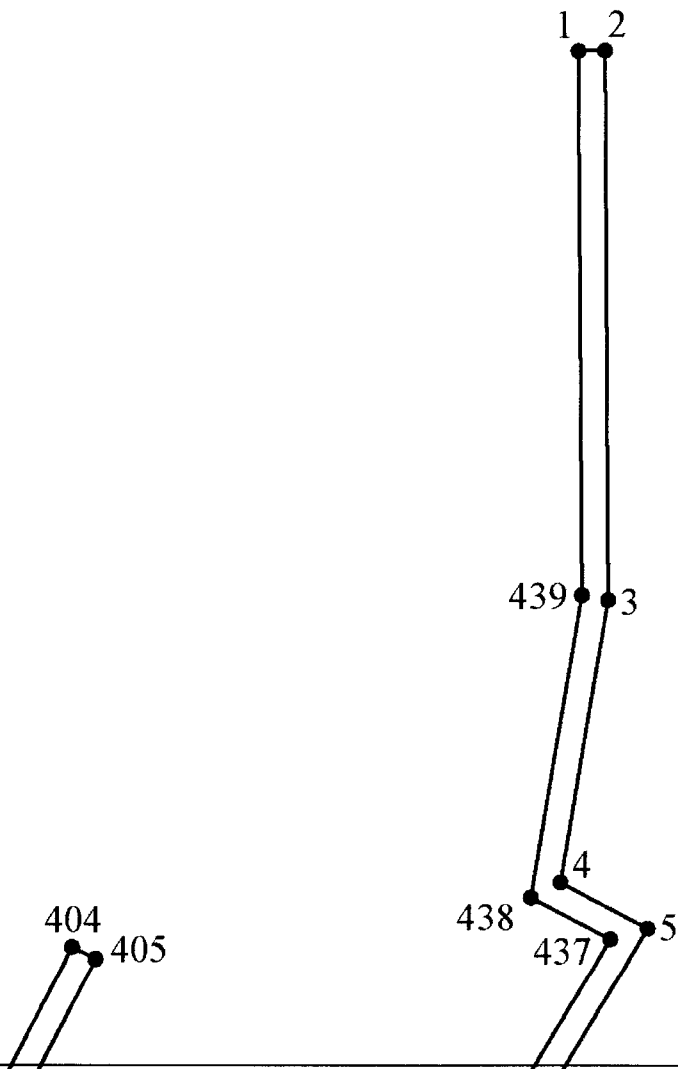


– граница охранной зоны газопровода


Сведения о границах охранной зоны газопровода

Газопровод протяженностью 8 845,26 пог. м, расположенный по адресу: Россия, Тверская область,
г. Вышний Волочек
(наименование объекта)

Лист 1



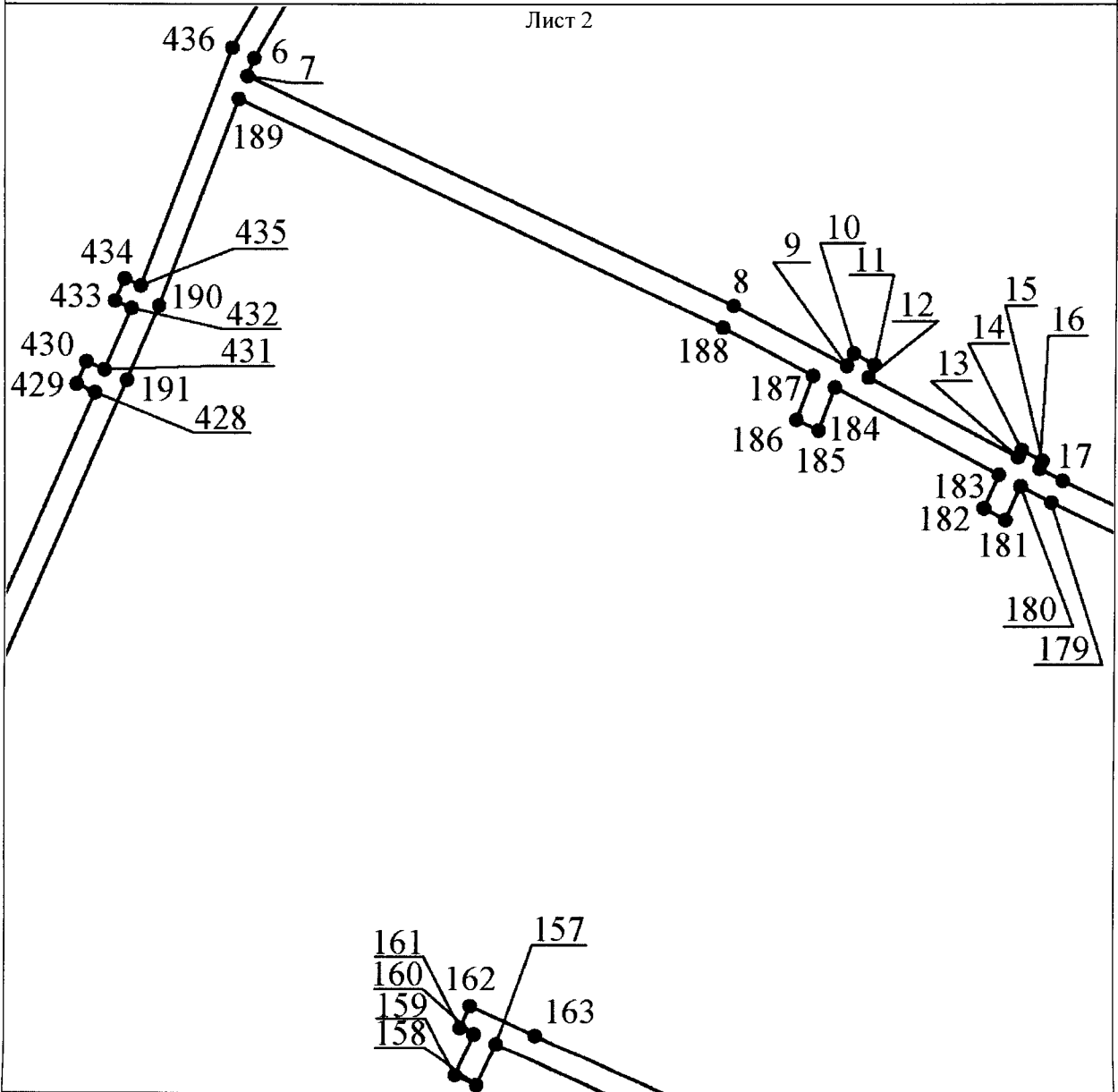
Используемые условные знаки и обозначения:

 – граница охранной зоны газопровода


Сведения о границах охранной зоны газопровода

Газопровод протяженностью 8 845,26 пог. м, расположенный по адресу: Россия, Тверская область,
г. Вышний Волочек
(наименование объекта)

Лист 2



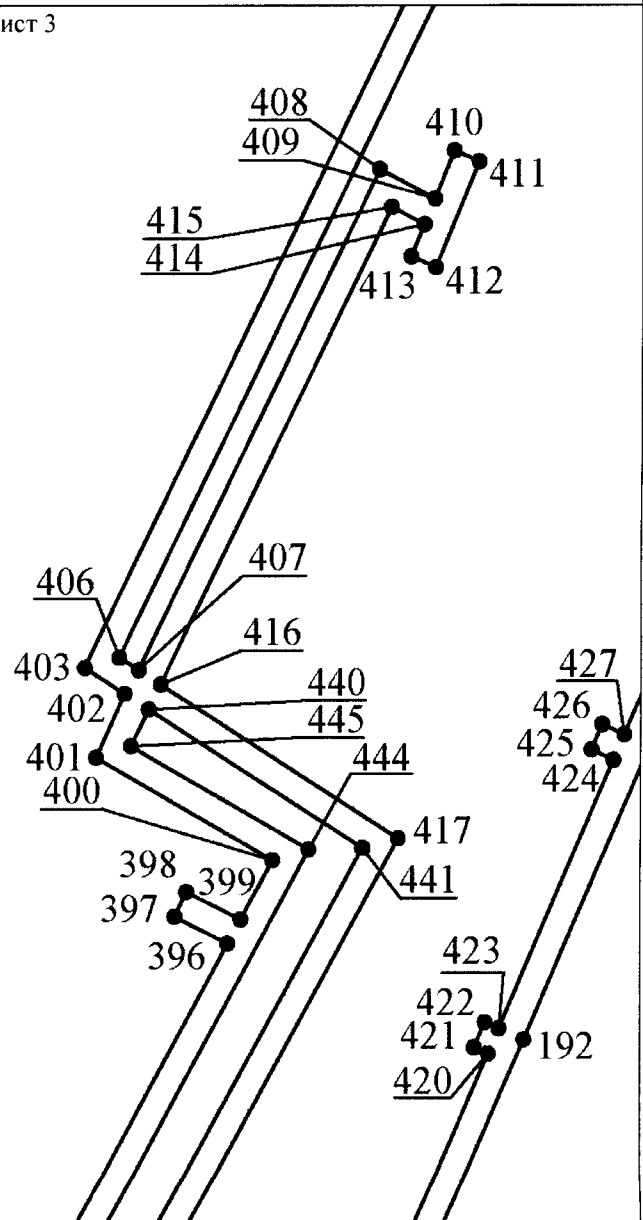
Используемые условные знаки и обозначения:

 – граница охранной зоны газопровода


Сведения о границах охранной зоны газопровода

Газопровод протяженностью 8 845,26 пог. м, расположенный по адресу: Россия, Тверская область,
г. Вышний Волочек
(наименование объекта)

Лист 3



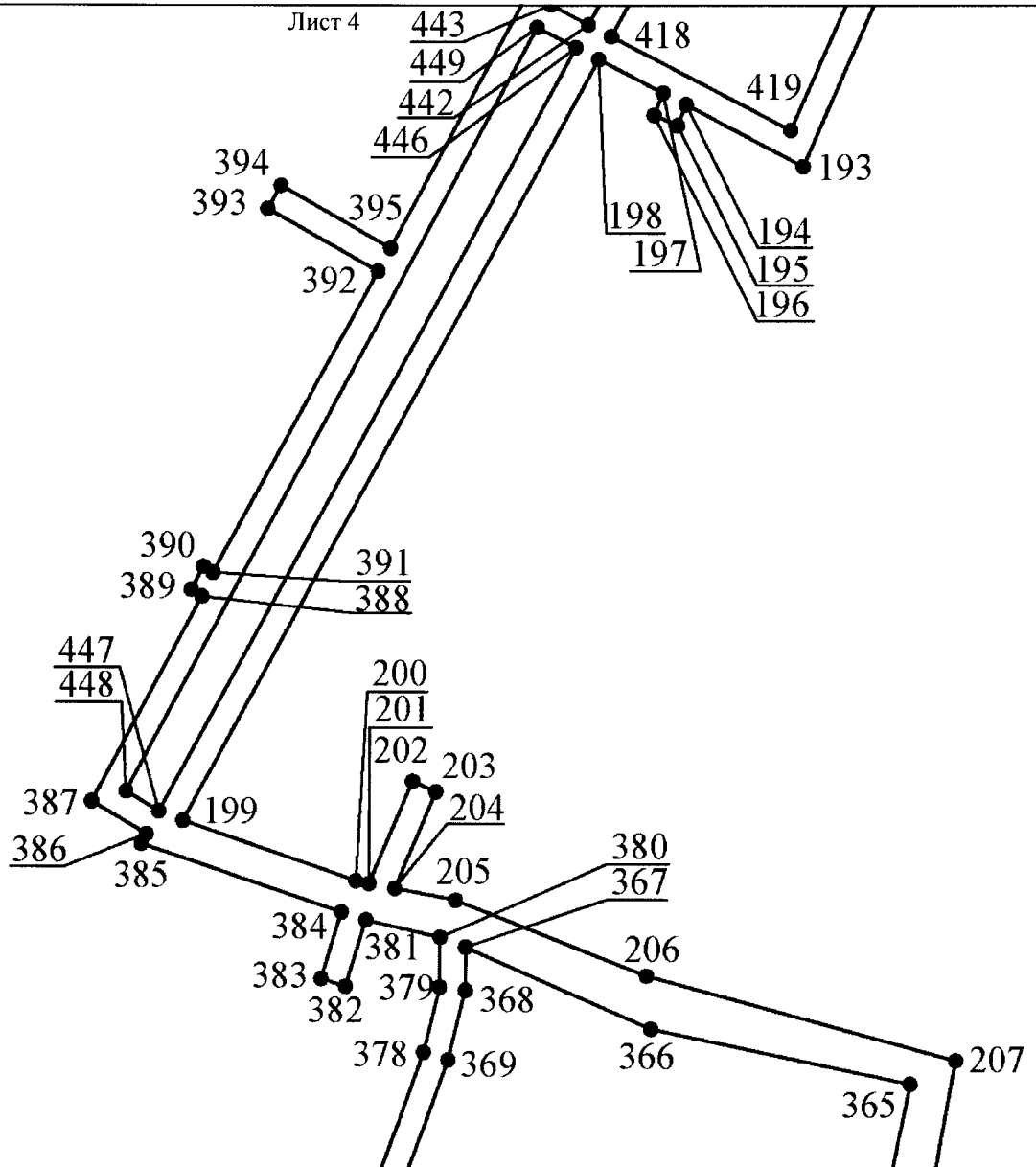
Используемые условные знаки и обозначения:




– граница охранной зоны газопровода

Сведения о границах охранной зоны газопровода

Газопровод протяженностью 8 845,26 пог. м, расположенный по адресу: Россия, Тверская область,
г. Вышний Волочек
(наименование объекта)

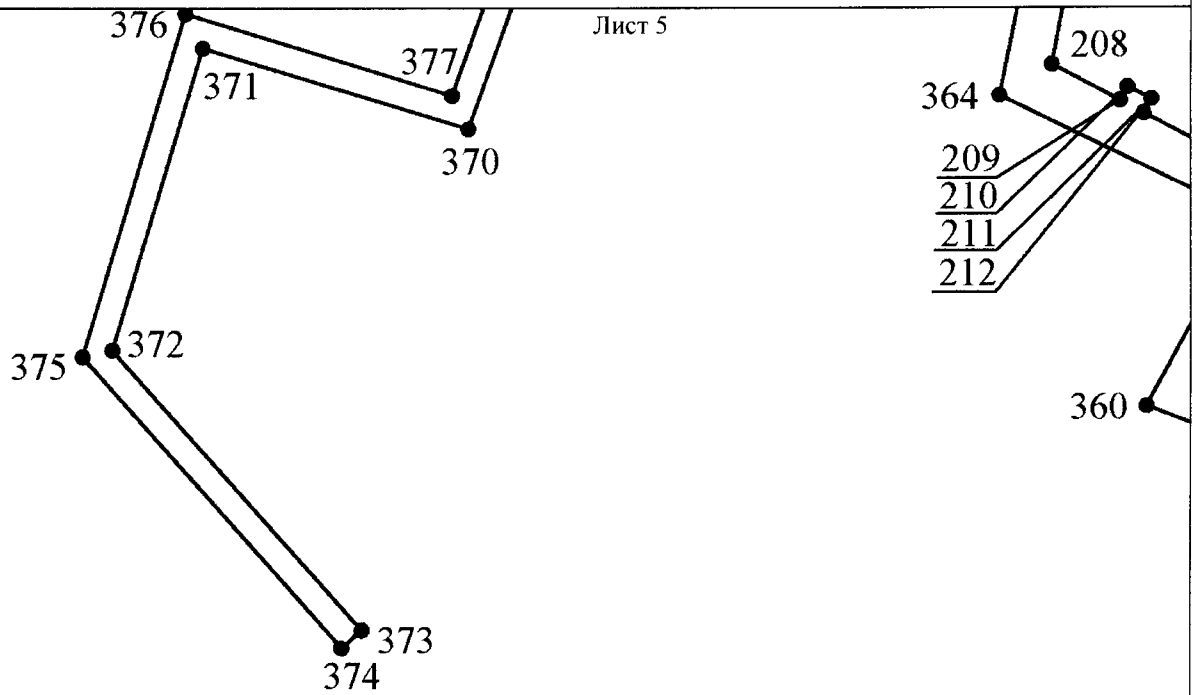


Используемые условные знаки и обозначения:


 – граница охранной зоны газопровода

Сведения о границах охранной зоны газопровода

Газопровод протяженностью 8 845,26 пог. м, расположенный по адресу: Россия, Тверская область,
г. Вышний Волочек
(наименование объекта)



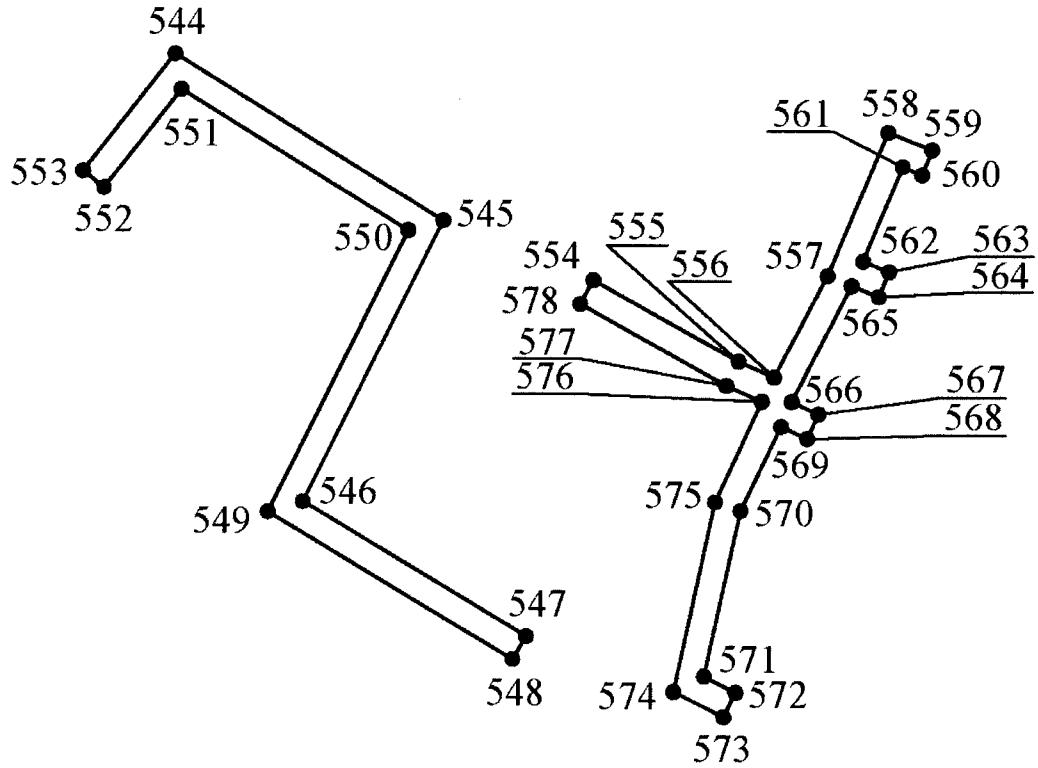
Используемые условные знаки и обозначения:

 – граница охранной зоны газопровода


Сведения о границах охранной зоны газопровода

Газопровод протяженностью 8 845,26 пог. м, расположенный по адресу: Россия, Тверская область,
г. Вышний Волочек
(наименование объекта)

Лист 6



Используемые условные знаки и обозначения:

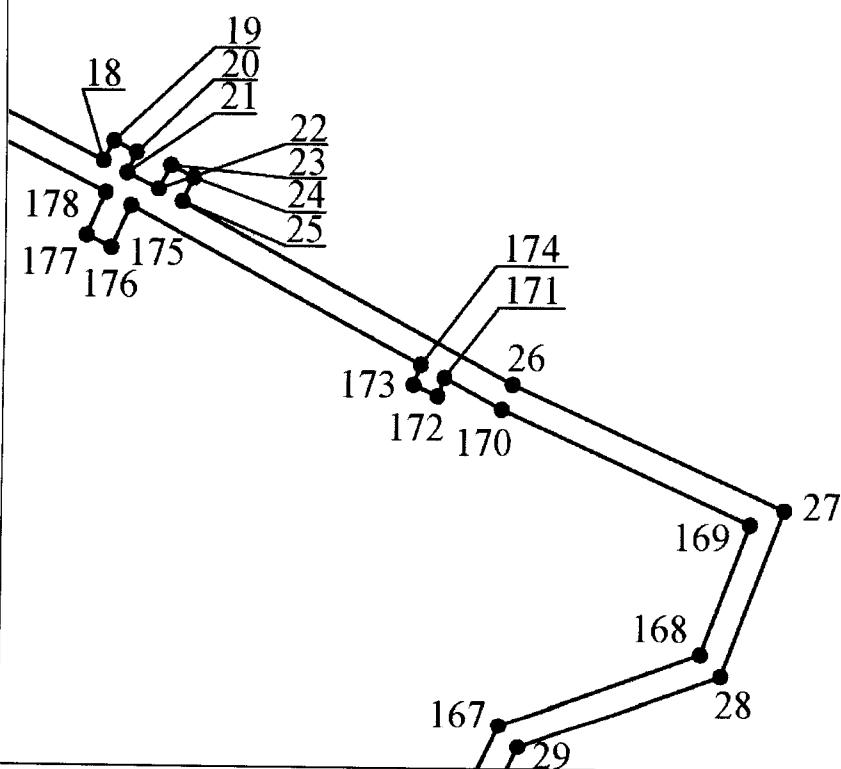


– граница охранной зоны газопровода


Сведения о границах охранной зоны газопровода

Газопровод протяженностью 8 845,26 пог. м, расположенный по адресу: Россия, Тверская область,
г. Вышний Волочек
(наименование объекта)

Лист 7



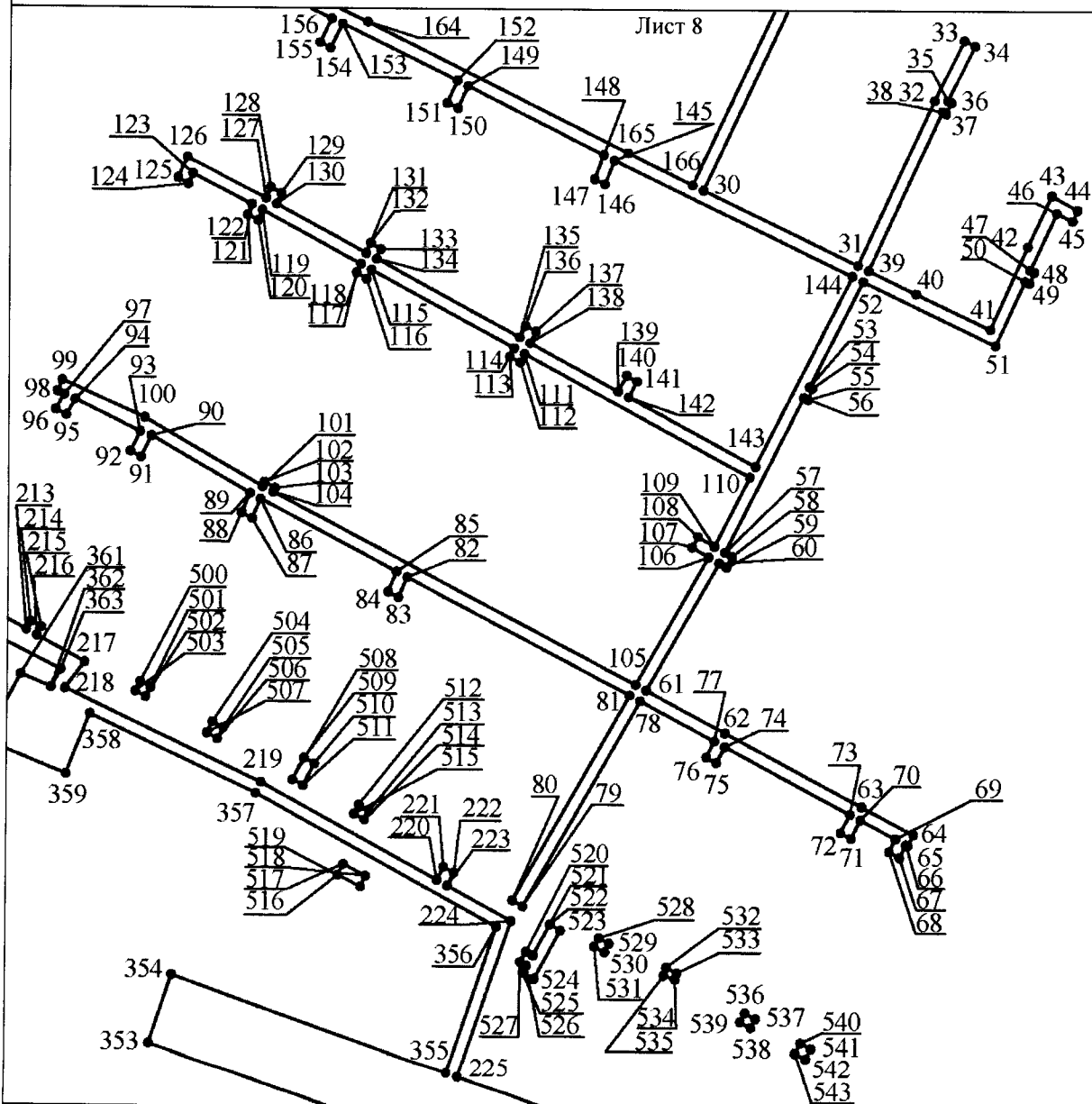
Используемые условные знаки и обозначения:



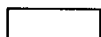
– граница охранной зоны газопровода

Сведения о границах охранной зоны газопровода

Газопровод протяженностью 8 845,26 пог. м, расположенный по адресу: Россия, Тверская область,
г. Вышний Волочек
(наименование объекта)



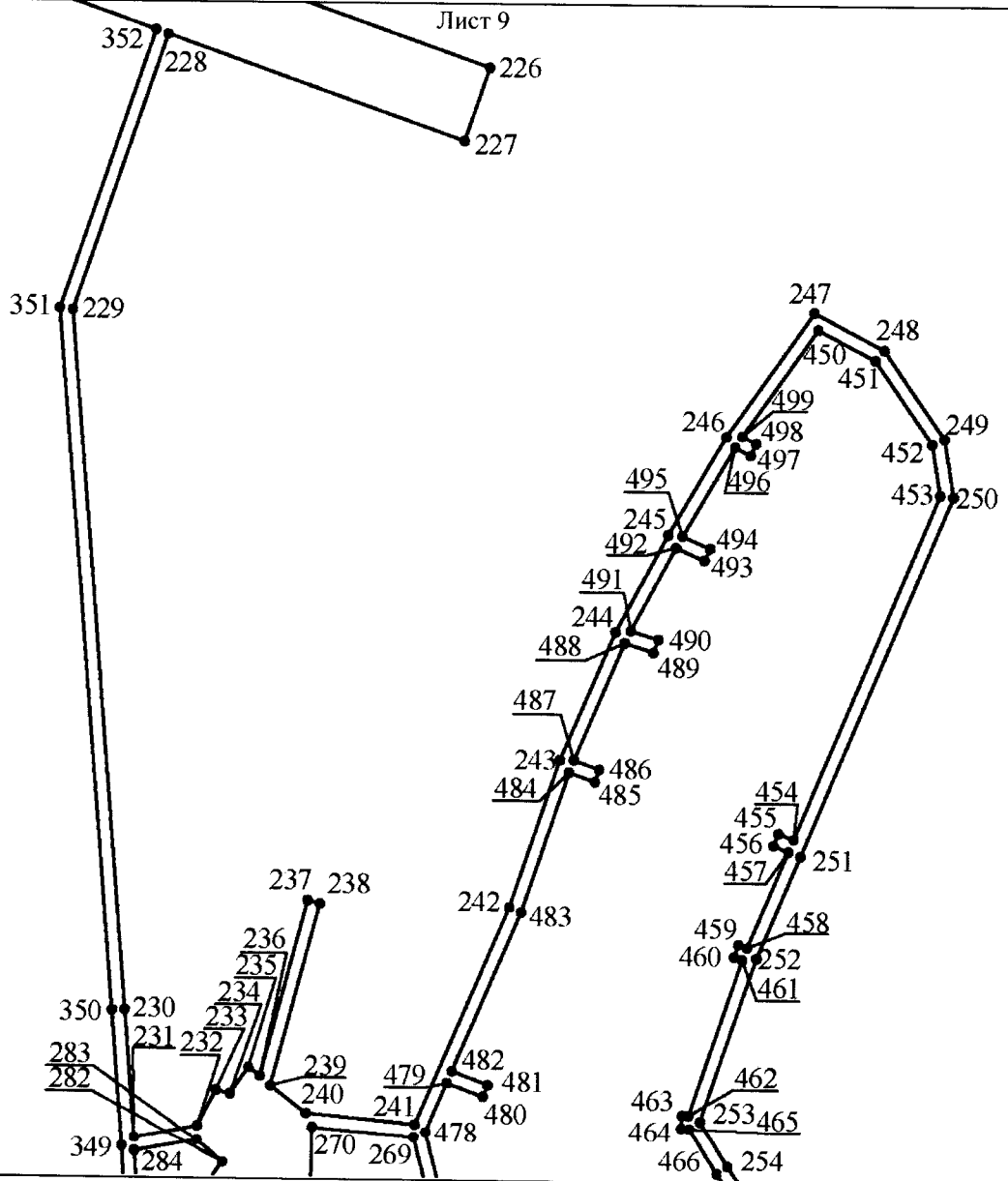
Используемые условные знаки и обозначения:




– граница охранной зоны газопровода

Сведения о границах охранной зоны газопровода

Газопровод протяженностью 8 845,26 пог. м, расположенный по адресу: Россия, Тверская область, г. Вышний Волочек (наименование объекта)



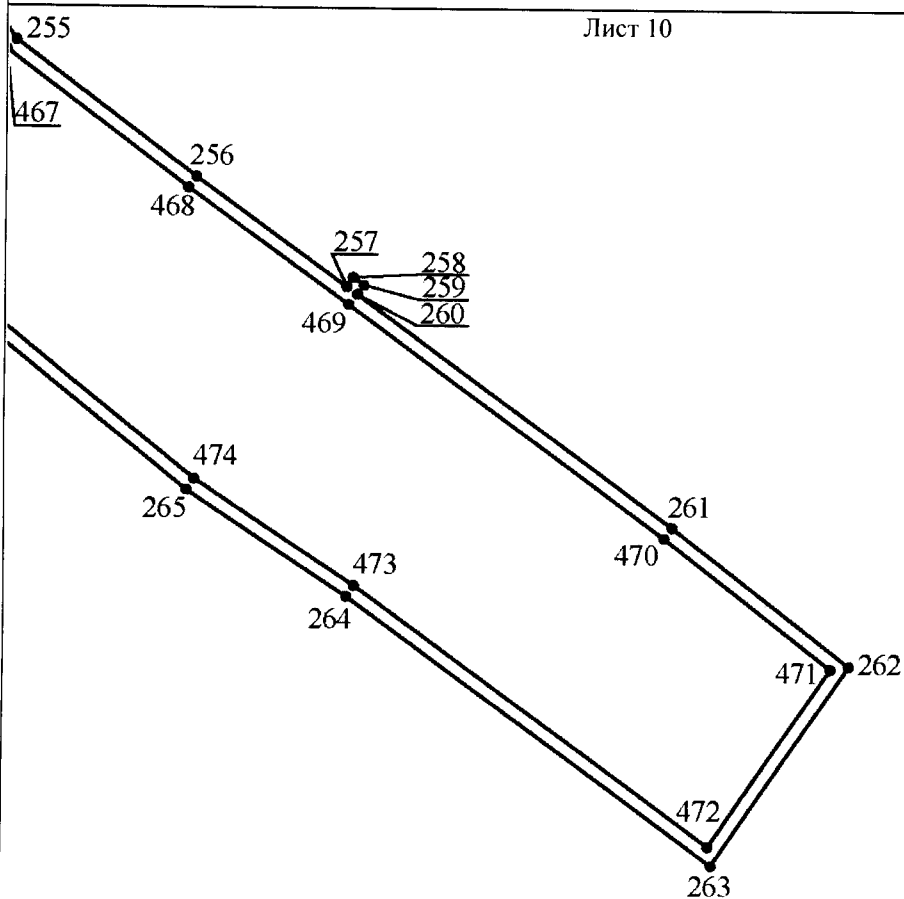
Используемые условные знаки и обозначения:

 – граница охранной зоны газопровода

Сведения о границах охранной зоны газопровода

Газопровод протяженностью 8 845,26 пог. м, расположенный по адресу: Россия, Тверская область,
г. Вышний Волочек
(наименование объекта)

Лист 10



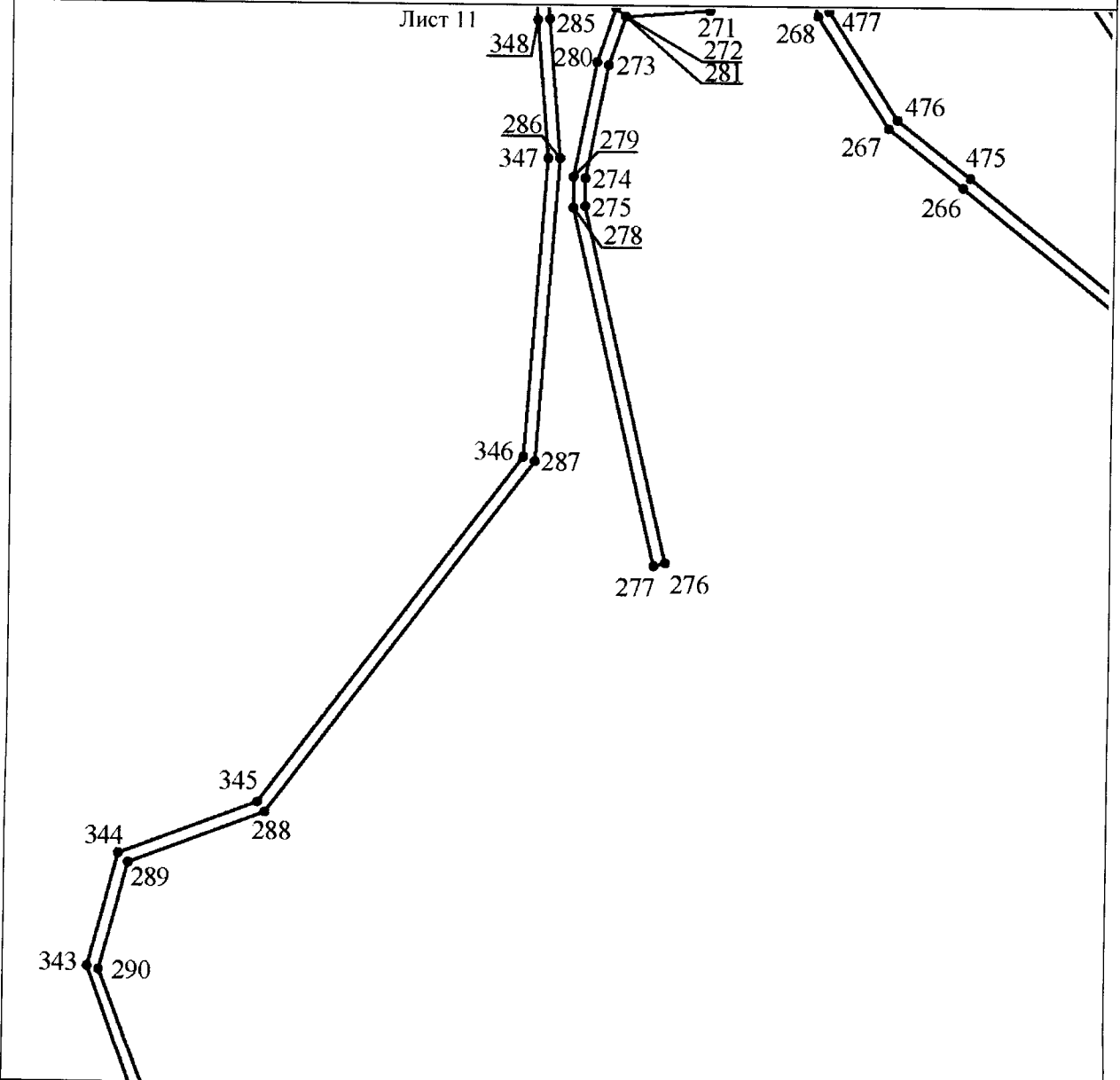
Используемые условные знаки и обозначения:




– граница охранной зоны газопровода

Сведения о границах охранной зоны газопровода

Газопровод протяженностью 8 845,26 пог. м, расположенный по адресу: Россия, Тверская область,
г. Вышний Волочек
(наименование объекта)



Используемые условные знаки и обозначения:

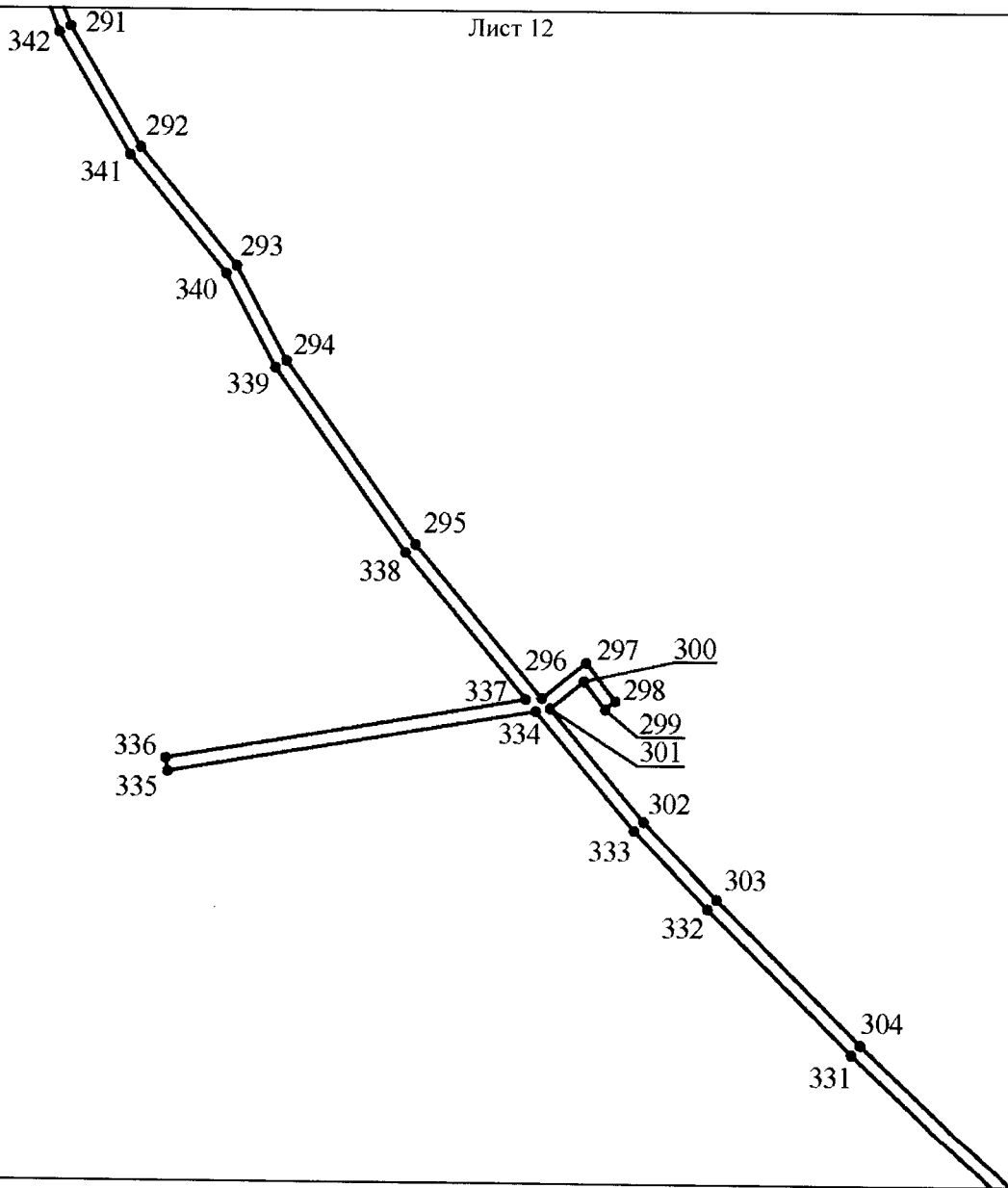


– граница охранной зоны газопровода


Сведения о границах охранной зоны газопровода

Газопровод протяженностью 8 845,26 пог. м, расположенный по адресу: Россия, Тверская область,
г. Вышний Волочек
(наименование объекта)

Лист 12



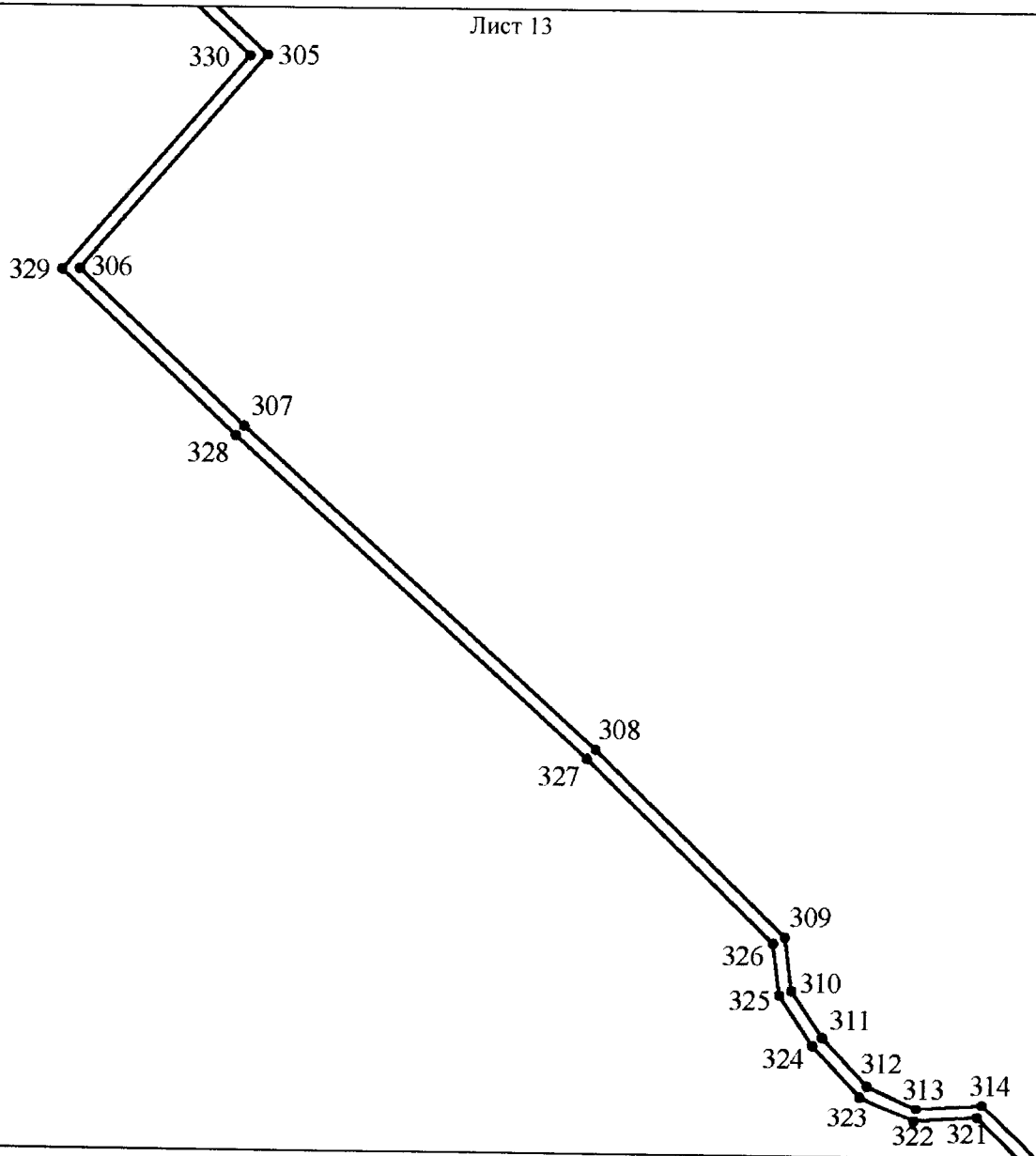
Используемые условные знаки и обозначения:

 – граница охранной зоны газопровода


Сведения о границах охранной зоны газопровода

Газопровод протяженностью 8 845,26 пог. м, расположенный по адресу: Россия, Тверская область,
г. Вышний Волочек
(наименование объекта)

Лист 13



Используемые условные знаки и обозначения:

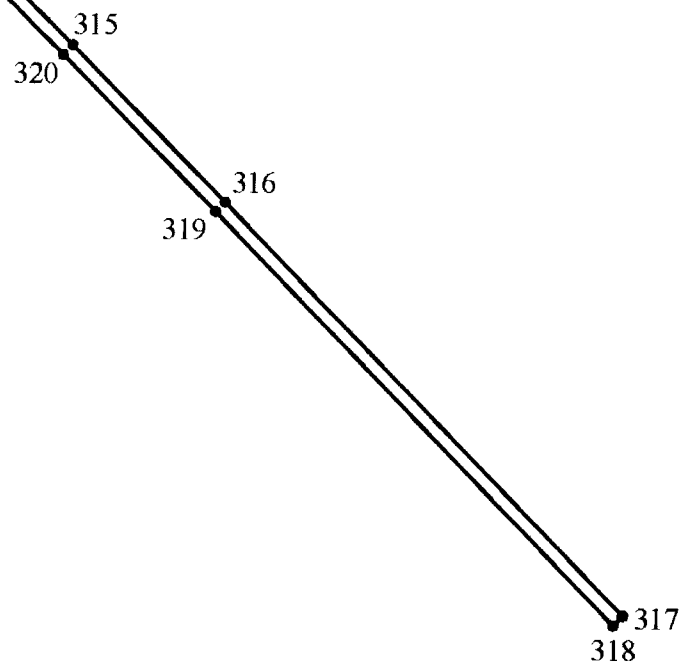


— граница охранной зоны газопровода


Сведения о границах охранной зоны газопровода

Газопровод протяженностью 8 845,26 пог. м, расположенный по адресу: Россия, Тверская область,
г. Вышний Волочек
(наименование объекта)

Лист 14



Используемые условные знаки и обозначения:



– граница охранной зоны газопровода