



ПРАВИТЕЛЬСТВО ТВЕРСКОЙ ОБЛАСТИ

ПОСТАНОВЛЕНИЕ

07.07.2020

№ 299-пп

г. Тверь

Об установлении охранной зоны газопровода

В соответствии с подпунктом 1 пункта 2 статьи 56, пунктом 6 статьи 105, статьей 106 Земельного кодекса Российской Федерации, пунктом 16 статьи 26 Федерального закона от 03.08.2018 № 342-ФЗ «О внесении изменений в Градостроительный кодекс Российской Федерации и отдельные законодательные акты Российской Федерации», на основании обращения акционерного общества «Газпром газораспределение Тверь» Правительство Тверской области постановляет:

1. Установить охранную зону объекта «Газопроводы высокого и низкого давления, протяженностью 2 869,00 пог. м, расположенные по адресу: Тверская область, Лихославльский район, Кавское с/п, пос. Приозерный» площадью 12 835 кв. м согласно сведениям о границах охранной зоны трубопровода (прилагается) в системе координат МСК-69.

2. Предложить акционерному обществу «Газпром газораспределение Тверь» произвести постановку земельных участков, входящих в охранную зону газопровода, указанную в пункте 1 настоящего постановления, на государственный кадастровый учет и обеспечить государственную регистрацию ограничений на срок эксплуатации сооружения.

3. Министерству имущественных и земельных отношений Тверской области в срок не более чем десять рабочих дней со дня вступления в силу настоящего постановления направить в филиал федерального государственного бюджетного учреждения «Федеральная кадастровая палата Федеральной службы государственной регистрации, кадастра и картографии» по Тверской области копию настоящего постановления, текстовое и графическое описание местоположения границ зоны

с особыми условиями использования территории, перечень координат характерных точек границ зоны, указанной в пункте 1 настоящего постановления.

4. Контроль за исполнением настоящего постановления возложить на заместителя Председателя Правительства Тверской области, курирующего вопросы имущественных и земельных отношений.

Отчет об исполнении постановления представить в срок до 20 августа 2020 года.

5. Настоящее постановление вступает в силу со дня его официального опубликования.

**Губернатор
Тверской области**



И.М. Руденя

Приложение
к постановлению Правительства
Тверской области
от 07.07.2020 № 299-пп

Сведения о границах охранной зоны газопровода		
Газопроводы высокого и низкого давления, протяженностью 2 869, 00 пог. м, расположенные по адресу: Тверская область, Лихославльский район, Кавское с/п, пос. Приозерный (наименование объекта)		
I. Описание характеристик охранной зоны		
№ п/п	Характеристики	Описание
1	Наименование, вид, местоположение объекта, в целях защиты которого устанавливается зона с особыми условиями использования территории	Наименование объекта: «Газопроводы высокого и низкого давления, протяженностью 2 869, 00 пог. м, расположенные по адресу: Тверская область, Лихославльский район, Кавское с/п, пос. Приозерный» Вид объекта: сооружение Назначение объекта: 7.7. сооружения трубопроводного транспорта Вид газопровода: распределительный газопровод Местоположение объекта: Тверская область, Лихославльский район, Кавское с/п, пос. Приозерный
2	Площадь зоны +/- величина погрешности определения площади (Р +/- Дельта Р)	12 835 кв. м ± 79 кв. м
3	Перечень ограничений использования земельных участков	Ограничение использования объектов недвижимости в границах охранной зоны предусмотрено пунктом 14 Правил охраны газораспределительных сетей, утвержденных постановлением Правительства Российской Федерации от 20.11.2000 № 878 (далее – Правила), согласно которому на земельные участки, входящие в охранные зоны газораспределительных сетей, в целях предупреждения их повреждения или нарушения условий их нормальной эксплуатации налагаются ограничения (обременения), которыми запрещается лицам, указанным в пункте 2 Правил: 1) строить объекты жилищно-гражданского и производственного назначения; 2) сносить и реконструировать мосты, коллекторы, автомобильные и железные дороги с расположенными на них газораспределительными сетями без предварительного выноса этих газопроводов по согласованию с эксплуатационными организациями; 3) разрушать берегоукрепительные сооружения, водопропускные устройства, земляные и иные сооружения, предохраняющие газораспределительные сети от разрушений; 4) перемещать, повреждать, засыпать и уничтожать опознавательные знаки, контрольно-измерительные пункты и другие устройства газораспределительных сетей; 5) устраивать свалки и склады, разливать растворы кислот, солей, щелочей и других химически активных веществ; 6) огораживать и перегораживать охранные зоны, препятствовать доступу персонала эксплуатационных организаций к газораспределительным сетям, проведению обслуживания и устранению повреждений газораспределительных сетей; 7) разводить огонь и размещать источники огня; 8) рыть погребов, копать и обрабатывать почву сельскохозяйственными и мелиоративными орудиями и механизмами на глубину более 0,3 м;

Сведения о границах охранной зоны газопровода				
Газопроводы высокого и низкого давления, протяженностью 2 869, 00 пог. м, расположенные по адресу: Тверская область, Лихославльский район, Кавское с/п, пос. Приозерный (наименование объекта)				
		9) открывать калитки и двери газорегуляторных пунктов, станций катодной и дренажной защиты, люки подземных колодцев, включать или отключать электроснабжение средств связи, освещения и систем телемеханики; 10) набрасывать, приставлять и привязывать к опорам и надземным газопроводам, ограждениям и зданиям газораспределительных сетей посторонние предметы, лестницы, влезать на них; 11) самовольно подключаться к газораспределительным сетям		
4	Сведения о подзонах, их количестве, конкретные ограничения использования земельных участков в границах каждой подзоны из перечня ограничений (в случае, если федеральным законом, положением о зоне с особыми условиями использования территории предусмотрено выделение в границах зоны подзон)	В границах зоны с особыми условиями использования территории «охранная зона газопровода» выделение подзон не предусмотрено Правилами охраны газораспределительных сетей, утвержденных Постановлением Правительства Российской Федерации от 20 ноября 2000 г. № 878		
5	Сведения о правообладателе сооружения, обязанного возместить убытки, причиненные в связи с установлением, изменением зоны с особыми условиями использования территории	АО «Газпром газораспределение Тверь» ОГРН 1026900564129 ИНН 6900000364		
6	Срок наступления обязанности по возмещению убытков, в том числе упущенной выгоды	Определяется в соответствии с пунктом 13 статьи 57.1 Земельного кодекса Российской Федерации		
II. Перечень координат характерных точек границ охранной зоны				
1. Система координат: СК кадастрового округа, зона 2				
2. Перечень координат характерных точек границ охранной зоны газопровода				
Обозначение характерных точек границы	Координаты, м		Метод определения координат и средняя квадратическая погрешность положения характерной точки, (Mt), м	Описание закрепления точки
	X	Y		
1	322091.78	2251124.73	картометрический, 0.2 м	—
2	322167.59	2251202.80	картометрический, 0.2 м	—
3	322205.45	2251254.70	картометрический, 0.2 м	—
4	322231.20	2251283.95	картометрический, 0.2 м	—
5	322305.90	2251220.51	картометрический, 0.2 м	—
6	322311.08	2251226.60	картометрический, 0.2 м	—
7	322236.39	2251290.05	картометрический, 0.2 м	—

Сведения о границах охранной зоны газопровода				
Газопроводы высокого и низкого давления, протяженностью 2 869, 00 пог. м, расположенные по адресу: Тверская область, Лихославльский район, Кавское с/п, пос. Приозерный (наименование объекта)				
8	322242.53	2251305.70	картометрический, 0.2 м	—
9	322281.26	2251413.70	картометрический, 0.2 м	—
10	322233.80	2251584.84	картометрический, 0.2 м	—
11	322212.12	2251738.85	картометрический, 0.2 м	—
12	322215.37	2251739.12	картометрический, 0.2 м	—
13	322216.29	2251730.54	картометрический, 0.2 м	—
14	322237.20	2251732.81	картометрический, 0.2 м	—
15	322234.88	2251753.77	картометрический, 0.2 м	—
16	322227.83	2251752.94	картометрический, 0.2 м	—
17	322222.84	2251784.92	картометрический, 0.2 м	—
18	322228.52	2251785.96	картометрический, 0.2 м	—
19	322227.13	2251793.71	картометрический, 0.2 м	—
20	322281.86	2251799.86	картометрический, 0.2 м	—
21	322283.26	2251788.51	картометрический, 0.2 м	—
22	322280.97	2251788.25	картометрический, 0.2 м	—
23	322281.43	2251784.28	картометрический, 0.2 м	—
24	322283.73	2251784.54	картометрический, 0.2 м	—
25	322285.03	2251773.24	картометрический, 0.2 м	—
26	322282.70	2251772.97	картометрический, 0.2 м	—
27	322283.16	2251768.99	картометрический, 0.2 м	—
28	322285.49	2251769.26	картометрический, 0.2 м	—
29	322286.78	2251758.16	картометрический, 0.2 м	—
30	322284.43	2251757.89	картометрический, 0.2 м	—
31	322284.89	2251753.92	картометрический, 0.2 м	—
32	322291.21	2251754.65	картометрический, 0.2 м	—
33	322286.28	2251796.72	картометрический, 0.2 м	—
34	322295.96	2251798.23	картометрический, 0.2 м	—
35	322298.31	2251777.23	картометрический, 0.2 м	—
36	322310.66	2251778.62	картометрический, 0.2 м	—
37	322325.83	2251781.97	картометрический, 0.2 м	—
38	322346.65	2251785.21	картометрический, 0.2 м	—
39	322346.14	2251789.18	картометрический, 0.2 м	—
40	322342.66	2251788.63	картометрический, 0.2 м	—
41	322342.16	2251791.86	картометрический, 0.2 м	—
42	322338.21	2251791.23	картометрический, 0.2 м	—
43	322338.71	2251788.02	картометрический, 0.2 м	—
44	322327.13	2251786.22	картометрический, 0.2 м	—
45	322326.62	2251789.49	картометрический, 0.2 м	—
46	322322.67	2251788.87	картометрический, 0.2 м	—
47	322323.20	2251785.48	картометрический, 0.2 м	—
48	322311.96	2251783.00	картометрический, 0.2 м	—
49	322311.31	2251786.91	картометрический, 0.2 м	—
50	322307.37	2251786.24	картометрический, 0.2 м	—

Сведения о границах охранной зоны газопровода				
Газопроводы высокого и низкого давления, протяженностью 2 869, 00 пог. м, расположенные по адресу: Тверская область, Лихославльский район, Кавское с/п, пос. Приозерный (наименование объекта)				
51	322308.02	2251782.34	картометрический, 0.2 м	—
52	322301.84	2251781.65	картометрический, 0.2 м	—
53	322299.91	2251798.84	картометрический, 0.2 м	—
54	322328.80	2251803.34	картометрический, 0.2 м	—
55	322323.78	2251849.53	картометрический, 0.2 м	—
56	322338.54	2251850.88	картометрический, 0.2 м	—
57	322339.32	2251843.58	картометрический, 0.2 м	—
58	322343.30	2251844.01	картометрический, 0.2 м	—
59	322342.52	2251851.25	картометрический, 0.2 м	—
60	322353.47	2251852.24	картометрический, 0.2 м	—
61	322354.20	2251844.99	картометрический, 0.2 м	—
62	322358.18	2251845.39	картометрический, 0.2 м	—
63	322357.45	2251852.61	картометрический, 0.2 м	—
64	322368.41	2251853.61	картометрический, 0.2 м	—
65	322369.15	2251846.37	картометрический, 0.2 м	—
66	322373.13	2251846.78	картометрический, 0.2 м	—
67	322371.98	2251857.95	картометрический, 0.2 м	—
68	322319.37	2251853.15	картометрический, 0.2 м	—
69	322324.41	2251806.70	картометрический, 0.2 м	—
70	322285.80	2251800.69	картометрический, 0.2 м	—
71	322285.46	2251804.29	картометрический, 0.2 м	—
72	322270.97	2251802.66	картометрический, 0.2 м	—
73	322269.58	2251819.33	картометрический, 0.2 м	—
74	322276.69	2251819.96	картометрический, 0.2 м	—
75	322273.52	2251847.83	картометрический, 0.2 м	—
76	322265.09	2251846.87	картометрический, 0.2 м	—
77	322264.08	2251855.73	картометрический, 0.2 м	—
78	322269.85	2251856.34	картометрический, 0.2 м	—
79	322266.16	2251893.41	картометрический, 0.2 м	—
80	322262.18	2251893.02	картометрический, 0.2 м	—
81	322265.48	2251859.90	картометрический, 0.2 м	—
82	322257.84	2251859.09	картометрический, 0.2 м	—
83	322254.51	2251889.87	картометрический, 0.2 м	—
84	322250.53	2251889.44	картометрический, 0.2 м	—
85	322254.30	2251854.70	картометрический, 0.2 м	—
86	322260.10	2251855.31	картометрический, 0.2 м	—
87	322261.57	2251842.44	картометрический, 0.2 м	—
88	322269.99	2251843.40	картометрический, 0.2 м	—
89	322272.25	2251823.58	картометрический, 0.2 м	—
90	322265.27	2251822.96	картометрический, 0.2 м	—
91	322267.00	2251802.21	картометрический, 0.2 м	—
92	322226.43	2251797.66	картометрический, 0.2 м	—
93	322224.88	2251806.34	картометрический, 0.2 м	—

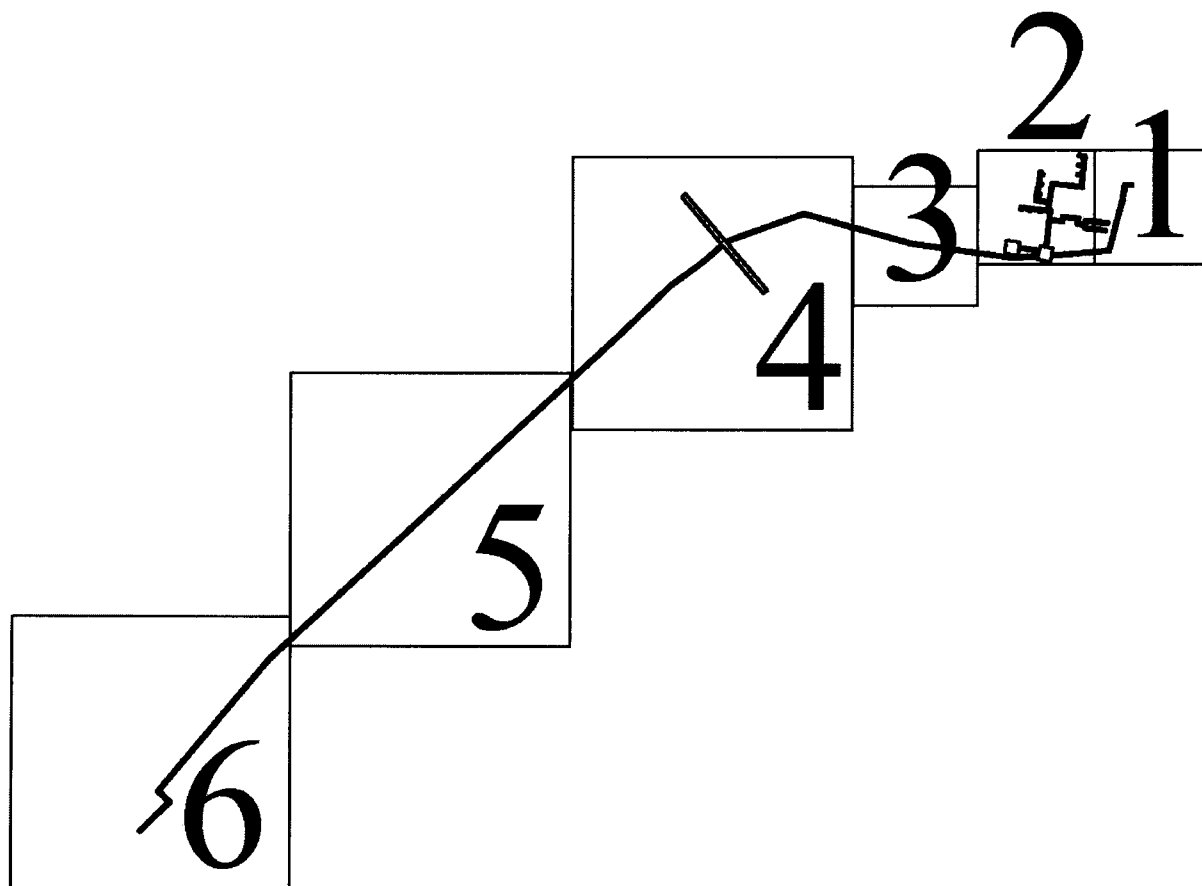
Сведения о границах охранной зоны газопровода				
Газопроводы высокого и низкого давления, протяженностью 2 869, 00 пог. м, расположенные по адресу: Тверская область, Лихославльский район, Кавское с/п, пос. Приозерный (наименование объекта)				
94	322215.02	2251804.53	картометрический, 0.2 м	—
95	322222.83	2251892.88	картометрический, 0.2 м	—
96	322269.74	2251905.23	картометрический, 0.2 м	—
97	322295.36	2251911.93	картометрический, 0.2 м	—
98	322326.91	2251917.88	картометрический, 0.2 м	—
99	322326.42	2251931.79	картометрический, 0.2 м	—
100	322322.42	2251931.64	картометрический, 0.2 м	—
101	322322.79	2251921.18	картометрический, 0.2 м	—
102	322294.49	2251915.83	картометрический, 0.2 м	—
103	322268.73	2251909.10	картометрический, 0.2 м	—
104	322219.09	2251896.03	картометрический, 0.2 м	—
105	322210.94	2251803.78	картометрический, 0.2 м	—
106	322203.21	2251802.36	картометрический, 0.2 м	—
107	322206.92	2251782.00	картометрический, 0.2 м	—
108	322209.57	2251782.49	картометрический, 0.2 м	—
109	322207.83	2251740.57	картометрический, 0.2 м	—
110	322229.88	2251584.02	картометрический, 0.2 м	—
111	322277.07	2251413.85	картометрический, 0.2 м	—
112	322238.79	2251307.10	картометрический, 0.2 м	—
113	322233.34	2251292.64	картометрический, 0.2 м	—
114	322158.66	2251356.10	картометрический, 0.2 м	—
115	322153.48	2251350.00	картометрический, 0.2 м	—
116	322228.19	2251286.57	картометрический, 0.2 м	—
117	322202.32	2251257.20	картометрический, 0.2 м	—
118	322164.52	2251205.38	картометрический, 0.2 м	—
119	322088.87	2251127.48	картометрический, 0.2 м	—
120	321574.23	2250571.50	картометрический, 0.2 м	—
121	321366.62	2250397.10	картометрический, 0.2 м	—
122	321350.01	2250415.73	картометрический, 0.2 м	—
123	321300.76	2250366.06	картометрический, 0.2 м	—
124	321303.60	2250363.25	картометрический, 0.2 м	—
125	321349.86	2250409.90	картометрический, 0.2 м	—
126	321366.22	2250391.54	картометрический, 0.2 м	—
127	321576.99	2250568.60	картометрический, 0.2 м	—
1	322091.78	2251124.73	картометрический, 0.2 м	—
128	322223.85	2251752.48	картометрический, 0.2 м	—
129	322218.91	2251784.20	картометрический, 0.2 м	—
130	322213.61	2251783.23	картометрический, 0.2 м	—
131	322211.93	2251742.85	картометрический, 0.2 м	—
132	322214.94	2251743.10	картометрический, 0.2 м	—
133	322214.06	2251751.33	картометрический, 0.2 м	—
128	322223.85	2251752.48	картометрический, 0.2 м	—

Сведения о границах охранной зоны газопровода


Газопроводы высокого и низкого давления, протяженностью 2 869, 00 пог. м, расположенные по адресу:
Тверская область, Лихославльский район, Кавское с/п, пос. Приозерный
(наименование объекта)

III. Графическое описание местоположения границ охранной зоны газопровода

Обзорная схема



Используемые условные знаки и обозначения:

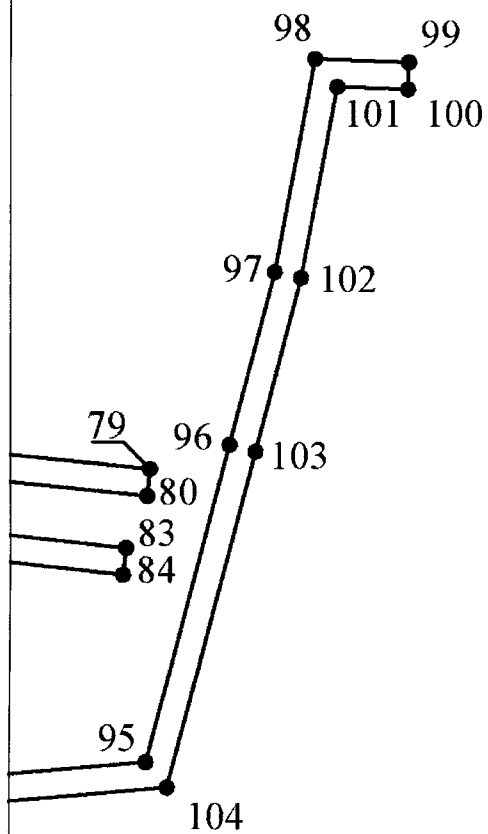


– граница охранной зоны газопровода


Сведения о границах охранной зоны газопровода

Газопроводы высокого и низкого давления, протяженностью 2 869, 00 пог. м, расположенные по адресу:
Тверская область, Лихославльский район, Кавское с/п, пос. Приозерный
(наименование объекта)

Лист 1



Используемые условные знаки и обозначения:

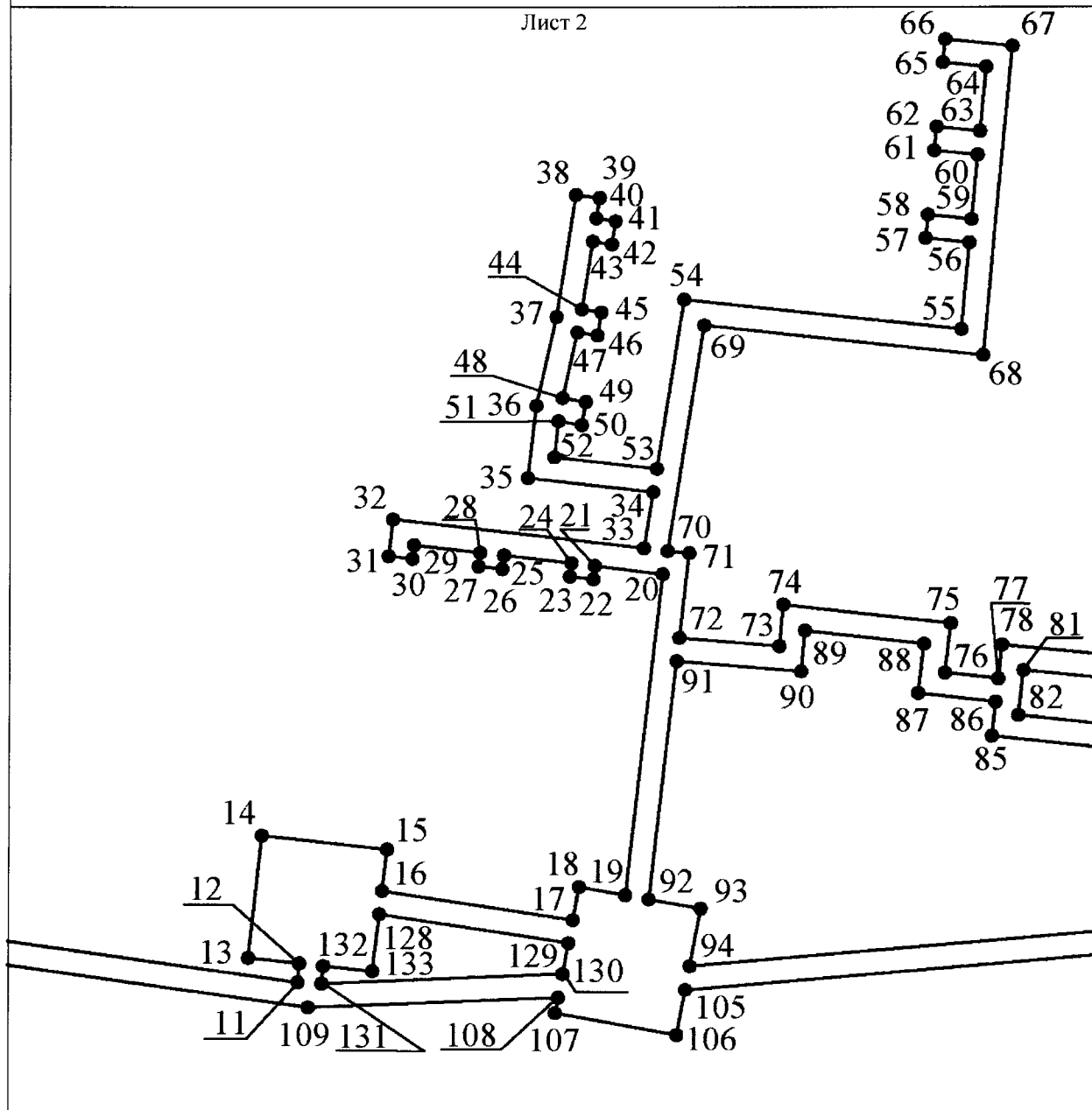


– граница охранной зоны газопровода


Сведения о границах охранной зоны газопровода

Газопроводы высокого и низкого давления, протяженностью 2 869, 00 пог. м, расположенные по адресу:
Тверская область, Лихославльский район, Кавское с/п, пос. Приозерный
(наименование объекта)

Лист 2



Используемые условные знаки и обозначения:

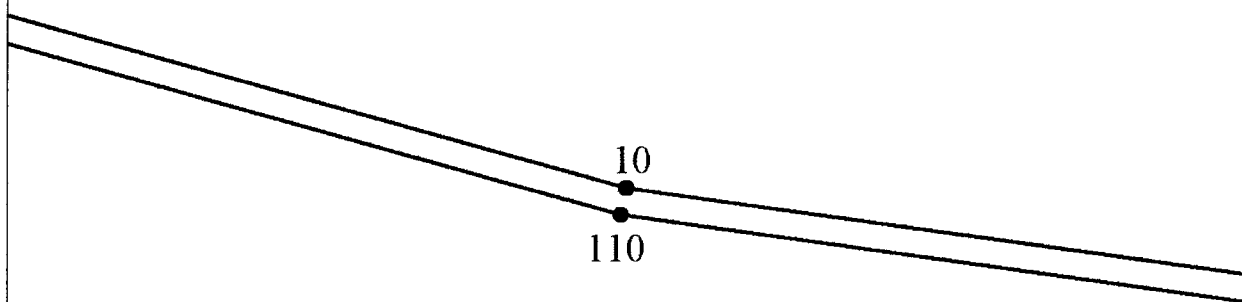


– граница охранной зоны газопровода


Сведения о границах охранной зоны газопровода

Газопроводы высокого и низкого давления, протяженностью 2 869, 00 пог. м, расположенные по адресу:
Тверская область, Лихославльский район, Кавское с/п, пос. Приозерный
(наименование объекта)

Лист 3



Используемые условные знаки и обозначения:

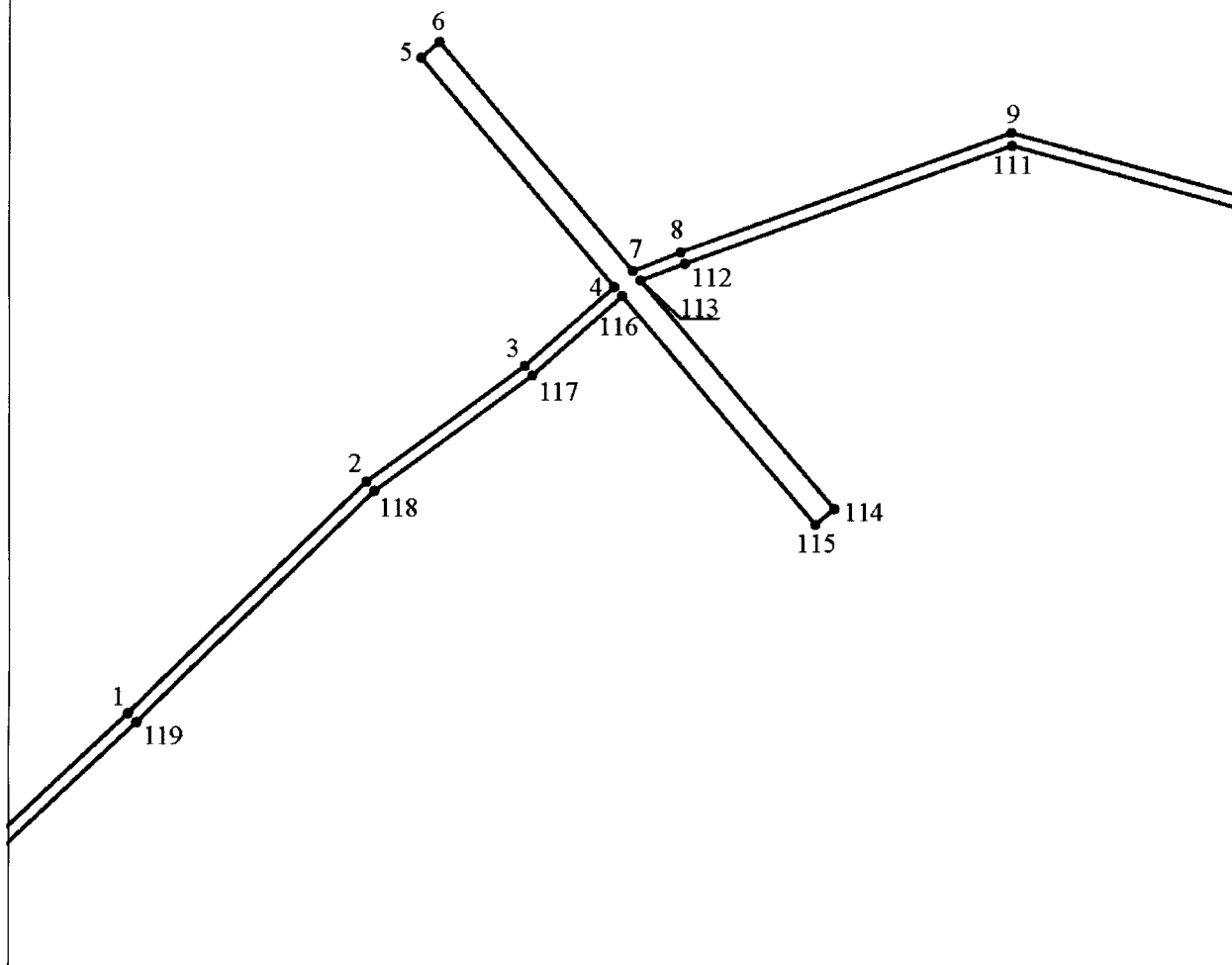


– граница охранной зоны газопровода


Сведения о границах охранной зоны газопровода

Газопроводы высокого и низкого давления, протяженностью 2 869, 00 пог. м, расположенные по адресу:
Тверская область, Лихославльский район, Кавское с/п, пос. Приозерный
(наименование объекта)

Лист 4



Используемые условные знаки и обозначения:




– граница охранной зоны газопровода


Сведения о границах охранной зоны газопровода

Газопроводы высокого и низкого давления, протяженностью 2 869, 00 пог. м, расположенные по адресу:
Тверская область, Лихославльский район, Кавское с/п, пос. Приозерный
(наименование объекта)

Лист 5



Используемые условные знаки и обозначения:

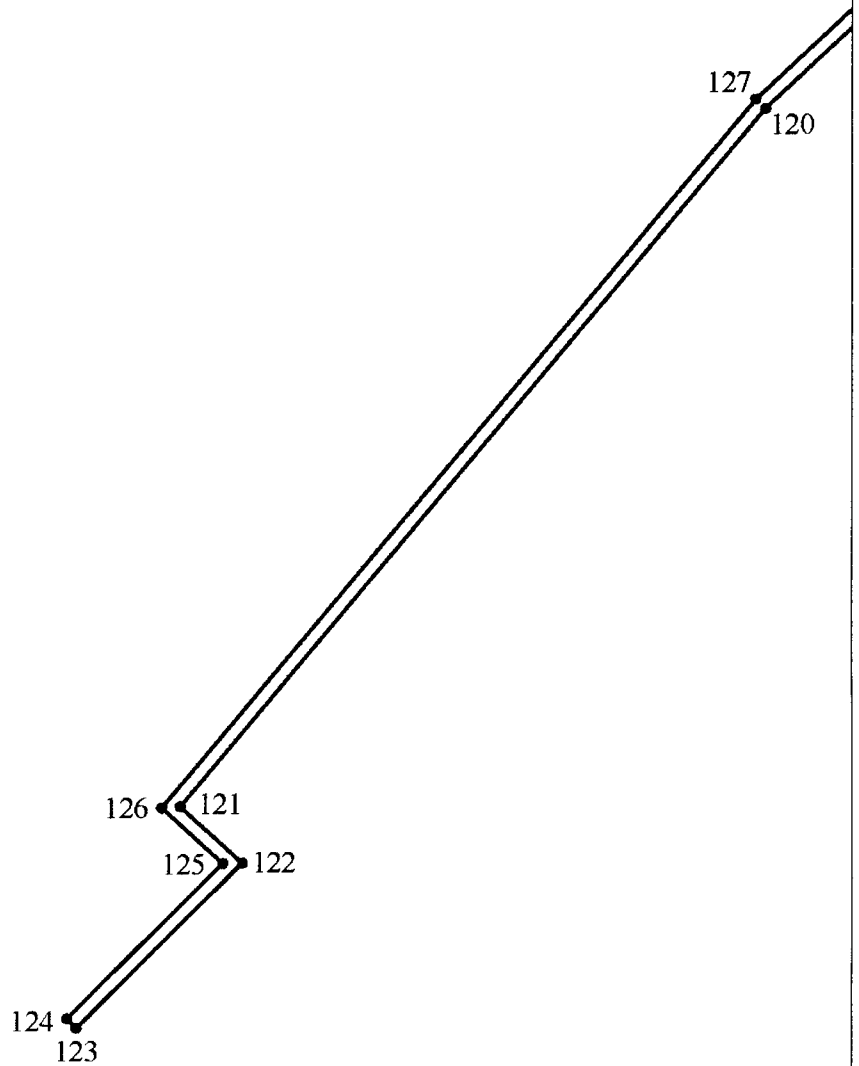


– граница охранной зоны газопровода


Сведения о границах охранной зоны газопровода

Газопроводы высокого и низкого давления, протяженностью 2 869, 00 пог. м, расположенные по адресу: Тверская область, Лихославльский район, Кавское с/п, пос. Приозерный (наименование объекта)

Лист 6



Используемые условные знаки и обозначения:



– граница охранной зоны газопровода