



ПРАВИТЕЛЬСТВО ТВЕРСКОЙ ОБЛАСТИ

ПОСТАНОВЛЕНИЕ

27.07.2020

№ 339-пп

г. Тверь

**Об утверждении графического описания
местоположения границ особо охраняемой
природной территории регионального значения –
государственного природного заказника
«Заборовский»**

В соответствии с Федеральным законом от 14.03.1995 № 33-ФЗ «Об особо охраняемых природных территориях», законом Тверской области от 08.12.2010 № 108-ЗО «Об особо охраняемых природных территориях в Тверской области», с учетом решения Комиссии при Правительстве Тверской области по вопросам организации и функционирования особо охраняемых природных территорий от 31.01.2020 № 1 Правительство Тверской области постановляет:

1. Определить уточненное наименование особо охраняемой природной территории Тверской области государственного природного заказника «Лесное», указанной в пункте 16 раздела 3 списка особо охраняемых природных территорий, утвержденного распоряжением Администрации Тверской области от 20.07.1994 № 402-р «О расширении площади особо охраняемых природных территорий области»: особо охраняемая природная территория регионального значения – государственный природный заказник «Заборовский».

2. Утвердить графическое описание местоположения границ особо охраняемой природной территории регионального значения – государственного природного заказника «Заборовский» (прилагается).

3. Министерству природных ресурсов и экологии Тверской области направить в орган, осуществляющий государственный кадастровый учет и государственную регистрацию прав, комплект документов, необходимый для внесения сведений о границах особо охраняемой природной территории

регионального значения, указанной в пункте 2 настоящего постановления, в установленном порядке.

4. Контроль за исполнением настоящего постановления возложить на заместителя Председателя Правительства Тверской области, курирующего вопросы экологии.

Отчет об исполнении постановления представить в трехмесячный срок со дня его вступления в силу.

5. Настоящее постановление вступает в силу со дня его официального опубликования.

**Губернатор
Тверской области**



И.М. Руденя

Приложение
к постановлению Правительства
Тверской области
от 27.07.2020 № 339-пп

Графическое описание местоположения границ
особо охраняемой природной территории регионального значения –
государственного природного заказника
«Заборовский»

Раздел 1

Сведения об объекте		
Оособо охраняемая природная территория регионального значения – государственный природный заказник «Заборовский» (далее – объект)		
№ п/п	Характеристики объекта	Описание характеристик
1	2	3
1	Местоположение объекта	Пеновский муниципальный округ Тверской области
2	Площадь объекта +/- величина погрешности определения площади (Р +/- Дельта Р)	12602654 кв. м (± 62125 кв. м)
3	Иные характеристики объекта	-

Раздел 2


Сведения о местоположении границ объекта					
1. Система координат МСК-69, зона 1					
2. Сведения о характерных точках границ объекта					
Обозначение характерных точек границ	Координаты, м		Метод определения координат характерной точки	Средняя квадратическая погрешность положения характерной точки (M _t), м	Описание обозначе- ния точки на местности (при наличии)
	X	Y			
1	2	3	4	5	6
1	318463,77	1246495,04	картометрический	5,0	-

2. Сведения о характерных точках границ объекта					
Обозначение характерных точек границ	Координаты, м		Метод определения координат характерной точки	Средняя квадратическая погрешность положения характерной точки (M _t), м	Описание обозначе- ния точки на местности (при наличии)
	X	Y			
1	2	3	4	5	6
2	318455,77	1247114,21	картометрический	5,0	-
3	318997,93	1247121,23	картометрический	5,0	-
4	318924,89	1247273,75	картометрический	5,0	-
5	318910,64	1247312,49	картометрический	5,0	-
6	318908,40	1247318,62	картометрический	5,0	-
7	318853,76	1247467,09	картометрический	5,0	-
8	318784,93	1247696,97	картометрический	5,0	-
9	318823,33	1247892,51	картометрический	5,0	-
10	318928,41	1248008,61	картометрический	5,0	-
11	319200,95	1248069,09	картометрический	5,0	-
12	319198,63	1248232,36	картометрический	5,0	-
13	319175,00	1248298,97	картометрический	5,0	-
14	319333,53	1248640,78	картометрический	5,0	-
15	318915,44	1248800,94	картометрический	5,0	-
16	318914,93	1249185,07	картометрический	5,0	-
17	318789,05	1249173,97	картометрический	5,0	-
18	317985,01	1249169,58	картометрический	5,0	-
19	317720,90	1249171,43	картометрический	5,0	-
20	317412,45	1249638,01	картометрический	5,0	-
21	317535,14	1249572,91	картометрический	5,0	-
22	317546,06	1249611,07	картометрический	5,0	-
23	317575,26	1249634,43	картометрический	5,0	-
24	317665,56	1249618,82	картометрический	5,0	-
25	317708,44	1249693,75	картометрический	5,0	-
26	317784,14	1249683,00	картометрический	5,0	-
27	317825,47	1249787,30	картометрический	5,0	-
28	317858,97	1249822,10	картометрический	5,0	-
29	317921,44	1249857,84	картометрический	5,0	-
30	317950,99	1249801,18	картометрический	5,0	-
31	318015,61	1249848,59	картометрический	5,0	-
32	318033,56	1249834,48	картометрический	5,0	-
33	318039,14	1249794,12	картометрический	5,0	-
34	318091,73	1249775,04	картометрический	5,0	-
35	318254,30	1250198,73	картометрический	5,0	-
36	318284,53	1250274,70	картометрический	5,0	-
37	318449,75	1250687,98	картометрический	5,0	-
38	318926,52	1251310,21	картометрический	5,0	-
39	318667,66	1251875,31	картометрический	5,0	-
40	317627,67	1251356,00	картометрический	5,0	-
41	317478,36	1251601,87	картометрический	5,0	-



2. Сведения о характерных точках границ объекта					
Обозначение характерных точек границ	Координаты, м		Метод определения координат характерной точки	Средняя квадратическая погрешность положения характерной точки (M _t), м	Описание обозначе- ния точки на местности (при наличии)
	X	Y			
1	2	3	4	5	6
42	317157,03	1251603,53	картометрический	5,0	-
43	317159,79	1250059,23	картометрический	5,0	-
44	316083,03	1250096,28	картометрический	5,0	-
45	316082,94	1249549,20	картометрический	5,0	-
46	314999,20	1249583,32	картометрический	5,0	-
47	314986,33	1250137,53	картометрический	5,0	-
48	313951,53	1250153,24	картометрический	5,0	-
49	313950,66	1249890,96	картометрический	5,0	-
50	313836,64	1249947,22	картометрический	5,0	-
51	313905,72	1249458,09	картометрический	5,0	-
52	314096,89	1249237,80	картометрический	5,0	-
53	314024,98	1248893,33	картометрический	5,0	-
54	314125,08	1248892,29	картометрический	5,0	-
55	314143,62	1248891,48	картометрический	5,0	-
56	314233,68	1248895,18	картометрический	5,0	-
57	314433,43	1248895,06	картометрический	5,0	-
58	314529,40	1248880,03	картометрический	5,0	-
59	314766,20	1248888,93	картометрический	5,0	-
60	315017,70	1248895,64	картометрический	5,0	-
61	315157,92	1248882,23	картометрический	5,0	-
62	315455,71	1248945,71	картометрический	5,0	-
63	315467,13	1248938,77	картометрический	5,0	-
64	315479,76	1248931,03	картометрический	5,0	-
65	315542,49	1248892,87	картометрический	5,0	-
66	315547,21	1248889,17	картометрический	5,0	-
67	315725,76	1248781,39	картометрический	5,0	-
68	315743,62	1248765,67	картометрический	5,0	-
69	315835,99	1248706,00	картометрический	5,0	-
70	315901,54	1248661,71	картометрический	5,0	-
71	316237,33	1248323,02	картометрический	5,0	-
72	316237,16	1248286,02	картометрический	5,0	-
73	316238,02	1248122,62	картометрический	5,0	-
74	316252,87	1247895,40	картометрический	5,0	-
75	316262,06	1247842,90	картометрический	5,0	-
76	316345,75	1247839,32	картометрический	5,0	-
77	316381,93	1247845,22	картометрический	5,0	-
78	316439,83	1247831,80	картометрический	5,0	-
79	316387,52	1247609,32	картометрический	5,0	-
80	316380,30	1247434,37	картометрический	5,0	-
81	316388,62	1247430,44	картометрический	5,0	-

2. Сведения о характерных точках границ объекта					
Обозначение характерных точек границ	Координаты, м		Метод определения координат характерной точки	Средняя квадратическая погрешность положения характерной точки (M_t), м	Описание обозначе- ния точки на местности (при наличии)
	X	Y			
1	2	3	4	5	6
82	316385,63	1247315,26	картометрический	5,0	-
83	316358,04	1247231,66	картометрический	5,0	-
84	316369,99	1247121,92	картометрический	5,0	-
85	316369,72	1247080,64	картометрический	5,0	-
86	316355,37	1246942,57	картометрический	5,0	-
87	316466,82	1246829,37	картометрический	5,0	-
88	316614,77	1246736,98	картометрический	5,0	-
89	316938,52	1246514,03	картометрический	5,0	-
90	317002,26	1246530,57	картометрический	5,0	-
91	317365,63	1246569,88	картометрический	5,0	-
92	317792,64	1246631,40	картометрический	5,0	-
93	317948,76	1246555,43	картометрический	5,0	-
1	318463,77	1246495,04	картометрический	5,0	-
3. Сведения о характерных точках части (частей) границы объекта					
Обозначение характерных точек части границы	Координаты, м		Метод определения координат характерной точки	Средняя квадратическая погрешность положения характерной точки (M_t), м	Описание обозначения точки на местности (при наличии)
	X	Y			
1	2	3	4	5	6
-	-	-	-	-	-

Раздел 4
План границ объекта



Используемые условные знаки и обозначения:

- 10 характерная точка границы объекта
-  территория государственного природного заказника
-  населенные пункты

Примечание. Документ с подписью и оттиском печати (при наличии) лица, составившего описание местоположения границ объекта, предоставляется в орган, осуществляющий государственный кадастровый учет и государственную регистрацию прав.