



## ПРАВИТЕЛЬСТВО ТВЕРСКОЙ ОБЛАСТИ

### ПОСТАНОВЛЕНИЕ

14.09.2020

№ 417-пп

г. Тверь

#### **Об утверждении графического описания местоположения границ особо охраняемой природной территории регионального значения – государственного природного заказника «Болото Соколье»**

В соответствии с Федеральным законом от 14.03.1995 № 33-ФЗ «Об особо охраняемых природных территориях», законом Тверской области от 08.12.2010 № 108-ЗО «Об особо охраняемых природных территориях в Тверской области», с учетом решения Комиссии при Правительстве Тверской области по вопросам организации и функционирования особо охраняемых природных территорий от 13.12.2019 № 5 Правительство Тверской области постановляет:

1. Утвердить графическое описание местоположения границ особо охраняемой природной территории регионального значения – государственного природного заказника «Болото Соколье» (прилагается).

2. Министерству природных ресурсов и экологии Тверской области направить в орган, осуществляющий государственный кадастровый учет и государственную регистрацию прав, комплект документов, необходимый для внесения сведений о границах особо охраняемой природной территории регионального значения, указанной в пункте 1 настоящего постановления, в установленном порядке.

3. Контроль за исполнением настоящего постановления возложить на заместителя Председателя Правительства Тверской области, курирующего вопросы экологии.

Отчет об исполнении постановления представить в тридцатидневный срок со дня его вступления в силу.

4. Настоящее постановление вступает в силу со дня его официального опубликования.

**Губернатор  
Тверской области**



**И.М. Руденя**

Приложение  
к постановлению Правительства  
Тверской области  
от 14.09.2020 № 417-пп

Графическое описание местоположения границ  
особо охраняемой природной территории регионального значения –  
государственного природного заказника «Болото Соколье»

Раздел 1

Сведения об объекте		
Особо охраняемая природная территория регионального значения – государственный природный заказник «Болото Соколье» (далее – объект)		
№ п/п	Характеристики объекта	Описание характеристик
1	2	3
1	Местоположение объекта	Вышневолоцкий городской округ Тверской области
2	Площадь объекта +/- величина погрешности определения площади (Р +/- Дельта Р)	1 404 103 кв. м ( $\pm$ 27 131 кв. м)
3	Иные характеристики объекта	-

Раздел 2

Сведения о местоположении границ объекта					
1. Система координат МСК-69, зона 2					
2. Сведения о характерных точках границ объекта					
Обозначение характерных точек границ	Координаты, м		Метод определения координат характерной точки	Средняя квадратическая погрешность положения характерной точки (Mt), м	Описание обозначения точки на местности (при наличии)
	X	Y			
1	2	3	4	5	6
-	-	-	-	-	-

3. Сведения о характерных точках части (частей) границы объекта					
Обозначение характерных точек части границы	Координаты, м		Метод определения координат характерной точки	Средняя квадратическая погрешность положения характерной точки (Mt), м	Описание обозначения точки на местности (при наличии)
	X	Y			
1	2	3	4	5	6
Часть № 1					
1	369205.67	2176454.59	картометрический	5.00	-
2	369095.04	2176512.29	картометрический	5.00	-
3	369048.61	2176497.86	картометрический	5.00	-
4	369032.93	2176486.57	картометрический	5.00	-
5	369014.73	2176445.16	картометрический	5.00	-
6	369000.93	2176448.29	картометрический	5.00	-
7	368995.28	2176484.69	картометрический	5.00	-
8	368975.20	2176492.84	картометрический	5.00	-
9	368942.57	2176472.14	картометрический	5.00	-
10	368907.43	2176443.27	картометрический	5.00	-
11	368905.55	2176426.96	картометрический	5.00	-
12	368923.12	2176418.17	картометрический	5.00	-
13	368965.79	2176398.10	картометрический	5.00	-
14	368951.36	2176346.64	картометрический	5.00	-
15	368874.18	2176302.10	картометрический	5.00	-
16	368807.04	2176279.51	картометрический	5.00	-
17	368698.47	2176182.08	картометрический	5.00	-
18	368342.07	2175481.84	картометрический	5.00	-
19	368310.09	2175433.07	картометрический	5.00	-
20	368320.13	2175426.79	картометрический	5.00	-
21	368335.82	2175427.42	картометрический	5.00	-
22	368357.22	2175393.37	картометрический	5.00	-
23	368464.10	2175527.45	картометрический	5.00	-
1	369205.67	2176454.59	картометрический	5.00	-
Часть № 2					
24	368881.34	2174926.73	картометрический	5.00	-
25	368894.51	2174913.55	картометрический	5.00	-
26	368916.16	2174906.02	картометрический	5.00	-
27	368932.16	2174892.85	картометрический	5.00	-
28	368952.87	2174884.37	картометрический	5.00	-
29	368994.28	2174881.55	картометрический	5.00	-
30	369037.57	2174901.32	картометрический	5.00	-
31	369094.04	2174949.32	картометрический	5.00	-
32	369141.10	2174997.32	картометрический	5.00	-
33	369189.10	2175039.67	картометрический	5.00	-
34	369215.46	2175082.02	картометрический	5.00	-

3. Сведения о характерных точках части (частей) границы объекта					
Обозначение характерных точек части границы	Координаты, м		Метод определения координат характерной точки	Средняя квадратическая погрешность положения характерной точки (Mt), м	Описание обозначения точки на местности (при наличии)
	X	Y			
1	2	3	4	5	6
35	369244.63	2175102.73	картометрический	5.00	-
36	369271.93	2175127.20	картометрический	5.00	-
37	369295.46	2175137.55	картометрический	5.00	-
38	369318.99	2175147.91	картометрический	5.00	-
39	369337.81	2175156.38	картометрический	5.00	-
40	369366.99	2175163.91	картометрический	5.00	-
41	369390.52	2175179.91	картометрический	5.00	-
42	369421.40	2175200.97	картометрический	5.00	-
43	369492.93	2175227.32	картометрический	5.00	-
44	369516.15	2175267.16	картометрический	5.00	-
45	369523.05	2175301.67	картометрический	5.00	-
46	369536.54	2175404.26	картометрический	5.00	-
47	369549.72	2175456.34	картометрический	5.00	-
48	369577.32	2175478.93	картометрический	5.00	-
49	369648.85	2175537.91	картометрический	5.00	-
50	369705.95	2175551.09	картометрический	5.00	-
51	369729.48	2175577.44	картометрический	5.00	-
52	369735.13	2175620.74	картометрический	5.00	-
53	369760.23	2175668.11	картометрический	5.00	-
54	369751.76	2175794.54	картометрический	5.00	-
55	369729.17	2175807.09	картометрический	5.00	-
56	369758.03	2175907.48	картометрический	5.00	-
57	369763.89	2175949.29	картометрический	5.00	-
58	369764.31	2175995.33	картометрический	5.00	-
59	369724.78	2176149.68	картометрический	5.00	-
60	369675.21	2176152.19	картометрический	5.00	-
61	369618.32	2176283.10	картометрический	5.00	-
62	369536.54	2176348.59	картометрический	5.00	-
63	369466.26	2176396.90	картометрический	5.00	-
64	369368.69	2176425.61	картометрический	5.00	-
65	369313.48	2176376.66	картометрический	5.00	-
66	369234.77	2176432.81	картометрический	5.00	-
67	368492.23	2175504.98	картометрический	5.00	-
68	368510.63	2175347.27	картометрический	5.00	-
69	368531.21	2175354.03	картометрический	5.00	-
70	368547.69	2175377.56	картометрический	5.00	-
71	368574.04	2175399.20	картометрический	5.00	-
72	368588.63	2175394.50	картометрический	5.00	-

3. Сведения о характерных точках части (частей) границы объекта					
Обозначение характерных точек части границы	Координаты, м		Метод определения координат характерной точки	Средняя квадратическая погрешность положения характерной точки (Mt), м	Описание обозначения точки на местности (при наличии)
	X	Y			
1	2	3	4	5	6
73	368629.57	2175369.56	картометрический	5.00	-
74	368666.75	2175346.97	картометрический	5.00	-
75	368717.10	2175319.20	картометрический	5.00	-
76	368748.63	2175289.56	картометрический	5.00	-
77	368757.57	2175283.91	картометрический	5.00	-
78	368788.16	2175243.44	картометрический	5.00	-
79	368825.34	2175231.67	картометрический	5.00	-
80	368842.75	2175220.85	картометрический	5.00	-
81	368846.04	2175199.67	картометрический	5.00	-
82	368838.04	2175190.26	картометрический	5.00	-
83	368826.28	2175171.91	картометрический	5.00	-
84	368810.28	2175145.55	картометрический	5.00	-
85	368795.69	2175118.73	картометрический	5.00	-
86	368766.51	2175116.85	картометрический	5.00	-
87	368740.63	2175130.02	картометрический	5.00	-
88	368708.63	2175159.20	картометрический	5.00	-
89	368665.80	2175145.55	картометрический	5.00	-
90	368613.10	2175122.02	картометрический	5.00	-
91	368571.69	2175146.02	картометрический	5.00	-
92	368533.57	2175150.73	картометрический	5.00	-
93	368526.04	2175130.02	картометрический	5.00	-
94	368540.45	2175106.85	картометрический	5.00	-
95	368551.74	2175099.32	картометрический	5.00	-
96	368560.53	2175077.98	картометрический	5.00	-
97	368556.76	2175064.18	картометрический	5.00	-
98	368539.20	2175056.65	картометрический	5.00	-
99	368522.88	2175047.87	картометрический	5.00	-
100	368525.39	2175015.24	картометрический	5.00	-
101	368547.98	2174982.61	картометрический	5.00	-
102	368578.10	2174970.06	картометрический	5.00	-
103	368615.75	2174951.24	картометрический	5.00	-
104	368652.63	2174953.08	картометрический	5.00	-
105	368687.45	2174951.20	картометрический	5.00	-
106	368713.81	2174931.43	картометрический	5.00	-
107	368726.98	2174915.43	картометрический	5.00	-
108	368742.98	2174912.61	картометрический	5.00	-
109	368761.81	2174926.73	картометрический	5.00	-
110	368769.34	2174938.96	картометрический	5.00	-


3. Сведения о характерных точках части (частей) границы объекта					
Обозначение характерных точек части границы	Координаты, м		Метод определения координат характерной точки	Средняя квадратическая погрешность положения характерной точки (Mt), м	Описание обозначения точки на местности (при наличии)
	X	Y			
1	2	3	4	5	6
111	368774.98	2174961.55	картометрический	5.00	-
112	368786.28	2174980.38	картометрический	5.00	-
113	368809.81	2175009.55	картометрический	5.00	-
114	368833.34	2175013.32	картометрический	5.00	-
115	368858.75	2175000.14	картометрический	5.00	-
116	368852.16	2174970.96	картометрический	5.00	-
117	368865.34	2174944.61	картометрический	5.00	-
24	368881.34	2174926.73	картометрический	5.00	-







## Раздел 4

## План границ объекта



Используемые условные знаки и обозначения:

- 20 характерная точка границы объекта
-  территория государственного природного заказника
-  населенные пункты

Примечание. Документ с подписью и оттиском печати (при наличии) лица, составившего описание местоположения границ объекта, предоставляется в орган, осуществляющий государственный кадастровый учет и государственную регистрацию прав.