



ПРАВИТЕЛЬСТВО ТВЕРСКОЙ ОБЛАСТИ

ПОСТАНОВЛЕНИЕ

27.10.2020

№ 478-пп

г. Тверь

Об утверждении графического описания местоположения границ особо охраняемой природной территории регионального значения – государственного природного заказника «Сосницкий»

В соответствии с Федеральным законом от 14.03.1995 № 33-ФЗ «Об особо охраняемых природных территориях», законом Тверской области от 08.12.2010 № 108-ЗО «Об особо охраняемых природных территориях в Тверской области», с учетом решения Комиссии при Правительстве Тверской области по вопросам организации и функционирования особо охраняемых природных территорий от 31.01.2020 № 1 Правительство Тверской области постановляет:

1. Определить уточненное наименование особо охраняемой природной территории Тверской области государственного природного заказника «Заказник № 1 Польцовского лесничества», указанной в пункте 2 списка особо охраняемых природных территорий, утвержденного распоряжением Администрации Тверской области от 21.07.1995 № 657-р «О расширении площади особо охраняемых природных территорий области»: особо охраняемая природная территория регионального значения – государственный природный заказник «Сосницкий».

2. Утвердить графическое описание местоположения границ особо охраняемой природной территории регионального значения – государственного природного заказника «Сосницкий» (прилагается).

3. Министерству природных ресурсов и экологии Тверской области направить в орган, осуществляющий государственный кадастровый учет и государственную регистрацию прав, комплект документов, необходимый для внесения сведений о границах особо охраняемой природной территории

регионального значения, указанной в пункте 2 настоящего постановления, в установленном порядке.

4. Контроль за исполнением настоящего постановления возложить на заместителя Председателя Правительства Тверской области, курирующего вопросы экологии.

Отчет об исполнении постановления представить в трехмесячный срок со дня его вступления в силу.

5. Настоящее постановление вступает в силу со дня его официального опубликования.

**Губернатор
Тверской области**



И.М. Руденя

Приложение
к постановлению Правительства
Тверской области
от 27.10.2020 № 478-пп

Графическое описание местоположения границ
особо охраняемой природной территории регионального значения –
государственного природного заказника
«Сосницкий»

Раздел 1

Сведения об объекте		
Особо охраняемая природная территория регионального значения – государственный природный заказник «Сосницкий» (далее – объект)		
№ п/п	Характеристики объекта	Описание характеристик
1	2	3
1	Местоположение объекта	Бежецкий район Тверской области
2	Площадь объекта +/- величина погрешности определения площади (P +/- Дельта P)	13 102 197 кв. м ($\pm 103\ 125$ кв. м)
3	Иные характеристики объекта	-

Раздел 2

Сведения о местоположении границ объекта					
1. Система координат МСК-69, зона 2					
2. Сведения о характерных точках границ объекта					
Обозначение характерных точек границ	Координаты, м		Метод определения координат характерной точки	Средняя квадратическая погрешность положения характерной точки (Mt), м	Описание обозначения точки на местности (при наличии)
	X	Y			
1	2	3	4	5	6
-	-	-	-	-	-

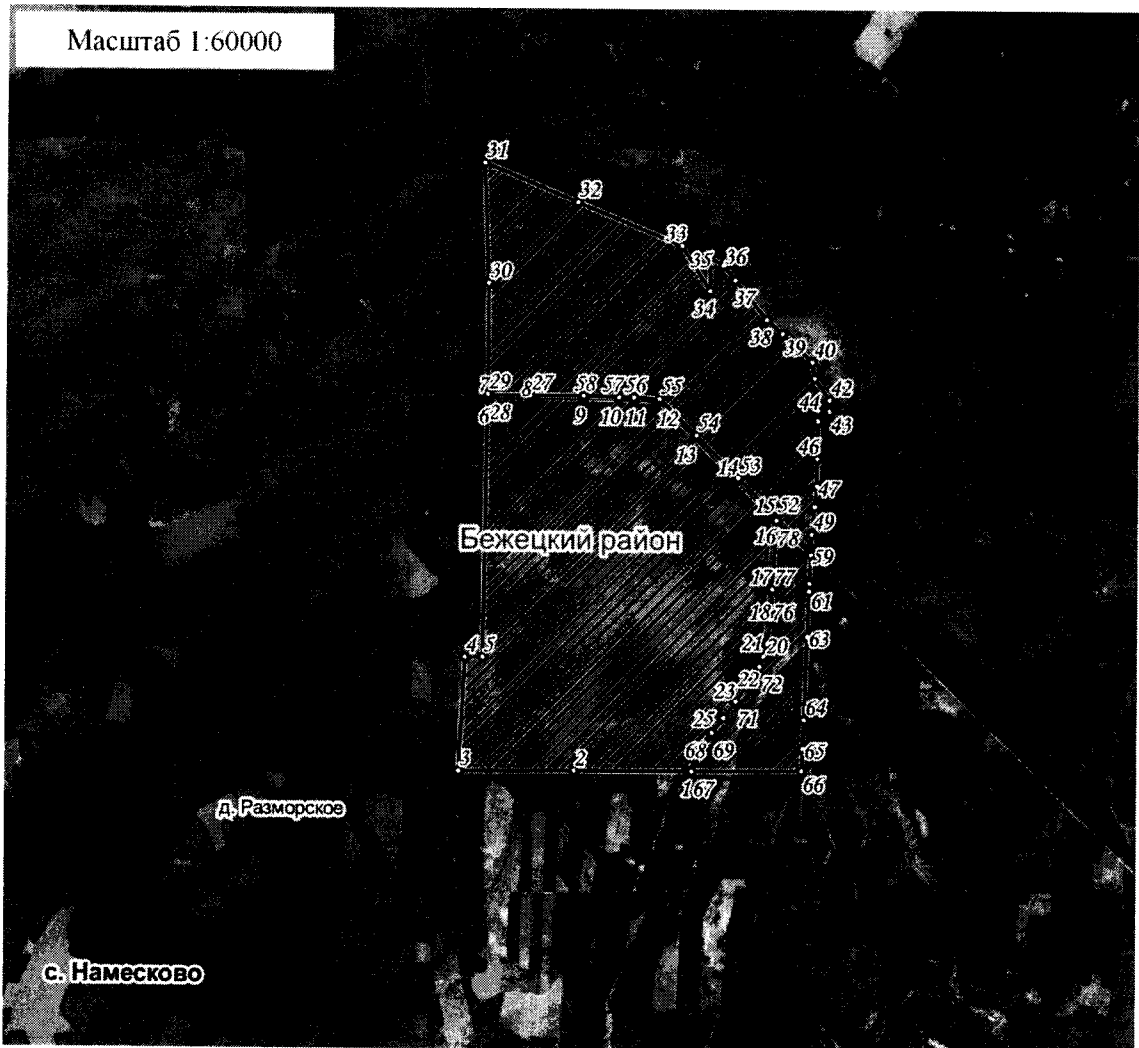
3. Сведения о характерных точках части (частей) границы объекта					
Обозначение характерных точек части границы	Координаты, м		Метод определения координат характерной точки	Средняя квадрати- ческая погрешность положения характерной точки (Mt), м	Описание обозначения точки на местности (при наличии)
	X	Y			
1	2	3	4	5	6
Часть № 1					
1	372168.84	2313704.99	картометрический	5.00	-
2	372166.59	2312694.58	картометрический	5.00	-
3	372161.37	2311683.68	картометрический	5.00	-
4	373146.03	2311736.75	картометрический	5.00	-
5	373148.51	2311890.42	картометрический	5.00	-
6	375382.32	2311922.51	картометрический	5.00	-
7	375392.88	2311923.09	картометрический	5.00	-
8	375392.36	2312294.34	картометрический	5.00	-
9	375389.25	2312765.49	картометрический	5.00	-
10	375380.97	2313076.13	картометрический	5.00	-
11	375378.90	2313203.39	картометрический	5.00	-
12	375367.71	2313421.10	картометрический	5.00	-
13	375059.66	2313740.43	картометрический	5.00	-
14	374695.21	2314108.00	картометрический	5.00	-
15	374364.54	2314434.61	картометрический	5.00	-
16	374360.62	2314438.30	картометрический	5.00	-
17	373746.94	2314403.35	картометрический	5.00	-
18	373571.93	2314394.03	картометрический	5.00	-
19	373485.34	2314388.88	картометрический	5.00	-
20	373279.32	2314361.06	картометрический	5.00	-
21	373172.74	2314330.32	картометрический	5.00	-
22	373088.26	2314297.75	картометрический	5.00	-
23	372787.99	2314093.44	картометрический	5.00	-
24	372645.33	2313989.03	картометрический	5.00	-
25	372513.11	2313885.96	картометрический	5.00	-
26	372378.79	2313820.36	картометрический	5.00	-
1	372168.84	2313704.99	картометрический	5.00	-
Часть № 2					
27	375412.36	2312294.55	картометрический	5.00	-
28	375412.89	2311924.18	картометрический	5.00	-
29	375422.33	2311924.70	картометрический	5.00	-
30	376381.66	2311929.07	картометрический	5.00	-
31	377425.56	2311889.87	картометрический	5.00	-

3. Сведения о характерных точках части (частей) границы объекта					
Обозначение характерных точек части границы	Координаты, м		Метод определения координат характерной точки	Средняя квадрати- ческая погрешность положения характерной точки (Mt), м	Описание обозначения точки на местности (при наличии)
	X	Y			
1	2	3	4	5	6
32	377089.44	2312707.65	картометрический	5.00	-
33	376714.93	2313621.33	картометрический	5.00	-
34	376324.24	2313866.91	картометрический	5.00	-
35	376614.59	2313864.18	картометрический	5.00	-
36	376548.68	2313982.69	картометрический	5.00	-
37	376418.76	2314086.94	картометрический	5.00	-
38	376077.19	2314364.08	картометрический	5.00	-
39	375958.13	2314502.72	картометрический	5.00	-
40	375711.05	2314765.03	картометрический	5.00	-
41	375572.27	2314786.05	картометрический	5.00	-
42	375383.29	2314914.95	картометрический	5.00	-
43	375288.97	2314915.49	картометрический	5.00	-
44	375293.35	2314817.39	картометрический	5.00	-
45	375204.14	2314815.50	картометрический	5.00	-
46	374877.89	2314811.79	картометрический	5.00	-
47	374641.23	2314808.78	картометрический	5.00	-
48	374462.16	2314791.28	картометрический	5.00	-
49	374226.20	2314765.42	картометрический	5.00	-
50	374106.37	2314761.39	картометрический	5.00	-
51	374080.63	2314760.52	картометрический	5.00	-
52	374371.79	2314455.56	картометрический	5.00	-
53	374709.34	2314122.15	картометрический	5.00	-
54	375073.96	2313754.42	картометрический	5.00	-
55	375387.30	2313429.60	картометрический	5.00	-
56	375398.89	2313204.06	картометрический	5.00	-
57	375400.96	2313076.56	картометрический	5.00	-
58	375409.25	2312765.82	картометрический	5.00	-
27	375412.36	2312294.55	картометрический	5.00	-
Часть № 3					
59	374053.83	2314759.62	картометрический	5.00	-
60	374046.12	2314759.36	картометрический	5.00	-
61	373796.89	2314748.78	картометрический	5.00	-
62	373729.07	2314746.26	картометрический	5.00	-
63	373338.21	2314731.77	картометрический	5.00	-
64	372616.91	2314704.39	картометрический	5.00	-
65	372368.56	2314696.96	картометрический	5.00	-



3. Сведения о характерных точках части (частей) границы объекта					
Обозначение характерных точек части границы	Координаты, м		Метод определения координат характерной точки	Средняя квадрати- ческая погрешность положения характерной точки (Mt), м	Описание обозначения точки на местности (при наличии)
	X	Y			
1	2	3	4	5	6
66	372177.84	2314686.24	картометрический	5.00	-
67	372168.59	2313727.67	картометрический	5.00	-
68	372369.58	2313838.12	картометрический	5.00	-
69	372502.46	2313903.01	картометрический	5.00	-
70	372633.28	2314004.99	картометрический	5.00	-
71	372776.45	2314109.78	картометрический	5.00	-
72	373078.92	2314315.58	картометрический	5.00	-
73	373166.36	2314349.29	картометрический	5.00	-
74	373275.19	2314380.69	картометрический	5.00	-
75	373483.41	2314408.80	картометрический	5.00	-
76	373570.81	2314414.00	картометрический	5.00	-
77	373745.84	2314423.32	картометрический	5.00	-
78	374342.48	2314457.30	картометрический	5.00	-
59	374053.83	2314759.62	картометрический	5.00	-

Раздел 4

План границ объекта



Используемые условные знаки и обозначения:

- 10 характерная точка границы объекта
-  территория государственного природного заказника
-  населенные пункты

Примечание. Документ с подписью и оттиском печати (при наличии) лица, составившего описание местоположения границ объекта, предоставляется в орган, осуществляющий государственный кадастровый учет и государственную регистрацию прав.