



ПРАВИТЕЛЬСТВО ТВЕРСКОЙ ОБЛАСТИ

ПОСТАНОВЛЕНИЕ

27.10.2020

№ 480-пп

г. Тверь

Об утверждении графического описания местоположения границ особо охраняемой природной территории регионального значения – государственного природного заказника «Устепни»

В соответствии с Федеральным законом от 14.03.1995 № 33-ФЗ «Об особо охраняемых природных территориях», законом Тверской области от 08.12.2010 № 108-ЗО «Об особо охраняемых природных территориях в Тверской области», с учетом решения Комиссии при Правительстве Тверской области по вопросам организации и функционирования особо охраняемых природных территорий от 31.01.2020 № 1 Правительство Тверской области постановляет:

1. Определить уточненное наименование особо охраняемой природной территории Тверской области государственного природного заказника «Заказник № 2 Бережайского лесничества», указанной в пункте 7 списка особо охраняемых природных территорий, утвержденного распоряжением Администрации Тверской области от 21.07.1995 № 657-р «О расширении площади особо охраняемых природных территорий области»: особо охраняемая природная территория регионального значения – государственный природный заказник «Устепни».

2. Утвердить графическое описание местоположения границ особо охраняемой природной территории регионального значения – государственного природного заказника «Устепни» (прилагается).

3. Министерству природных ресурсов и экологии Тверской области направить в орган, осуществляющий государственный кадастровый учет и государственную регистрацию прав, комплект документов, необходимый для внесения сведений о границах особо охраняемой природной территории

регионального значения, указанной в пункте 2 настоящего постановления, в установленном порядке.

4. Контроль за исполнением настоящего постановления возложить на заместителя Председателя Правительства Тверской области, курирующего вопросы экологии.

Отчет об исполнении постановления представить в трехмесячный срок со дня его вступления в силу.

5. Настоящее постановление вступает в силу со дня его официального опубликования.

**Губернатор
Тверской области**



И.М. Руденя

Приложение
к постановлению Правительства
Тверской области
от 27.10.2020 № 480-пп

Графическое описание местоположения границ
особо охраняемой природной территории регионального значения –
государственного природного заказника «Устепни»

Раздел 1

Сведения об объекте		
Особо охраняемая природная территория регионального значения – государственный природный заказник «Устепни» (далее – объект)		
№ п/п	Характеристики объекта	Описание характеристик
1	2	3
1	Местоположение объекта	Бежецкий район Тверской области
2	Площадь объекта +/- величина погрешности определения площади (Р +/- Дельта Р)	18 653 947 кв. м ($\pm 75\,583$ кв. м)
3	Иные характеристики объекта	-

Раздел 2

Сведения о местоположении границ объекта					
1. Система координат МСК-69, зона 2					
2. Сведения о характерных точках границ объекта					
Обозначение характерных точек границ	Координаты, м		Метод определения координат характерной точки	Средняя квадратическая погрешность положения характерной точки (M_t), м	Описание обозначения точки на местности (при наличии)
	X	Y			
1	2	3	4	5	6
1	383432.42	2296154.52	картометрический	5.00	-
2	383489.61	2296261.65	картометрический	5.00	-
3	383461.13	2296340.88	картометрический	5.00	-
4	382156.76	2296000.67	картометрический	5.00	-

2. Сведения о характерных точках границ объекта					
Обозначение характерных точек границ	Координаты, м		Метод определения координат характерной точки	Средняя квадрати- ческая погрешность положения характерной точки (M ₁), м	Описание обозначе- ния точки на местности (при наличии)
	X	Y			
1	2	3	4	5	6
5	381877.65	2297058.31	картометрический	5.00	-
6	382138.24	2297286.40	картометрический	5.00	-
7	382226.53	2297361.62	картометрический	5.00	-
8	382466.80	2297105.30	картометрический	5.00	-
9	382799.49	2296747.75	картометрический	5.00	-
10	383210.38	2296723.67	картометрический	5.00	-
11	383392.90	2296713.57	картометрический	5.00	-
12	383470.06	2296708.78	картометрический	5.00	-
13	383536.40	2296692.02	картометрический	5.00	-
14	383552.46	2296680.11	картометрический	5.00	-
15	383612.00	2296654.22	картометрический	5.00	-
16	383638.93	2296643.34	картометрический	5.00	-
17	383656.54	2296638.17	картометрический	5.00	-
18	383670.00	2296638.17	картометрический	5.00	-
19	383728.51	2296643.34	картометрический	5.00	-
20	383796.86	2296656.81	картометрический	5.00	-
21	383838.70	2296616.62	картометрический	5.00	-
22	383846.53	2296629.43	картометрический	5.00	-
23	383874.89	2296639.59	картометрический	5.00	-
24	383941.62	2296653.38	картометрический	5.00	-
25	383966.31	2296665.01	картометрический	5.00	-
26	383983.88	2296678.33	картометрический	5.00	-
27	383999.96	2296698.80	картометрический	5.00	-
28	384021.80	2296738.25	картометрический	5.00	-
29	384042.72	2296766.61	картометрический	5.00	-
30	384065.15	2296789.39	картометрический	5.00	-
31	384065.87	2296822.12	картометрический	5.00	-
32	384090.72	2297258.64	картометрический	5.00	-
33	384045.15	2297300.58	картометрический	5.00	-
34	383810.07	2297512.11	картометрический	5.00	-
35	383676.73	2297648.55	картометрический	5.00	-
36	383643.59	2297804.41	картометрический	5.00	-
37	383337.30	2298106.30	картометрический	5.00	-
38	383154.26	2298283.65	картометрический	5.00	-
39	383181.70	2298395.75	картометрический	5.00	-
40	383086.68	2298560.42	картометрический	5.00	-
41	383005.65	2298697.38	картометрический	5.00	-
42	382789.59	2298906.45	картометрический	5.00	-
43	382610.42	2299088.59	картометрический	5.00	-
44	382308.54	2299065.93	картометрический	5.00	-

2. Сведения о характерных точках границ объекта					
Обозначение характерных точек границ	Координаты, м		Метод определения координат характерной точки	Средняя квадрати- ческая погрешность положения характерной точки (M _t), м	Описание обозначе- ния точки на местности (при наличии)
	X	Y			
1	2	3	4	5	6
45	382157.86	2299409.63	картометрический	5.00	-
46	382019.60	2299705.56	картометрический	5.00	-
47	381968.60	2299755.79	картометрический	5.00	-
48	381741.02	2299875.66	картометрический	5.00	-
49	381364.83	2300464.16	картометрический	5.00	-
50	380943.33	2300603.71	картометрический	5.00	-
51	380874.46	2300719.18	картометрический	5.00	-
52	380786.43	2300737.05	картометрический	5.00	-
53	380540.21	2300594.91	картометрический	5.00	-
54	380395.22	2300649.53	картометрический	5.00	-
55	380370.11	2300542.35	картометрический	5.00	-
56	380295.02	2300255.22	картометрический	5.00	-
57	380076.25	2300171.59	картометрический	5.00	-
58	380086.86	2299905.18	картометрический	5.00	-
59	379494.74	2299666.98	картометрический	5.00	-
60	379394.03	2299545.30	картометрический	5.00	-
51	379263.80	2299125.87	картометрический	5.00	-
62	379199.59	2298937.90	картометрический	5.00	-
63	379165.41	2298813.63	картометрический	5.00	-
64	379583.81	2298768.06	картометрический	5.00	-
65	380085.57	2298714.47	картометрический	5.00	-
66	380495.74	2298671.17	картометрический	5.00	-
67	380824.42	2298630.52	картометрический	5.00	-
68	381086.69	2298899.26	картометрический	5.00	-
69	381385.73	2298732.27	картометрический	5.00	-
70	381790.66	2298836.87	картометрический	5.00	-
71	381865.49	2298682.30	картометрический	5.00	-
72	382376.31	2298575.63	картометрический	5.00	-
73	382528.29	2298669.87	картометрический	5.00	-
74	382566.09	2298643.98	картометрический	5.00	-
75	382580.33	2298627.67	картометрический	5.00	-
76	382636.25	2298620.16	картометрический	5.00	-
77	382710.56	2298464.30	картометрический	5.00	-
78	382994.58	2298293.16	картометрический	5.00	-
79	383000.27	2298236.20	картометрический	5.00	-
80	382697.35	2297960.73	картометрический	5.00	-
81	382391.07	2297912.83	картометрический	5.00	-
82	382220.96	2297879.69	картометрический	5.00	-
83	382169.18	2298005.26	картометрический	5.00	-
84	382144.07	2298039.69	картометрический	5.00	-


2. Сведения о характерных точках границ объекта					
Обозначение характерных точек границ	Координаты, м		Метод определения координат характерной точки	Средняя квадрати- ческая погрешность положения характерной точки (M _t), м	Описание обозначе- ния точки на местности (при наличии)
	X	Y			
1	2	3	4	5	6
85	381807.49	2298013.80	картометрический	5.00	-
86	381617.97	2298079.05	картометрический	5.00	-
87	381551.17	2298307.66	картометрический	5.00	-
88	381061.32	2298184.16	картометрический	5.00	-
89	380949.22	2298124.61	картометрический	5.00	-
90	380714.39	2298044.09	картометрический	5.00	-
91	380422.34	2297955.55	картометрический	5.00	-
92	380139.87	2297861.56	картометрический	5.00	-
93	379626.98	2297675.41	картометрический	5.00	-
94	379124.70	2297502.98	картометрический	5.00	-
95	378810.39	2297394.24	картометрический	5.00	-
96	378934.66	2297008.99	картометрический	5.00	-
97	379022.69	2296564.70	картометрический	5.00	-
98	379080.17	2296274.21	картометрический	5.00	-
99	379250.01	2295278.97	картометрический	5.00	-
100	378273.42	2295058.38	картометрический	5.00	-
101	378543.72	2294090.59	картометрический	5.00	-
102	379498.04	2294316.88	картометрический	5.00	-
103	380476.71	2294556.62	картометрический	5.00	-
104	381452.79	2294777.21	картометрический	5.00	-
105	382402.20	2294994.69	картометрический	5.00	-
106	383070.18	2295144.86	картометрический	5.00	-
107	383141.56	2295338.91	картометрический	5.00	-
108	383195.95	2295378.88	картометрический	5.00	-
109	383196.44	2295491.60	картометрический	5.00	-
110	383204.69	2295728.06	картометрический	5.00	-
111	383182.47	2295796.54	картометрический	5.00	-
112	383188.81	2295934.61	картометрический	5.00	-
113	383327.40	2296056.32	картометрический	5.00	-
1	383432.42	2296154.52	картометрический	5.00	-

3. Сведения о характерных точках части (частей) границы объекта



Обозначение характерных точек части границы	Координаты, м		Метод определения координат характерной точки	Средняя квадратическая погрешность положения характерной точки (M _t), м	Описание обозначения точки на местности (при наличии)
	X	Y			
1	2	3	4	5	6
-	-	-	-	-	-

Раздел 4

План границ объекта



Используемые условные знаки и обозначения:

- 10 характерная точка границы объекта
-  территория государственного природного заказника
-  населенные пункты

Примечание. Документ с подписью и оттиском печати (при наличии) лица, составившего описание местоположения границ объекта, предоставляется в орган, осуществляющий государственный кадастровый учет и государственную регистрацию прав.