



## ПРАВИТЕЛЬСТВО ТВЕРСКОЙ ОБЛАСТИ

### ПОСТАНОВЛЕНИЕ

02.12.2020

№ 562-пп

г. Тверь

#### **Об утверждении графического описания местоположения границ особо охраняемой природной территории регионального значения – государственного природного заказника «Болото Пеновский Мох»**

В соответствии с Федеральным законом от 14.03.1995 № 33-ФЗ «Об особо охраняемых природных территориях», законом Тверской области от 08.12.2010 № 108-ЗО «Об особо охраняемых природных территориях в Тверской области», с учетом решения Комиссии при Правительстве Тверской области по вопросам организации и функционирования особо охраняемых природных территорий от 03.09.2020 № 4 Правительство Тверской области постановляет:

1. Утвердить графическое описание местоположения границ особо охраняемой природной территории регионального значения – государственного природного заказника «Болото Пеновский Мох» (прилагается).

2. Министерству природных ресурсов и экологии Тверской области направить в орган, осуществляющий государственный кадастровый учет и государственную регистрацию прав, комплект документов, необходимый для внесения сведений о границах особо охраняемой природной территории регионального значения, указанной в пункте 1 настоящего постановления, в установленном порядке.

3. Контроль за исполнением настоящего постановления возложить на заместителя Председателя Правительства Тверской области, курирующего вопросы экологии.

Отчет об исполнении представить в трехмесячный срок со дня вступления в силу настоящего постановления.

4. Настоящее постановление вступает в силу со дня его официального опубликования.

**Губернатор  
Тверской области**



**И.М. Руденя**

Приложение  
к постановлению Правительства  
Тверской области  
от 02.12.2020 № 562-пп

Графическое описание местоположения границ  
особо охраняемой природной территории регионального значения –  
государственного природного заказника «Болото Пеновский Мох»

Раздел 1

Сведения об объекте		
Особо охраняемая природная территория регионального значения – государственный природный заказник «Болото Пеновский Мох» (далее – объект)		
№ п/п	Характеристики объекта	Описание характеристик
1	2	3
1	Местоположение объекта	Селижаровский муниципальный округ Тверской области
2	Площадь объекта +/- величина погрешности определения площади (P +/- Дельта P)	375 790 кв. м ( $\pm 10\ 728$ кв. м)
3	Иные характеристики объекта	-

Раздел 2

Сведения о местоположении границ объекта					
1. Система координат МСК-69, зона 1					
2. Сведения о характерных точках границ объекта					
Обозначение характерных точек границ	Координаты, м		Метод определения координат характерной точки	Средняя квадратическая погрешность положения характерной точки (Mt), м	Описание обозначения точки на местности (при наличии)
	X	Y			
1	2	3	4	5	6
1	274268.90	1275384.35	картометрический	5.00	-

2. Сведения о характерных точках границ объекта					
Обозначение характерных точек границ	Координаты, м		Метод определения координат характерной точки	Средняя квадратическая погрешность положения характерной точки (Mt), м	Описание обозначения точки на местности (при наличии)
	X	Y			
1	2	3	4	5	6
2	274284.74	1275441.01	картометрический	5.00	-
3	274291.94	1275555.29	картометрический	5.00	-
4	274270.82	1275575.94	картометрический	5.00	-
5	274237.21	1275600.91	картометрический	5.00	-
6	274228.56	1275609.55	картометрический	5.00	-
7	274225.20	1275625.39	картометрический	5.00	-
8	274231.44	1275647.96	картометрический	5.00	-
9	274242.97	1275664.29	картометрический	5.00	-
10	274247.29	1275678.21	картометрический	5.00	-
11	274248.25	1275692.62	картометрический	5.00	-
12	274242.49	1275706.54	картометрический	5.00	-
13	274233.84	1275717.10	картометрический	5.00	-
14	274211.76	1275735.83	картометрический	5.00	-
15	274197.83	1275740.63	картометрический	5.00	-
16	274190.15	1275752.16	картометрический	5.00	-
17	274188.23	1275766.08	картометрический	5.00	-
18	274192.55	1275784.33	картометрический	5.00	-
19	274188.71	1275850.11	картометрический	5.00	-
20	274225.20	1275911.09	картометрический	5.00	-
21	274217.04	1275918.29	картометрический	5.00	-
22	274181.99	1275929.82	картометрический	5.00	-
23	274168.54	1275901.97	картометрический	5.00	-
24	274137.33	1275896.69	картометрический	5.00	-

2. Сведения о характерных точках границ объекта					
Обозначение характерных точек границ	Координаты, м		Метод определения координат характерной точки	Средняя квадратическая погрешность положения характерной точки (Mt), м	Описание обозначения точки на местности (при наличии)
	X	Y			
1	2	3	4	5	6
25	274123.41	1275888.52	картометрический	5.00	-
26	274112.36	1275880.84	картометрический	5.00	-
27	274070.11	1275842.91	картометрический	5.00	-
28	274042.74	1275838.11	картометрический	5.00	-
29	274030.25	1275842.43	картометрический	5.00	-
30	274035.54	1275867.88	картометрический	5.00	-
31	274048.50	1275888.52	картометрический	5.00	-
32	274073.95	1275914.45	картометрический	5.00	-
33	274118.60	1275949.98	картометрический	5.00	-
34	274151.26	1275977.83	картометрический	5.00	-
35	274204.55	1276043.62	картометрический	5.00	-
36	274223.28	1276079.63	картометрический	5.00	-
37	274224.72	1276123.32	картометрический	5.00	-
38	274213.68	1276137.73	картометрический	5.00	-
39	274187.75	1276143.49	картометрический	5.00	-
40	274158.46	1276144.93	картометрический	5.00	-
41	274119.08	1276154.53	картометрический	5.00	-
42	274120.53	1276064.74	картометрический	5.00	-
43	274123.41	1276034.97	картометрический	5.00	-
44	274072.03	1275966.79	картометрический	5.00	-
45	274030.25	1275966.79	картометрический	5.00	-
46	274029.77	1275917.33	картометрический	5.00	-
47	273991.36	1275902.45	картометрический	5.00	-

2. Сведения о характерных точках границ объекта					
Обозначение характерных точек границ	Координаты, м		Метод определения координат характерной точки	Средняя квадратическая погрешность положения характерной точки (Mt), м	Описание обозначения точки на местности (при наличии)
	X	Y			
1	2	3	4	5	6
48	273950.07	1275834.75	картометрический	5.00	-
49	273939.98	1275826.58	картометрический	5.00	-
50	273869.40	1275795.85	картометрический	5.00	-
51	273841.55	1275772.80	картометрический	5.00	-
52	273800.26	1275735.35	картометрический	5.00	-
53	273763.28	1275694.54	картометрический	5.00	-
54	273735.43	1275663.33	картометрический	5.00	-
55	273712.87	1275646.52	картометрический	5.00	-
56	273707.58	1275632.12	картометрический	5.00	-
57	273700.38	1275621.07	картометрический	5.00	-
58	273688.38	1275610.03	картометрический	5.00	-
59	273677.81	1275604.27	картометрический	5.00	-
60	273663.41	1275601.87	картометрический	5.00	-
61	273644.68	1275604.27	картометрический	5.00	-
62	273612.51	1275577.86	картометрический	5.00	-
63	273576.98	1275552.41	картометрический	5.00	-
64	273560.17	1275546.65	картометрический	5.00	-
65	273548.65	1275538.00	картометрический	5.00	-
66	273539.05	1275524.56	картометрический	5.00	-
67	273531.36	1275491.91	картометрический	5.00	-
68	273533.28	1275472.22	картометрический	5.00	-
69	273535.69	1275443.41	картометрический	5.00	-
70	273547.21	1275423.72	картометрический	5.00	-

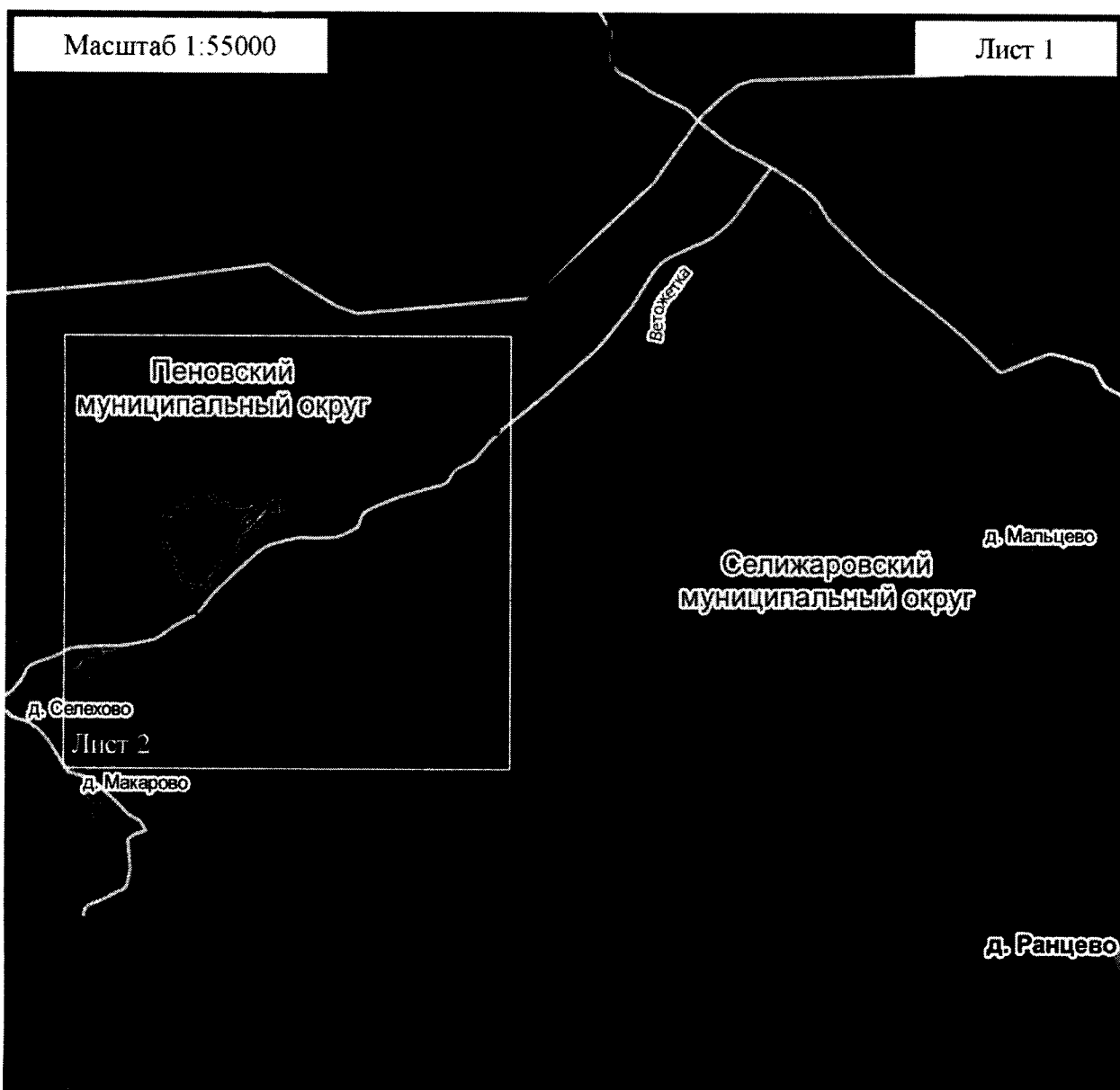
2. Сведения о характерных точках границ объекта					
Обозначение характерных точек границ	Координаты, м		Метод определения координат характерной точки	Средняя квадратическая погрешность положения характерной точки (Mt), м	Описание обозначения точки на местности (при наличии)
	X	Y			
1	2	3	4	5	6
71	273549.13	1275389.15	картометрический	5.00	-
72	273564.98	1275365.62	картометрический	5.00	-
73	273600.99	1275341.14	картометрический	5.00	-
74	273612.99	1275334.89	картометрический	5.00	-
75	273667.25	1275312.81	картометрический	5.00	-
76	273717.19	1275287.36	картометрический	5.00	-
77	273792.09	1275242.70	картометрический	5.00	-
78	273852.59	1275204.77	картометрический	5.00	-
79	273891.97	1275191.81	картометрический	5.00	-
80	273934.22	1275184.12	картометрический	5.00	-
81	273952.95	1275180.76	картометрический	5.00	-
82	274048.50	1275177.40	картометрический	5.00	-
83	274077.79	1275182.68	картометрический	5.00	-
84	274102.28	1275191.81	картометрический	5.00	-
85	274113.80	1275203.81	картометрический	5.00	-
86	274117.64	1275258.07	картометрический	5.00	-
87	274152.70	1275280.64	картометрический	5.00	-
88	274159.90	1275293.12	картометрический	5.00	-
89	274163.74	1275340.66	картометрический	5.00	-
90	274188.71	1275369.95	картометрический	5.00	-
91	274202.15	1275376.19	картометрический	5.00	-
92	274255.93	1275380.99	картометрический	5.00	-
1	274268.90	1275384.35	картометрический	5.00	-







## Раздел 4

## План границ объекта

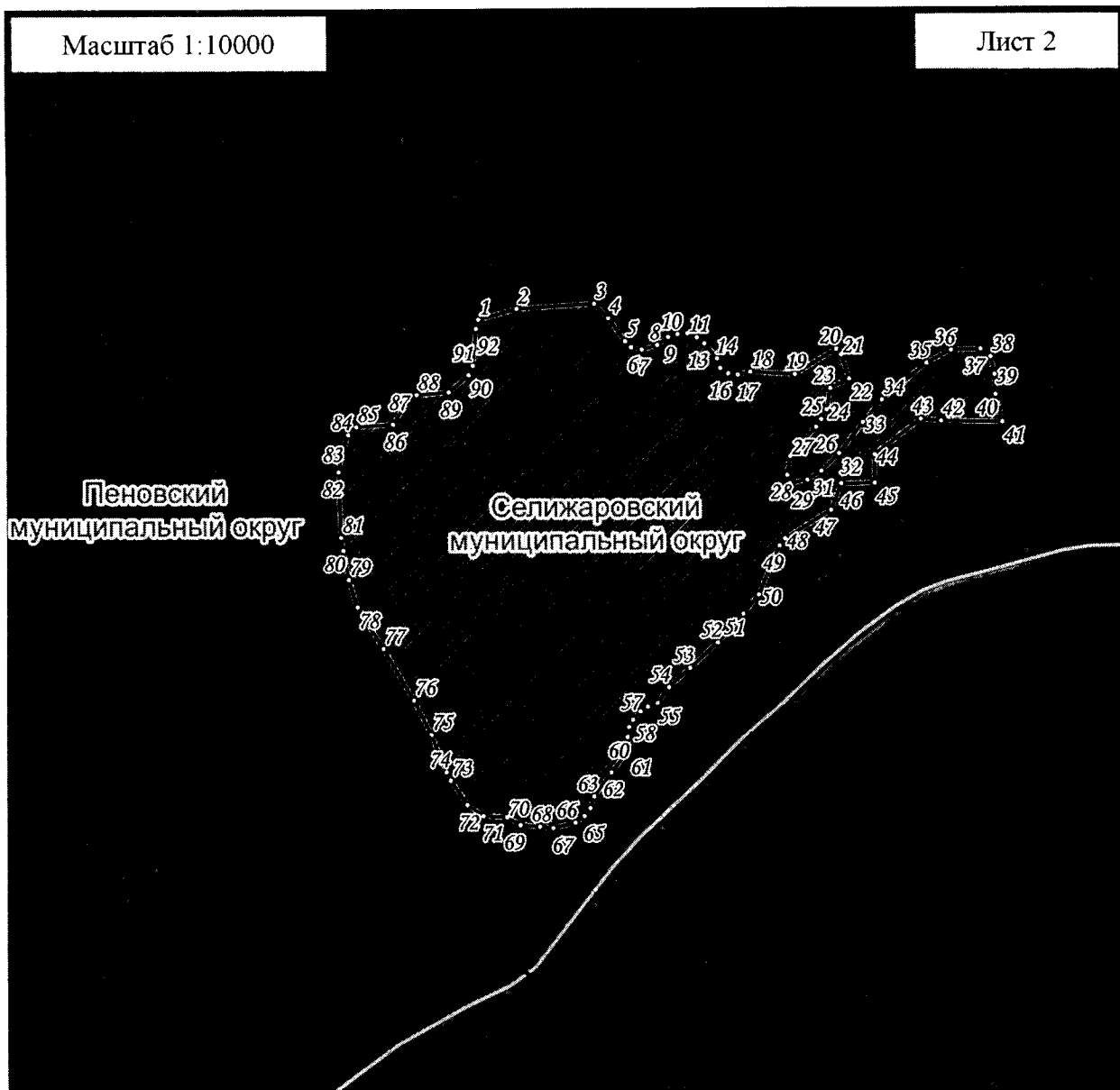


Используемые условные знаки и обозначения:

-  территория государственного природного заказника
-  населенный пункт

Масштаб 1:10000

Лист 2



Используемые условные знаки и обозначения:

○ 10 характерная точка границы объекта

▨ территория государственного природного заказника

Примечание. Документ с подписью и оттиском печати (при наличии) лица, составившего описание местоположения границ объекта, предоставляется в орган, осуществляющий государственный кадастровый учет и государственную регистрацию прав.