



## ПРАВИТЕЛЬСТВО ТВЕРСКОЙ ОБЛАСТИ

### ПОСТАНОВЛЕНИЕ

02.12.2020

№ 557-пп

г. Тверь

#### **Об утверждении графического описания местоположения границ особо охраняемой природной территории регионального значения – государственного природного заказника «Болото Зеленинское»**

В соответствии с Федеральным законом от 14.03.1995 № 33-ФЗ «Об особо охраняемых природных территориях», законом Тверской области от 08.12.2010 № 108-ЗО «Об особо охраняемых природных территориях в Тверской области», с учетом решения Комиссии при Правительстве Тверской области по вопросам организации и функционирования особо охраняемых природных территорий от 03.09.2020 № 4 Правительство Тверской области постановляет:

1. Утвердить графическое описание местоположения границ особо охраняемой природной территории регионального значения – государственного природного заказника «Болото Зеленинское» (прилагается).

2. Министерству природных ресурсов и экологии Тверской области направить в орган, осуществляющий государственный кадастровый учет и государственную регистрацию прав, комплект документов, необходимый для внесения сведений о границах особо охраняемой природной территории регионального значения, указанной в пункте 1 настоящего постановления, в установленном порядке.

3. Контроль за исполнением настоящего постановления возложить на заместителя Председателя Правительства Тверской области, курирующего вопросы экологии.

Отчет об исполнении представить в трехмесячный срок со дня вступления в силу настоящего постановления.

4. Настоящее постановление вступает в силу со дня его официального опубликования.

**Губернатор  
Тверской области**



**И.М. Руденя**

Приложение  
к постановлению Правительства  
Тверской области  
от 02.12.2020 № 557-пп

Графическое описание местоположения границ  
особо охраняемой природной территории регионального значения –  
государственного природного заказника «Болото Зеленинское»

Раздел 1

| Сведения об объекте   |   |  |
|---|---|--|
| Оособо охраняемая природная территория регионального значения –<br>государственный природный заказник «Болото Зеленинское» (далее – объект) |   |  |
| №<br>п/п  | Характеристики объекта  | Описание характеристик                                   |
| 1   | 2   | 3  |
| 1   | Местоположение объекта  | Селижаровский<br>муниципальный округ<br>Тверской области |
| 2   | Площадь объекта +/- величина погрешности<br>определения площади<br>(Р +/- Дельта Р) | 1 840 407 кв. м ( $\pm 23\ 741$ кв. м)                   |
| 3   | Иные характеристики объекта   | -  |

Раздел 2

| Сведения о местоположении границ объекта        |               |            |   |  |   |
|---|---------------|------------|---|--|---|
| 1. Система координат МСК-69, зона 1             |               |            |   |  |   |
| 2. Сведения о характерных точках границ объекта |               |            |   |  |   |
| Обозначение<br>характерных<br>точек<br>границ   | Координаты, м |            | Метод<br>определения<br>координат<br>характерной<br>точки | Средняя<br>квадратическая<br>погрешность<br>положения<br>характерной<br>точки (M <sub>t</sub> ), м | Описание<br>обозначения<br>точки на<br>местности (при<br>наличии) |
|   | X             | Y          |   |  |   |
| 1   | 2             | 3          | 4   | 5  | 6   |
| 1   | 272805.34     | 1298181.48 | картометрический  | 5.00   | -   |

| 2. Сведения о характерных точках границ объекта |               |            |   |   |   |
|---|---------------|------------|---|---|---|
| Обозначение<br>характерных<br>точек<br>границ   | Координаты, м |            | Метод<br>определения<br>координат<br>характерной<br>точки | Средняя<br>квадратическая<br>погрешность<br>положения<br>характерной<br>точки (Mt), м | Описание<br>обозначения<br>точки на<br>местности (при<br>наличии) |
|   | X             | Y          |   |   |   |
| 1   | 2             | 3          | 4   | 5   | 6   |
| 2   | 273021.99     | 1298431.58 | картометрический  | 5.00  | -   |
| 3   | 273118.45     | 1298547.33 | картометрический  | 5.00  | -   |
| 4   | 272955.15     | 1298520.33 | картометрический  | 5.00  | -   |
| 5   | 272948.77     | 1298650.50 | картометрический  | 5.00  | -   |
| 6   | 272959.46     | 1298720.20 | картометрический  | 5.00  | -   |
| 7   | 272974.93     | 1298775.56 | картометрический  | 5.00  | -   |
| 8   | 273004.92     | 1298837.45 | картометрический  | 5.00  | -   |
| 9   | 273023.42     | 1298859.14 | картометрический  | 5.00  | -   |
| 10  | 272932.18     | 1298854.67 | картометрический  | 5.00  | -   |
| 11  | 272935.37     | 1298930.60 | картометрический  | 5.00  | -   |
| 12  | 272925.16     | 1298976.54 | картометрический  | 5.00  | -   |
| 13  | 272895.18     | 1298984.84 | картометрический  | 5.00  | -   |
| 14  | 272890.71     | 1299007.17 | картометрический  | 5.00  | -   |
| 15  | 272876.03     | 1299015.46 | картометрический  | 5.00  | -   |
| 16  | 272828.18     | 1299019.93 | картометрический  | 5.00  | -   |
| 17  | 272816.06     | 1298995.05 | картометрический  | 5.00  | -   |
| 18  | 272789.90     | 1298979.73 | картометрический  | 5.00  | -   |
| 19  | 272747.15     | 1298969.52 | картометрический  | 5.00  | -   |
| 20  | 272606.14     | 1298985.48 | картометрический  | 5.00  | -   |
| 21  | 272549.35     | 1299001.43 | картометрический  | 5.00  | -   |
| 22  | 272468.95     | 1299055.66 | картометрический  | 5.00  | -   |
| 23  | 272430.03     | 1299073.53 | картометрический  | 5.00  | -   |
| 24  | 272420.46     | 1299085.65 | картометрический  | 5.00  | -   |

| 2. Сведения о характерных точках границ объекта |               |            |   |   |   |
|---|---------------|------------|---|---|---|
| Обозначение<br>характерных<br>точек<br>границ   | Координаты, м |            | Метод<br>определения<br>координат<br>характерной<br>точки | Средняя<br>квадратическая<br>погрешность<br>положения<br>характерной<br>точки (Mt), м | Описание<br>обозначения<br>точки на<br>местности (при<br>наличии) |
|   | X             | Y          |   |   |   |
| 1   | 2             | 3          | 4   | 5   | 6   |
| 25  | 272419.19     | 1299112.45 | картометрический  | 5.00  | -   |
| 26  | 272433.22     | 1299136.06 | картометрический  | 5.00  | -   |
| 27  | 272428.60     | 1299150.31 | картометрический  | 5.00  | -   |
| 28  | 272486.07     | 1299160.33 | картометрический  | 5.00  | -   |
| 29  | 272478.88     | 1299266.57 | картометрический  | 5.00  | -   |
| 30  | 272424.81     | 1299338.23 | картометрический  | 5.00  | -   |
| 31  | 272233.68     | 1299357.70 | картометрический  | 5.00  | -   |
| 32  | 272030.93     | 1299379.48 | картометрический  | 5.00  | -   |
| 33  | 272048.00     | 1299419.67 | картометрический  | 5.00  | -   |
| 34  | 271978.29     | 1299497.36 | картометрический  | 5.00  | -   |
| 35  | 271971.59     | 1299525.11 | картометрический  | 5.00  | -   |
| 36  | 271967.76     | 1299540.42 | картометрический  | 5.00  | -   |
| 37  | 271934.26     | 1299540.11 | картометрический  | 5.00  | -   |
| 38  | 271923.42     | 1299574.88 | картометрический  | 5.00  | -   |
| 39  | 271908.74     | 1299540.42 | картометрический  | 5.00  | -   |
| 40  | 271868.54     | 1299526.07 | картометрический  | 5.00  | -   |
| 41  | 271829.62     | 1299512.35 | картометрический  | 5.00  | -   |
| 42  | 271804.10     | 1299502.46 | картометрический  | 5.00  | -   |
| 43  | 271770.28     | 1299489.38 | картометрический  | 5.00  | -   |
| 44  | 271694.42     | 1299637.40 | картометрический  | 5.00  | -   |
| 45  | 271345.61     | 1299525.25 | картометрический  | 5.00  | -   |
| 46  | 271435.69     | 1299456.57 | картометрический  | 5.00  | -   |
| 47  | 271462.15     | 1299446.74 | картометрический  | 5.00  | -   |

| 2. Сведения о характерных точках границ объекта |               |            |   |   |   |
|---|---------------|------------|---|---|---|
| Обозначение<br>характерных<br>точек<br>границ   | Координаты, м |            | Метод<br>определения<br>координат<br>характерной<br>точки | Средняя<br>квадратическая<br>погрешность<br>положения<br>характерной<br>точки (Mt), м | Описание<br>обозначения<br>точки на<br>местности (при<br>наличии) |
|   | X             | Y          |   |   |   |
| 1   | 2             | 3          | 4   | 5   | 6   |
| 48  | 271477.28     | 1299444.10 | картометрический  | 5.00  | -   |
| 49  | 271492.03     | 1299444.47 | картометрический  | 5.00  | -   |
| 50  | 271505.64     | 1299451.28 | картометрический  | 5.00  | -   |
| 51  | 271535.89     | 1299480.39 | картометрический  | 5.00  | -   |
| 52  | 271570.67     | 1299525.39 | картометрический  | 5.00  | -   |
| 53  | 271592.60     | 1299538.62 | картометрический  | 5.00  | -   |
| 54  | 271631.55     | 1299540.51 | картометрический  | 5.00  | -   |
| 55  | 271643.65     | 1299529.55 | картометрический  | 5.00  | -   |
| 56  | 271648.94     | 1299514.05 | картометрический  | 5.00  | -   |
| 57  | 271646.29     | 1299419.14 | картометрический  | 5.00  | -   |
| 58  | 271631.17     | 1299401.37 | картометрический  | 5.00  | -   |
| 59  | 271602.81     | 1299289.45 | картометрический  | 5.00  | -   |
| 60  | 271496.94     | 1299269.41 | картометрический  | 5.00  | -   |
| 61  | 271442.12     | 1299322.91 | картометрический  | 5.00  | -   |
| 62  | 271395.99     | 1299231.98 | картометрический  | 5.00  | -   |
| 63  | 271348.53     | 1299276.78 | картометрический  | 5.00  | -   |
| 64  | 271340.22     | 1299248.24 | картометрический  | 5.00  | -   |
| 65  | 271321.12     | 1299224.98 | картометрический  | 5.00  | -   |
| 66  | 271292.20     | 1299256.37 | картометрический  | 5.00  | -   |
| 67  | 271263.84     | 1299322.53 | картометрический  | 5.00  | -   |
| 68  | 271215.44     | 1299338.79 | картометрический  | 5.00  | -   |
| 69  | 271203.72     | 1299366.77 | картометрический  | 5.00  | -   |
| 70  | 271171.47     | 1299311.04 | картометрический  | 5.00  | -   |

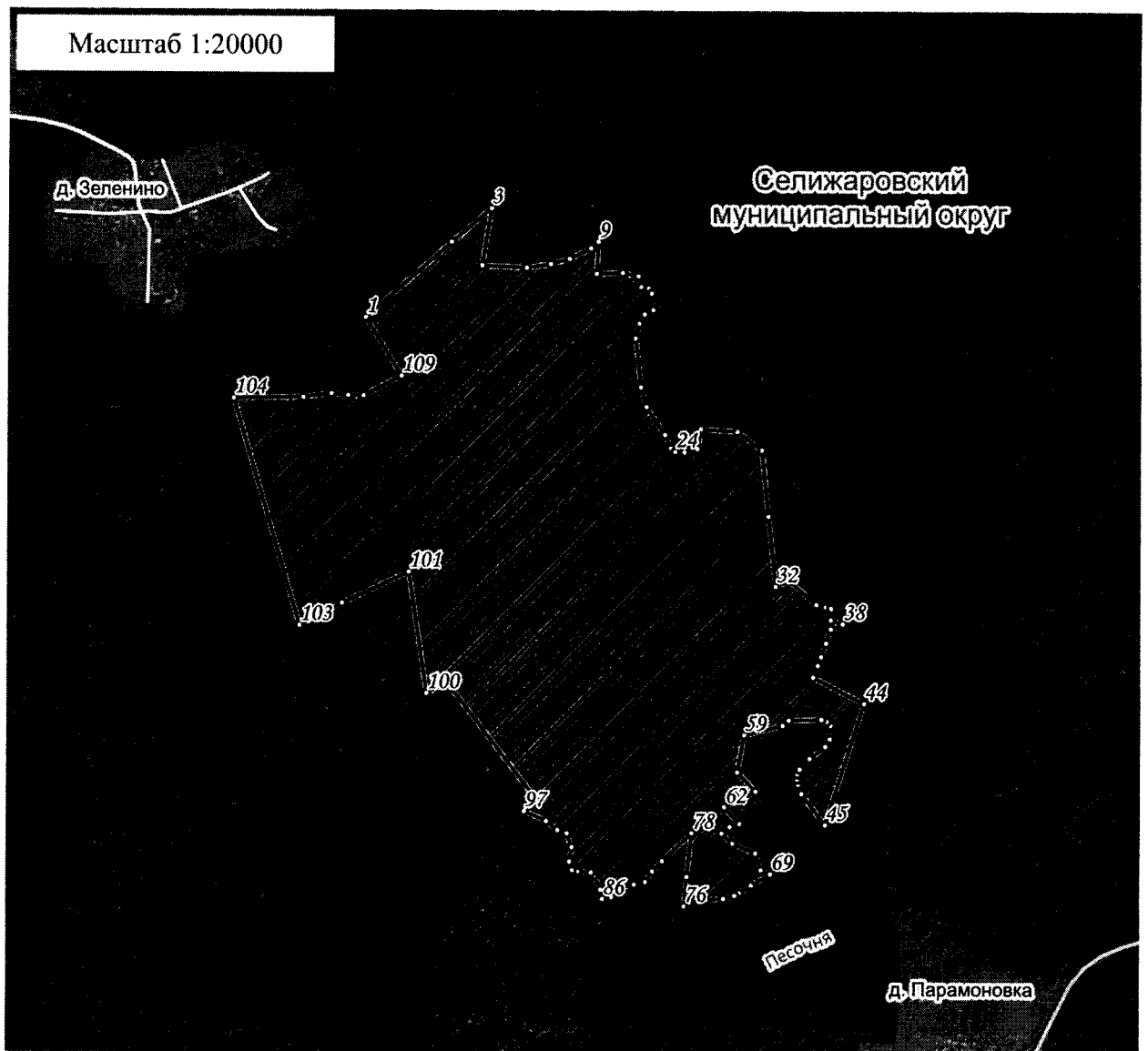
| 2. Сведения о характерных точках границ объекта |               |            |   |   |   |
|---|---------------|------------|---|---|---|
| Обозначение<br>характерных<br>точек<br>границ   | Координаты, м |            | Метод<br>определения<br>координат<br>характерной<br>точки | Средняя<br>квадратическая<br>погрешность<br>положения<br>характерной<br>точки (Mt), м | Описание<br>обозначения<br>точки на<br>местности (при<br>наличии) |
|   | X             | Y          |   |   |   |
| 1   | 2             | 3          | 4   | 5   | 6   |
| 71  | 271148.82     | 1299275.63 | картометрический  | 5.00  | -   |
| 72  | 271142.12     | 1299262.87 | картометрический  | 5.00  | -   |
| 73  | 271133.82     | 1299230.01 | картометрический  | 5.00  | -   |
| 74  | 271130.63     | 1299179.29 | картометрический  | 5.00  | -   |
| 75  | 271121.70     | 1299130.47 | картометрический  | 5.00  | -   |
| 76  | 271111.17     | 1299115.16 | картометрический  | 5.00  | -   |
| 77  | 271196.03     | 1299123.77 | картометрический  | 5.00  | -   |
| 78  | 271321.73     | 1299137.81 | картометрический  | 5.00  | -   |
| 79  | 271241.02     | 1299051.99 | картометрический  | 5.00  | -   |
| 80  | 271211.67     | 1299023.28 | картометрический  | 5.00  | -   |
| 81  | 271180.72     | 1299003.18 | картометрический  | 5.00  | -   |
| 82  | 271173.38     | 1298970.64 | картометрический  | 5.00  | -   |
| 83  | 271160.94     | 1298929.17 | картометрический  | 5.00  | -   |
| 84  | 271154.88     | 1298916.73 | картометрический  | 5.00  | -   |
| 85  | 271137.33     | 1298904.60 | картометрический  | 5.00  | -   |
| 86  | 271131.59     | 1298877.17 | картометрический  | 5.00  | -   |
| 87  | 271157.75     | 1298872.06 | картометрический  | 5.00  | -   |
| 88  | 271199.54     | 1298853.56 | картометрический  | 5.00  | -   |
| 89  | 271207.20     | 1298844.31 | картометрический  | 5.00  | -   |
| 90  | 271210.39     | 1298804.43 | картометрический  | 5.00  | -   |
| 91  | 271213.58     | 1298788.48 | картометрический  | 5.00  | -   |
| 92  | 271238.46     | 1298781.14 | картометрический  | 5.00  | -   |
| 93  | 271279.94     | 1298787.52 | картометрический  | 5.00  | -   |

| 2. Сведения о характерных точках границ объекта                 |               |            |   |  |   |
|---|---------------|------------|---|--|---|
| Обозначение характерных точек границ                            | Координаты, м |            | Метод определения координат характерной точки | Средняя квадратическая погрешность положения характерной точки (Mt), м | Описание обозначения точки на местности (при наличии) |
|   | X             | Y          |   |  |   |
| 1   | 2             | 3          | 4   | 5  | 6   |
| 94  | 271320.14     | 1298773.16 | картометрический                              | 5.00   | -   |
| 95  | 271329.07     | 1298746.05 | картометрический                              | 5.00   | -   |
| 96  | 271355.23     | 1298712.55 | картометрический                              | 5.00   | -   |
| 97  | 271382.43     | 1298647.91 | картометрический                              | 5.00   | -   |
| 98  | 271418.27     | 1298682.67 | картометрический                              | 5.00   | -   |
| 99  | 271752.11     | 1298422.72 | картометрический                              | 5.00   | -   |
| 100   | 271721.59     | 1298362.66 | картометрический                              | 5.00   | -   |
| 101   | 272071.18     | 1298309.49 | картометрический                              | 5.00   | -   |
| 102   | 271979.57     | 1298115.17 | картометрический                              | 5.00   | -   |
| 103   | 271915.60     | 1297991.03 | картометрический                              | 5.00   | -   |
| 104   | 272571.98     | 1297797.22 | картометрический                              | 5.00   | -   |
| 105   | 272575.39     | 1298000.31 | картометрический                              | 5.00   | -   |
| 106   | 272586.22     | 1298082.03 | картометрический                              | 5.00   | -   |
| 107   | 272581.30     | 1298130.28 | картометрический                              | 5.00   | -   |
| 108   | 272580.31     | 1298175.58 | картометрический                              | 5.00   | -   |
| 109   | 272637.92     | 1298285.86 | картометрический                              | 5.00   | -   |
| 1   | 272805.34     | 1298181.48 | картометрический                              | 5.00   | -   |
| 3. Сведения о характерных точках части (частей) границы объекта |               |            |   |  |   |
| Обозначение характерных точек части границы                     | Координаты, м |            | Метод определения координат характерной точки | Средняя квадратическая погрешность положения характерной точки (Mt), м | Описание обозначения точки на местности (при наличии) |
|   | X             | Y          |   |  |   |
| 1   | 2             | 3          | 4   | 5  | 6   |
| -   | -             | -          | -   | -  | -   |







## План границ объекта



Используемые условные знаки и обозначения:

- 10 характерные точки границы объекта
-  территория объекта
-  населенные пункты

Примечание. Документ с подписью и оттиском печати (при наличии) лица, составившего описание местоположения границ объекта, предоставляется в орган, осуществляющий государственный кадастровый учет и государственную регистрацию прав.