



ПРАВИТЕЛЬСТВО ТВЕРСКОЙ ОБЛАСТИ

ПОСТАНОВЛЕНИЕ

02.12.2020

№ 559-пп

г. Тверь

Об утверждении графического описания местоположения границ особо охраняемой природной территории регионального значения – государственного природного заказника «Болото Мох Пушник»

В соответствии с Федеральным законом от 14.03.1995 № 33-ФЗ «Об особо охраняемых природных территориях», законом Тверской области от 08.12.2010 № 108-ЗО «Об особо охраняемых природных территориях в Тверской области», с учетом решения Комиссии при Правительстве Тверской области по вопросам организации и функционирования особо охраняемых природных территорий от 03.09.2020 № 4 Правительство Тверской области постановляет:

1. Утвердить графическое описание местоположения границ особо охраняемой природной территории регионального значения – государственного природного заказника «Болото Мох Пушник» (прилагается).

2. Министерству природных ресурсов и экологии Тверской области направить в орган, осуществляющий государственный кадастровый учет и государственную регистрацию прав, комплект документов, необходимый для внесения сведений о границах особо охраняемой природной территории регионального значения, указанной в пункте 1 настоящего постановления, в установленном порядке.

3. Контроль за исполнением настоящего постановления возложить на заместителя Председателя Правительства Тверской области, курирующего вопросы экологии.

Отчет об исполнении представить в трехмесячный срок со дня вступления в силу настоящего постановления.

4. Настоящее постановление вступает в силу со дня его официального опубликования.

**Губернатор
Тверской области**



И.М. Руденя

Приложение
к постановлению Правительства
Тверской области
от 02.12.2020 № 559-пп

Графическое описание местоположения границ
особо охраняемой природной территории регионального значения –
государственного природного заказника «Болото Мох Пушник»

Раздел 1

Сведения об объекте		
Особо охраняемая природная территория регионального значения – государственный природный заказник «Болото Мох Пушник» (далее – объект)		
№ п/п	Характеристики объекта	Описание характеристик
1	2	3
1	Местоположение объекта	Селижаровский муниципальный округ Тверской области
2	Площадь объекта +/- величина погрешности определения площади (P +/- Дельта P)	2 391 136 кв. м (±27 061 кв. м)
3	Иные характеристики объекта	-

Раздел 2

Сведения о местоположении границ объекта					
1. Система координат МСК-69, зона 1					
2. Сведения о характерных точках границ объекта					
Обозначение характерных точек границ	Координаты, м		Метод определения координат характерной точки	Средняя квадратическая погрешность положения характерной точки (Mt), м	Описание обозначения точки на местности (при наличии)
	X	Y			
1	2	3	4	5	6
1	279744.42	1288055.63	картометрический	5.00	-

2. Сведения о характерных точках границ объекта					
Обозначение характерных точек границ	Координаты, м		Метод определения координат характерной точки	Средняя квадратическая погрешность положения характерной точки (Mt), м	Описание обозначения точки на местности (при наличии)
	X	Y			
1	2	3	4	5	6
2	279776.01	1288027.73	картометрический	5.00	-
3	279814.66	1287999.50	картометрический	5.00	-
4	279872.81	1287993.45	картометрический	5.00	-
5	279879.86	1287959.50	картометрический	5.00	-
6	279900.37	1287950.43	картометрический	5.00	-
7	279956.83	1287927.91	картометрический	5.00	-
8	280006.24	1287910.10	картометрический	5.00	-
9	280040.85	1287892.96	картометрический	5.00	-
10	280048.92	1287898.34	картометрический	5.00	-
11	280117.82	1287867.08	картометрический	5.00	-
12	280228.06	1287817.34	картометрический	5.00	-
13	280316.79	1287827.08	картометрический	5.00	-
14	280350.06	1287827.42	картометрический	5.00	-
15	280392.75	1287820.03	картометрический	5.00	-
16	280436.10	1287809.27	картометрический	5.00	-
17	280546.34	1287799.19	картометрический	5.00	-
18	280645.49	1287793.14	картометрический	5.00	-
19	280670.36	1287870.44	картометрический	5.00	-
20	280790.68	1287860.36	картометрический	5.00	-
21	280739.26	1287923.54	картометрический	5.00	-
22	280748.33	1287965.89	картометрический	5.00	-
23	280764.47	1288000.51	картометрический	5.00	-
24	280769.51	1288054.62	картометрический	5.00	-

2. Сведения о характерных точках границ объекта					
Обозначение характерных точек границ	Координаты, м		Метод определения координат характерной точки	Средняя квадратическая погрешность положения характерной точки (Mt), м	Описание обозначения точки на местности (при наличии)
	X	Y			
1	2	3	4	5	6
25	280779.59	1288074.79	картометрический	5.00	-
26	280802.11	1288125.87	картометрический	5.00	-
27	280836.73	1288179.65	картометрический	5.00	-
28	280839.08	1288246.19	картометрический	5.00	-
29	280811.86	1288340.64	картометрический	5.00	-
30	280741.95	1288269.05	картометрический	5.00	-
31	280733.88	1288323.83	картометрический	5.00	-
32	280723.46	1288367.19	картометрический	5.00	-
33	280713.04	1288398.44	картометрический	5.00	-
34	280690.53	1288459.61	картометрический	5.00	-
35	280665.99	1288523.81	картометрический	5.00	-
36	280651.20	1288556.75	картометрический	5.00	-
37	280625.32	1288603.80	картометрический	5.00	-
38	280601.80	1288628.00	картометрический	5.00	-
39	280528.86	1288704.63	картометрический	5.00	-
40	280530.88	1288737.56	картометрический	5.00	-
41	280575.25	1288829.32	картометрический	5.00	-
42	280618.27	1288894.52	картометрический	5.00	-
43	280610.20	1288929.14	картометрический	5.00	-
44	280612.22	1288955.35	картометрический	5.00	-
45	280479.79	1288934.52	картометрический	5.00	-
46	280382.33	1288987.28	картометрический	5.00	-
47	280329.22	1289025.93	картометрический	5.00	-

2. Сведения о характерных точках границ объекта					
Обозначение характерных точек границ	Координаты, м		Метод определения координат характерной точки	Средняя квадратическая погрешность положения характерной точки (Mt), м	Описание обозначения точки на местности (при наличии)
	X	Y			
1	2	3	4	5	6
48	280308.39	1289057.19	картометрический	5.00	-
49	280262.00	1289120.71	картометрический	5.00	-
50	280246.54	1289161.04	картометрический	5.00	-
51	280203.19	1289199.70	картометрический	5.00	-
52	280166.89	1289241.71	картометрический	5.00	-
53	280156.81	1289262.55	картометрический	5.00	-
54	280141.01	1289290.78	картометрический	5.00	-
55	280089.59	1289361.36	картометрический	5.00	-
56	280008.59	1289481.68	картометрический	5.00	-
57	280002.20	1289503.86	картометрический	5.00	-
58	279974.98	1289578.47	картометрический	5.00	-
59	279889.28	1289645.69	картометрический	5.00	-
60	279820.38	1289708.21	картометрический	5.00	-
61	279825.42	1289713.25	картометрический	5.00	-
62	279741.06	1289796.26	картометрический	5.00	-
63	279594.18	1289922.30	картометрический	5.00	-
64	279585.11	1289942.80	картометрический	5.00	-
65	279564.27	1290028.84	картометрический	5.00	-
66	279545.79	1290077.91	картометрический	5.00	-
67	279470.50	1290128.33	картометрический	5.00	-
68	279379.08	1290172.69	картометрический	5.00	-
69	279350.52	1290161.94	картометрический	5.00	-
70	279269.85	1290173.36	картометрический	5.00	-

2. Сведения о характерных точках границ объекта					
Обозначение характерных точек границ	Координаты, м		Метод определения координат характерной точки	Средняя квадратическая погрешность положения характерной точки (Mt), м	Описание обозначения точки на местности (при наличии)
	X	Y			
1	2	3	4	5	6
71	279207.00	1290184.12	картометрический	5.00	-
72	279183.81	1290167.65	картометрический	5.00	-
73	279152.22	1290167.31	картометрический	5.00	-
74	279125.33	1290178.40	картометрический	5.00	-
75	279090.04	1290186.81	картометрический	5.00	-
76	279048.37	1290191.85	картометрический	5.00	-
77	279039.29	1290185.80	картометрический	5.00	-
78	279029.54	1290157.57	картометрический	5.00	-
79	279013.75	1290118.58	картометрический	5.00	-
80	278987.20	1290083.63	картометрический	5.00	-
81	278963.00	1290063.12	картометрический	5.00	-
82	278949.89	1290055.73	картометрический	5.00	-
83	278874.60	1290041.95	картометрический	5.00	-
84	278807.39	1290043.63	картометрический	5.00	-
85	278737.14	1290095.39	картометрический	5.00	-
86	278702.19	1290093.04	картометрический	5.00	-
87	278666.90	1290090.68	картометрический	5.00	-
88	278626.90	1290111.52	картометрический	5.00	-
89	278587.58	1290096.06	картометрический	5.00	-
90	278523.39	1290034.22	картометрический	5.00	-
91	278519.35	1289972.38	картометрический	5.00	-
92	278628.58	1289878.27	картометрический	5.00	-
93	278694.79	1289821.13	картометрический	5.00	-

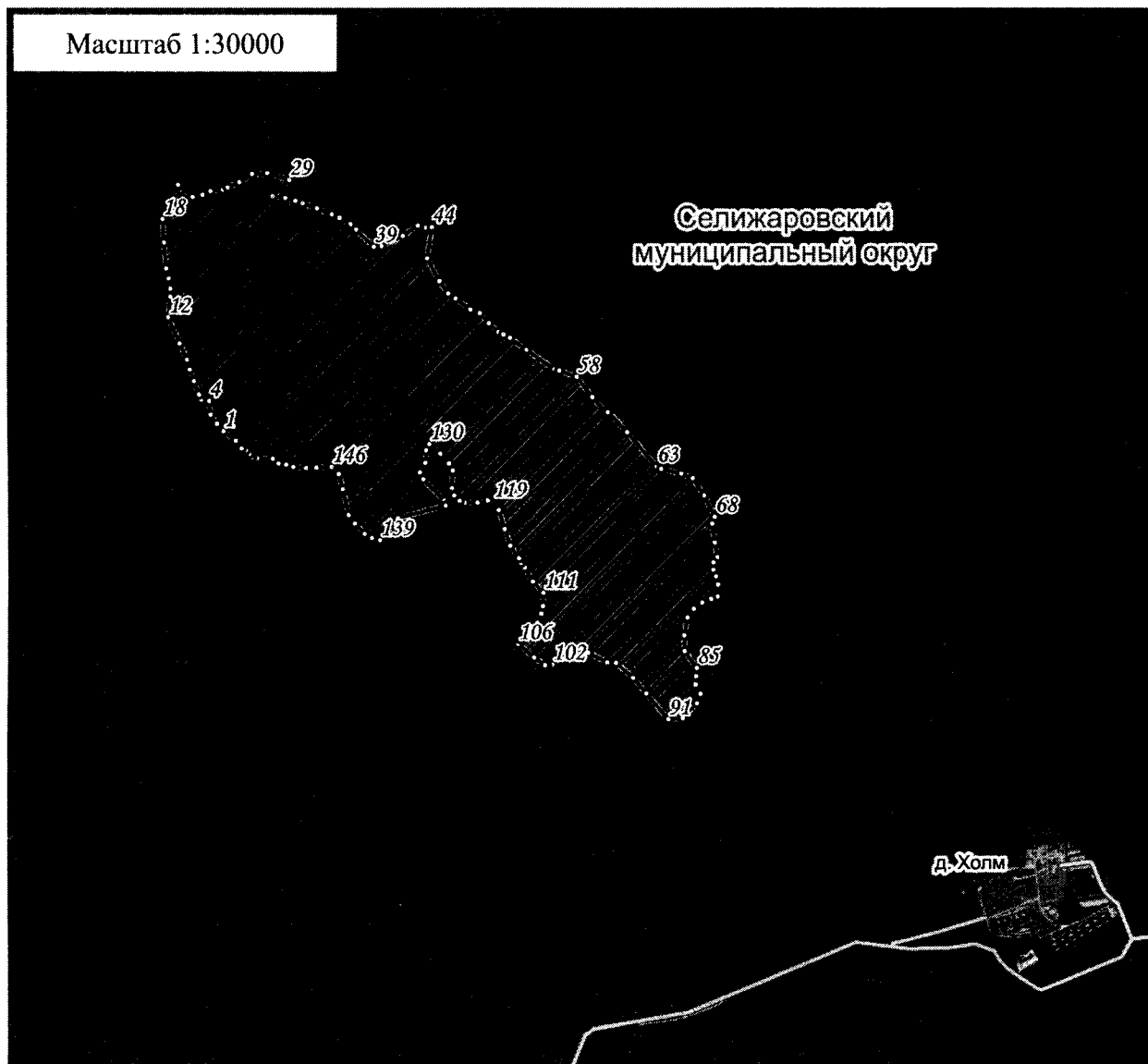
2. Сведения о характерных точках границ объекта					
Обозначение характерных точек границ	Координаты, м		Метод определения координат характерной точки	Средняя квадратическая погрешность положения характерной точки (Mt), м	Описание обозначения точки на местности (при наличии)
	X	Y			
1	2	3	4	5	6
94	278758.99	1289747.19	картометрический	5.00	-
95	278761.00	1289709.55	картометрический	5.00	-
96	278801.34	1289627.21	картометрический	5.00	-
97	278819.82	1289566.04	картометрический	5.00	-
98	278816.12	1289534.11	картометрический	5.00	-
99	278806.04	1289512.60	картометрический	5.00	-
100	278782.51	1289503.53	картометрический	5.00	-
101	278768.06	1289496.80	картометрический	5.00	-
102	278750.92	1289472.60	картометрический	5.00	-
103	278747.56	1289449.75	картометрический	5.00	-
104	278748.91	1289441.01	картометрический	5.00	-
105	278781.17	1289393.62	картометрический	5.00	-
106	278837.30	1289325.06	картометрический	5.00	-
107	278857.80	1289334.47	картометрический	5.00	-
108	278928.04	1289407.74	картометрический	5.00	-
109	278967.03	1289425.21	картометрический	5.00	-
110	278998.62	1289432.61	картометрический	5.00	-
111	279055.09	1289433.28	картометрический	5.00	-
112	279102.81	1289388.58	картометрический	5.00	-
113	279162.30	1289353.29	картометрический	5.00	-
114	279182.13	1289336.15	картометрический	5.00	-
115	279202.30	1289328.42	картометрический	5.00	-
116	279256.74	1289291.11	картометрический	5.00	-

2. Сведения о характерных точках границ объекта					
Обозначение характерных точек границ	Координаты, м		Метод определения координат характерной точки	Средняя квадратическая погрешность положения характерной точки (Mt), м	Описание обозначения точки на местности (при наличии)
	X	Y			
1	2	3	4	5	6
117	279327.66	1289267.59	картометрический	5.00	-
118	279408.66	1289241.71	картометрический	5.00	-
119	279444.29	1289217.17	картометрический	5.00	-
120	279447.98	1289206.08	картометрический	5.00	-
121	279448.99	1289194.99	картометрический	5.00	-
122	279440.25	1289150.63	картометрический	5.00	-
123	279440.59	1289095.17	картометрический	5.00	-
124	279447.98	1289073.66	картометрический	5.00	-
125	279470.50	1289050.47	картометрический	5.00	-
126	279502.77	1289040.72	картометрический	5.00	-
127	279578.05	1289044.08	картометрический	5.00	-
128	279607.63	1289028.62	картометрический	5.00	-
129	279649.30	1288989.97	картометрический	5.00	-
130	279690.31	1288942.92	картометрический	5.00	-
131	279664.09	1288929.81	картометрический	5.00	-
132	279610.32	1288926.11	картометрический	5.00	-
133	279570.66	1288901.92	картометрический	5.00	-
134	279541.08	1288916.70	картометрический	5.00	-
135	279447.65	1289007.79	картометрический	5.00	-
136	279427.48	1289013.16	картометрический	5.00	-
137	279373.71	1288806.13	картометрический	5.00	-
138	279309.51	1288758.74	картометрический	5.00	-
139	279280.27	1288730.17	картометрический	5.00	-



2. Сведения о характерных точках границ объекта					
Обозначение характерных точек границ	Координаты, м		Метод определения координат характерной точки	Средняя квадратическая погрешность положения характерной точки (Mt), м	Описание обозначения точки на местности (при наличии)
	X	Y			
1	2	3	4	5	6
140	279290.02	1288694.88	картометрический	5.00	-
141	279307.83	1288663.96	картометрический	5.00	-
142	279351.86	1288621.61	картометрический	5.00	-
143	279387.82	1288595.06	картометрический	5.00	-
144	279497.72	1288569.85	картометрический	5.00	-
145	279563.60	1288552.71	картометрический	5.00	-
146	279593.51	1288521.12	картометрический	5.00	-
147	279590.49	1288456.59	картометрический	5.00	-
148	279588.81	1288411.22	картометрический	5.00	-
149	279592.50	1288356.43	картометрический	5.00	-
150	279602.59	1288326.18	картометрический	5.00	-
151	279607.29	1288293.25	картометрический	5.00	-
152	279627.79	1288268.71	картометрический	5.00	-
153	279629.81	1288201.83	картометрический	5.00	-
154	279633.51	1288176.96	картометрический	5.00	-
155	279648.97	1288167.88	картометрический	5.00	-
156	279665.10	1288153.10	картометрический	5.00	-
157	279671.82	1288133.94	картометрический	5.00	-
158	279704.42	1288108.73	картометрический	5.00	-
1	279744.42	1288055.63	картометрический	5.00	-

Раздел 4

План границ объекта



Используемые условные знаки и обозначения:

- 10 характерные точки границы объекта
-  территория объекта
-  населенный пункт

Примечание. Документ с подписью и оттиском печати (при наличии) лица, составившего описание местоположения границ объекта, предоставляется в орган, осуществляющий государственный кадастровый учет и государственную регистрацию прав.