



**ПРАВИТЕЛЬСТВО
ТВЕРСКОЙ ОБЛАСТИ**

ПОСТАНОВЛЕНИЕ

04.12.2020

№ 577-пп

г. Тверь

**Об утверждении графического описания
местоположения границ особо охраняемой
природной территории регионального значения –
государственного природного заказника
«Болото Лопинское»**

В соответствии с Федеральным законом от 14.03.1995 № 33-ФЗ «Об особо охраняемых природных территориях», законом Тверской области от 08.12.2010 № 108-ЗО «Об особо охраняемых природных территориях в Тверской области», с учетом решения Комиссии при Правительстве Тверской области по вопросам организации и функционирования особо охраняемых природных территорий от 31.01.2020 № 1 Правительство Тверской области постановляет:

1. Утвердить графическое описание местоположения границ особо охраняемой природной территории регионального значения – государственного природного заказника «Болото Лопинское» (прилагается).

2. Министерству природных ресурсов и экологии Тверской области направить в орган, осуществляющий государственный кадастровый учет и государственную регистрацию прав, комплект документов, необходимый для внесения сведений о границах особо охраняемой природной территории регионального значения, указанной в пункте 1 настоящего постановления, в установленном порядке.

3. Контроль за исполнением настоящего постановления возложить на заместителя Председателя Правительства Тверской области, курирующего вопросы экологии.

Отчет об исполнении постановления представить в трехмесячный срок со дня его вступления в силу.

4. Настоящее постановление вступает в силу со дня его официального опубликования.

**Губернатор
Тверской области**



И.М. Руденя

Приложение
к постановлению Правительства
Тверской области
от 04.12.2020 № 577-пп

Графическое описание местоположения границ
особо охраняемой природной территории регионального значения –
государственного природного заказника
«Болото Лопинское»

Раздел 1

Сведения об объекте		
Особо охраняемая природная территория регионального значения – государственный природный заказник «Болото Лопинское» (далее – объект)		
№ п/п	Характеристики объекта	Описание характеристик
1	2	3
1	Местоположение объекта	Пеновский муниципальный округ Тверской области
2	Площадь объекта +/- величина погрешности определения площади (P +/- Дельта P)	23163801 кв. м (± 84225 кв. м)
3	Иные характеристики объекта	-

Раздел 2

Сведения о местоположении границ объекта					
1. Система координат МСК-69, зона 1					
2. Сведения о характерных точках границ объекта					
Обозначение характерных точек границ	Координаты, м		Метод определения координат характерной точки	Средняя квадратическая погрешность положения характерной точки (M _t), м	Описание обозначе- ния точки на местности (при наличии)
	X	Y			
1	2	3	4	5	6
1	323717.59	1235585.53	картометрический	5,0	-

2. Сведения о характерных точках границ объекта					
Обозначение характерных точек границ	Координаты, м		Метод определения координат характерной точки	Средняя квадратическая погрешность положения характерной точки (M _t), м	Описание обозначе- ния точки на местности (при наличии)
	X	Y			
1	2	3	4	5	6
2	323752.99	1235770.54	картометрический	5,0	-
3	323945.80	1235744.99	картометрический	5,0	-
4	324048.13	1235987.01	картометрический	5,0	-
5	324028.45	1236167.98	картометрический	5,0	-
6	323978.70	1236315.53	картометрический	5,0	-
7	324016.25	1236480.89	картометрический	5,0	-
8	324116.60	1236438.68	картометрический	5,0	-
9	324215.58	1236395.66	картометрический	5,0	-
10	324259.15	1236368.95	картометрический	5,0	-
11	324317.57	1236327.21	картометрический	5,0	-
12	324442.24	1236245.11	картометрический	5,0	-
13	324485.80	1236226.84	картометрический	5,0	-
14	324521.37	1236218.05	картометрический	5,0	-
15	324554.54	1236219.32	картометрический	5,0	-
16	324515.13	1238282.72	картометрический	5,0	-
17	323441.88	1238279.64	картометрический	5,0	-
18	323454.59	1237778.88	картометрический	5,0	-
19	323549.19	1237671.58	картометрический	5,0	-
20	323546.18	1237497.89	картометрический	5,0	-
21	323546.35	1237489.10	картометрический	5,0	-
22	323543.35	1237272.17	картометрический	5,0	-
23	323539.22	1237243.38	картометрический	5,0	-
24	323542.75	1237230.66	картометрический	5,0	-
25	323521.70	1237211.47	картометрический	5,0	-
26	323507.26	1237194.70	картометрический	5,0	-
27	323492.57	1237168.91	картометрический	5,0	-
28	323455.45	1237167.76	картометрический	5,0	-
29	323429.68	1237154.11	картометрический	5,0	-
30	323407.34	1237154.46	картометрический	5,0	-
31	323374.60	1237142.43	картометрический	5,0	-
32	323353.81	1237141.39	картометрический	5,0	-
33	323331.04	1237111.79	картометрический	5,0	-
34	323333.10	1237031.54	картометрический	5,0	-
35	323272.27	1236965.40	картометрический	5,0	-
36	323221.84	1236971.06	картометрический	5,0	-
37	323222.95	1236934.06	картометрический	5,0	-
38	323236.96	1236894.17	картометрический	5,0	-
39	323220.98	1236856.93	картометрический	5,0	-
40	323204.91	1236816.11	картометрический	5,0	-
41	323179.39	1236798.42	картометрический	5,0	-

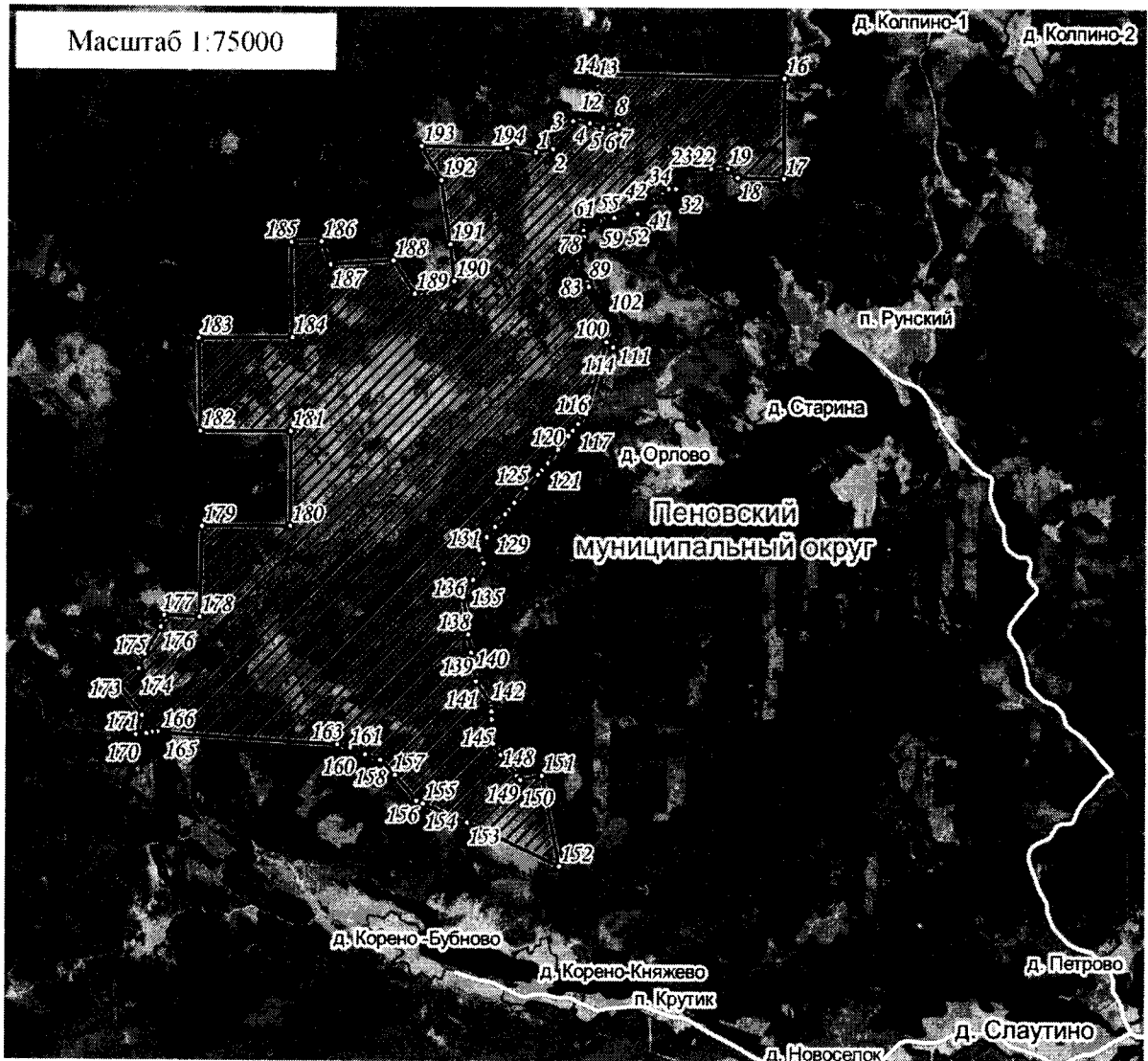
2. Сведения о характерных точках границ объекта					
Обозначение характерных точек границ	Координаты, м		Метод определения координат характерной точки	Средняя квадратическая погрешность положения характерной точки (M _t), м	Описание обозначе- ния точки на местности (при наличии)
	X	Y			
1	2	3	4	5	6
42	323174.92	1236768.24	картометрический	5,0	-
43	323162.12	1236750.55	картометрический	5,0	-
44	323133.42	1236753.78	картометрический	5,0	-
45	323110.23	1236741.64	картометрический	5,0	-
46	323088.23	1236741.64	картометрический	5,0	-
47	323071.05	1236731.81	картометрический	5,0	-
48	323063.57	1236694.58	картометрический	5,0	-
49	323061.34	1236617.80	картометрический	5,0	-
50	323050.86	1236598.72	картометрический	5,0	-
51	323020.18	1236588.89	картометрический	5,0	-
52	323007.81	1236565.30	картометрический	5,0	-
53	323025.34	1236540.79	картометрический	5,0	-
54	323043.21	1236518.70	картометрический	5,0	-
55	323039.51	1236478.11	картометрический	5,0	-
56	323018.12	1236441.34	картометрический	5,0	-
57	323018.12	1236355.77	картометрический	5,0	-
58	323008.58	1236324.67	картометрический	5,0	-
59	322985.21	1236284.77	картометрический	5,0	-
60	322988.56	1236231.70	картометрический	5,0	-
61	322984.53	1236206.37	картометрический	5,0	-
62	322956.26	1236197.00	картометрический	5,0	-
63	322933.83	1236180.47	картометрический	5,0	-
64	322933.83	1236155.03	картометрический	5,0	-
65	322956.94	1236119.41	картометрический	5,0	-
66	322950.07	1236114.09	картометрический	5,0	-
67	322926.70	1236115.14	картометрический	5,0	-
68	322880.73	1236105.31	картометрический	5,0	-
69	322809.76	1236109.70	картометрический	5,0	-
70	322772.05	1236073.16	картометрический	5,0	-
71	322743.95	1236064.26	картометрический	5,0	-
72	322724.45	1236063.45	картометрический	5,0	-
73	322721.01	1236063.68	картометрический	5,0	-
74	322710.10	1236062.64	картометрический	5,0	-
75	322686.13	1236084.49	картометрический	5,0	-
76	322665.59	1236084.49	картометрический	5,0	-
77	322629.93	1236066.57	картометрический	5,0	-
78	322598.06	1236050.73	картометрический	5,0	-
79	322570.65	1236058.36	картометрический	5,0	-
80	322545.56	1236045.29	картометрический	5,0	-
81	322502.17	1236060.44	картометрический	5,0	-

2. Сведения о характерных точках границ объекта					
Обозначение характерных точек границ	Координаты, м		Метод определения координат характерной точки	Средняя квадратическая погрешность положения характерной точки (M_i), м	Описание обозначе- ния точки на местности (при наличии)
	X	Y			
1	2	3	4	5	6
82	322461.79	1236050.61	картометрический	5,0	-
83	322422.61	1236067.03	картометрический	5,0	-
84	322403.62	1236065.88	картометрический	5,0	-
85	322381.11	1236069.92	картометрический	5,0	-
86	322368.31	1236088.66	картометрический	5,0	-
87	322372.60	1236107.85	картометрический	5,0	-
88	322365.47	1236131.67	картометрический	5,0	-
89	322332.31	1236151.10	картометрический	5,0	-
90	322280.93	1236165.32	картометрический	5,0	-
91	322207.47	1236212.38	картометрический	5,0	-
92	322182.81	1236217.82	картометрический	5,0	-
93	322169.66	1236234.24	картометрический	5,0	-
94	322146.72	1236238.63	картометрический	5,0	-
95	322132.89	1236258.87	картометрический	5,0	-
96	322108.31	1236275.98	картометрический	5,0	-
97	322102.82	1236307.55	картометрический	5,0	-
98	322070.60	1236335.19	картометрический	5,0	-
99	322041.98	1236337.38	картометрический	5,0	-
100	322026.86	1236347.45	картометрический	5,0	-
101	322019.04	1236362.94	картометрический	5,0	-
102	321988.03	1236377.97	картометрический	5,0	-
103	321952.97	1236379.01	картометрический	5,0	-
104	321929.17	1236391.50	картометрический	5,0	-
105	321912.76	1236421.10	картометрический	5,0	-
106	321886.13	1236432.21	картометрический	5,0	-
107	321861.98	1236460.77	картометрический	5,0	-
108	321834.06	1236470.83	картометрический	5,0	-
109	321808.71	1236485.17	картометрический	5,0	-
110	321772.20	1236491.99	картометрический	5,0	-
111	321733.45	1236473.72	картометрический	5,0	-
112	321714.63	1236449.43	картометрический	5,0	-
113	321681.98	1236425.15	картометрический	5,0	-
114	321641.34	1236430.47	картометрический	5,0	-
115	321695.38	1236359.82	картометрический	5,0	-
116	320926.92	1236142.54	картометрический	5,0	-
117	320814.71	1236054.43	картометрический	5,0	-
118	320745.88	1235994.64	картометрический	5,0	-
119	320688.83	1235950.82	картометрический	5,0	-
120	320541.48	1235837.84	картометрический	5,0	-
121	320400.57	1235726.60	картометрический	5,0	-



2. Сведения о характерных точках границ объекта					
Обозначение характерных точек границ	Координаты, м		Метод определения координат характерной точки	Средняя квадратическая погрешность положения характерной точки (M_t), м	Описание обозначе- ния точки на местности (при наличии)
	X	Y			
1	2	3	4	5	6
122	320326.85	1235664.16	картометрический	5,0	-
123	320322.21	1235660.23	картометрический	5,0	-
124	320275.04	1235620.22	картометрический	5,0	-
125	320130.44	1235492.44	картометрический	5,0	-
126	319974.24	1235365.71	картометрический	5,0	-
127	319897.68	1235303.61	картометрический	5,0	-
128	319851.29	1235265.92	картометрический	5,0	-
129	319715.79	1235155.95	картометрический	5,0	-
130	319605.90	1235066.79	картометрический	5,0	-
131	319497.64	1234979.03	картометрический	5,0	-
132	319470.83	1234987.58	картометрический	5,0	-
133	319372.11	1235018.23	картометрический	5,0	-
134	319327.00	1235036.50	картометрический	5,0	-
135	319149.32	1234921.90	картометрический	5,0	-
136	318969.49	1234813.21	картометрический	5,0	-
137	318729.95	1234859.81	картометрический	5,0	-
138	318572.63	1234872.53	картометрический	5,0	-
139	318378.97	1234905.14	картометрический	5,0	-
140	318217.95	1234933.93	картометрический	5,0	-
141	318070.34	1234954.97	картометрический	5,0	-
142	317836.47	1235114.09	картометрический	5,0	-
143	317795.05	1235127.62	картометрический	5,0	-
144	317752.95	1235126.23	картометрический	5,0	-
145	317664.71	1235130.04	картометрический	5,0	-
146	317561.35	1235125.54	картометрический	5,0	-
147	317408.93	1235147.74	картометрический	5,0	-
148	317290.19	1235225.21	картометрический	5,0	-
149	317066.63	1235406.41	картометрический	5,0	-
150	317022.55	1235442.03	картометрический	5,0	-
151	317070.15	1235677.23	картометрический	5,0	-
152	316101.22	1235868.44	картометрический	5,0	-
153	316565.63	1234864.89	картометрический	5,0	-
154	316765.39	1234391.37	картометрический	5,0	-
155	316767.71	1234385.71	картометрический	5,0	-
156	316797.78	1234313.90	картометрический	5,0	-
157	317073.33	1234081.70	картометрический	5,0	-
158	317234.69	1233918.89	картометрический	5,0	-
159	317292.85	1233752.84	картометрический	5,0	-
160	317348.19	1233618.47	картометрический	5,0	-
161	317351.97	1233613.85	картометрический	5,0	-

2. Сведения о характерных точках границ объекта					
Обозначение характерных точек границ	Координаты, м		Метод определения координат характерной точки	Средняя квадратическая погрешность положения характерной точки (M _t), м	Описание обозначе- ния точки на местности (при наличии)
	X	Y			
1	2	3	4	5	6
162	317362.88	1233589.56	картометрический	5,0	-
163	317393.98	1233449.41	картометрический	5,0	-
164	317505.16	1231591.63	картометрический	5,0	-
165	317516.24	1231557.63	картометрический	5,0	-
166	317521.40	1231530.11	картометрический	5,0	-
167	317522.35	1231495.30	картометрический	5,0	-
168	317516.42	1231431.71	картометрический	5,0	-
169	317502.41	1231372.04	картометрический	5,0	-
170	317483.34	1231270.74	картометрический	5,0	-
171	317491.59	1231259.06	картометрический	5,0	-
172	317694.44	1231324.05	картометрический	5,0	-
173	318002.64	1231078.33	картометрический	5,0	-
174	318193.46	1231288.90	картометрический	5,0	-
175	318346.92	1231353.88	картометрический	5,0	-
176	318638.19	1231525.02	картометрический	5,0	-
177	318764.91	1231563.73	картометрический	5,0	-
178	318748.15	1231945.90	картометрический	5,0	-
179	319711.39	1231968.45	картометрический	5,0	-
180	319716.49	1232928.57	картометрический	5,0	-
181	320728.46	1232930.22	картометрический	5,0	-
182	320725.59	1231942.76	картометрический	5,0	-
183	321722.59	1231924.22	картометрический	5,0	-
184	321732.45	1232942.38	картометрический	5,0	-
185	322745.58	1232929.35	картометрический	5,0	-
186	322751.44	1233256.44	картометрический	5,0	-
187	322506.35	1233354.33	картометрический	5,0	-
188	322550.46	1234039.03	картометрический	5,0	-
189	322202.12	1234269.63	картометрический	5,0	-
190	322335.11	1234701.63	картометрический	5,0	-
191	322726.07	1234657.37	картометрический	5,0	-
192	323415.26	1234558.24	картометрический	5,0	-
193	323777.41	1234339.55	картометрический	5,0	-
194	323759.80	1235269.41	картометрический	5,0	-
1	323717.59	1235585.53	картометрический	5,0	-

Раздел 4
План границ объекта



Используемые условные знаки и обозначения:

- 10 характерная точка границы объекта
-  территория государственного природного заказника
-  населенные пункты

Примечание. Документ с подписью и оттиском печати (при наличии) лица, составившего описание местоположения границ объекта, предоставляется в орган, осуществляющий государственный кадастровый учет и государственную регистрацию прав.