



ПРАВИТЕЛЬСТВО ТВЕРСКОЙ ОБЛАСТИ

ПОСТАНОВЛЕНИЕ

04.12.2020

№ 576-пп

г. Тверь

Об утверждении графического описания местоположения границ особо охраняемой природной территории регионального значения – государственного природного заказника «Болото Бервенецкое»

В соответствии с Федеральным законом от 14.03.1995 № 33-ФЗ «Об особо охраняемых природных территориях», законом Тверской области от 08.12.2010 № 108-ЗО «Об особо охраняемых природных территориях в Тверской области», с учетом решения Комиссии при Правительстве Тверской области по вопросам организации и функционирования особо охраняемых природных территорий от 31.01.2020 № 1 Правительство Тверской области постановляет:

1. Утвердить графическое описание местоположения границ особо охраняемой природной территории регионального значения – государственного природного заказника «Болото Бервенецкое» (прилагается).

2. Министерству природных ресурсов и экологии Тверской области направить в орган, осуществляющий государственный кадастровый учет и государственную регистрацию прав, комплект документов, необходимый для внесения сведений о границах особо охраняемой природной территории регионального значения, указанной в пункте 1 настоящего постановления, в установленном порядке.

3. Контроль за исполнением настоящего постановления возложить на заместителя Председателя Правительства Тверской области, курирующего вопросы экологии.

Отчет об исполнении постановления представить в трехмесячный срок со дня его вступления в силу.

4. Настоящее постановление вступает в силу со дня его официального опубликования.

**Губернатор
Тверской области**



И.М. Руденя

Приложение
к постановлению Правительства
Тверской области
от 04.12.2020 № 576-пп

Графическое описание местоположения границ
особо охраняемой природной территории регионального значения –
государственного природного заказника
«Болото Бервенецкое»

Раздел 1


Сведения об объекте		
Оособо охраняемая природная территория регионального значения – государственный природный заказник «Болото Бервенецкое» (далее – объект)		
№ п/п	Характеристики объекта	Описание характеристик
1	2	3
1	Местоположение объекта	Пеновский муниципальный округ Тверской области
2	Площадь объекта +/- величина погрешности определения площади (Р +/- Дельта Р)	13993980 кв. м (± 65465 кв. м)
3	Иные характеристики объекта	-

Раздел 2



Сведения о местоположении границ объекта					
1. Система координат МСК-69, зона 1					
2. Сведения о характерных точках границ объекта					
Обозначение характерных точек границ	Координаты, м		Метод определения координат характерной точки	Средняя квадратическая погрешность положения характерной точки (M_t), м	Описание обозначения точки на местности (при наличии)
	X	Y			
1	2	3	4	5	6
1	303598.12	1249162.19	картометрический	5,0	-
2	303642.78	1251194.78	картометрический	5,0	-

2. Сведения о характерных точках границ объекта					
Обозначение характерных точек границ	Координаты, м		Метод определения координат характерной точки	Средняя квадратическая погрешность положения характерной точки (M_t), м	Описание обозначения точки на местности (при наличии)
	X	Y			
1	2	3	4	5	6
3	304580.93	1251174.68	картометрический	5,0	-
4	304584.80	1251663.12	картометрический	5,0	-
5	304324.72	1252683.13	картометрический	5,0	-
6	304308.49	1252894.75	картометрический	5,0	-
7	304188.71	1253120.70	картометрический	5,0	-
8	303860.50	1253392.09	картометрический	5,0	-
9	303880.17	1253675.53	картометрический	5,0	-
10	302473.66	1253684.88	картометрический	5,0	-
11	301457.92	1252905.62	картометрический	5,0	-
12	301052.06	1253328.21	картометрический	5,0	-
13	301163.64	1253657.90	картометрический	5,0	-
14	301222.37	1253814.66	картометрический	5,0	-
15	301092.53	1254117.76	картометрический	5,0	-
16	300414.78	1254194.31	картометрический	5,0	-
17	300693.47	1253647.44	картометрический	5,0	-
18	300362.50	1253273.31	картометрический	5,0	-
19	300309.02	1252576.12	картометрический	5,0	-
20	300096.39	1252584.05	картометрический	5,0	-
21	299961.55	1251544.81	картометрический	5,0	-
22	300004.01	1251538.38	картометрический	5,0	-
23	299932.16	1250988.55	картометрический	5,0	-
24	300360.99	1250934.36	картометрический	5,0	-
25	300382.66	1251045.07	картометрический	5,0	-
26	300537.46	1251272.05	картометрический	5,0	-
27	301663.41	1251225.32	картометрический	5,0	-
28	301650.51	1249202.02	картометрический	5,0	-
1	303598.12	1249162.19	картометрический	5,0	-
3. Сведения о характерных точках части (частей) границы объекта					
Обозначение характерных точек части границы	Координаты, м		Метод определения координат характерной точки	Средняя квадратическая погрешность положения характерной точки (M_t), м	Описание обозначения точки на местности (при наличии)
	X	Y			
1	2	3	4	5	6
-	-	-	-	-	-

Раздел 4
План границ объекта



Используемые условные знаки и обозначения:

- 10 характерная точка границы объекта
-  территория государственного природного заказника
-  населенные пункты

Примечание. Документ с подписью и оттиском печати (при наличии) лица, составившего описание местоположения границ объекта, предоставляется в орган, осуществляющий государственный кадастровый учет и государственную регистрацию прав.