



ПРАВИТЕЛЬСТВО ТВЕРСКОЙ ОБЛАСТИ

ПОСТАНОВЛЕНИЕ

04.12.2020

№ 579-пп

г. Тверь

Об утверждении графического описания местоположения границ особо охраняемой природной территории регионального значения – памятника природы «Дача Мончалово»

В соответствии с Федеральным законом от 14.03.1995 № 33-ФЗ «Об особо охраняемых природных территориях», законом Тверской области от 08.12.2010 № 108-ЗО «Об особо охраняемых природных территориях в Тверской области», с учетом решения Комиссии при Правительстве Тверской области по вопросам организации и функционирования особо охраняемых природных территорий от 04.06.2020 № 2 Правительство Тверской области постановляет:

1. Утвердить графическое описание местоположения границ особо охраняемой природной территории регионального значения – памятника природы «Дача Мончалово» (прилагается).

2. Министерству природных ресурсов и экологии Тверской области направить в орган, осуществляющий государственный кадастровый учет и государственную регистрацию прав, комплект документов, необходимый для внесения сведений о границах особо охраняемой природной территории регионального значения, указанной в пункте 1 настоящего постановления, в установленном порядке.

3. Контроль за исполнением настоящего постановления возложить на заместителя Председателя Правительства Тверской области, курирующего вопросы экологии.

Отчет об исполнении представить в трехмесячный срок со дня вступления в силу настоящего постановления.

4. Настоящее постановление вступает в силу со дня его официального опубликования.

**Губернатор
Тверской области**



И.М. Руденя

Приложение
к постановлению Правительства
Тверской области
от 04.12.2020 № 579-пп

Графическое описание местоположения границ
особо охраняемой природной территории регионального значения –
памятника природы «Дача Мончалово»

Раздел 1

Сведения об объекте		
Особо охраняемая природная территория регионального значения – памятник природы «Дача Мончалово» (далее – объект)		
№ п/п	Характеристики объекта	Описание характеристик
1	2	3
1	Местоположение объекта	Ржевский район Тверской области
2	Площадь объекта +/- величина погрешности определения площади (Р +/- Дельта Р)	6 210 264 кв. м ($\pm 43\ 611$ кв. м)
3	Иные характеристики объекта	-

Раздел 2

Сведения о местоположении границ объекта					
1. Система координат МСК-69, зона 2					
2. Сведения о характерных точках границ объекта					
Обозначение характерных точек границ	Координаты, м		Метод определения координат характерной точки	Средняя квадратическая погрешность положения характерной точки (Mt), м	Описание обозначения точки на местности (при наличии)
	X	Y			
1	2	3	4	5	6
-	-	-	-	-	-

3. Сведения о характерных точках части (частей) границы объекта					
Обозначение характерных точек части границы	Координаты, м		Метод определения координат характерной точки	Средняя квадратическая погрешность положения характерной точки (Mt), м	Описание обозначения точки на местности (при наличии)
	X	Y			
1	2	3	4	5	6
Часть № 1					
1	219551.14	2166234.70	картометрический	5.00	-
2	219690.16	2166275.02	картометрический	5.00	-
3	219959.78	2166587.70	картометрический	5.00	-
4	219928.39	2166901.37	картометрический	5.00	-
5	220060.63	2166905.05	картометрический	5.00	-
6	220067.74	2167112.50	картометрический	5.00	-
7	220055.03	2167268.36	картометрический	5.00	-
8	220049.53	2167402.88	картометрический	5.00	-
9	220037.33	2167555.58	картометрический	5.00	-
10	220024.99	2167733.68	картометрический	5.00	-
11	219495.97	2167588.59	картометрический	5.00	-
12	218747.35	2167383.92	картометрический	5.00	-
13	218914.52	2166035.83	картометрический	5.00	-
14	219209.79	2166131.72	картометрический	5.00	-
15	219313.86	2166169.14	картометрический	5.00	-
1	219551.14	2166234.70	картометрический	5.00	-
Часть № 2					
16	220019.03	2163463.56	картометрический	5.00	-
17	220038.02	2163736.31	картометрический	5.00	-
18	220053.28	2163990.50	картометрический	5.00	-
19	220059.98	2164091.09	картометрический	5.00	-
20	220095.38	2164624.28	картометрический	5.00	-
21	220093.40	2164624.40	картометрический	5.00	-
22	220107.77	2164839.80	картометрический	5.00	-
23	220042.80	2164844.56	картометрический	5.00	-
24	219620.24	2164871.62	картометрический	5.00	-
25	219359.05	2164897.64	картометрический	5.00	-
26	219059.27	2164671.81	картометрический	5.00	-
27	218979.56	2164619.49	картометрический	5.00	-
28	219008.28	2164297.50	картометрический	5.00	-
29	219050.56	2163856.44	картометрический	5.00	-
30	219003.35	2163844.94	картометрический	5.00	-
31	218997.51	2163852.83	картометрический	5.00	-
32	218982.05	2163874.18	картометрический	5.00	-

3. Сведения о характерных точках части (частей) границы объекта					
Обозначение характерных точек части границы	Координаты, м		Метод определения координат характерной точки	Средняя квадратическая погрешность положения характерной точки (Mt), м	Описание обозначения точки на местности (при наличии)
	X	Y			
1	2	3	4	5	6
33	218979.31	2163899.34	картометрический	5.00	-
34	218976.29	2163910.95	картометрический	5.00	-
35	218967.48	2163923.06	картометрический	5.00	-
36	218947.55	2163938.74	картометрический	5.00	-
37	218960.43	2163957.51	картометрический	5.00	-
38	218963.74	2163980.92	картометрический	5.00	-
39	218959.92	2163999.03	картометрический	5.00	-
40	218956.69	2164015.79	картометрический	5.00	-
41	218941.62	2164028.78	картометрический	5.00	-
42	218921.38	2164032.84	картометрический	5.00	-
43	218908.51	2164041.15	картометрический	5.00	-
44	218900.27	2164052.29	картометрический	5.00	-
45	218898.35	2164070.43	картометрический	5.00	-
46	218903.78	2164087.99	картометрический	5.00	-
47	218903.58	2164103.64	картометрический	5.00	-
48	218900.03	2164119.46	картометрический	5.00	-
49	218892.21	2164131.97	картометрический	5.00	-
50	218880.87	2164147.76	картометрический	5.00	-
51	218875.69	2164156.16	картометрический	5.00	-
52	218866.37	2164170.56	картометрический	5.00	-
53	218864.46	2164188.28	картометрический	5.00	-
54	218862.09	2164206.42	картометрический	5.00	-
55	218862.22	2164221.83	картометрический	5.00	-
56	218860.19	2164251.22	картометрический	5.00	-
57	218863.96	2164279.67	картометрический	5.00	-
58	218868.37	2164303.97	картометрический	5.00	-
59	218874.36	2164323.30	картометрический	5.00	-
60	218515.40	2164392.45	картометрический	5.00	-
61	218494.35	2164265.98	картометрический	5.00	-
62	218398.87	2164261.59	картометрический	5.00	-
63	218353.01	2164232.53	картометрический	5.00	-
64	218288.75	2164193.61	картометрический	5.00	-
65	218296.81	2164169.43	картометрический	5.00	-
66	218263.42	2164168.26	картометрический	5.00	-
67	218404.02	2163702.02	картометрический	5.00	-
68	218421.88	2163699.46	картометрический	5.00	-
69	218438.78	2163695.70	картометрический	5.00	-

3. Сведения о характерных точках части (частей) границы объекта					
Обозначение характерных точек части границы	Координаты, м		Метод определения координат характерной точки	Средняя квадратическая погрешность положения характерной точки (Mt), м	Описание обозначения точки на местности (при наличии)
	X	Y			
1	2	3	4	5	6
70	218451.66	2163692.05	картометрический	5.00	-
71	218464.25	2163686.47	картометрический	5.00	-
72	218476.70	2163681.75	картометрический	5.00	-
73	218487.38	2163676.94	картометрический	5.00	-
74	218496.52	2163671.41	картометрический	5.00	-
75	218510.58	2163669.83	картометрический	5.00	-
76	218519.08	2163668.02	картометрический	5.00	-
77	218525.05	2163670.49	картометрический	5.00	-
78	218530.79	2163672.66	картометрический	5.00	-
79	218537.50	2163676.77	картометрический	5.00	-
80	218521.90	2163649.88	картометрический	5.00	-
81	218507.02	2163614.74	картометрический	5.00	-
82	218491.38	2163594.62	картометрический	5.00	-
83	218480.19	2163580.98	картометрический	5.00	-
84	218470.90	2163566.95	картометрический	5.00	-
85	218459.70	2163553.30	картометрический	5.00	-
86	218449.65	2163543.92	картометрический	5.00	-
87	218458.73	2163507.59	картометрический	5.00	-
88	218478.94	2163532.46	картометрический	5.00	-
89	218485.62	2163532.47	картометрический	5.00	-
90	218505.12	2163532.68	картометрический	5.00	-
91	218514.24	2163527.58	картометрический	5.00	-
92	218517.96	2163525.05	картометрический	5.00	-
93	218528.23	2163507.63	картометрический	5.00	-
94	218537.94	2163495.34	картометрический	5.00	-
95	218554.29	2163491.51	картометрический	5.00	-
96	218567.45	2163490.54	картометрический	5.00	-
97	218580.53	2163493.47	картометрический	5.00	-
98	218588.71	2163496.19	картометрический	5.00	-
99	218596.61	2163502.80	картометрический	5.00	-
100	218613.62	2163509.60	картометрический	5.00	-
101	218630.60	2163512.06	картометрический	5.00	-
102	218662.23	2163512.76	картометрический	5.00	-
103	218682.44	2163509.88	картометрический	5.00	-
104	218695.86	2163507.36	картометрический	5.00	-
105	218713.13	2163501.68	картометрический	5.00	-
106	218732.24	2163493.19	картометрический	5.00	-

3. Сведения о характерных точках части (частей) границы объекта					
Обозначение характерных точек части границы	Координаты, м		Метод определения координат характерной точки	Средняя квадратическая погрешность положения характерной точки (Mt), м	Описание обозначения точки на местности (при наличии)
	X	Y			
1	2	3	4	5	6
107	218748.01	2163484.19	картометрический	5.00	-
108	218769.32	2163487.80	картометрический	5.00	-
109	218784.23	2163493.99	картометрический	5.00	-
110	218799.97	2163503.44	картометрический	5.00	-
111	218816.10	2163515.19	картометрический	5.00	-
112	218832.54	2163528.37	картометрический	5.00	-
113	218842.46	2163539.19	картометрический	5.00	-
114	218847.69	2163556.00	картометрический	5.00	-
115	218856.22	2163569.15	картометрический	5.00	-
116	218871.06	2163567.84	картометрический	5.00	-
117	218884.84	2163569.29	картометрический	5.00	-
118	218899.84	2163565.69	картометрический	5.00	-
119	218914.60	2163556.92	картометрический	5.00	-
120	218927.08	2163546.31	картометрический	5.00	-
121	218934.71	2163537.95	картометрический	5.00	-
122	218945.73	2163565.56	картометрический	5.00	-
123	219007.12	2163679.80	картометрический	5.00	-
124	219065.50	2163767.90	картометрический	5.00	-
125	219099.24	2163563.82	картометрический	5.00	-
126	219138.67	2163321.86	картометрический	5.00	-
127	219251.80	2163307.15	картометрический	5.00	-
128	219533.75	2163249.92	картометрический	5.00	-
129	219893.38	2163189.93	картометрический	5.00	-
130	219998.48	2163170.28	картометрический	5.00	-
16	220019.03	2163463.56	картометрический	5.00	-
Часть № 3					
131	221250.31	2162993.12	картометрический	5.00	-
132	221258.10	2163059.43	картометрический	5.00	-
133	221290.91	2163055.57	картометрический	5.00	-
134	221308.16	2163204.66	картометрический	5.00	-
135	221328.65	2163380.07	картометрический	5.00	-
136	221307.92	2163446.67	картометрический	5.00	-
137	221299.85	2163443.40	картометрический	5.00	-
138	221296.68	2163451.53	картометрический	5.00	-
139	221304.75	2163454.67	картометрический	5.00	-
140	221278.79	2163708.07	картометрический	5.00	-
141	221249.79	2163858.83	картометрический	5.00	-

3. Сведения о характерных точках части (частей) границы объекта					
Обозначение характерных точек части границы	Координаты, м		Метод определения координат характерной точки	Средняя квадратическая погрешность положения характерной точки (Mt), м	Описание обозначения точки на местности (при наличии)
	X	Y			
1	2	3	4	5	6
142	221080.89	2164766.29	картометрический	5.00	-
143	221075.58	2164791.03	картометрический	5.00	-
144	220953.41	2164836.58	картометрический	5.00	-
145	220934.23	2164843.08	картометрический	5.00	-
146	220912.48	2164849.59	картометрический	5.00	-
147	220877.81	2164858.15	картометрический	5.00	-
148	220856.40	2164863.07	картометрический	5.00	-
149	220776.06	2164881.43	картометрический	5.00	-
150	220690.11	2164900.89	картометрический	5.00	-
151	220604.65	2164920.58	картометрический	5.00	-
152	220527.95	2164938.30	картометрический	5.00	-
153	220491.17	2164947.02	картометрический	5.00	-
154	220468.62	2164951.98	картометрический	5.00	-
155	220401.99	2164967.31	картометрический	5.00	-
156	220333.10	2164982.65	картометрический	5.00	-
157	220288.09	2164993.20	картометрический	5.00	-
158	220277.89	2164995.88	картометрический	5.00	-
159	220223.72	2165008.01	картометрический	5.00	-
160	220194.00	2165015.26	картометрический	5.00	-
161	220184.26	2165020.08	картометрический	5.00	-
162	220154.20	2164969.01	картометрический	5.00	-
163	220148.06	2164880.38	картометрический	5.00	-
164	220144.08	2164822.83	картометрический	5.00	-
165	220147.09	2164822.58	картометрический	5.00	-
166	220146.34	2164810.34	картометрический	5.00	-
167	220143.21	2164810.46	картометрический	5.00	-
168	220130.26	2164622.01	картометрический	5.00	-
169	220128.26	2164622.09	картометрический	5.00	-
170	220109.95	2164346.37	картометрический	5.00	-
171	220111.50	2164346.41	картометрический	5.00	-
172	220111.11	2164338.21	картометрический	5.00	-
173	220109.44	2164338.30	картометрический	5.00	-
174	220097.14	2164152.02	картометрический	5.00	-
175	220099.26	2164151.94	картометрический	5.00	-
176	220098.55	2164142.99	картометрический	5.00	-
177	220096.54	2164143.14	картометрический	5.00	-
178	220092.59	2164085.08	картометрический	5.00	-


3. Сведения о характерных точках части (частей) границы объекта					
Обозначение характерных точек части границы	Координаты, м		Метод определения координат характерной точки	Средняя квадратическая погрешность положения характерной точки (Mt), м	Описание обозначения точки на местности (при наличии)
	X	Y			
1	2	3	4	5	6
179	220086.17	2163988.43	картометрический	5.00	-
180	220071.03	2163734.25	картометрический	5.00	-
181	220051.94	2163461.25	картометрический	5.00	-
182	220032.77	2163187.31	картометрический	5.00	-
183	220282.13	2163139.06	картометрический	5.00	-
184	220616.08	2163076.96	картометрический	5.00	-
185	220792.93	2163045.18	картометрический	5.00	-
186	221045.69	2162999.50	картометрический	5.00	-
187	221151.56	2162996.25	картометрический	5.00	-
131	221250.31	2162993.12	картометрический	5.00	-
Часть № 4					
188	220187.25	2165037.46	картометрический	5.00	-
189	220221.65	2165029.20	картометрический	5.00	-
190	220228.35	2165027.47	картометрический	5.00	-
191	220260.53	2165020.33	картометрический	5.00	-
192	220282.62	2165015.32	картометрический	5.00	-
193	220299.60	2165011.07	картометрический	5.00	-
194	220352.22	2164998.81	картометрический	5.00	-
195	220399.09	2164988.46	картометрический	5.00	-
196	220446.25	2164977.62	картометрический	5.00	-
197	220495.69	2164966.50	картометрический	5.00	-
198	220520.20	2164960.61	картометрический	5.00	-
199	220600.54	2164942.06	картометрический	5.00	-
200	220645.03	2164931.80	картометрический	5.00	-
201	220744.36	2164909.09	картометрический	5.00	-
202	220801.43	2164896.28	картометрический	5.00	-
203	220840.38	2164887.18	картометрический	5.00	-
204	220882.24	2164877.66	картометрический	5.00	-
205	220912.94	2164870.13	картометрический	5.00	-
206	220927.35	2164866.18	картометрический	5.00	-
207	220944.56	2164860.81	картометрический	5.00	-
208	220955.76	2164856.98	картометрический	5.00	-
209	220964.14	2164853.99	картометрический	5.00	-
210	220986.39	2164846.07	картометрический	5.00	-
211	221022.19	2164832.64	картометрический	5.00	-
212	221057.57	2164819.26	картометрический	5.00	-
213	221070.56	2164814.42	картометрический	5.00	-

3. Сведения о характерных точках части (частей) границы объекта					
Обозначение характерных точек части границы	Координаты, м		Метод определения координат характерной точки	Средняя квадратическая погрешность положения характерной точки (Мт), м	Описание обозначения точки на местности (при наличии)
	X	Y			
1	2	3	4	5	6
214	220991.53	2165182.35	картометрический	5.00	-
215	220727.92	2165130.44	картометрический	5.00	-
216	220783.25	2164991.41	картометрический	5.00	-
217	220221.64	2165128.20	картометрический	5.00	-
188	220187.25	2165037.46	картометрический	5.00	-
Часть № 5 (Внешний контур)					
218	221137.96	2164789.21	картометрический	5.00	-
219	221163.11	2164779.86	картометрический	5.00	-
220	221180.54	2164772.85	картометрический	5.00	-
221	221211.77	2164761.22	картометрический	5.00	-
222	221227.07	2164755.69	картометрический	5.00	-
223	221249.38	2164747.23	картометрический	5.00	-
224	221271.96	2164738.93	картометрический	5.00	-
225	221312.72	2164723.82	картометрический	5.00	-
226	221346.18	2164711.39	картометрический	5.00	-
227	221356.31	2164707.84	картометрический	5.00	-
228	221370.15	2164702.79	картометрический	5.00	-
229	221370.99	2164718.42	картометрический	5.00	-
230	221383.21	2164831.41	картометрический	5.00	-
231	221341.60	2164834.43	картометрический	5.00	-
232	221343.49	2164868.16	картометрический	5.00	-
233	221407.43	2164862.23	картометрический	5.00	-
234	221407.73	2164858.58	картометрический	5.00	-
235	221413.76	2164857.95	картометрический	5.00	-
236	221413.40	2164853.60	картометрический	5.00	-
237	221406.26	2164854.27	картометрический	5.00	-
238	221405.43	2164845.62	картометрический	5.00	-
239	221409.29	2164847.43	картометрический	5.00	-
240	221471.91	2164851.30	картометрический	5.00	-
241	221510.20	2165194.14	картометрический	5.00	-
242	221517.98	2165284.57	картометрический	5.00	-
243	221075.51	2165198.97	картометрический	5.00	-
218	221137.96	2164789.21	картометрический	5.00	-
Часть № 5 (Внутренний контур)					
244	221231.41	2164920.42	картометрический	5.00	-
245	221228.15	2164897.18	картометрический	5.00	-



3. Сведения о характерных точках части (частей) границы объекта					
Обозначение характерных точек части границы	Координаты, м		Метод определения координат характерной точки	Средняя квадратическая погрешность положения характерной точки (Mt), м	Описание обозначения точки на местности (при наличии)
	X	Y			
1	2	3	4	5	6
246	221232.27	2164896.25	картометрический	5.00	-
247	221237.60	2164892.09	картометрический	5.00	-
248	221262.69	2164888.16	картометрический	5.00	-
249	221263.46	2164896.14	картометрический	5.00	-
250	221299.89	2164890.36	картометрический	5.00	-
251	221301.26	2164915.56	картометрический	5.00	-
252	221298.43	2164916.49	картометрический	5.00	-
253	221295.69	2164916.65	картометрический	5.00	-
254	221298.86	2164944.91	картометрический	5.00	-
255	221305.13	2164944.70	картометрический	5.00	-
256	221319.48	2164944.94	картометрический	5.00	-
257	221319.31	2164962.40	картометрический	5.00	-
258	221306.16	2164964.36	картометрический	5.00	-
259	221297.31	2164965.17	картометрический	5.00	-
260	221292.24	2164965.75	картометрический	5.00	-
261	221291.99	2164970.49	картометрический	5.00	-
262	221266.47	2164970.95	картометрический	5.00	-
263	221266.64	2164967.72	картометрический	5.00	-
264	221234.76	2164968.87	картометрический	5.00	-
265	221232.61	2164947.13	картометрический	5.00	-
244	221231.41	2164920.42	картометрический	5.00	-
Часть № 6 (Внешний контур)					
266	221359.40	2163654.47	картометрический	5.00	-
267	221388.21	2163909.90	картометрический	5.00	-
268	221406.12	2164071.91	картометрический	5.00	-
269	221420.26	2164199.34	картометрический	5.00	-
270	221444.03	2164407.69	картометрический	5.00	-
271	221449.80	2164458.93	картометрический	5.00	-
272	221453.97	2164495.45	картометрический	5.00	-
273	221427.17	2164498.57	картометрический	5.00	-
274	221433.55	2164547.28	картометрический	5.00	-
275	221345.72	2164527.96	картометрический	5.00	-
276	221357.55	2164610.73	картометрический	5.00	-
277	221360.73	2164629.97	картометрический	5.00	-
278	221368.02	2164682.28	картометрический	5.00	-
279	221349.72	2164688.95	картометрический	5.00	-
280	221344.49	2164690.69	картометрический	5.00	-

3. Сведения о характерных точках части (частей) границы объекта					
Обозначение характерных точек части границы	Координаты, м		Метод определения координат характерной точки	Средняя квадратическая погрешность положения характерной точки (Mt), м	Описание обозначения точки на местности (при наличии)
	X	Y			
1	2	3	4	5	6
281	221339.21	2164692.65	картометрический	5.00	-
282	221299.31	2164707.48	картометрический	5.00	-
283	221248.09	2164726.35	картометрический	5.00	-
284	221236.27	2164730.85	картометрический	5.00	-
285	221173.56	2164754.10	картометрический	5.00	-
286	221155.68	2164761.29	картометрический	5.00	-
287	221141.66	2164766.49	картометрический	5.00	-
288	221299.91	2163847.81	картометрический	5.00	-
266	221359.40	2163654.47	картометрический	5.00	-
Часть № 6 (Внутренний контур)					
289	221203.06	2164661.05	картометрический	5.00	-
290	221204.95	2164640.24	картометрический	5.00	-
291	221200.91	2164640.24	картометрический	5.00	-
292	221200.82	2164636.54	картометрический	5.00	-
293	221205.81	2164636.54	картометрический	5.00	-
294	221205.72	2164634.57	картометрический	5.00	-
295	221205.81	2164621.85	картометрический	5.00	-
296	221216.46	2164620.35	картометрический	5.00	-
297	221245.42	2164613.99	картометрический	5.00	-
298	221245.42	2164610.17	картометрический	5.00	-
299	221251.52	2164610.06	картометрический	5.00	-
300	221249.71	2164647.18	картометрический	5.00	-
301	221266.90	2164644.98	картометрический	5.00	-
302	221267.33	2164649.84	картометрический	5.00	-
303	221263.12	2164650.65	картометрический	5.00	-
304	221263.29	2164653.42	картометрический	5.00	-
305	221249.71	2164655.39	картометрический	5.00	-
289	221203.06	2164661.05	картометрический	5.00	-

План границ объекта



Используемые условные знаки и обозначения:

- 10 характерная точка границы объекта
-  территория объекта
-  населенные пункты

Примечание. Документ с подписью и оттиском печати (при наличии) лица, составившего описание местоположения границ объекта, предоставляется в орган, осуществляющий государственный кадастровый учет и государственную регистрацию прав.