



**ПРАВИТЕЛЬСТВО
ТВЕРСКОЙ ОБЛАСТИ**

ПОСТАНОВЛЕНИЕ

04.12.2020

№ 613-пп

г. Тверь

**Об утверждении графического описания
местоположения границ особо охраняемой
природной территории регионального значения –
государственного природного заказника
«Болото Желамутовское»**

В соответствии с Федеральным законом от 14.03.1995 № 33-ФЗ «Об особо охраняемых природных территориях», законом Тверской области от 08.12.2010 № 108-ЗО «Об особо охраняемых природных территориях в Тверской области», с учетом решения Комиссии при Правительстве Тверской области по вопросам организации и функционирования особо охраняемых природных территорий от 04.06.2020 № 2 Правительство Тверской области постановляет:

1. Утвердить графическое описание местоположения границ особо охраняемой природной территории регионального значения – государственного природного заказника «Болото Желамутовское» (прилагается).

2. Министерству природных ресурсов и экологии Тверской области направить в орган, осуществляющий государственный кадастровый учет и государственную регистрацию прав, комплект документов, необходимый для внесения сведений о границах особо охраняемой природной территории регионального значения, указанной в пункте 1 настоящего постановления, в установленном порядке.

3. Контроль за исполнением настоящего постановления возложить на заместителя Председателя Правительства Тверской области, курирующего вопросы экологии.

Отчет об исполнении представить в трехмесячный срок со дня вступления в силу настоящего постановления.

4. Настоящее постановление вступает в силу со дня его официального опубликования.

**Губернатор
Тверской области**



И.М. Руденя

Приложение
к постановлению Правительства
Тверской области
от 04.12.2020 № 613-пп

Графическое описание местоположения границ
особо охраняемой природной территории регионального значения –
государственного природного заказника
«Болото Желамутовское»

Раздел 1

Сведения об объекте		
Особо охраняемая природная территория регионального значения – государственный природный заказник «Болото Желамутовское» (далее – объект)		
№ п/п	Характеристики объекта	Описание характеристик
1	2	3
1	Местоположение объекта	Селижаровский муниципальный округ Тверской области
2	Площадь объекта +/- величина погрешности определения площади (Р +/- Дельта Р)	1 137 616 кв. м ($\pm 18\ 665$ кв. м)
3	Иные характеристики объекта	-

Раздел 2

Сведения о местоположении границ объекта					
1. Система координат МСК-69, зона 1					
2. Сведения о характерных точках границ объекта					
Обозначение характерных точек границ	Координаты, м		Метод определения координат характерной точки	Средняя квадратическая погрешность положения характерной точки (Mt), м	Описание обозначения точки на местности (при наличии)
	X	Y			
1	2	3	4	5	6
1	255155.71	1317055.25	картометрический	5.00	-

2. Сведения о характерных точках границ объекта					
Обозначение характерных точек границ	Координаты, м		Метод определения координат характерной точки	Средняя квадратическая погрешность положения характерной точки (Mt), м	Описание обозначения точки на местности (при наличии)
	X	Y			
1	2	3	4	5	6
2	255148.32	1317063.31	картометрический	5.00	-
3	255126.81	1317088.86	картометрический	5.00	-
4	255110.34	1317117.09	картометрический	5.00	-
5	255091.85	1317146.33	картометрический	5.00	-
6	255079.75	1317164.81	картометрический	5.00	-
7	255063.62	1317178.59	картометрический	5.00	-
8	255038.08	1317198.76	картометрический	5.00	-
9	255032.70	1317207.83	картометрический	5.00	-
10	255011.02	1317247.16	картометрический	5.00	-
11	254991.02	1317285.98	картометрический	5.00	-
12	254962.12	1317319.42	картометрический	5.00	-
13	254933.72	1317350.00	картометрический	5.00	-
14	254911.37	1317359.24	картометрический	5.00	-
15	254868.01	1317408.65	картометрический	5.00	-
16	254836.76	1317438.23	картометрический	5.00	-
17	254797.43	1317464.95	картометрический	5.00	-
18	254747.86	1317509.48	картометрический	5.00	-
19	254746.01	1317516.37	картометрический	5.00	-
20	254752.73	1317537.04	картометрический	5.00	-
21	254763.32	1317544.94	картометрический	5.00	-
22	254746.18	1317574.01	картометрический	5.00	-
23	254744.67	1317595.85	картометрический	5.00	-
24	254737.27	1317639.55	картометрический	5.00	-

2. Сведения о характерных точках границ объекта					
Обозначение характерных точек границ	Координаты, м		Метод определения координат характерной точки	Средняя квадратическая погрешность положения характерной точки (Mt), м	Описание обозначения точки на местности (при наличии)
	X	Y			
1	2	3	4	5	6
25	254738.62	1317661.39	картометрический	5.00	-
26	254738.62	1317683.58	картометрический	5.00	-
27	254739.96	1317694.67	картометрический	5.00	-
28	254753.24	1317735.17	картометрический	5.00	-
29	254765.50	1317766.93	картометрический	5.00	-
30	254798.61	1317824.90	картометрический	5.00	-
31	254817.10	1317852.63	картометрический	5.00	-
32	254844.15	1317880.19	картометрический	5.00	-
33	254839.45	1317892.29	картометрический	5.00	-
34	254870.37	1317907.75	картометрический	5.00	-
35	254890.03	1317917.67	картометрический	5.00	-
36	254911.71	1317923.55	картометрический	5.00	-
37	254942.79	1317932.12	картометрический	5.00	-
38	254966.15	1317937.16	картометрический	5.00	-
39	254984.64	1317945.39	картометрический	5.00	-
40	255004.13	1317955.81	картометрический	5.00	-
41	255018.42	1317972.62	картометрический	5.00	-
42	255022.95	1317982.03	картометрический	5.00	-
43	255023.96	1317994.13	картометрический	5.00	-
44	255019.59	1318015.30	картометрический	5.00	-
45	255009.68	1318046.56	картометрический	5.00	-
46	255009.17	1318058.66	картометрический	5.00	-
47	255009.34	1318069.24	картометрический	5.00	-

2. Сведения о характерных точках границ объекта					
Обозначение характерных точек границ	Координаты, м		Метод определения координат характерной точки	Средняя квадратическая погрешность положения характерной точки (M _t), м	Описание обозначения точки на местности (при наличии)
	X	Y			
1	2	3	4	5	6
48	255024.47	1318109.74	картометрический	5.00	-
49	255033.71	1318141.17	картометрический	5.00	-
50	255043.96	1318161.00	картометрический	5.00	-
51	255044.30	1318178.81	картометрический	5.00	-
52	255051.52	1318220.99	картометрический	5.00	-
53	255057.07	1318287.37	картометрический	5.00	-
54	255063.79	1318319.80	картометрический	5.00	-
55	255072.70	1318347.53	картометрический	5.00	-
56	255085.97	1318362.82	картометрический	5.00	-
57	255095.21	1318365.51	картометрический	5.00	-
58	255119.08	1318369.55	картометрический	5.00	-
59	255135.71	1318379.80	картометрический	5.00	-
60	255145.29	1318387.86	картометрический	5.00	-
61	255151.68	1318397.27	картометрический	5.00	-
62	255151.68	1318409.20	картометрический	5.00	-
63	255148.82	1318419.12	картометрический	5.00	-
64	255147.64	1318431.22	картометрический	5.00	-
65	255120.42	1318464.16	картометрический	5.00	-
66	255117.23	1318475.08	картометрический	5.00	-
67	255117.23	1318495.58	картометрический	5.00	-
68	255122.94	1318517.43	картометрический	5.00	-
69	255137.73	1318541.12	картометрический	5.00	-
70	255132.69	1318552.04	картометрический	5.00	-

2. Сведения о характерных точках границ объекта					
Обозначение характерных точек границ	Координаты, м		Метод определения координат характерной точки	Средняя квадратическая погрешность положения характерной точки (Mt), м	Описание обозначения точки на местности (при наличии)
	X	Y			
1	2	3	4	5	6
71	255133.02	1318564.14	картометрический	5.00	-
72	255130.17	1318573.05	картометрический	5.00	-
73	255126.13	1318582.63	картометрический	5.00	-
74	255119.75	1318592.21	картометрический	5.00	-
75	255111.01	1318599.77	картометрический	5.00	-
76	255082.78	1318617.58	картометрический	5.00	-
77	255061.44	1318628.17	картометрический	5.00	-
78	255052.19	1318671.36	картометрический	5.00	-
79	255062.44	1318691.02	картометрический	5.00	-
80	255070.68	1318710.85	картометрический	5.00	-
81	255084.96	1318727.82	картометрический	5.00	-
82	255115.38	1318760.93	картометрический	5.00	-
83	255143.95	1318792.02	картометрический	5.00	-
84	255159.24	1318808.82	картометрический	5.00	-
85	255196.04	1318833.86	картометрический	5.00	-
86	255232.34	1318856.55	картометрический	5.00	-
87	255247.13	1318879.91	картометрический	5.00	-
88	255255.36	1318900.91	картометрический	5.00	-
89	255257.88	1318921.75	картометрический	5.00	-
90	255255.36	1318944.94	картометрический	5.00	-
91	255280.40	1318984.26	картометрический	5.00	-
92	255322.08	1319047.11	картометрический	5.00	-
93	255350.65	1319082.07	картометрический	5.00	-

2. Сведения о характерных точках границ объекта					
Обозначение характерных точек границ	Координаты, м		Метод определения координат характерной точки	Средняя квадратическая погрешность положения характерной точки (Mt), м	Описание обозначения точки на местности (при наличии)
	X	Y			
1	2	3	4	5	6
94	255381.90	1319125.09	картометрический	5.00	-
95	255649.94	1319127.94	картометрический	5.00	-
96	255655.65	1319386.06	картометрический	5.00	-
97	255656.66	1319445.89	картометрический	5.00	-
98	255602.55	1319439.84	картометрический	5.00	-
99	255587.09	1319455.97	картометрический	5.00	-
100	255575.83	1319472.27	картометрический	5.00	-
101	255582.05	1319505.55	картометрический	5.00	-
102	255599.86	1319543.02	картометрический	5.00	-
103	255584.06	1319565.71	картометрический	5.00	-
104	255565.91	1319551.59	картометрический	5.00	-
105	255512.64	1319536.97	картометрический	5.00	-
106	255492.31	1319529.91	картометрический	5.00	-
107	255462.23	1319513.78	картометрический	5.00	-
108	255500.04	1319474.79	картометрический	5.00	-
109	255508.78	1319465.72	картометрический	5.00	-
110	255515.00	1319456.48	картометрический	5.00	-
111	255528.78	1319416.82	картометрический	5.00	-
112	255528.94	1319404.55	картометрический	5.00	-
113	255527.43	1319392.45	картометрический	5.00	-
114	255507.60	1319352.62	картометрический	5.00	-
115	255483.24	1319316.83	картометрический	5.00	-
116	255469.79	1319275.49	картометрический	5.00	-

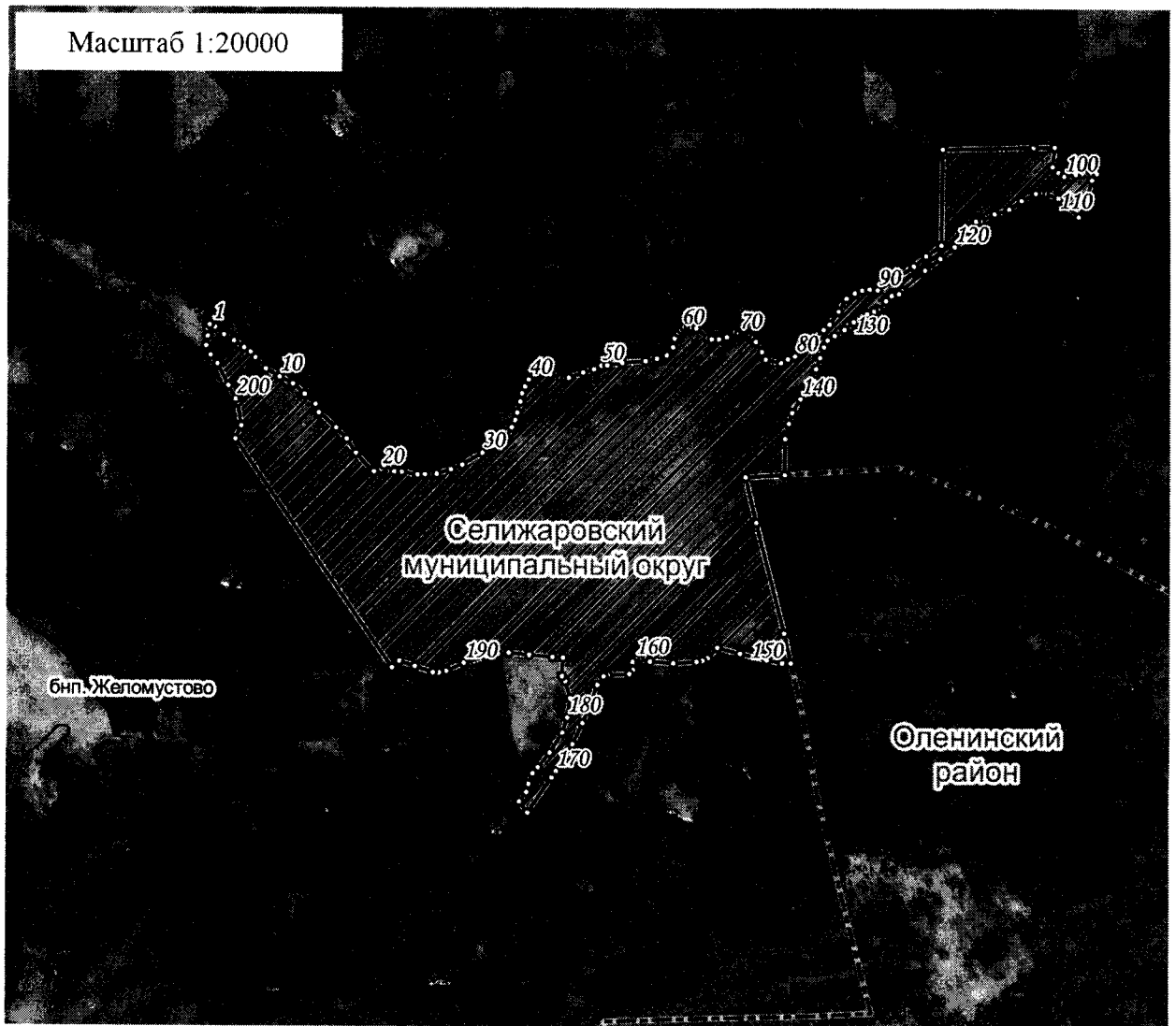
2. Сведения о характерных точках границ объекта					
Обозначение характерных точек границ	Координаты, м		Метод определения координат характерной точки	Средняя квадратическая погрешность положения характерной точки (Mt), м	Описание обозначения точки на местности (при наличии)
	X	Y			
1	2	3	4	5	6
117	255450.47	1319235.33	картометрический	5.00	-
118	255449.96	1319222.89	картометрический	5.00	-
119	255403.92	1319198.52	картометрический	5.00	-
120	255377.03	1319162.56	картометрический	5.00	-
121	255343.42	1319122.57	картометрический	5.00	-
122	255311.15	1319078.71	картометрический	5.00	-
123	255254.02	1319012.33	картометрический	5.00	-
124	255245.28	1319005.44	картометрический	5.00	-
125	255239.90	1318984.26	картометрический	5.00	-
126	255225.28	1318968.47	картометрический	5.00	-
127	255201.42	1318945.95	картометрический	5.00	-
128	255196.55	1318935.02	картометрический	5.00	-
129	255189.32	1318915.20	картометрический	5.00	-
130	255166.30	1318877.22	картометрический	5.00	-
131	255144.79	1318851.17	картометрический	5.00	-
132	255127.65	1318823.78	картометрический	5.00	-
133	255115.21	1318803.95	картометрический	5.00	-
134	255095.72	1318793.53	картометрический	5.00	-
135	255066.98	1318782.44	картометрический	5.00	-
136	255035.39	1318771.01	картометрический	5.00	-
137	255013.04	1318769.33	картометрический	5.00	-
138	255002.96	1318766.64	картометрический	5.00	-
139	254975.56	1318747.99	картометрический	5.00	-

2. Сведения о характерных точках границ объекта					
Обозначение характерных точек границ	Координаты, м		Метод определения координат характерной точки	Средняя квадратическая погрешность положения характерной точки (Mt), м	Описание обозначения точки на местности (при наличии)
	X	Y			
1	2	3	4	5	6
140	254951.70	1318726.98	картометрический	5.00	-
141	254912.55	1318703.29	картометрический	5.00	-
142	254882.30	1318694.21	картометрический	5.00	-
143	254848.35	1318686.65	картометрический	5.00	-
144	254839.11	1318683.96	картометрический	5.00	-
145	254738.86	1318682.81	картометрический	5.00	-
146	254731.85	1318571.83	картометрический	5.00	-
147	254604.75	1318602.39	картометрический	5.00	-
148	254294.15	1318682.64	картометрический	5.00	-
149	254211.30	1318701.99	картометрический	5.00	-
150	254211.45	1318676.90	картометрический	5.00	-
151	254220.02	1318633.88	картометрический	5.00	-
152	254237.33	1318557.59	картометрический	5.00	-
153	254254.14	1318493.40	картометрический	5.00	-
154	254225.23	1318466.84	картометрический	5.00	-
155	254217.84	1318451.72	картометрический	5.00	-
156	254214.48	1318434.92	картометрический	5.00	-
157	254210.11	1318368.54	картометрический	5.00	-
158	254215.15	1318302.49	картометрический	5.00	-
159	254223.22	1318270.90	картометрический	5.00	-
160	254221.37	1318260.48	картометрический	5.00	-
161	254213.80	1318253.42	картометрический	5.00	-
162	254191.79	1318254.60	картометрический	5.00	-




2. Сведения о характерных точках границ объекта					
Обозначение характерных точек границ	Координаты, м		Метод определения координат характерной точки	Средняя квадратическая погрешность положения характерной точки (Mt), м	Описание обозначения точки на местности (при наличии)
	X	Y			
1	2	3	4	5	6
163	254179.86	1318243.85	картометрический	5.00	-
164	254177.17	1318182.00	картометрический	5.00	-
165	254173.64	1318170.91	картометрический	5.00	-
166	254149.78	1318152.93	картометрический	5.00	-
167	254083.40	1318127.72	картометрический	5.00	-
168	254043.07	1318110.42	картометрический	5.00	-
169	253983.24	1318082.35	картометрический	5.00	-
170	253907.79	1318035.30	картометрический	5.00	-
171	253888.97	1318022.70	картометрический	5.00	-
172	253791.67	1317955.31	картометрический	5.00	-
173	253822.59	1317932.12	картометрический	5.00	-
174	253848.97	1317951.95	картометрический	5.00	-
175	253871.16	1317958.33	картометрический	5.00	-
176	253901.24	1317970.43	картометрический	5.00	-
177	253918.04	1317985.22	картометрический	5.00	-
178	253959.38	1318018.16	картометрический	5.00	-
179	254016.01	1318052.94	картометрический	5.00	-
180	254058.53	1318067.06	картометрический	5.00	-
181	254111.97	1318075.46	картометрический	5.00	-
182	254160.03	1318061.18	картометрический	5.00	-
183	254173.81	1318051.94	картометрический	5.00	-
184	254225.57	1318054.46	картометрический	5.00	-
185	254226.58	1318025.05	картометрический	5.00	-

2. Сведения о характерных точках границ объекта					
Обозначение характерных точек границ	Координаты, м		Метод определения координат характерной точки	Средняя квадратическая погрешность положения характерной точки (Mt), м	Описание обозначения точки на местности (при наличии)
	X	Y			
1	2	3	4	5	6
186	254232.63	1317959.34	картометрический	5.00	-
187	254238.84	1317901.03	картометрический	5.00	-
188	254235.82	1317870.78	картометрический	5.00	-
189	254227.42	1317837.67	картометрический	5.00	-
190	254209.94	1317773.82	картометрический	5.00	-
191	254187.09	1317724.07	картометрический	5.00	-
192	254182.88	1317703.07	картометрический	5.00	-
193	254183.22	1317685.42	картометрический	5.00	-
194	254200.70	1317634.34	картометрический	5.00	-
195	254215.15	1317589.97	картометрический	5.00	-
196	254196.25	1317569.11	картометрический	5.00	-
197	254835.96	1317122.15	картометрический	5.00	-
198	254873.56	1317138.60	картометрический	5.00	-
199	254939.10	1317128.51	картометрический	5.00	-
200	254948.17	1317122.46	картометрический	5.00	-
201	254986.15	1317101.96	картометрический	5.00	-
202	255046.65	1317070.37	картометрический	5.00	-
203	255071.18	1317050.54	картометрический	5.00	-
204	255096.05	1317038.10	картометрический	5.00	-
205	255123.28	1317042.47	картометрический	5.00	-
206	255144.12	1317042.14	картометрический	5.00	-
207	255154.53	1317047.85	картометрический	5.00	-
1	255155.71	1317055.25	картометрический	5.00	-

План границ объекта



Используемые условные знаки и обозначения:

- 10 характерная точка границы объекта
-  территория объекта
-  населенные пункты
-  границы административно-территориального деления

Примечание. Документ с подписью и оттиском печати (при наличии) лица, составившего описание местоположения границ объекта, предоставляется в орган, осуществляющий государственный кадастровый учет и государственную регистрацию прав.