



## ПРАВИТЕЛЬСТВО ТВЕРСКОЙ ОБЛАСТИ

### ПОСТАНОВЛЕНИЕ

04.12.2020

№ 620-пп

г. Тверь

#### **Об утверждении графического описания местоположения границ особо охраняемой природной территории регионального значения – государственного природного заказника «Болото Сопковский Мох»**

В соответствии с Федеральным законом от 14.03.1995 № 33-ФЗ «Об особо охраняемых природных территориях», законом Тверской области от 08.12.2010 № 108-ЗО «Об особо охраняемых природных территориях в Тверской области», с учетом решения Комиссии при Правительстве Тверской области по вопросам организации и функционирования особо охраняемых природных территорий от 04.06.2020 № 2 Правительство Тверской области постановляет:

1. Утвердить графическое описание местоположения границ особо охраняемой природной территории регионального значения – государственного природного заказника «Болото Сопковский Мох» (прилагается).

2. Министерству природных ресурсов и экологии Тверской области направить в орган, осуществляющий государственный кадастровый учет и государственную регистрацию прав, комплект документов, необходимый для внесения сведений о границах особо охраняемой природной территории регионального значения, указанной в пункте 1 настоящего постановления, в установленном порядке.

3. Контроль за исполнением настоящего постановления возложить на заместителя Председателя Правительства Тверской области, курирующего вопросы экологии.

Отчет об исполнении представить в трехмесячный срок со дня вступления в силу настоящего постановления.

4. Настоящее постановление вступает в силу со дня его официального опубликования.

**Губернатор  
Тверской области**



**И.М. Руденя**

Приложение  
к постановлению Правительства  
Тверской области  
от 04.12.2020 № 620-пп

Графическое описание местоположения границ  
особо охраняемой природной территории регионального значения –  
государственного природного заказника  
«Болото Сопковский Мох»

Раздел 1

Сведения об объекте		
Особо охраняемая природная территория регионального значения – государственный природный заказник «Болото Сопковский Мох» (далее – объект)		
№ п/п	Характеристики объекта	Описание характеристик
1	2	3
1	Местоположение объекта	Кувшиновский район Тверской области
2	Площадь объекта +/- величина погрешности определения площади (Р +/- Дельта Р)	193 973 кв. м ( $\pm 7\ 707$ кв. м)
3	Иные характеристики объекта	-

Раздел 2

Сведения о местоположении границ объекта					
1. Система координат МСК-69, зона 2					
2. Сведения о характерных точках границ объекта					
Обозначение характерных точек границ	Координаты, м		Метод определения координат характерной точки	Средняя квадратическая погрешность положения характерной точки (Mt), м	Описание обозначения точки на местности (при наличии)
	X	Y			
1	2	3	4	5	6
1	321667.70	2152376.34	картометрический	5.00	-

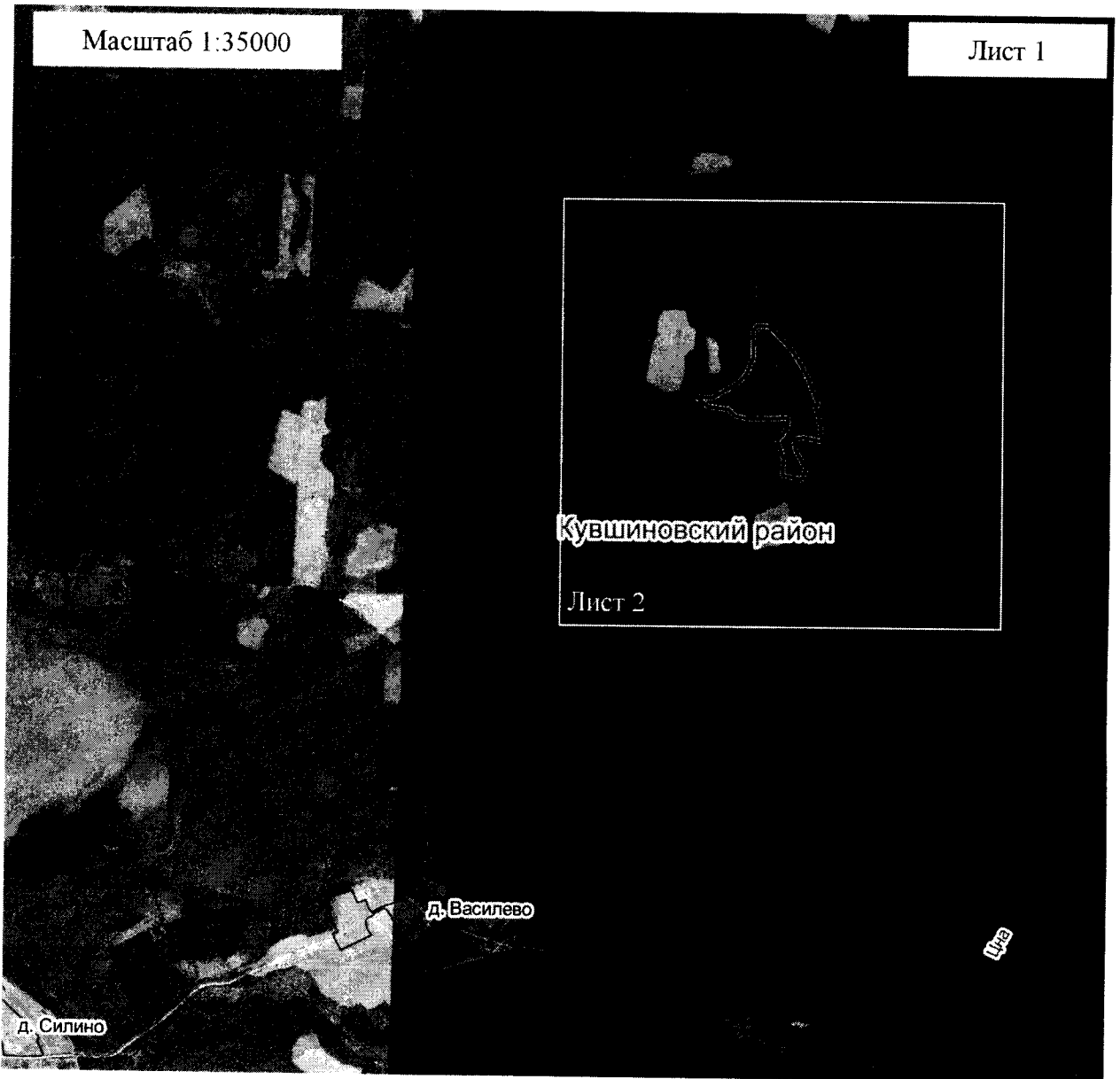
2. Сведения о характерных точках границ объекта					
Обозначение характерных точек границ	Координаты, м		Метод определения координат характерной точки	Средняя квадратическая погрешность положения характерной точки (Mt), м	Описание обозначения точки на местности (при наличии)
	X	Y			
1	2	3	4	5	6
2	321664.48	2152442.90	картометрический	5.00	-
3	321579.67	2152527.71	картометрический	5.00	-
4	321536.98	2152566.34	картометрический	5.00	-
5	321469.44	2152607.02	картометрический	5.00	-
6	321422.40	2152636.14	картометрический	5.00	-
7	321354.76	2152665.12	картометрический	5.00	-
8	321260.83	2152703.77	картометрический	5.00	-
9	321259.22	2152687.13	картометрический	5.00	-
10	321224.86	2152697.33	картометрический	5.00	-
11	321180.31	2152711.82	картометрический	5.00	-
12	321136.29	2152717.73	картометрический	5.00	-
13	321070.27	2152721.49	картометрический	5.00	-
14	321081.01	2152677.47	картометрический	5.00	-
15	321089.59	2152631.84	картометрический	5.00	-
16	321087.45	2152598.03	картометрический	5.00	-
17	321071.34	2152580.85	картометрический	5.00	-
18	321026.26	2152586.22	картометрический	5.00	-
19	320969.36	2152618.96	картометрический	5.00	-
20	320926.42	2152644.19	картометрический	5.00	-
21	320870.59	2152618.96	картометрический	5.00	-
22	320892.60	2152520.73	картометрический	5.00	-
23	320982.78	2152525.03	картометрический	5.00	-
24	321025.18	2152508.39	картометрический	5.00	-

2. Сведения о характерных точках границ объекта					
Обозначение характерных точек границ	Координаты, м		Метод определения координат характерной точки	Средняя квадратическая погрешность положения характерной точки (Mt), м	Описание обозначения точки на местности (при наличии)
	X	Y			
1	2	3	4	5	6
25	321072.95	2152488.53	картометрический	5.00	-
26	321100.33	2152514.29	картометрический	5.00	-
27	321144.35	2152545.96	картометрический	5.00	-
28	321191.58	2152545.42	картометрический	5.00	-
29	321189.97	2152512.14	картометрический	5.00	-
30	321186.75	2152433.77	картометрический	5.00	-
31	321186.21	2152342.52	картометрический	5.00	-
32	321191.05	2152302.27	картометрический	5.00	-
33	321201.78	2152264.69	картометрический	5.00	-
34	321232.91	2152236.24	картометрический	5.00	-
35	321239.89	2152179.88	картометрический	5.00	-
36	321248.48	2152123.52	картометрический	5.00	-
37	321295.18	2152064.47	картометрический	5.00	-
38	321292.50	2152149.82	картометрический	5.00	-
39	321349.39	2152249.12	картометрический	5.00	-
40	321372.47	2152284.55	картометрический	5.00	-
41	321396.09	2152308.17	картометрический	5.00	-
42	321413.27	2152323.20	картометрический	5.00	-
43	321444.94	2152336.62	картометрический	5.00	-
44	321500.76	2152360.24	картометрический	5.00	-
45	321639.25	2152357.55	картометрический	5.00	-
1	321667.70	2152376.34	картометрический	5.00	-





## Раздел 4

## План границ объекта




Используемые условные знаки и обозначения:

-  территория государственного природного заказника
-  населенные пункты

Масштаб 1:35000

Лист 2



Используемые условные знаки и обозначения:

○ 10 характерная точка границы объекта

▨ территория государственного природного заказника

Примечание. Документ с подписью и оттиском печати (при наличии) лица, составившего описание местоположения границ объекта, предоставляется в орган, осуществляющий государственный кадастровый учет и государственную регистрацию прав.