

ПРАВИТЕЛЬСТВО ТВЕРСКОЙ ОБЛАСТИ

ПОСТАНОВЛЕНИЕ

04.12.2020

№ 619-пп

г. Тверь

Об утверждении графического описания местоположения границ особо охраняемой природной территории регионального значения – государственного природного заказника «Болото Александровское»

В соответствии с Федеральным законом от 14.03.1995 № 33-ФЗ «Об особо охраняемых природных территориях», законом Тверской области от 08.12.2010 № 108-ЗО «Об особо охраняемых природных территориях в Тверской области», с учетом решения Комиссии при Правительстве Тверской области по вопросам организации и функционирования особо охраняемых природных территорий от 04.06.2020 № 2 Правительство Тверской области постановляет:

1. Утвердить графическое описание местоположения границ особо охраняемой природной территории регионального значения – государственного природного заказника «Болото Александровское» (прилагается).

2. Министерству природных ресурсов и экологии Тверской области направить в орган, осуществляющий государственный кадастровый учет и государственную регистрацию прав, комплект документов, необходимый для внесения сведений о границах особо охраняемой природной территории регионального значения, указанной в пункте 1 настоящего постановления, в установленном порядке.

3. Контроль за исполнением настоящего постановления возложить на заместителя Председателя Правительства Тверской области, курирующего вопросы экологии.

Отчет об исполнении представить в трехмесячный срок со дня вступления в силу настоящего постановления.

4. Настоящее постановление вступает в силу со дня его официального опубликования.

**Губернатор
Тверской области**



И.М. Руденя

Приложение
к постановлению Правительства
Тверской области
от 04.12.2020 № 619-пп

Графическое описание местоположения границ
особо охраняемой природной территории регионального значения –
государственного природного заказника
«Болото Александровское»

Раздел 1

Сведения об объекте		
Особо охраняемая природная территория регионального значения – государственный природный заказник «Болото Александровское» (далее – объект)		
№ п/п	Характеристики объекта	Описание характеристик
1	2	3
1	Местоположение объекта	Селижаровский муниципальный округ Тверской области
2	Площадь объекта +/- величина погрешности определения площади (P +/- Дельта P)	5 801 453 кв. м (\pm 42 151 кв. м)
3	Иные характеристики объекта	-

Раздел 2

Сведения о местоположении границ объекта					
1. Система координат МСК-69, зона 1					
2. Сведения о характерных точках границ объекта					
Обозначение характерных точек границ	Координаты, м		Метод определения координат характерной точки	Средняя квадратическая погрешность положения характерной точки (Mt), м	Описание обозначения точки на местности (при наличии)
	X	Y			
1	2	3	4	5	6
1	315239.04	1324032.70	картометрический	5.00	-

2. Сведения о характерных точках границ объекта					
Обозначение характерных точек границ	Координаты, м		Метод определения координат характерной точки	Средняя квадратическая погрешность положения характерной точки (Mt), м	Описание обозначения точки на местности (при наличии)
	X	Y			
1	2	3	4	5	6
2	315258.63	1324144.59	картометрический	5.00	-
3	315259.68	1324178.78	картометрический	5.00	-
4	315305.44	1324297.11	картометрический	5.00	-
5	315217.08	1324327.09	картометрический	5.00	-
6	315229.18	1324392.31	картометрический	5.00	-
7	315258.10	1324473.30	картометрический	5.00	-
8	315289.13	1324538.52	картометрический	5.00	-
9	315327.00	1324590.58	картометрический	5.00	-
10	315344.66	1324667.88	картометрический	5.00	-
11	315084.38	1324626.80	картометрический	5.00	-
12	315005.24	1324699.40	картометрический	5.00	-
13	314889.49	1324747.25	картометрический	5.00	-
14	314869.06	1324757.38	картометрический	5.00	-
15	314787.82	1324797.26	картометрический	5.00	-
16	314547.09	1324371.71	картометрический	5.00	-
17	314444.14	1324188.22	картометрический	5.00	-
18	314183.14	1323898.96	картометрический	5.00	-
19	313905.20	1323917.13	картометрический	5.00	-
20	313564.84	1323931.75	картометрический	5.00	-
21	312424.18	1323991.72	картометрический	5.00	-
22	311833.10	1324033.24	картометрический	5.00	-
23	311416.26	1323817.31	картометрический	5.00	-
24	311517.24	1323795.23	картометрический	5.00	-

2. Сведения о характерных точках границ объекта					
Обозначение характерных точек границ	Координаты, м		Метод определения координат характерной точки	Средняя квадратическая погрешность положения характерной точки (Mt), м	Описание обозначения точки на местности (при наличии)
	X	Y			
1	2	3	4	5	6
25	311568.00	1323659.81	картометрический	5.00	-
26	311589.30	1323560.93	картометрический	5.00	-
27	311557.75	1323469.29	картометрический	5.00	-
28	311557.27	1323468.30	картометрический	5.00	-
29	311642.69	1323424.85	картометрический	5.00	-
30	311637.16	1323402.35	картометрический	5.00	-
31	311922.75	1323379.88	картометрический	5.00	-
32	312149.94	1323342.39	картометрический	5.00	-
33	312438.68	1323358.17	картометрический	5.00	-
34	312451.31	1323416.55	картометрический	5.00	-
35	312607.51	1323353.44	картометрический	5.00	-
36	312713.22	1323325.04	картометрический	5.00	-
37	312864.69	1323257.19	картометрический	5.00	-
38	312905.72	1323146.75	картометрический	5.00	-
39	312852.07	1323093.10	картометрический	5.00	-
40	312658.00	1323105.72	картометрический	5.00	-
41	312660.37	1323000.42	картометрический	5.00	-
42	312634.33	1322951.10	картометрический	5.00	-
43	312673.78	1322944.79	картометрический	5.00	-
44	312781.07	1322973.19	картометрический	5.00	-
45	312869.43	1322973.19	картометрический	5.00	-
46	312806.31	1322865.90	картометрический	5.00	-
47	313112.41	1322843.81	картометрический	5.00	-

2. Сведения о характерных точках границ объекта					
Обозначение характерных точек границ	Координаты, м		Метод определения координат характерной точки	Средняя квадратическая погрешность положения характерной точки (Mt), м	Описание обозначения точки на местности (при наличии)
	X	Y			
1	2	3	4	5	6
48	313115.56	1322820.14	картометрический	5.00	-
49	313099.00	1322779.91	картометрический	5.00	-
50	313087.95	1322742.04	картометрический	5.00	-
51	313102.15	1322713.64	картометрический	5.00	-
52	313162.90	1322641.85	картометрический	5.00	-
53	313200.77	1322606.35	картометрический	5.00	-
54	313278.08	1322588.99	картометрический	5.00	-
55	313293.86	1322555.07	картометрический	5.00	-
56	313309.63	1322496.69	картометрический	5.00	-
57	313336.46	1322461.98	картометрический	5.00	-
58	313436.65	1322418.59	картометрический	5.00	-
59	313430.34	1322337.33	картометрический	5.00	-
60	313588.12	1322325.50	картометрический	5.00	-
61	313648.07	1322180.34	картометрический	5.00	-
62	313803.49	1322193.75	картометрический	5.00	-
63	313786.13	1322237.93	картометрический	5.00	-
64	313663.06	1322256.07	картометрический	5.00	-
65	313655.17	1322277.37	картометрический	5.00	-
66	313765.62	1322338.12	картометрический	5.00	-
67	313798.76	1322327.07	картометрический	5.00	-
68	313847.67	1322319.97	картометрический	5.00	-
69	313828.73	1322378.35	картометрический	5.00	-
70	313865.81	1322351.53	картометрический	5.00	-

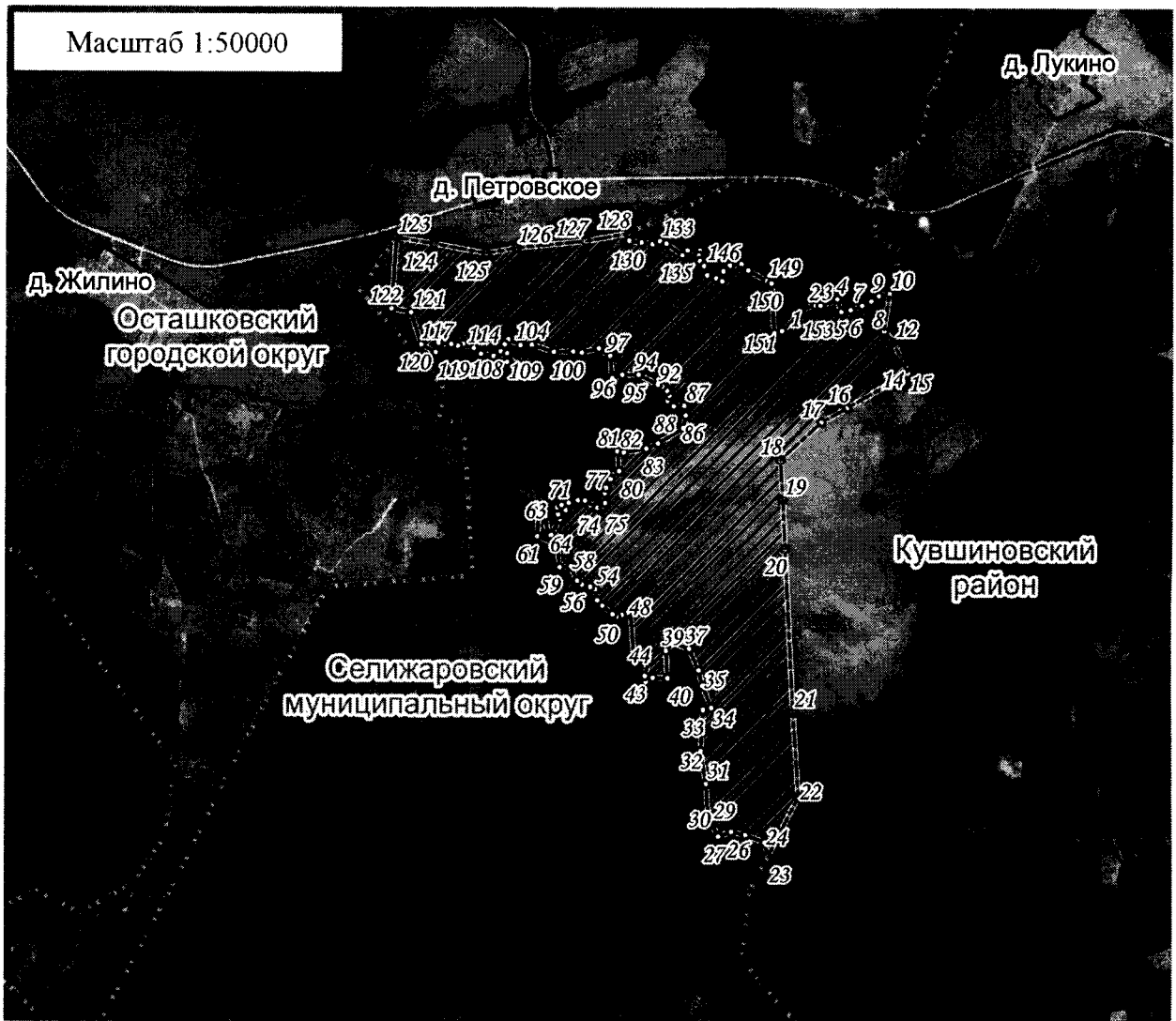
2. Сведения о характерных точках границ объекта					
Обозначение характерных точек границ	Координаты, м		Метод определения координат характерной точки	Средняя квадратическая погрешность положения характерной точки (Mt), м	Описание обозначения точки на местности (при наличии)
	X	Y			
1	2	3	4	5	6
71	313879.22	1322400.44	картометрический	5.00	-
72	313898.95	1322466.71	картометрический	5.00	-
73	313895.00	1322516.41	картометрический	5.00	-
74	313846.09	1322604.77	картометрический	5.00	-
75	313854.77	1322648.95	картометрический	5.00	-
76	313879.22	1322659.99	картометрический	5.00	-
77	313947.86	1322659.20	картометрический	5.00	-
78	313985.73	1322665.51	картометрический	5.00	-
79	314045.68	1322697.07	картометрический	5.00	-
80	314102.48	1322758.60	картометрический	5.00	-
81	314239.75	1322745.98	картометрический	5.00	-
82	314230.29	1322790.95	картометрический	5.00	-
83	314258.69	1322950.31	картометрический	5.00	-
84	314294.19	1323033.14	картометрический	5.00	-
85	314401.48	1323213.01	картометрический	5.00	-
86	314492.20	1323229.58	картометрический	5.00	-
87	314559.26	1323220.11	картометрический	5.00	-
88	314554.53	1323144.38	картометрический	5.00	-
89	314594.76	1323102.57	картометрический	5.00	-
90	314630.27	1323114.94	картометрический	5.00	-
91	314662.87	1323097.06	картометрический	5.00	-
92	314692.33	1323062.87	картометрический	5.00	-
93	314706.00	1323031.84	картометрический	5.00	-

2. Сведения о характерных точках границ объекта					
Обозначение характерных точек границ	Координаты, м		Метод определения координат характерной точки	Средняя квадратическая погрешность положения характерной точки (Mt), м	Описание обозначения точки на местности (при наличии)
	X	Y			
1	2	3	4	5	6
94	314772.27	1322895.62	картометрический	5.00	-
95	314770.69	1322778.34	картометрический	5.00	-
96	314747.02	1322707.34	картометрический	5.00	-
97	314903.75	1322692.88	картометрический	5.00	-
98	314944.51	1322614.51	картометрический	5.00	-
99	314955.30	1322612.14	картометрический	5.00	-
100	314926.89	1322491.44	картометрический	5.00	-
101	314933.99	1322430.17	картометрический	5.00	-
102	314930.58	1322293.43	картометрический	5.00	-
103	314980.01	1322140.12	картометрический	5.00	-
104	314984.75	1322069.38	картометрический	5.00	-
105	314976.60	1322061.23	картометрический	5.00	-
106	315017.36	1321973.66	картометрический	5.00	-
107	314981.86	1321948.68	картометрический	5.00	-
108	314933.47	1321918.96	картометрический	5.00	-
109	314920.85	1321965.24	картометрический	5.00	-
110	314826.18	1322020.99	картометрический	5.00	-
111	314858.79	1321965.24	картометрический	5.00	-
112	314900.86	1321868.47	картометрический	5.00	-
113	314916.64	1321781.16	картометрический	5.00	-
114	314956.61	1321728.57	картометрический	5.00	-
115	314985.01	1321651.78	картометрический	5.00	-
116	314971.34	1321614.97	картометрический	5.00	-




2. Сведения о характерных точках границ объекта					
Обозначение характерных точек границ	Координаты, м		Метод определения координат характерной точки	Средняя квадратическая погрешность положения характерной точки (Mt), м	Описание обозначения точки на местности (при наличии)
	X	Y			
1	2	3	4	5	6
117	314983.96	1321568.69	картометрический	5.00	-
118	314992.37	1321478.23	картометрический	5.00	-
119	314927.15	1321458.01	картометрический	5.00	-
120	314980.67	1321356.46	картометрический	5.00	-
121	315205.63	1321282.87	картометрический	5.00	-
122	315232.45	1321144.81	картометрический	5.00	-
123	315727.65	1321179.17	картометрический	5.00	-
124	315684.70	1321447.16	картометрический	5.00	-
125	315616.90	1321815.45	картометрический	5.00	-
126	315656.50	1322030.32	картометрический	5.00	-
127	315704.50	1322520.67	картометрический	5.00	-
128	315759.80	1322821.53	картометрический	5.00	-
129	315708.70	1322826.20	картометрический	5.00	-
130	315697.13	1322914.56	картометрический	5.00	-
131	315686.08	1322991.34	картометрический	5.00	-
132	315707.65	1323031.84	картометрический	5.00	-
133	315706.07	1323044.99	картометрический	5.00	-
134	315689.77	1323090.75	картометрический	5.00	-
135	315608.25	1323202.77	картометрический	5.00	-
136	315642.96	1323239.06	картометрический	5.00	-
137	315642.96	1323325.31	картометрический	5.00	-
138	315605.09	1323320.05	картометрический	5.00	-
139	315566.70	1323326.89	картометрический	5.00	-

2. Сведения о характерных точках границ объекта					
Обозначение характерных точек границ	Координаты, м		Метод определения координат характерной точки	Средняя квадратическая погрешность положения характерной точки (Mt), м	Описание обозначения точки на местности (при наличии)
	X	Y			
1	2	3	4	5	6
140	315533.56	1323356.87	картометрический	5.00	-
141	315449.41	1323358.97	картометрический	5.00	-
142	315468.35	1323379.49	картометрический	5.00	-
143	315448.89	1323442.07	картометрический	5.00	-
144	315428.37	1323484.67	картометрический	5.00	-
145	315495.69	1323493.09	картометрический	5.00	-
146	315536.72	1323538.84	картометрический	5.00	-
147	315548.29	1323620.89	картометрический	5.00	-
148	315503.06	1323669.28	картометрический	5.00	-
149	315431.00	1323800.23	картометрический	5.00	-
150	315412.60	1323833.37	картометрический	5.00	-
151	315065.48	1323852.83	картометрический	5.00	-
152	315080.21	1323907.53	картометрический	5.00	-
153	315212.74	1324034.80	картометрический	5.00	-
1	315239.04	1324032.70	картометрический	5.00	-
3. Сведения о характерных точках части (частей) границы объекта					
Обозначение характерных точек части границы	Координаты, м		Метод определения координат характерной точки	Средняя квадратическая погрешность положения характерной точки (Mt), м	Описание обозначения точки на местности (при наличии)
	X	Y			
1	2	3	4	5	6
-	-	-	-	-	-

План границ объекта



Используемые условные знаки и обозначения:

- 10 характерная точка границы объекта
-  территория государственного природного заказника
-  населенные пункты
-  границы административно-территориального деления

Примечание. Документ с подписью и оттиском печати (при наличии) лица, составившего описание местоположения границ объекта, предоставляется в орган, осуществляющий государственный кадастровый учет и государственную регистрацию прав.