



ПРАВИТЕЛЬСТВО ТВЕРСКОЙ ОБЛАСТИ

ПОСТАНОВЛЕНИЕ

15.01.2021

№ 22-пп

г. Тверь

Об утверждении графического описания местоположения границ особо охраняемой природной территории регионального значения – государственного природного заказника «Болото Никулинское»

В соответствии с Федеральным законом от 14.03.1995 № 33-ФЗ «Об особо охраняемых природных территориях», законом Тверской области от 08.12.2010 № 108-ЗО «Об особо охраняемых природных территориях в Тверской области», с учетом решения Комиссии при Правительстве Тверской области по вопросам организации и функционирования особо охраняемых природных территорий от 01.10.2020 № 5 Правительство Тверской области постановляет:

1. Утвердить графическое описание местоположения границ особо охраняемой природной территории регионального значения – государственного природного заказника «Болото Никулинское» (прилагается).

2. Министерству природных ресурсов и экологии Тверской области направить в орган, осуществляющий государственный кадастровый учет и государственную регистрацию прав, комплект документов, необходимый для внесения сведений о границах особо охраняемой природной территории регионального значения, указанной в пункте 1 настоящего постановления, в установленном порядке.

3. Контроль за исполнением настоящего постановления возложить на заместителя Председателя Правительства Тверской области, курирующего вопросы экологии.

Отчет об исполнении представить в трехмесячный срок со дня вступления в силу настоящего постановления.

4. Настоящее постановление вступает в силу со дня его официального опубликования.

**Губернатор
Тверской области**



И.М. Руденя

Приложение
к постановлению Правительства
Тверской области
от 15.01.2021 № 22-пп

Графическое описание местоположения границ
особо охраняемой природной территории регионального значения –
государственного природного заказника
«Болото Никулинское»

Раздел 1

Сведения об объекте		
особо охраняемая природная территория регионального значения – государственный природный заказник «Болото Никулинское» (далее – объект)		
№ п/п	Характеристики объекта	Описание характеристик
1	2	3
1	Местоположение объекта	Кимрский район Тверской области
2	Площадь объекта +/- величина погрешности определения площади (P +/- Дельта P)	5 162 232 кв. м ($\pm 22\,723$ кв. м)
3	Иные характеристики объекта	-

Раздел 2

Сведения о местоположении границ объекта					
1. Система координат МСК-69, зона 3					
2. Сведения о характерных точках границ объекта					
Обозначение характерных точек границ	Координаты, м		Метод определения координат характерной точки	Средняя квадратическая погрешность положения характерной точки (Mt), м	Описание обозначения точки на местности (при наличии)
	X	Y			
1	2	3	4	5	6
1	311220.82	3190527.79	Картометрический	5.00	–

2. Сведения о характерных точках границ объекта					
Обозначение характерных точек границ	Координаты, м		Метод определения координат характерной точки	Средняя квадратическая погрешность положения характерной точки (Mt), м	Описание обозначения точки на местности (при наличии)
	X	Y			
1	2	3	4	5	6
2	311182.63	3190518.87	Картометрический	5.00	–
3	311141.93	3190564.91	Картометрический	5.00	–
4	311132.17	3190549.76	Картометрический	5.00	–
5	311105.84	3190527.69	Картометрический	5.00	–
6	311065.68	3190538.75	Картометрический	5.00	–
7	311016.16	3190507.99	Картометрический	5.00	–
8	310961.88	3190462.16	Картометрический	5.00	–
9	310947.27	3190436.94	Картометрический	5.00	–
10	310931.85	3190393.77	Картометрический	5.00	–
11	310873.55	3190354.15	Картометрический	5.00	–
12	310802.27	3190329.72	Картометрический	5.00	–
13	310712.64	3190306.68	Картометрический	5.00	–
14	310664.74	3190279.28	Картометрический	5.00	–
15	310585.61	3190223.08	Картометрический	5.00	–
16	310524.33	3190198.80	Картометрический	5.00	–
17	310436.00	3190090.79	Картометрический	5.00	–
18	310391.94	3190030.12	Картометрический	5.00	–
19	310354.62	3189964.55	Картометрический	5.00	–
20	310325.83	3189885.78	Картометрический	5.00	–
21	310287.56	3189773.53	Картометрический	5.00	–
22	310219.12	3189672.49	Картометрический	5.00	–
23	310148.41	3189576.07	Картометрический	5.00	–
24	310068.16	3189530.22	Картометрический	5.00	–

2. Сведения о характерных точках границ объекта					
Обозначение характерных точек границ	Координаты, м		Метод определения координат характерной точки	Средняя квадратическая погрешность положения характерной точки (Mt), м	Описание обозначения точки на местности (при наличии)
	X	Y			
1	2	3	4	5	6
25	309984.71	3189538.94	Картометрический	5.00	–
26	309919.61	3189546.27	Картометрический	5.00	–
27	309910.92	3189569.47	Картометрический	5.00	–
28	309892.91	3189657.53	Картометрический	5.00	–
29	309913.57	3189722.84	Картометрический	5.00	–
30	309927.72	3189778.05	Картометрический	5.00	–
31	309941.88	3189833.27	Картометрический	5.00	–
32	309956.18	3189878.48	Картометрический	5.00	–
33	309943.73	3189929.96	Картометрический	5.00	–
34	309902.90	3189984.33	Картометрический	5.00	–
35	309879.66	3190087.30	Картометрический	5.00	–
36	309863.98	3190132.06	Картометрический	5.00	–
37	309815.26	3190157.98	Картометрический	5.00	–
38	309741.34	3190186.81	Картометрический	5.00	–
39	309681.24	3190194.22	Картометрический	5.00	–
40	309588.65	3190210.39	Картометрический	5.00	–
41	309277.87	3190156.24	Картометрический	5.00	–
42	309159.71	3190147.99	Картометрический	5.00	–
43	309127.06	3190097.56	Картометрический	5.00	–
44	309069.86	3190015.14	Картометрический	5.00	–
45	309019.46	3189992.43	Картометрический	5.00	–
46	308936.90	3189942.83	Картометрический	5.00	–
47	308907.83	3189882.39	Картометрический	5.00	–

2. Сведения о характерных точках границ объекта					
Обозначение характерных точек границ	Координаты, м		Метод определения координат характерной точки	Средняя квадратическая погрешность положения характерной точки (Mt), м	Описание обозначения точки на местности (при наличии)
	X	Y			
1	2	3	4	5	6
48	308907.06	3189824.05	Картометрический	5.00	–
49	308937.56	3189791.19	Картометрический	5.00	–
50	308977.70	3189781.80	Картометрический	5.00	–
51	309020.88	3189790.80	Картометрический	5.00	–
52	309027.74	3189773.69	Картометрический	5.00	–
53	309016.93	3189722.41	Картометрический	5.00	–
54	309022.23	3189702.49	Картометрический	5.00	–
55	309073.96	3189698.28	Картометрический	5.00	–
56	309103.04	3189648.73	Картометрический	5.00	–
57	309117.98	3189652.29	Картометрический	5.00	–
58	309147.36	3189692.74	Картометрический	5.00	–
59	309178.81	3189706.55	Картометрический	5.00	–
60	309237.45	3189685.79	Картометрический	5.00	–
61	309277.35	3189691.40	Картометрический	5.00	–
62	309325.59	3189697.14	Картометрический	5.00	–
63	309342.84	3189659.07	Картометрический	5.00	–
64	309359.90	3189632.67	Картометрический	5.00	–
65	309391.99	3189604.82	Картометрический	5.00	–
66	309377.38	3189579.60	Картометрический	5.00	–
67	309373.11	3189564.87	Картометрический	5.00	–
68	309382.41	3189556.98	Картометрический	5.00	–
69	309409.29	3189563.43	Картометрический	5.00	–
70	309444.35	3189558.96	Картометрический	5.00	–

2. Сведения о характерных точках границ объекта					
Обозначение характерных точек границ	Координаты, м		Метод определения координат характерной точки	Средняя квадратическая погрешность положения характерной точки (Mt), м	Описание обозначения точки на местности (при наличии)
	X	Y			
1	2	3	4	5	6
71	309479.92	3189521.18	Картометрический	5.00	–
72	309483.79	3189486.24	Картометрический	5.00	–
73	309477.51	3189461.14	Картометрический	5.00	–
74	309459.64	3189430.87	Картометрический	5.00	–
75	309420.22	3189393.60	Картометрический	5.00	–
76	309400.77	3189358.31	Картометрический	5.00	–
77	309423.06	3189316.98	Картометрический	5.00	–
78	309424.68	3189255.23	Картометрический	5.00	–
79	309416.06	3189230.21	Картометрический	5.00	–
80	309436.23	3189218.86	Картометрический	5.00	–
81	309411.78	3189183.48	Картометрический	5.00	–
82	309352.42	3189142.58	Картометрический	5.00	–
83	309303.36	3189190.16	Картометрический	5.00	–
84	309282.22	3189264.83	Картометрический	5.00	–
85	309251.78	3189294.36	Картометрический	5.00	–
86	309225.54	3189375.62	Картометрический	5.00	–
87	309205.39	3189385.31	Картометрический	5.00	–
88	309130.19	3189399.16	Картометрический	5.00	–
89	309078.24	3189418.36	Картометрический	5.00	–
90	309041.13	3189447.79	Картометрический	5.00	–
91	309033.55	3189507.67	Картометрический	5.00	–
92	309003.49	3189512.21	Картометрический	5.00	–
93	308978.70	3189498.50	Картометрический	5.00	–

2. Сведения о характерных точках границ объекта					
Обозначение характерных точек границ	Координаты, м		Метод определения координат характерной точки	Средняя квадратическая погрешность положения характерной точки (Mt), м	Описание обозначения точки на местности (при наличии)
	X	Y			
1	2	3	4	5	6
94	308954.56	3189443.13	Картометрический	5.00	–
95	308930.03	3189412.76	Картометрический	5.00	–
96	308877.40	3189366.95	Картометрический	5.00	–
97	308890.37	3189282.16	Картометрический	5.00	–
98	308858.80	3189199.63	Картометрический	5.00	–
99	308822.11	3189169.45	Картометрический	5.00	–
100	308742.45	3189148.23	Картометрический	5.00	–
101	308703.05	3189109.30	Картометрический	5.00	–
102	308614.47	3189017.95	Картометрический	5.00	–
103	308516.72	3188981.45	Картометрический	5.00	–
104	308471.79	3188977.43	Картометрический	5.00	–
105	308426.76	3188980.07	Картометрический	5.00	–
106	308342.74	3188917.12	Картометрический	5.00	–
107	308273.76	3188851.07	Картометрический	5.00	–
108	308154.37	3188704.25	Картометрический	5.00	–
109	308147.49	3188609.15	Картометрический	5.00	–
110	308136.27	3188580.64	Картометрический	5.00	–
111	308091.77	3188548.30	Картометрический	5.00	–
112	308033.59	3188539.07	Картометрический	5.00	–
113	308009.16	3188502.04	Картометрический	5.00	–
114	307983.27	3188451.64	Картометрический	5.00	–
115	307935.96	3188385.92	Картометрический	5.00	–
116	307842.84	3188264.50	Картометрический	5.00	–

2. Сведения о характерных точках границ объекта					
Обозначение характерных точек границ	Координаты, м		Метод определения координат характерной точки	Средняя квадратическая погрешность положения характерной точки (Mt), м	Описание обозначения точки на местности (при наличии)
	X	Y			
1	2	3	4	5	6
117	307748.05	3188143.06	Картометрический	5.00	–
118	307697.27	3188117.40	Картометрический	5.00	–
119	307688.38	3188122.14	Картометрический	5.00	–
120	307714.12	3188182.53	Картометрический	5.00	–
121	307781.83	3188283.29	Картометрический	5.00	–
122	307881.39	3188473.97	Картометрический	5.00	–
123	307887.53	3188508.23	Картометрический	5.00	–
124	307866.17	3188542.90	Картометрический	5.00	–
125	307864.01	3188575.36	Картометрический	5.00	–
126	307866.84	3188607.91	Картометрический	5.00	–
127	307850.61	3188634.32	Картометрический	5.00	–
128	307812.77	3188657.08	Картометрический	5.00	–
129	307818.61	3188672.36	Картометрический	5.00	–
130	307856.70	3188699.00	Картометрический	5.00	–
131	307931.39	3188718.47	Картометрический	5.00	–
132	307984.29	3188745.95	Картометрический	5.00	–
133	308024.76	3188823.23	Картометрический	5.00	–
134	308056.65	3188917.05	Картометрический	5.00	–
135	308082.46	3188972.44	Картометрический	5.00	–
136	308189.91	3189029.08	Картометрический	5.00	–
137	308242.52	3188966.56	Картометрический	5.00	–
138	308266.62	3189025.26	Картометрический	5.00	–
139	308225.84	3189076.30	Картометрический	5.00	–

2. Сведения о характерных точках границ объекта					
Обозначение характерных точек границ	Координаты, м		Метод определения координат характерной точки	Средняя квадратическая погрешность положения характерной точки (Mt), м	Описание обозначения точки на местности (при наличии)
	X	Y			
1	2	3	4	5	6
140	308184.61	3189157.33	Картометрический	5.00	—
141	308195.30	3189220.82	Картометрический	5.00	—
142	308250.02	3189238.32	Картометрический	5.00	—
143	308378.56	3189223.63	Картометрический	5.00	—
144	308446.48	3189249.67	Картометрический	5.00	—
145	308476.01	3189280.12	Картометрический	5.00	—
146	308489.85	3189355.33	Картометрический	5.00	—
147	308536.96	3189434.38	Картометрический	5.00	—
148	308617.42	3189512.27	Картометрический	5.00	—
149	308720.15	3189658.84	Картометрический	5.00	—
150	308760.97	3189822.79	Картометрический	5.00	—
151	308745.78	3189944.21	Картометрический	5.00	—
152	308769.26	3190042.90	Картометрический	5.00	—
153	308803.45	3190095.09	Картометрический	5.00	—
154	309018.34	3190256.09	Картометрический	5.00	—
155	309109.63	3190280.64	Картометрический	5.00	—
156	309255.53	3190426.33	Картометрический	5.00	—
157	309330.70	3190427.41	Картометрический	5.00	—
158	309391.21	3190401.06	Картометрический	5.00	—
159	309448.26	3190370.16	Картометрический	5.00	—
160	309533.31	3190362.97	Картометрический	5.00	—
161	309620.99	3190414.28	Картометрический	5.00	—
162	309649.59	3190573.66	Картометрический	5.00	—

2. Сведения о характерных точках границ объекта					
Обозначение характерных точек границ	Координаты, м		Метод определения координат характерной точки	Средняя квадратическая погрешность положения характерной точки (Mt), м	Описание обозначения точки на местности (при наличии)
	X	Y			
1	2	3	4	5	6
163	309665.98	3190593.87	Картометрический	5.00	—
164	309902.31	3190784.28	Картометрический	5.00	—
165	310095.47	3191010.56	Картометрический	5.00	—
166	310150.07	3191164.45	Картометрический	5.00	—
167	310157.11	3191338.15	Картометрический	5.00	—
168	310156.99	3191436.21	Картометрический	5.00	—
169	310141.20	3191496.00	Картометрический	5.00	—
170	310138.76	3191554.29	Картометрический	5.00	—
171	310169.85	3191596.37	Картометрический	5.00	—
172	310214.62	3191611.97	Картометрический	5.00	—
173	310283.34	3191665.68	Картометрический	5.00	—
174	310347.86	3191738.74	Картометрический	5.00	—
175	310402.55	3191759.47	Картометрический	5.00	—
176	310457.73	3191743.54	Картометрический	5.00	—
177	310523.01	3191719.26	Картометрический	5.00	—
178	310584.91	3191730.28	Картометрический	5.00	—
179	310640.11	3191724.91	Картометрический	5.00	—
180	310684.39	3191687.49	Картометрический	5.00	—
181	310699.05	3191634.51	Картометрический	5.00	—
182	310762.57	3191476.92	Картометрический	5.00	—
183	310805.01	3191437.24	Картометрический	5.00	—
184	310878.28	3191428.22	Картометрический	5.00	—
185	310944.24	3191450.66	Картометрический	5.00	—

2. Сведения о характерных точках границ объекта					
Обозначение характерных точек границ	Координаты, м		Метод определения координат характерной точки	Средняя квадратическая погрешность положения характерной точки (Mt), м	Описание обозначения точки на местности (при наличии)
	X	Y			
1	2	3	4	5	6
186	310989.05	3191463.76	Картометрический	5.00	–
187	311042.03	3191487.80	Картометрический	5.00	–
188	311117.05	3191482.97	Картометрический	5.00	–
189	311170.90	3191491.96	Картометрический	5.00	–
190	311205.77	3191513.32	Картометрический	5.00	–
191	311321.77	3191620.69	Картометрический	5.00	–
192	311382.04	3191660.66	Картометрический	5.00	–
193	311445.48	3191713.17	Картометрический	5.00	–
194	311518.34	3191794.91	Картометрический	5.00	–
195	311627.55	3191912.19	Картометрический	5.00	–
196	311683.38	3191972.93	Картометрический	5.00	–
197	311772.63	3192023.11	Картометрический	5.00	–
198	311846.80	3191972.68	Картометрический	5.00	–
199	311866.42	3192000.44	Картометрический	5.00	–
200	311878.52	3192029.76	Картометрический	5.00	–
201	311910.02	3192041.02	Картометрический	5.00	–
202	311950.04	3192038.22	Картометрический	5.00	–
203	311982.41	3192046.15	Картометрический	5.00	–
204	312034.53	3192072.68	Картометрический	5.00	–
205	312074.35	3192084.88	Картометрический	5.00	–
206	312127.82	3192072.26	Картометрический	5.00	–
207	312159.62	3192061.02	Картометрический	5.00	–
208	312199.35	3192079.88	Картометрический	5.00	–

2. Сведения о характерных точках границ объекта					
Обозначение характерных точек границ	Координаты, м		Метод определения координат характерной точки	Средняя квадратическая погрешность положения характерной точки (Mt), м	Описание обозначения точки на местности (при наличии)
	X	Y			
1	2	3	4	5	6
209	312212.34	3192105.05	Картометрический	5.00	—
210	312214.27	3192147.57	Картометрический	5.00	—
211	312216.35	3192179.27	Картометрический	5.00	—
212	312236.20	3192252.03	Картометрический	5.00	—
213	312209.79	3192296.67	Картометрический	5.00	—
214	312175.37	3192317.04	Картометрический	5.00	—
215	312173.98	3192358.68	Картометрический	5.00	—
216	312207.71	3192389.97	Картометрический	5.00	—
217	312240.57	3192423.74	Картометрический	5.00	—
218	312269.16	3192465.78	Картометрический	5.00	—
219	312286.85	3192513.51	Картометрический	5.00	—
220	312290.43	3192620.22	Картометрический	5.00	—
221	312308.80	3192678.79	Картометрический	5.00	—
222	312351.38	3192733.52	Картометрический	5.00	—
223	312385.69	3192783.98	Картометрический	5.00	—
224	312414.61	3192801.03	Картометрический	5.00	—
225	312451.82	3192919.25	Картометрический	5.00	—
226	312460.82	3192994.37	Картометрический	5.00	—
227	312480.27	3193034.63	Картометрический	5.00	—
228	312479.34	3193104.61	Картометрический	5.00	—
229	312464.74	3193199.40	Картометрический	5.00	—
230	312508.69	3193276.65	Картометрический	5.00	—
231	312605.75	3193367.94	Картометрический	5.00	—

2. Сведения о характерных точках границ объекта					
Обозначение характерных точек границ	Координаты, м		Метод определения координат характерной точки	Средняя квадратическая погрешность положения характерной точки (Mt), м	Описание обозначения точки на местности (при наличии)
	X	Y			
1	2	3	4	5	6
232	312685.32	3193397.34	Картометрический	5.00	–
233	312791.36	3193440.42	Картометрический	5.00	–
234	312830.53	3193500.93	Картометрический	5.00	–
235	312831.79	3193530.95	Картометрический	5.00	–
236	312800.95	3193595.53	Картометрический	5.00	–
237	312802.90	3193698.88	Картометрический	5.00	–
238	312809.76	3193808.96	Картометрический	5.00	–
239	312828.99	3193865.88	Картометрический	5.00	–
240	312868.19	3193924.73	Картометрический	5.00	–
241	313039.55	3193940.36	Картометрический	5.00	–
242	313127.69	3193951.53	Картометрический	5.00	–
243	313316.40	3194040.71	Картометрический	5.00	–
244	313410.65	3194093.64	Картометрический	5.00	–
245	313476.20	3194049.52	Картометрический	5.00	–
246	313507.42	3193956.61	Картометрический	5.00	–
247	313597.31	3193961.14	Картометрический	5.00	–
248	313697.13	3193970.81	Картометрический	5.00	–
249	313762.06	3193973.34	Картометрический	5.00	–
250	313792.55	3193935.42	Картометрический	5.00	–
251	313773.61	3193856.84	Картометрический	5.00	–
252	313739.44	3193796.39	Картометрический	5.00	–
253	313669.95	3193760.46	Картометрический	5.00	–
254	313620.21	3193743.13	Картометрический	5.00	–

2. Сведения о характерных точках границ объекта					
Обозначение характерных точек границ	Координаты, м		Метод определения координат характерной точки	Средняя квадратическая погрешность положения характерной точки (Mt), м	Описание обозначения точки на местности (при наличии)
	X	Y			
1	2	3	4	5	6
255	313579.11	3193702.59	Картометрический	5.00	—
256	313546.20	3193672.15	Картометрический	5.00	—
257	313521.48	3193651.82	Картометрический	5.00	—
258	313471.76	3193632.83	Картометрический	5.00	—
259	313432.06	3193612.30	Картометрический	5.00	—
260	313402.54	3193576.90	Картометрический	5.00	—
261	313390.98	3193534.02	Картометрический	5.00	—
262	313417.87	3193516.88	Картометрический	5.00	—
263	313428.27	3193486.19	Картометрический	5.00	—
264	313449.58	3193449.81	Картометрический	5.00	—
265	313464.97	3193420.01	Картометрический	5.00	—
266	313466.24	3193386.70	Картометрический	5.00	—
267	313462.15	3193319.15	Картометрический	5.00	—
268	313458.04	3193252.44	Картометрический	5.00	—
269	313450.42	3193199.01	Картометрический	5.00	—
270	313451.58	3193112.36	Картометрический	5.00	—
271	313477.96	3193007.72	Картометрический	5.00	—
272	313496.28	3192945.47	Картометрический	5.00	—
273	313484.16	3192917.81	Картометрический	5.00	—
274	313461.90	3192900.02	Картометрический	5.00	—
275	313430.88	3192852.94	Картометрический	5.00	—
276	313398.89	3192753.35	Картометрический	5.00	—
277	313386.84	3192720.70	Картометрический	5.00	—

2. Сведения о характерных точках границ объекта					
Обозначение характерных точек границ	Координаты, м		Метод определения координат характерной точки	Средняя квадратическая погрешность положения характерной точки (Mt), м	Описание обозначения точки на местности (при наличии)
	X	Y			
1	2	3	4	5	6
278	313367.21	3192693.77	Картометрический	5.00	—
279	313353.35	3192671.09	Картометрический	5.00	—
280	313350.33	3192647.71	Картометрический	5.00	—
281	313343.10	3192627.62	Картометрический	5.00	—
282	313314.99	3192612.24	Картометрический	5.00	—
283	313294.17	3192611.97	Картометрический	5.00	—
284	313263.69	3192586.56	Картометрический	5.00	—
285	313229.07	3192559.43	Картометрический	5.00	—
286	313186.79	3192544.70	Картометрический	5.00	—
287	313135.95	3192547.36	Картометрический	5.00	—
288	313067.26	3192576.44	Картометрический	5.00	—
289	313044.70	3192581.97	Картометрический	5.00	—
290	313029.86	3192570.94	Картометрический	5.00	—
291	313017.66	3192549.11	Картометрический	5.00	—
292	312995.25	3192542.98	Картометрический	5.00	—
293	312946.91	3192545.66	Картометрический	5.00	—
294	312917.98	3192528.61	Картометрический	5.00	—
295	312882.03	3192538.96	Картометрический	5.00	—
296	312861.90	3192549.53	Картометрический	5.00	—
297	312847.82	3192543.51	Картометрический	5.00	—
298	312846.44	3192521.82	Картометрический	5.00	—
299	312862.84	3192478.71	Картометрический	5.00	—
300	312865.74	3192448.75	Картометрический	5.00	—

2. Сведения о характерных точках границ объекта					
Обозначение характерных точек границ	Координаты, м		Метод определения координат характерной точки	Средняя квадратическая погрешность положения характерной точки (Mt), м	Описание обозначения точки на местности (при наличии)
	X	Y			
1	2	3	4	5	6
301	312896.13	3192418.33	Картометрический	5.00	–
302	312933.59	3192419.66	Картометрический	5.00	–
303	312961.53	3192385.87	Картометрический	5.00	–
304	312979.53	3192347.78	Картометрический	5.00	–
305	312994.52	3192347.98	Картометрический	5.00	–
306	313042.07	3192341.95	Картометрический	5.00	–
307	313114.40	3192289.59	Картометрический	5.00	–
308	313122.98	3192270.54	Картометрический	5.00	–
309	313113.19	3192255.41	Картометрический	5.00	–
310	313090.73	3192253.44	Картометрический	5.00	–
311	313050.66	3192260.41	Картометрический	5.00	–
312	312983.54	3192297.01	Картометрический	5.00	–
313	312930.20	3192299.63	Картометрический	5.00	–
314	312885.45	3192282.37	Картометрический	5.00	–
315	312864.10	3192259.58	Картометрический	5.00	–
316	312841.64	3192257.62	Картометрический	5.00	–
317	312799.79	3192272.89	Картометрический	5.00	–
318	312772.21	3192280.02	Картометрический	5.00	–
319	312738.48	3192292.61	Картометрический	5.00	–
320	312693.19	3192311.91	Картометрический	5.00	–
321	312647.49	3192357.88	Картометрический	5.00	–
322	312601.90	3192397.18	Картометрический	5.00	–
323	312551.41	3192429.73	Картометрический	5.00	–

2. Сведения о характерных точках границ объекта					
Обозначение характерных точек границ	Координаты, м		Метод определения координат характерной точки	Средняя квадратическая погрешность положения характерной точки (Mt), м	Описание обозначения точки на местности (при наличии)
	X	Y			
1	2	3	4	5	6
324	312511.33	3192435.79	Картометрический	5.00	–
325	312459.99	3192415.00	Картометрический	5.00	–
326	312435.74	3192366.30	Картометрический	5.00	–
327	312430.15	3192296.22	Картометрический	5.00	–
328	312446.01	3192239.80	Картометрический	5.00	–
329	312482.84	3192228.70	Картометрический	5.00	–
330	312546.04	3192236.33	Картометрический	5.00	–
331	312572.85	3192226.74	Картометрический	5.00	–
332	312591.87	3192182.03	Картометрический	5.00	–
333	312654.35	3192127.99	Картометрический	5.00	–
334	312661.52	3192094.77	Картометрический	5.00	–
335	312645.32	3192064.53	Картометрический	5.00	–
336	312619.51	3192009.13	Картометрический	5.00	–
337	312634.84	3191987.70	Картометрический	5.00	–
338	312644.01	3191932.85	Картометрический	5.00	–
339	312623.12	3191882.53	Картометрический	5.00	–
340	312633.37	3191866.02	Картометрический	5.00	–
341	312663.28	3191871.48	Картометрический	5.00	–
342	312702.72	3191907.08	Картометрический	5.00	–
343	312747.45	3191924.43	Картометрический	5.00	–
344	312777.74	3191904.90	Картометрический	5.00	–
345	312783.81	3191834.99	Картометрический	5.00	–
346	312771.07	3191796.47	Картометрический	5.00	–

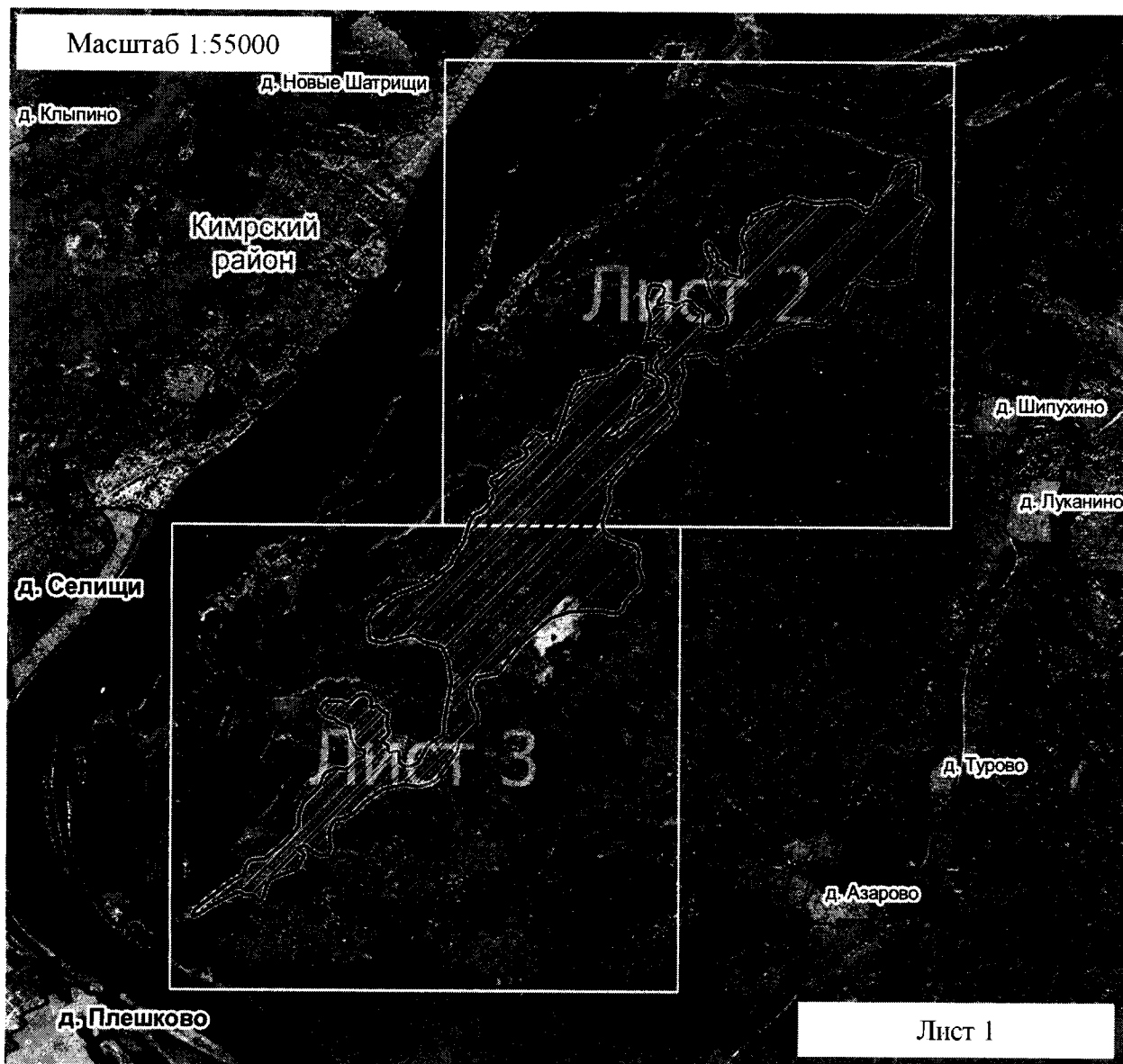
2. Сведения о характерных точках границ объекта					
Обозначение характерных точек границ	Координаты, м		Метод определения координат характерной точки	Средняя квадратическая погрешность положения характерной точки (Mt), м	Описание обозначения точки на местности (при наличии)
	X	Y			
1	2	3	4	5	6
347	312724.50	3191790.75	Картометрический	5.00	—
348	312701.36	3191778.73	Картометрический	5.00	—
349	312629.70	3191779.30	Картометрический	5.00	—
350	312549.37	3191801.40	Картометрический	5.00	—
351	312454.34	3191804.95	Картометрический	5.00	—
352	312369.71	3191781.99	Картометрический	5.00	—
353	312348.05	3191781.65	Картометрический	5.00	—
354	312363.84	3191838.56	Картометрический	5.00	—
355	312344.83	3191883.27	Картометрический	5.00	—
356	312342.85	3191903.24	Картометрический	5.00	—
357	312357.57	3191921.79	Картометрический	5.00	—
358	312328.76	3191953.02	Картометрический	5.00	—
359	312288.70	3191950.10	Картометрический	5.00	—
360	312269.17	3191927.11	Картометрический	5.00	—
361	312254.71	3191891.89	Картометрический	5.00	—
362	312233.23	3191879.89	Картометрический	5.00	—
363	312189.66	3191895.89	Картометрический	5.00	—
364	312163.47	3191865.49	Картометрический	5.00	—
365	312130.33	3191853.32	Картометрический	5.00	—
366	312074.94	3191879.13	Картометрический	5.00	—
367	312044.14	3191931.99	Картометрический	5.00	—
368	311978.84	3191952.66	Картометрический	5.00	—
369	311922.35	3191941.79	Картометрический	5.00	—

2. Сведения о характерных точках границ объекта					
Обозначение характерных точек границ	Координаты, м		Метод определения координат характерной точки	Средняя квадратическая погрешность положения характерной точки (Mt), м	Описание обозначения точки на местности (при наличии)
	X	Y			
1	2	3	4	5	6
370	311874.55	3191907.73	Картометрический	5.00	–
371	311803.98	3191836.65	Картометрический	5.00	–
372	311750.03	3191769.16	Картометрический	5.00	–
373	311711.04	3191703.57	Картометрический	5.00	–
374	311668.64	3191642.92	Картометрический	5.00	–
375	311609.33	3191598.68	Картометрический	5.00	–
376	311558.26	3191518.38	Картометрический	5.00	–
377	311544.34	3191448.17	Картометрический	5.00	–
378	311562.64	3191450.12	Картометрический	5.00	–
379	311598.65	3191492.33	Картометрический	5.00	–
380	311637.79	3191547.93	Картометрический	5.00	–
381	311670.60	3191581.76	Картометрический	5.00	–
382	311717.21	3191627.00	Картометрический	5.00	–
383	311764.89	3191669.39	Картометрический	5.00	–
384	311791.41	3191678.13	Картометрический	5.00	–
385	311856.21	3191690.79	Картометрический	5.00	–
386	311879.02	3191724.47	Картометрический	5.00	–
387	311900.45	3191739.80	Картометрический	5.00	–
388	311933.36	3191766.97	Картометрический	5.00	–
389	311963.42	3191762.43	Картометрический	5.00	–
390	311987.01	3191839.41	Картометрический	5.00	–
391	312018.71	3191851.61	Картометрический	5.00	–
392	312046.00	3191810.36	Картометрический	5.00	–



2. Сведения о характерных точках границ объекта					
Обозначение характерных точек границ	Координаты, м		Метод определения координат характерной точки	Средняя квадратическая погрешность положения характерной точки (Mt), м	Описание обозначения точки на местности (при наличии)
	X	Y			
1	2	3	4	5	6
393	312064.99	3191767.32	Картометрический	5.00	—
394	312124.79	3191779.90	Картометрический	5.00	—
395	312189.68	3191785.90	Картометрический	5.00	—
396	312181.31	3191758.68	Картометрический	5.00	—
397	312187.42	3191715.86	Картометрический	5.00	—
398	312199.90	3191662.73	Картометрический	5.00	—
399	312195.29	3191637.66	Картометрический	5.00	—
400	312165.94	3191595.54	Картометрический	5.00	—
401	312116.47	3191561.45	Картометрический	5.00	—
402	312052.95	3191465.49	Картометрический	5.00	—
403	312013.93	3191293.23	Картометрический	5.00	—
404	311970.23	3191209.23	Картометрический	5.00	—
405	311900.80	3191173.17	Картометрический	5.00	—
406	311776.49	3191129.60	Картометрический	5.00	—
407	311668.69	3191096.29	Картометрический	5.00	—
408	311522.95	3191037.39	Картометрический	5.00	—
409	311510.08	3191007.19	Картометрический	5.00	—
410	311536.94	3190994.27	Картометрический	5.00	—
411	311583.41	3191006.65	Картометрический	5.00	—
412	311580.36	3190988.27	Картометрический	5.00	—
413	311552.88	3190932.85	Картометрический	5.00	—
414	311580.10	3190896.61	Картометрический	5.00	—
415	311585.32	3190881.69	Картометрический	5.00	—

2. Сведения о характерных точках границ объекта					
Обозначение характерных точек границ	Координаты, м		Метод определения координат характерной точки	Средняя квадратическая погрешность положения характерной точки (Mt), м	Описание обозначения точки на местности (при наличии)
	X	Y			
1	2	3	4	5	6
416	311547.47	3190851.11	Картометрический	5.00	–
417	311501.64	3190797.08	Картометрический	5.00	–
418	311466.93	3190778.21	Картометрический	5.00	–
419	311443.23	3190802.85	Картометрический	5.00	–
420	311413.04	3190815.72	Картометрический	5.00	–
421	311378.51	3190785.19	Картометрический	5.00	–
422	311357.47	3190744.87	Картометрический	5.00	–
423	311333.32	3190689.50	Картометрический	5.00	–
424	311290.85	3190633.86	Картометрический	5.00	–
425	311245.04	3190578.16	Картометрический	5.00	–
1	311220.82	3190527.79	Картометрический	5.00	–
3. Сведения о характерных точках части (частей) границы объекта					
Обозначение характерных точек части границы	Координаты, м		Метод определения координат характерной точки	Средняя квадратическая погрешность положения характерной точки (Mt), м	Описание обозначения точки на местности (при наличии)
	X	Y			
1	2	3	4	5	6
-	-	-	-	-	-

План границ объекта




Используемые условные знаки и обозначения:



- ²⁴ характерная точка границы объекта
-  территория объекта
-  населенные пункты


Лист 2

д. Новые Шатрищи





Используемые условные знаки и обозначения:

- ²⁴ характерная точка границы объекта
-  территория объекта
-  населенные пункты



Используемые условные знаки и обозначения:

- 24 характерная точка границы объекта
-  территория объекта
-  населенные пункты

Примечание. Документ с подписью и оттиском печати (при наличии) лица, составившего описание местоположения границ объекта, предоставляется в орган, осуществляющий государственный кадастровый учет и государственную регистрацию прав.