



## ПРАВИТЕЛЬСТВО ТВЕРСКОЙ ОБЛАСТИ

### ПОСТАНОВЛЕНИЕ

15.01.2021

№ 18-пп

г. Тверь

**Об утверждении графического описания  
местоположения границ особо охраняемой  
природной территории регионального значения –  
государственного природного заказника  
«Болото Зареченское»**

В соответствии с Федеральным законом от 14.03.1995 № 33-ФЗ «Об особо охраняемых природных территориях», законом Тверской области от 08.12.2010 № 108-ЗО «Об особо охраняемых природных территориях в Тверской области», с учетом решения Комиссии при Правительстве Тверской области по вопросам организации и функционирования особо охраняемых природных территорий от 01.10.2020 № 5 Правительство Тверской области постановляет:

1. Утвердить графическое описание местоположения границ особо охраняемой природной территории регионального значения – государственного природного заказника «Болото Зареченское» (прилагается).

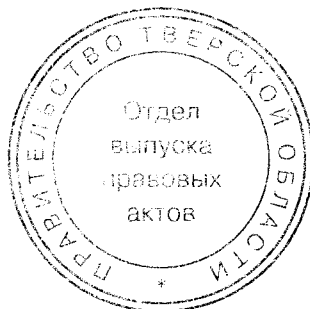
2. Министерству природных ресурсов и экологии Тверской области направить в орган, осуществляющий государственный кадастровый учет и государственную регистрацию прав, комплект документов, необходимый для внесения сведений о границах особо охраняемой природной территории регионального значения, указанной в пункте 1 настоящего постановления, в установленном порядке.

3. Контроль за исполнением настоящего постановления возложить на заместителя Председателя Правительства Тверской области, курирующего вопросы экологии.

Отчет об исполнении представить в трехмесячный срок со дня вступления в силу настоящего постановления.

4. Настоящее постановление вступает в силу со дня его официального опубликования.

**Губернатор  
Тверской области**



**И.М. Руденя**

Приложение  
к постановлению Правительства  
Тверской области  
от 15.01.2021 № 18-пп

Графическое описание местоположения границ  
особо охраняемой природной территории регионального значения –  
государственного природного заказника «Болото Зареченское»

Раздел 1

Сведения об объекте		
особо охраняемая природная территория регионального значения – государственный природный заказник «Болото Зареченское» (далее – объект)		
№ п/п	Характеристики объекта	Описание характеристик
1	2	3
1	Местоположение объекта	Сандовский муниципальный округ Тверской области
2	Площадь объекта +/- величина погрешности определения площади (P +/- Дельта P)	5 100 483 кв. м ( $\pm$ 23 042 кв. м)
3	Иные характеристики объекта	-

Раздел 2

Сведения о местоположении границ объекта					
1. Система координат МСК-69, зона 2					
2. Сведения о характерных точках границ объекта					
Обозначение характерных точек границ	Координаты, м		Метод определения координат характерной точки	Средняя квадратическая погрешность положения характерной точки (Mt), м	Описание обозначения точки на местности (при наличии)
	X	Y			
1	2	3	4	5	6
1	460838.03	2287588.82	Картометрический	5.00	–
2	461295.72	2287475.22	Картометрический	5.00	–


2. Сведения о характерных точках границ объекта					
Обозначение характерных точек границ	Координаты, м		Метод определения координат характерной точки	Средняя квадратическая погрешность положения характерной точки (Mt), м	Описание обозначения точки на местности (при наличии)
	X	Y			
1	2	3	4	5	6
3	461481.68	2287365.41	Картометрический	5.00	–
4	461528.00	2287276.18	Картометрический	5.00	–
5	461545.89	2287241.99	Картометрический	5.00	–
6	461536.75	2286854.71	Картометрический	5.00	–
7	461417.47	2286557.75	Картометрический	5.00	–
8	461360.16	2286415.32	Картометрический	5.00	–
9	461120.24	2286317.78	Картометрический	5.00	–
10	461012.17	2286177.88	Картометрический	5.00	–
11	460814.61	2286207.00	Картометрический	5.00	–
12	460503.53	2286077.24	Картометрический	5.00	–
13	460466.67	2285974.89	Картометрический	5.00	–
14	460662.01	2285892.95	Картометрический	5.00	–
15	460752.30	2285855.08	Картометрический	5.00	–
16	460616.23	2285536.55	Картометрический	5.00	–
17	460387.31	2285363.77	Картометрический	5.00	–
18	460296.88	2285186.72	Картометрический	5.00	–
19	460326.42	2284936.69	Картометрический	5.00	–
20	460145.45	2284925.46	Картометрический	5.00	–
21	459935.92	2284916.59	Картометрический	5.00	–
22	459778.27	2284910.45	Картометрический	5.00	–
23	459649.15	2284905.14	Картометрический	5.00	–
24	459586.74	2284905.66	Картометрический	5.00	–
25	459528.48	2285140.03	Картометрический	5.00	–

2. Сведения о характерных точках границ объекта					
Обозначение характерных точек границ	Координаты, м		Метод определения координат характерной точки	Средняя квадратическая погрешность положения характерной точки (Mt), м	Описание обозначения точки на местности (при наличии)
	X	Y			
1	2	3	4	5	6
26	459376.70	2285323.30	Картометрический	5.00	—
27	459263.08	2285515.80	Картометрический	5.00	—
28	459031.30	2285501.79	Картометрический	5.00	—
29	458852.46	2285494.78	Картометрический	5.00	—
30	458694.74	2285484.42	Картометрический	5.00	—
31	458306.77	2285798.86	Картометрический	5.00	—
32	457982.10	2286340.71	Картометрический	5.00	—
33	458004.46	2287047.76	Картометрический	5.00	—
34	458088.99	2287041.62	Картометрический	5.00	—
35	458240.91	2287105.72	Картометрический	5.00	—
36	458384.65	2287098.99	Картометрический	5.00	—
37	458525.17	2287088.06	Картометрический	5.00	—
38	458620.30	2287083.93	Картометрический	5.00	—
39	458633.96	2286980.07	Картометрический	5.00	—
40	458817.94	2286978.24	Картометрический	5.00	—
41	458986.42	2286913.04	Картометрический	5.00	—
42	459093.68	2286964.34	Картометрический	5.00	—
43	459151.18	2286991.84	Картометрический	5.00	—
44	459294.90	2287057.13	Картометрический	5.00	—
45	459340.35	2287077.78	Картометрический	5.00	—
46	459506.24	2286415.62	Картометрический	5.00	—
47	459991.29	2286415.83	Картометрический	5.00	—
48	460004.92	2286494.14	Картометрический	5.00	—





## Раздел 4

## План границ объекта



Используемые условные знаки и обозначения:

- 24 характерная точка границы объекта
-  территория объекта
-  населенные пункты

Примечание. Документ с подписью и оттиском печати (при наличии) лица, составившего описание местоположения границ объекта, предоставляется в орган, осуществляющий государственный кадастровый учет и государственную регистрацию прав.