



ПРАВИТЕЛЬСТВО ТВЕРСКОЙ ОБЛАСТИ

ПОСТАНОВЛЕНИЕ

15.01.2021

№ 20-пп

г. Тверь

**Об утверждении графического описания
местоположения границ особо охраняемой
природной территории регионального значения –
государственного природного заказника
«Болото Максимовское»**

В соответствии с Федеральным законом от 14.03.1995 № 33-ФЗ «Об особо охраняемых природных территориях», законом Тверской области от 08.12.2010 № 108-ЗО «Об особо охраняемых природных территориях в Тверской области», с учетом решения Комиссии при Правительстве Тверской области по вопросам организации и функционирования особо охраняемых природных территорий от 01.10.2020 № 5 Правительство Тверской области постановляет:

1. Утвердить графическое описание местоположения границ особо охраняемой природной территории регионального значения – государственного природного заказника «Болото Максимовское» (прилагается).

2. Министерству природных ресурсов и экологии Тверской области направить в орган, осуществляющий государственный кадастровый учет и государственную регистрацию прав, комплект документов, необходимый для внесения сведений о границах особо охраняемой природной территории регионального значения, указанной в пункте 1 настоящего постановления, в установленном порядке.

3. Контроль за исполнением настоящего постановления возложить на заместителя Председателя Правительства Тверской области, курирующего вопросы экологии.

Отчет об исполнении представить в трехмесячный срок со дня вступления в силу настоящего постановления.

4. Настоящее постановление вступает в силу со дня его официального опубликования.

**Губернатор
Тверской области**



И.М. Руденя

Приложение
к постановлению Правительства
Тверской области
от 15.01.2021 № 20-пп

Графическое описание местоположения границ
особо охраняемой природной территории регионального значения –
государственного природного заказника «Болото Максимовское»

Раздел 1

Сведения об объекте		
особо охраняемая природная территория регионального значения – государственный природный заказник «Болото Максимовское» (далее – объект)		
№ п/п	Характеристики объекта	Описание характеристик
1	2	3
1	Местоположение объекта	Удомельский городской округ Тверской области
2	Площадь объекта +/- величина погрешности определения площади (P +/- Дельта P)	2 362 918 кв. м (\pm 16 489 кв. м)
3	Иные характеристики объекта	-

Раздел 2


Сведения о местоположении границ объекта					
1. Система координат МСК-69, зона 2					
2. Сведения о характерных точках границ объекта					
Обозначение характерных точек границ	Координаты, м		Метод определения координат характерной точки	Средняя квадратическая погрешность положения характерной точки (Mt), м	Описание обозначения точки на местности (при наличии)
	X	Y			
1	2	3	4	5	6
1	426521.66	2199876.44	Картометрический	5.00	–
2	426542.91	2199706.44	Картометрический	5.00	–

2. Сведения о характерных точках границ объекта					
Обозначение характерных точек границ	Координаты, м		Метод определения координат характерной точки	Средняя квадратическая погрешность положения характерной точки (Mt), м	Описание обозначения точки на местности (при наличии)
	X	Y			
1	2	3	4	5	6
3	426568.71	2199506.08	Картометрический	5.00	–
4	426497.37	2199320.14	Картометрический	5.00	–
5	426457.15	2199275.36	Картометрический	5.00	–
6	426397.57	2199270.81	Картометрический	5.00	–
7	426303.47	2199273.84	Картометрический	5.00	–
8	426281.62	2199285.16	Картометрический	5.00	–
9	426217.84	2199313.81	Картометрический	5.00	–
10	425751.08	2199365.82	Картометрический	5.00	–
11	425468.22	2198845.90	Картометрический	5.00	–
12	425536.86	2198767.57	Картометрический	5.00	–
13	425381.83	2198471.00	Картометрический	5.00	–
14	425445.25	2198429.96	Картометрический	5.00	–
15	425418.72	2198313.19	Картометрический	5.00	–
16	425855.60	2198018.04	Картометрический	5.00	–
17	425867.10	2198008.17	Картометрический	5.00	–
18	425879.56	2197995.78	Картометрический	5.00	–
19	425903.34	2197981.29	Картометрический	5.00	–
20	425938.12	2197965.36	Картометрический	5.00	–
21	425950.54	2197962.33	Картометрический	5.00	–
22	426035.57	2197904.34	Картометрический	5.00	–
23	426073.61	2197935.75	Картометрический	5.00	–
24	426085.47	2197938.75	Картометрический	5.00	–
25	426101.30	2197950.45	Картометрический	5.00	–




2. Сведения о характерных точках границ объекта					
Обозначение характерных точек границ	Координаты, м		Метод определения координат характерной точки	Средняя квадратическая погрешность положения характерной точки (Mt), м	Описание обозначения точки на местности (при наличии)
	X	Y			
1	2	3	4	5	6
26	426138.84	2197997.46	Картометрический	5.00	–
27	426154.43	2198011.62	Картометрический	5.00	–
28	426282.30	2198151.90	Картометрический	5.00	–
29	426430.36	2198304.04	Картометрический	5.00	–
30	426534.63	2198518.43	Картометрический	5.00	–
31	426590.97	2198643.59	Картометрический	5.00	–
32	426623.08	2198797.41	Картометрический	5.00	–
33	426678.19	2198885.06	Картометрический	5.00	–
34	426728.78	2198926.62	Картометрический	5.00	–
35	426796.74	2198941.13	Картометрический	5.00	–
36	426861.74	2198921.51	Картометрический	5.00	–
37	426945.47	2198902.13	Картометрический	5.00	–
38	426928.51	2199029.75	Картометрический	5.00	–
39	427002.81	2199081.84	Картометрический	5.00	–
40	427045.46	2199257.80	Картометрический	5.00	–
41	426995.80	2200092.78	Картометрический	5.00	–
42	427016.14	2200234.53	Картометрический	5.00	–
43	426617.36	2200716.88	Картометрический	5.00	–
44	426447.23	2200759.67	Картометрический	5.00	–
45	426274.04	2200713.13	Картометрический	5.00	–
46	426187.20	2200516.86	Картометрический	5.00	–
47	426119.22	2200428.18	Картометрический	5.00	–
48	425975.91	2200426.55	Картометрический	5.00	–

Раздел 4

План границ объекта



Используемые условные знаки и обозначения:

- ²⁴ характерная точка границы объекта
-  территория объекта
-  границы административно-территориального деления
-  населенные пункты

Примечание. Документ с подписью и оттиском печати (при наличии) лица, составившего описание местоположения границ объекта, предоставляется в орган, осуществляющий государственный кадастровый учет и государственную регистрацию прав.