



## ПРАВИТЕЛЬСТВО ТВЕРСКОЙ ОБЛАСТИ

### ПОСТАНОВЛЕНИЕ

15.01.2021

№ 14-пп

г. Тверь

#### **Об утверждении графического описания местоположения границ особо охраняемой природной территории регионального значения – государственного природного заказника «Болото Гарусовское»**

В соответствии с Федеральным законом от 14.03.1995 № 33-ФЗ «Об особо охраняемых природных территориях», законом Тверской области от 08.12.2010 № 108-ЗО «Об особо охраняемых природных территориях в Тверской области», с учетом решения Комиссии при Правительстве Тверской области по вопросам организации и функционирования особо охраняемых природных территорий от 01.10.2020 № 5 Правительство Тверской области постановляет:

1. Утвердить графическое описание местоположения границ особо охраняемой природной территории регионального значения – государственного природного заказника «Болото Гарусовское» (прилагается).

2. Министерству природных ресурсов и экологии Тверской области направить в орган, осуществляющий государственный кадастровый учет и государственную регистрацию прав, комплект документов, необходимый для внесения сведений о границах особо охраняемой природной территории регионального значения, указанной в пункте 1 настоящего постановления, в установленном порядке.

3. Контроль за исполнением настоящего постановления возложить на заместителя Председателя Правительства Тверской области, курирующего вопросы экологии.

Отчет об исполнении представить в трехмесячный срок со дня вступления в силу настоящего постановления.

4. Настоящее постановление вступает в силу со дня его официального опубликования.

**Губернатор  
Тверской области**



**И.М. Руденя**

Приложение  
к постановлению Правительства  
Тверской области  
от 15.01.2021 № 14-пп

Графическое описание местоположения границ  
особо охраняемой природной территории регионального значения –  
государственного природного заказника  
«Болото Гарусовское»

## Раздел 1

Сведения об объекте		
особо охраняемая природная территория регионального значения – государственный природный заказник «Болото Гарусовское» (далее – объект)		
№ п/п	Характеристики объекта	Описание характеристик
1	2	3
1	Местоположение объекта	Максатихинский район Тверской области
2	Площадь объекта +/- величина погрешности определения площади (P +/- Дельта P)	15 500 809 кв. м ( $\pm$ 41 358 кв. м)
3	Иные характеристики объекта	-

## Раздел 2

Сведения о местоположении границ объекта					
1. Система координат МСК-69, зона 2					
2. Сведения о характерных точках границ объекта					
Обозначение характерных точек границ	Координаты, м		Метод определения координат характерной точки	Средняя квадратическая погрешность положения характерной точки (Mt), м	Описание обозначения точки на местности (при наличии)
	X	Y			
1	2	3	4	5	6
1	390969.85	2258565.67	Картометрический	5.00	–

2. Сведения о характерных точках границ объекта					
Обозначение характерных точек границ	Координаты, м		Метод определения координат характерной точки	Средняя квадратическая погрешность положения характерной точки (Mt), м	Описание обозначения точки на местности (при наличии)
	X	Y			
1	2	3	4	5	6
2	390813.39	2257625.37	Картометрический	5.00	–
3	390787.15	2257419.47	Картометрический	5.00	–
4	390903.85	2257262.35	Картометрический	5.00	–
5	390809.57	2256999.62	Картометрический	5.00	–
6	391101.40	2256924.26	Картометрический	5.00	–
7	390978.71	2256763.34	Картометрический	5.00	–
8	391017.47	2256710.15	Картометрический	5.00	–
9	390915.31	2256590.78	Картометрический	5.00	–
10	390798.80	2256467.13	Картометрический	5.00	–
11	390741.73	2256437.81	Картометрический	5.00	–
12	390673.84	2256444.15	Картометрический	5.00	–
13	390203.17	2255920.95	Картометрический	5.00	–
14	390163.20	2255773.68	Картометрический	5.00	–
15	390238.22	2254605.83	Картометрический	5.00	–
16	387194.34	2254480.07	Картометрический	5.00	–
17	387167.18	2254304.81	Картометрический	5.00	–
18	387362.32	2254235.46	Картометрический	5.00	–
19	387358.98	2254185.78	Картометрический	5.00	–
20	387151.52	2254115.75	Картометрический	5.00	–
21	387282.34	2253931.99	Картометрический	5.00	–
22	387228.04	2253881.15	Картометрический	5.00	–
23	387208.85	2253839.92	Картометрический	5.00	–
24	387196.11	2253789.16	Картометрический	5.00	–


2. Сведения о характерных точках границ объекта					
Обозначение характерных точек границ	Координаты, м		Метод определения координат характерной точки	Средняя квадратическая погрешность положения характерной точки (Mt), м	Описание обозначения точки на местности (при наличии)
	X	Y			
1	2	3	4	5	6
25	387192.86	2253760.62	Картометрический	5.00	–
26	387030.15	2253798.46	Картометрический	5.00	–
27	386956.72	2253630.35	Картометрический	5.00	–
28	387010.92	2253576.47	Картометрический	5.00	–
29	387093.87	2253541.70	Картометрический	5.00	–
30	387170.48	2253516.40	Картометрический	5.00	–
31	387218.27	2253513.26	Картометрический	5.00	–
32	387317.19	2253538.73	Картометрический	5.00	–
33	387393.76	2253586.38	Картометрический	5.00	–
34	387408.49	2253370.91	Картометрический	5.00	–
35	387413.34	2252969.54	Картометрический	5.00	–
36	387057.25	2253140.80	Картометрический	5.00	–
37	387036.07	2253048.13	Картометрический	5.00	–
38	387007.07	2252912.15	Картометрический	5.00	–
39	386971.40	2252800.99	Картометрический	5.00	–
40	386899.40	2252486.97	Картометрический	5.00	–
41	386842.04	2252300.34	Картометрический	5.00	–
42	386806.57	2252226.36	Картометрический	5.00	–
43	386692.34	2252011.78	Картометрический	5.00	–
44	386855.31	2251883.57	Картометрический	5.00	–
45	386980.92	2251755.36	Картометрический	5.00	–
46	387040.15	2251688.65	Картометрический	5.00	–
47	386998.61	2251611.57	Картометрический	5.00	–

2. Сведения о характерных точках границ объекта					
Обозначение характерных точек границ	Координаты, м		Метод определения координат характерной точки	Средняя квадратическая погрешность положения характерной точки (Mt), м	Описание обозначения точки на местности (при наличии)
	X	Y			
1	2	3	4	5	6
48	386973.68	2251511.56	Картометрический	5.00	—
49	386934.22	2251424.06	Картометрический	5.00	—
50	386892.68	2251365.73	Картометрический	5.00	—
51	386878.14	2251280.31	Картометрический	5.00	—
52	386836.60	2251209.48	Картометрический	5.00	—
53	386621.18	2250806.71	Картометрический	5.00	—
54	386282.13	2250459.00	Картометрический	5.00	—
55	385887.92	2251111.37	Картометрический	5.00	—
56	386069.58	2252317.80	Картометрический	5.00	—
57	386020.38	2252615.37	Картометрический	5.00	—
58	386400.45	2253824.03	Картометрический	5.00	—
59	386350.91	2254098.58	Картометрический	5.00	—
60	386003.90	2253749.40	Картометрический	5.00	—
61	385933.13	2255100.13	Картометрический	5.00	—
62	385913.32	2255697.35	Картометрический	5.00	—
63	386992.99	2255761.20	Картометрический	5.00	—
64	386976.64	2256648.86	Картометрический	5.00	—
65	387867.04	2257095.59	Картометрический	5.00	—
66	388532.12	2257448.95	Картометрический	5.00	—
67	389870.82	2258076.33	Картометрический	5.00	—
68	390224.12	2257808.48	Картометрический	5.00	—
69	390255.91	2257808.44	Картометрический	5.00	—
70	390718.53	2258320.91	Картометрический	5.00	—






## Раздел 4

## План границ объекта



Используемые условные знаки и обозначения:

- <sup>24</sup> характерная точка границы объекта
-  территория объекта
-  границы административно-территориального деления
-  населенные пункты

Примечание. Документ с подписью и оттиском печати (при наличии) лица, составившего описание местоположения границ объекта, предоставляется в орган, осуществляющий государственный кадастровый учет и государственную регистрацию прав.