



## ПРАВИТЕЛЬСТВО ТВЕРСКОЙ ОБЛАСТИ

### ПОСТАНОВЛЕНИЕ

25.01.2021

№ 34-пп

г. Тверь

#### **Об утверждении графического описания местоположения границ особо охраняемой природной территории регионального значения – государственного природного заказника «Болото Чембровское»**

В соответствии с Федеральным законом от 14.03.1995 № 33-ФЗ «Об особо охраняемых природных территориях», законом Тверской области от 08.12.2010 № 108-ЗО «Об особо охраняемых природных территориях в Тверской области», с учетом решения Комиссии при Правительстве Тверской области по вопросам организации и функционирования особо охраняемых природных территорий от 01.10.2020 № 5 Правительство Тверской области постановляет:

1. Утвердить графическое описание местоположения границ особо охраняемой природной территории регионального значения – государственного природного заказника «Болото Чембровское» (прилагается).

2. Министерству природных ресурсов и экологии Тверской области направить в орган, осуществляющий государственный кадастровый учет и государственную регистрацию прав, комплект документов, необходимый для внесения сведений о границах особо охраняемой природной территории регионального значения, указанной в пункте 1 настоящего постановления, в установленном порядке.

3. Контроль за исполнением настоящего постановления возложить на заместителя Председателя Правительства Тверской области, курирующего вопросы экологии.

Отчет об исполнении представить в трехмесячный срок со дня вступления в силу настоящего постановления.

4. Настоящее постановление вступает в силу со дня его официального опубликования.

**Губернатор  
Тверской области**



**И.М. Руденя**

Приложение  
к постановлению Правительства  
Тверской области  
от 25.01.2021 № 34-пп

Графическое описание местоположения границ  
особо охраняемой природной территории регионального значения –  
государственного природного заказника  
«Болото Чембровское»

Раздел 1

Сведения об объекте		
особо охраняемая природная территория регионального значения – государственный природный заказник «Болото Чембровское» (далее – объект)		
№ п/п	Характеристики объекта	Описание характеристик
1	2	3
1	Местоположение объекта	Весьегонский муниципальный округ Тверской области
2	Площадь объекта +/- величина погрешности определения площади (Р +/- Дельта Р)	22 612 616 кв. м ( $\pm$ 47 705 кв. м)
3	Иные характеристики объекта	-

Раздел 2

Сведения о местоположении границ объекта					
1. Система координат МСК-69, зона 3					
2. Сведения о характерных точках границ объекта					
Обозначение характерных точек границ	Координаты, м		Метод определения координат характерной точки	Средняя квадратическая погрешность положения характерной точки (Mt), м	Описание обозначения точки на местности (при наличии)
	X	Y			
1	2	3	4	5	6
1	482559.27	3187132.95	Картометрический	5.00	–


2. Сведения о характерных точках границ объекта					
Обозначение характерных точек границ	Координаты, м		Метод определения координат характерной точки	Средняя квадратическая погрешность положения характерной точки (Mt), м	Описание обозначения точки на местности (при наличии)
	X	Y			
1	2	3	4	5	6
2	482554.96	3186138.80	Картометрический	5.00	–
3	483562.48	3186167.74	Картометрический	5.00	–
4	484089.78	3185825.89	Картометрический	5.00	–
5	484542.20	3185372.90	Картометрический	5.00	–
6	484576.12	3185067.58	Картометрический	5.00	–
7	484934.54	3185027.36	Картометрический	5.00	–
8	485577.90	3184721.21	Картометрический	5.00	–
9	485579.32	3184485.34	Картометрический	5.00	–
10	485581.49	3183804.72	Картометрический	5.00	–
11	484338.18	3183744.95	Картометрический	5.00	–
12	484321.43	3184605.48	Картометрический	5.00	–
13	484088.57	3184612.62	Картометрический	5.00	–
14	483995.24	3184667.01	Картометрический	5.00	–
15	483717.80	3184555.28	Картометрический	5.00	–
16	483470.79	3184440.96	Картометрический	5.00	–
17	483172.93	3184303.10	Картометрический	5.00	–
18	482895.53	3184174.71	Картометрический	5.00	–
19	483381.57	3183631.56	Картометрический	5.00	–
20	483453.10	3183562.57	Картометрический	5.00	–
21	483695.35	3183280.90	Картометрический	5.00	–
22	484123.02	3182802.96	Картометрический	5.00	–
23	484598.42	3182272.95	Картометрический	5.00	–
24	484593.83	3182080.62	Картометрический	5.00	–

2. Сведения о характерных точках границ объекта					
Обозначение характерных точек границ	Координаты, м		Метод определения координат характерной точки	Средняя квадратическая погрешность положения характерной точки (Mt), м	Описание обозначения точки на местности (при наличии)
	X	Y			
1	2	3	4	5	6
25	484587.97	3181560.90	Картометрический	5.00	—
26	482831.15	3181633.38	Картометрический	5.00	—
27	481753.35	3181675.92	Картометрический	5.00	—
28	480560.57	3181726.23	Картометрический	5.00	—
29	480554.29	3181870.38	Картометрический	5.00	—
30	480522.54	3182639.19	Картометрический	5.00	—
31	480373.80	3182661.62	Картометрический	5.00	—
32	480345.31	3182752.60	Картометрический	5.00	—
33	480231.44	3182792.69	Картометрический	5.00	—
34	480229.05	3182870.49	Картометрический	5.00	—
35	480106.85	3182970.99	Картометрический	5.00	—
36	479878.82	3182996.65	Картометрический	5.00	—
37	479803.80	3183157.91	Картометрический	5.00	—
38	479842.63	3183250.30	Картометрический	5.00	—
39	479803.90	3183278.07	Картометрический	5.00	—
40	479676.20	3183537.87	Картометрический	5.00	—
41	479612.36	3183667.77	Картометрический	5.00	—
42	479633.00	3183769.51	Картометрический	5.00	—
43	479635.60	3183853.78	Картометрический	5.00	—
44	479612.73	3184034.58	Картометрический	5.00	—
45	479664.96	3184144.18	Картометрический	5.00	—
46	479514.77	3184283.47	Картометрический	5.00	—
47	479513.56	3184483.16	Картометрический	5.00	—



2. Сведения о характерных точках границ объекта					
Обозначение характерных точек границ	Координаты, м		Метод определения координат характерной точки	Средняя квадратическая погрешность положения характерной точки (Mt), м	Описание обозначения точки на местности (при наличии)
	X	Y			
1	2	3	4	5	6
48	479413.54	3184557.30	Картометрический	5.00	–
49	479347.54	3184666.02	Картометрический	5.00	–
50	479272.40	3184743.46	Картометрический	5.00	–
51	479271.62	3184871.39	Картометрический	5.00	–
52	479308.58	3184934.07	Картометрический	5.00	–
53	479242.79	3185008.47	Картометрический	5.00	–
54	479232.70	3185133.20	Картометрический	5.00	–
55	479176.07	3185235.75	Картометрический	5.00	–
56	479217.53	3185319.23	Картометрический	5.00	–
57	479271.46	3185419.03	Картометрический	5.00	–
58	479317.07	3185584.86	Картометрический	5.00	–
59	479304.46	3185654.00	Картометрический	5.00	–
60	479325.30	3185733.82	Картометрический	5.00	–
61	479273.35	3185822.45	Картометрический	5.00	–
62	479246.81	3185959.37	Картометрический	5.00	–
63	479233.91	3186085.08	Картометрический	5.00	–
64	480398.87	3186087.62	Картометрический	5.00	–
65	480387.20	3186803.50	Картометрический	5.00	–
66	480371.60	3187304.62	Картометрический	5.00	–
67	481023.06	3186973.97	Картометрический	5.00	–
68	481143.98	3186989.56	Картометрический	5.00	–
69	481159.90	3187036.79	Картометрический	5.00	–
70	481166.43	3187094.75	Картометрический	5.00	–



## План границ объекта



Используемые условные знаки и обозначения:

- <sup>24</sup> характерная точка границы объекта
-  территория объекта
-  населенные пункты
- проектная граница между Тверской и Вологодской областями

Примечание. Документ с подписью и оттиском печати (при наличии) лица, составившего описание местоположения границ объекта, предоставляется в орган, осуществляющий государственный кадастровый учет и государственную регистрацию прав.