



## ПРАВИТЕЛЬСТВО ТВЕРСКОЙ ОБЛАСТИ

### ПОСТАНОВЛЕНИЕ

12.02.2021

№ 70-пп

г. Тверь

#### **Об утверждении графического описания местоположения границ особо охраняемой природной территории регионального значения – государственного природного заказника «Болото Фофановское»**

В соответствии с Федеральным законом от 14.03.1995 № 33-ФЗ «Об особо охраняемых природных территориях», законом Тверской области от 08.12.2010 № 108-ЗО «Об особо охраняемых природных территориях в Тверской области», с учетом решения Комиссии при Правительстве Тверской области по вопросам организации и функционирования особо охраняемых природных территорий от 01.10.2020 № 5 Правительство Тверской области постановляет:

1. Утвердить графическое описание местоположения границ особо охраняемой природной территории регионального значения – государственного природного заказника «Болото Фофановское» (прилагается).

2. Министерству природных ресурсов и экологии Тверской области направить в орган, осуществляющий государственный кадастровый учет и государственную регистрацию прав, комплект документов, необходимый для внесения сведений о границах особо охраняемой природной территории регионального значения, указанной в пункте 1 настоящего постановления, в установленном порядке.

3. Контроль за исполнением настоящего постановления возложить на заместителя Председателя Правительства Тверской области, курирующего вопросы экологии.

Отчет об исполнении представить в трехмесячный срок со дня вступления в силу настоящего постановления.

4. Настоящее постановление вступает в силу со дня его официального опубликования.

**Губернатор  
Тверской области**



**И.М. Руденя**

Приложение  
к постановлению Правительства  
Тверской области  
от 12.02.2021 № 70-пп

Графическое описание местоположения границ  
особо охраняемой природной территории регионального значения –  
государственного природного заказника  
«Болото Фофановское»

Раздел 1

Сведения об объекте		
особо охраняемая природная территория регионального значения – государственный природный заказник «Болото Фофановское» (далее – объект)		
№ п/п	Характеристики объекта	Описание характеристик
1	2	3
1	Местоположение объекта	Лесной муниципальный округ Тверской области
2	Площадь объекта +/- величина погрешности определения площади (P +/- Дельта P)	4 222 434 кв. м ( $\pm$ 20 675 кв. м)
3	Иные характеристики объекта	-


Раздел 2

Сведения о местоположении границ объекта					
1. Система координат МСК-69, зона 2					
2. Сведения о характерных точках границ объекта					
Обозначение характерных точек границ	Координаты, м		Метод определения координат характерной точки	Средняя квадратическая погрешность положения характерной точки (Mt), м	Описание обозначения точки на местности (при наличии)
	X	Y			
1	2	3	4	5	6
1	432489.14	2238704.97	Картометрический	5.00	–




2. Сведения о характерных точках границ объекта					
Обозначение характерных точек границ	Координаты, м		Метод определения координат характерной точки	Средняя квадратическая погрешность положения характерной точки (Mt), м	Описание обозначения точки на местности (при наличии)
	X	Y			
1	2	3	4	5	6
2	432517.74	2237777.55	Картометрический	5.00	–
3	432481.88	2237777.06	Картометрический	5.00	–
4	432261.75	2237909.91	Картометрический	5.00	–
5	432204.20	2237348.39	Картометрический	5.00	–
6	432143.76	2236762.73	Картометрический	5.00	–
7	432100.79	2235976.54	Картометрический	5.00	–
8	431755.62	2235996.98	Картометрический	5.00	–
9	431444.36	2235999.53	Картометрический	5.00	–
10	431090.55	2236099.87	Картометрический	5.00	–
11	430736.75	2236200.21	Картометрический	5.00	–
12	430697.58	2236215.16	Картометрический	5.00	–
13	430703.97	2236804.65	Картометрический	5.00	–
14	430988.53	2236934.72	Картометрический	5.00	–
15	431026.99	2237228.80	Картометрический	5.00	–
16	430421.31	2237188.62	Картометрический	5.00	–
17	430428.24	2237391.45	Картометрический	5.00	–
18	430357.59	2237533.88	Картометрический	5.00	–
19	430176.31	2237524.93	Картометрический	5.00	–
20	430179.62	2237607.44	Картометрический	5.00	–
21	430282.60	2237668.07	Картометрический	5.00	–
22	430609.71	2237859.26	Картометрический	5.00	–
23	430640.79	2237997.14	Картометрический	5.00	–
24	430662.40	2238289.61	Картометрический	5.00	–



## План границ объекта



Используемые условные знаки и обозначения:

- 24 характерная точка границы объекта
-  территория объекта
-  границы административно-территориального деления
-  населенные пункты

Примечание. Документ с подписью и оттиском печати (при наличии) лица, составившего описание местоположения границ объекта, предоставляется в орган, осуществляющий государственный кадастровый учет и государственную регистрацию прав.