



ПРАВИТЕЛЬСТВО ТВЕРСКОЙ ОБЛАСТИ

ПОСТАНОВЛЕНИЕ

18.02.2021

№ 81-пп

г. Тверь

**Об утверждении графического описания
местоположения границ особо охраняемой
природной территории регионального значения –
государственного природного заказника
«Озеро Васильевское и лесные насаждения вокруг него»**

В соответствии с Федеральным законом от 14.03.1995 № 33-ФЗ «Об особо охраняемых природных территориях», законом Тверской области от 08.12.2010 № 108-ЗО «Об особо охраняемых природных территориях в Тверской области», с учетом решения Комиссии при Правительстве Тверской области по вопросам организации и функционирования особо охраняемых природных территорий от 27.11.2020 № 6 Правительство Тверской области постановляет:

1. Утвердить графическое описание местоположения границ особо охраняемой природной территории регионального значения – государственного природного заказника «Озеро Васильевское и лесные насаждения вокруг него» (прилагается).

2. Министерству природных ресурсов и экологии Тверской области направить в орган, осуществляющий государственный кадастровый учет и государственную регистрацию прав, комплект документов, необходимый для внесения сведений о границах особо охраняемой природной территории регионального значения, указанной в пункте 1 настоящего постановления, в установленном порядке.

3. Контроль за исполнением настоящего постановления возложить на заместителя Председателя Правительства Тверской области, курирующего вопросы экологии.

Отчет об исполнении представить в трехмесячный срок со дня вступления в силу настоящего постановления.

4. Настоящее постановление вступает в силу со дня его официального опубликования.

**Губернатор
Тверской области**



И.М. Руденя

Приложение
к постановлению Правительства
Тверской области
от 18.02.2021 № 81-пп

Графическое описание местоположения границ
особо охраняемой природной территории регионального значения –
государственного природного заказника
«Озеро Васильевское и лесные насаждения вокруг него»

Раздел 1

Сведения об объекте		
Особо охраняемая природная территория регионального значения – государственный природный заказник «Озеро Васильевское и лесные насаждения вокруг него» (далее – объект)		
№ п/п	Характеристики объекта	Описание характеристик
1	2	3
1	Местоположение объекта	Калязинский район Тверской области
2	Площадь объекта +/- величина погрешности определения площади (Р +/- Дельта Р)	3 151 605 кв. м (\pm 17 801 кв. м)
3	Иные характеристики объекта	-

Раздел 2

Сведения о местоположении границ объекта					
1. Система координат МСК-69, зона 3					
2. Сведения о характерных точках границ объекта					
Обозначение характерных точек границ	Координаты, м		Метод определения координат характерной точки	Средняя квадратическая погрешность положения характерной точки (Mt), м	Описание обозначения точки на местности (при наличии)
	X	Y			
1	2	3	4	5	6
1	301041.59	3214652.15	Картометрический	5.00	–
2	301029.45	3214993.24	Картометрический	5.00	–


2. Сведения о характерных точках границ объекта					
Обозначение характерных точек границ	Координаты, м		Метод определения координат характерной точки	Средняя квадратическая погрешность положения характерной точки (Mt), м	Описание обозначения точки на местности (при наличии)
	X	Y			
1	2	3	4	5	6
3	300780.75	3215360.00	Картометрический	5.00	–
4	300347.52	3215347.68	Картометрический	5.00	--
5	300333.40	3215419.58	Картометрический	5.00	–
6	300199.90	3215464.51	Картометрический	5.00	–
7	300035.00	3215166.63	Картометрический	5.00	–
8	299955.45	3215271.89	Картометрический	5.00	–
9	299883.41	3215276.65	Картометрический	5.00	–
10	299843.65	3215275.71	Картометрический	5.00	–
11	299529.80	3215292.67	Картометрический	5.00	–
12	299098.30	3215174.33	Картометрический	5.00	–
13	298855.85	3214698.70	Картометрический	5.00	–
14	299023.95	3214137.55	Картометрический	5.00	--
15	299200.15	3214091.30	Картометрический	5.00	–
16	299230.45	3214046.58	Картометрический	5.00	–
17	299257.90	3214038.79	Картометрический	5.00	–
18	299267.30	3214027.02	Картометрический	5.00	--
19	299274.20	3214005.96	Картометрический	5.00	–
20	299311.25	3214002.54	Картометрический	5.00	–
21	299307.35	3213982.90	Картометрический	5.00	–
22	299325.25	3213948.51	Картометрический	5.00	--
23	299349.05	3213946.21	Картометрический	5.00	–
24	299387.20	3213962.67	Картометрический	5.00	--
25	299408.60	3213945.79	Картометрический	5.00	–
26	299417.10	3213902.25	Картометрический	5.00	–

2. Сведения о характерных точках границ объекта					
Обозначение характерных точек границ	Координаты, м		Метод определения координат характерной точки	Средняя квадратическая погрешность положения характерной точки (Mt), м	Описание обозначения точки на местности (при наличии)
	X	Y			
1	2	3	4	5	6
27	299441.25	3213876.15	Картометрический	5.00	–
28	299459.10	3213861.47	Картометрический	5.00	–
29	299476.25	3213834.34	Картометрический	5.00	–
30	299493.65	3213817.40	Картометрический	5.00	–
31	299333.00	3213468.36	Картометрический	5.00	–
32	299242.10	3213271.54	Картометрический	5.00	–
33	299202.64	3213186.92	Картометрический	5.00	–
34	299409.07	3213030.08	Картометрический	5.00	–
35	300593.81	3213172.08	Картометрический	5.00	–
36	300673.47	3213287.45	Картометрический	5.00	–
37	300669.89	3213480.70	Картометрический	5.00	–
38	300521.44	3213594.37	Картометрический	5.00	–
39	300373.05	3214038.06	Картометрический	5.00	–
40	300412.75	3214113.46	Картометрический	5.00	–
41	300416.70	3214171.67	Картометрический	5.00	–
42	300401.05	3214216.38	Картометрический	5.00	–
43	300378.60	3214257.89	Картометрический	5.00	–
44	300351.43	3214270.78	Картометрический	5.00	–
45	300328.02	3214269.37	Картометрический	5.00	–
46	300322.52	3214283.15	Картометрический	5.00	–
47	300310.84	3214302.23	Картометрический	5.00	–
48	300273.79	3214322.58	Картометрический	5.00	–
49	300259.88	3214332.42	Картометрический	5.00	–
50	300229.20	3214338.83	Картометрический	5.00	–



2. Сведения о характерных точках границ объекта					
Обозначение характерных точек границ	Координаты, м		Метод определения координат характерной точки	Средняя квадратическая погрешность положения характерной точки (Mt), м	Описание обозначения точки на местности (при наличии)
	X	Y			
1	2	3	4	5	6
51	300091.00	3214365.12	Картометрический	5.00	–
52	300065.50	3214362.84	Картометрический	5.00	–
53	300012.63	3214303.19	Картометрический	5.00	–
54	299990.41	3214296.80	Картометрический	5.00	–
55	299979.57	3214307.44	Картометрический	5.00	–
56	299990.44	3214333.48	Картометрический	5.00	–
57	299985.10	3214382.48	Картометрический	5.00	–
58	299989.42	3214412.83	Картометрический	5.00	–
59	299967.67	3214441.03	Картометрический	5.00	–
60	299963.50	3214479.41	Картометрический	5.00	–
61	299952.36	3214523.87	Картометрический	5.00	–
62	299955.91	3214558.49	Картометрический	5.00	–
63	299935.63	3214594.39	Картометрический	5.00	–
64	299933.65	3214645.86	Картометрический	5.00	–
65	299914.15	3214680.23	Картометрический	5.00	–
66	299923.68	3214733.37	Картометрический	5.00	–
67	299909.61	3214762.42	Картометрический	5.00	–
68	299914.61	3214806.28	Картометрический	5.00	–
69	299978.67	3214860.00	Картометрический	5.00	–
70	300027.81	3214862.08	Картометрический	5.00	–
71	300086.95	3214861.95	Картометрический	5.00	–
72	300137.33	3214898.62	Картометрический	5.00	–
73	300160.98	3214918.09	Картометрический	5.00	–
74	300185.55	3214919.13	Картометрический	5.00	–

2. Сведения о характерных точках границ объекта					
Обозначение характерных точек границ	Координаты, м		Метод определения координат характерной точки	Средняя квадратическая погрешность положения характерной точки (Mt), м	Описание обозначения точки на местности (при наличии)
	X	Y			
1	2	3	4	5	6
75	300191.04	3214905.35	Картометрический	5.00	—
76	300180.58	3214871.42	Картометрический	5.00	—
77	300174.68	3214843.69	Картометрический	5.00	—
78	300181.89	3214808.42	Картометрический	5.00	—
79	300212.10	3214778.77	Картометрический	5.00	—
80	300221.57	3214749.67	Картометрический	5.00	—
81	300203.68	3214685.69	Картометрический	5.00	—
82	300218.60	3214648.19	Картометрический	5.00	—
83	300248.01	3214622.38	Картометрический	5.00	—
84	300289.51	3214619.76	Картометрический	5.00	—
85	300342.97	3214655.69	Картометрический	5.00	—
86	300372.14	3214657.55	Картометрический	5.00	—
87	300399.95	3214639.40	Картометрический	5.00	—
88	300444.39	3214652.18	Картометрический	5.00	—
89	300469.71	3214640.96	Картометрический	5.00	—
90	300514.16	3214577.63	Картометрический	5.00	—
91	300580.55	3214538.39	Картометрический	5.00	—
92	300644.08	3214522.17	Картометрический	5.00	—
93	300685.07	3214531.84	Картометрический	5.00	—
94	300717.26	3214539.87	Картометрический	5.00	—
95	300757.32	3214526.47	Картометрический	5.00	—
96	300793.04	3214480.75	Картометрический	5.00	—
97	300864.99	3214465.78	Картометрический	5.00	—
1	301041.59	3214652.15	Картометрический	5.00	—

План границ объекта



Используемые условные знаки и обозначения:

- 24 характерная точка границы объекта
-  территория объекта
-  населенные пункты

Примечание. Документ с подписью и оттиском печати (при наличии) лица, составившего описание местоположения границ объекта, предоставляется в орган, осуществляющий государственный кадастровый учет и государственную регистрацию прав.