



**ПРАВИТЕЛЬСТВО
ТВЕРСКОЙ ОБЛАСТИ**

ПОСТАНОВЛЕНИЕ

05.04.2021

№ 188-пп

г. Тверь

**Об утверждении графического описания
местоположения границ особо охраняемой
природной территории регионального значения –
государственного природного заказника
«Болото Добрый бор»**

В соответствии с Федеральным законом от 14.03.1995 № 33-ФЗ «Об особо охраняемых природных территориях», законом Тверской области от 08.12.2010 № 108-ЗО «Об особо охраняемых природных территориях в Тверской области», с учетом решения Комиссии при Правительстве Тверской области по вопросам организации и функционирования особо охраняемых природных территорий от 04.12.2020 № 7 Правительство Тверской области постановляет:

1. Определить уточненное наименование особо охраняемой природной территории Тверской области государственного природного заказника «Болото Косячинское», указанной в пункте 41 списка особо охраняемых природных территорий, утвержденного распоряжением Администрации Тверской области от 21.07.1995 № 657-р «О расширении площади особо охраняемых природных территорий Тверской области»: особо охраняемая природная территория регионального значения – государственный природный заказник «Болото Добрый бор».

2. Утвердить графическое описание местоположения границ особо охраняемой природной территории регионального значения – государственного природного заказника «Болото Добрый бор» (прилагается).

3. Министерству природных ресурсов и экологии Тверской области направить в орган, осуществляющий государственный кадастровый учет и государственную регистрацию прав, комплект документов, необходимый

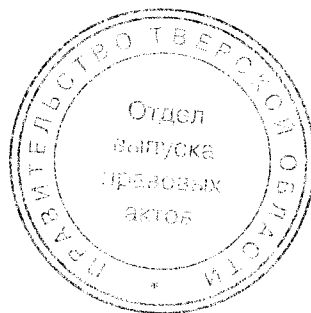
для внесения сведений о границах особо охраняемой природной территории регионального значения, указанной в пункте 2 настоящего постановления, в установленном порядке.

4. Контроль за исполнением настоящего постановления возложить на заместителя Председателя Правительства Тверской области, курирующего вопросы экологии.

Отчет об исполнении представить в трехмесячный срок со дня вступления в силу настоящего постановления.

5. Настоящее постановление вступает в силу со дня его официального опубликования.

**Губернатор
Тверской области**



И.М. Руденя

Приложение
к постановлению Правительства
Тверской области
от 05.04.2021 № 188-пп

Графическое описание местоположения границ
особо охраняемой природной территории регионального значения –
государственного природного заказника «Болото Добрый бор»

Раздел 1

Сведения об объекте		
Особо охраняемая природная территория регионального значения – государственный природный заказник «Болото Добрый бор» (далее – объект)		
№ п/п	Характеристики объекта	Описание характеристик
1	2	3
1	Местоположение объекта	Лесной муниципальный округ Тверской области
2	Площадь объекта +/- величина погрешности определения площади (P +/- Дельта P)	11 601 582 кв. м (\pm 34 344 кв. м)
3	Иные характеристики объекта	-

Раздел 2

Сведения о местоположении границ объекта					
1. Система координат МСК-69, зона 2					
2. Сведения о характерных точках границ объекта					
Обозначение характерных точек границ	Координаты, м		Метод определения координат характерной точки	Средняя квадратическая погрешность положения характерной точки (Mt), м	Описание обозначения точки на местности (при наличии)
	X	Y			
1	2	3	4	5	6
1	447689.49	2282975.63	Картометрический	5.00	–
2	447652.89	2278533.46	Картометрический	5.00	–

2. Сведения о характерных точках границ объекта					
Обозначение характерных точек границ	Координаты, м		Метод определения координат характерной точки	Средняя квадратическая погрешность положения характерной точки (Mt), м	Описание обозначения точки на местности (при наличии)
	X	Y			
1	2	3	4	5	6
3	447650.43	2278532.38	Картометрический	5.00	--
4	447274.55	2278571.61	Картометрический	5.00	--
5	446739.95	2278320.23	Картометрический	5.00	--
6	446352.48	2278559.28	Картометрический	5.00	--
7	446095.67	2278894.27	Картометрический	5.00	--
8	446390.14	2279151.54	Картометрический	5.00	--
9	446648.57	2279311.02	Картометрический	5.00	--
10	447004.19	2279617.23	Картометрический	5.00	--
11	447188.91	2279730.89	Картометрический	5.00	--
12	447330.84	2279776.98	Картометрический	5.00	--
13	447356.16	2279900.71	Картометрический	5.00	--
14	447338.70	2280032.28	Картометрический	5.00	--
15	447342.10	2280079.13	Картометрический	5.00	--
16	447309.17	2280164.61	Картометрический	5.00	--
17	447308.12	2280167.78	Картометрический	5.00	--
18	447305.30	2280173.36	Картометрический	5.00	--
19	447265.02	2280252.95	Картометрический	5.00	--
20	447262.74	2280257.46	Картометрический	5.00	--
21	447261.03	2280259.92	Картометрический	5.00	--
22	447258.85	2280264.42	Картометрический	5.00	--
23	447239.23	2280304.90	Картометрический	5.00	--
24	447226.28	2280331.63	Картометрический	5.00	--
25	447191.86	2280425.36	Картометрический	5.00	--

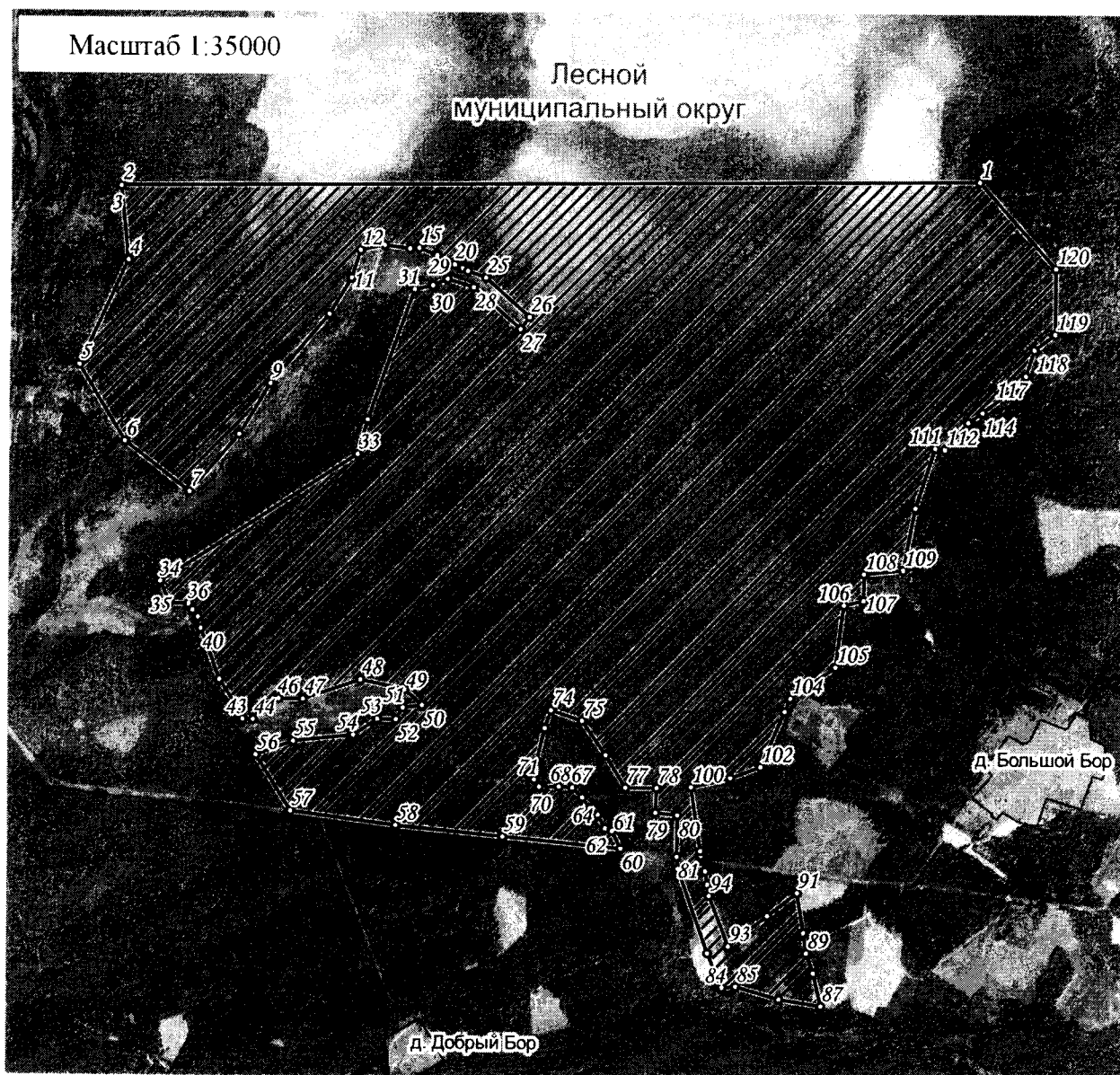
2. Сведения о характерных точках границ объекта					
Обозначение характерных точек границ	Координаты, м		Метод определения координат характерной точки	Средняя квадратическая погрешность положения характерной точки (Mt), м	Описание обозначения точки на местности (при наличии)
	X	Y			
1	2	3	4	5	6
26	446992.95	2280651.65	Картометрический	5.00	–
27	446931.09	2280605.57	Картометрический	5.00	–
28	447142.57	2280361.81	Картометрический	5.00	–
29	447185.11	2280226.83	Картометрический	5.00	–
30	447150.81	2280151.42	Картометрический	5.00	–
31	447131.92	2280058.06	Картометрический	5.00	–
32	446468.89	2279816.09	Картометрический	5.00	–
33	446292.38	2279764.57	Картометрический	5.00	–
34	445637.93	2278745.87	Картометрический	5.00	–
35	445528.08	2278793.98	Картометрический	5.00	–
36	445523.45	2278892.89	Картометрический	5.00	–
37	445492.36	2278913.20	Картометрический	5.00	–
38	445457.32	2278941.60	Картометрический	5.00	–
39	445419.98	2278957.88	Картометрический	5.00	–
40	445399.96	2278957.28	Картометрический	5.00	–
41	445141.32	2279054.28	Картометрический	5.00	–
42	445005.17	2279146.96	Картометрический	5.00	–
43	444941.75	2279176.67	Картометрический	5.00	–
44	444940.51	2279228.99	Картометрический	5.00	–
45	445009.82	2279271.39	Картометрический	5.00	–
46	445046.80	2279361.34	Картометрический	5.00	–
47	445045.98	2279487.90	Картометрический	5.00	–
48	445144.44	2279784.86	Картометрический	5.00	–

2. Сведения о характерных точках границ объекта					
Обозначение характерных точек границ	Координаты, м		Метод определения координат характерной точки	Средняя квадратическая погрешность положения характерной точки (Mt), м	Описание обозначения точки на местности (при наличии)
	X	Y			
1	2	3	4	5	6
49	445097.66	2280013.91	Картометрический	5.00	–
50	445016.46	2280104.38	Картометрический	5.00	–
51	445004.75	2280005.40	Картометрический	5.00	–
52	444945.14	2279970.03	Картометрический	5.00	–
53	444946.10	2279873.88	Картометрический	5.00	–
54	444863.91	2279749.42	Картометрический	5.00	–
55	444831.51	2279436.93	Картометрический	5.00	–
56	444759.42	2279244.76	Картометрический	5.00	–
57	444475.98	2279424.75	Картометрический	5.00	–
58	444405.05	2279970.36	Картометрический	5.00	–
59	444350.75	2280525.35	Картометрический	5.00	–
60	444292.36	2281136.99	Картометрический	5.00	–
61	444383.05	2281092.42	Картометрический	5.00	–
62	444396.47	2281055.95	Картометрический	5.00	–
63	444465.22	2281017.49	Картометрический	5.00	–
64	444472.72	2280985.91	Картометрический	5.00	–
65	444497.09	2280976.43	Картометрический	5.00	–
66	444552.48	2280936.66	Картометрический	5.00	–
67	444601.94	2280885.00	Картометрический	5.00	–
68	444606.41	2280815.34	Картометрический	5.00	–
69	444601.74	2280732.74	Картометрический	5.00	–
70	444605.27	2280713.68	Картометрический	5.00	–
71	444642.47	2280686.78	Картометрический	5.00	–



2. Сведения о характерных точках границ объекта					
Обозначение характерных точек границ	Координаты, м		Метод определения координат характерной точки	Средняя квадратическая погрешность положения характерной точки (Mt), м	Описание обозначения точки на местности (при наличии)
	X	Y			
1	2	3	4	5	6
72	444733.78	2280698.98	Картометрический	5.00	—
73	444902.53	2280740.49	Картометрический	5.00	—
74	444995.35	2280772.84	Картометрический	5.00	—
75	444941.91	2280933.74	Картометрический	5.00	—
76	444766.91	2281057.28	Картометрический	5.00	—
77	444602.65	2281159.18	Картометрический	5.00	—
78	444602.20	2281322.02	Картометрический	5.00	—
79	444476.64	2281316.70	Картометрический	5.00	—
80	444464.02	2281429.77	Картометрический	5.00	—
81	444251.73	2281427.14	Картометрический	5.00	—
82	444190.97	2281434.27	Картометрический	5.00	—
83	443762.09	2281587.89	Картометрический	5.00	—
84	443586.42	2281663.67	Картометрический	5.00	—
85	443592.82	2281732.95	Картометрический	5.00	—
86	443528.99	2281957.36	Картометрический	5.00	—
87	443495.12	2282173.35	Картометрический	5.00	—
88	443663.02	2282135.03	Картометрический	5.00	—
89	443765.15	2282098.10	Картометрический	5.00	—
90	443868.08	2282082.52	Картометрический	5.00	—
91	444071.52	2282049.18	Картометрический	5.00	—
92	443953.70	2281896.46	Картометрический	5.00	—
93	443798.55	2281695.33	Картометрический	5.00	—
94	444055.00	2281594.81	Картометрический	5.00	—

2. Сведения о характерных точках границ объекта					
Обозначение характерных точек границ	Координаты, м		Метод определения координат характерной точки	Средняя квадратическая погрешность положения характерной точки (Mt), м	Описание обозначения точки на местности (при наличии)
	X	Y			
1	2	3	4	5	6
95	444111.63	2281586.48	Картометрический	5.00	–
96	444178.68	2281574.86	Картометрический	5.00	–
97	444241.57	2281555.98	Картометрический	5.00	–
98	444257.39	2281551.23	Картометрический	5.00	–
99	444282.69	2281548.55	Картометрический	5.00	–
100	444606.31	2281498.34	Картометрический	5.00	–
101	444653.60	2281700.88	Картометрический	5.00	–
102	444710.93	2281855.41	Картометрический	5.00	–
103	444992.41	2281978.88	Картометрический	5.00	–
104	445061.09	2282007.43	Картометрический	5.00	–
105	445218.56	2282239.15	Картометрический	5.00	–
106	445533.71	2282280.55	Картометрический	5.00	–
107	445557.35	2282381.83	Картометрический	5.00	–
108	445693.04	2282383.74	Картометрический	5.00	–
109	445713.45	2282585.99	Картометрический	5.00	–
110	446030.08	2282648.07	Картометрический	5.00	–
111	446335.00	2282748.95	Картометрический	5.00	–
112	446329.54	2282799.33	Картометрический	5.00	–
113	446468.16	2282918.38	Картометрический	5.00	–
114	446515.65	2282988.51	Картометрический	5.00	–
115	446518.05	2282991.69	Картометрический	5.00	–
116	446647.72	2283161.05	Картометрический	5.00	–
117	446703.73	2283213.85	Картометрический	5.00	–

План границ объекта



Используемые условные знаки и обозначения:

- ²⁴ характерная точка границы объекта
-  территория объекта
-  населенные пункты

Примечание. Документ с подписью и оттиском печати (при наличии) лица, составившего описание местоположения границ объекта, предоставляется в орган, осуществляющий государственный кадастровый учет и государственную регистрацию прав.