



ПРАВИТЕЛЬСТВО ТВЕРСКОЙ ОБЛАСТИ

ПОСТАНОВЛЕНИЕ

12.04.2021

№ 204-пп

г. Тверь

Об утверждении графического описания местоположения границ особо охраняемой природной территории регионального значения – государственного природного заказника «Болото Топорищенское»

В соответствии с Федеральным законом от 14.03.1995 № 33-ФЗ «Об особо охраняемых природных территориях», законом Тверской области от 08.12.2010 № 108-ЗО «Об особо охраняемых природных территориях в Тверской области», с учетом решения Комиссии при Правительстве Тверской области по вопросам организации и функционирования особо охраняемых природных территорий от 01.10.2020 № 5 Правительство Тверской области постановляет:

1. Определить уточненное наименование особо охраняемой природной территории Тверской области государственного природного заказника «Болото № 3 Лекомского лесничества», указанной в пункте 13 списка особо охраняемых природных территорий, утвержденного распоряжением Администрации Тверской области от 21.07.1995 № 657-р «О расширении площади особо охраняемых природных территорий Тверской области»: особо охраняемая природная территория регионального значения – государственный природный заказник «Болото Топорищенское».

2. Утвердить графическое описание местоположения границ особо охраняемой природной территории регионального значения – государственного природного заказника «Болото Топорищенское» (прилагается).

3. Министерству природных ресурсов и экологии Тверской области направить в орган, осуществляющий государственный кадастровый учет

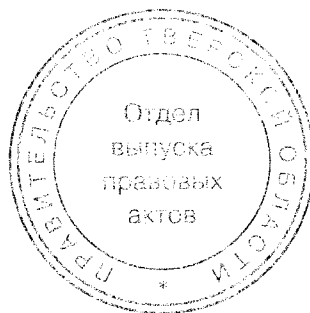
и государственную регистрацию прав, комплект документов, необходимый для внесения сведений о границах особо охраняемой природной территории регионального значения, указанной в пункте 2 настоящего постановления, в установленном порядке.

4. Контроль за исполнением настоящего постановления возложить на заместителя Председателя Правительства Тверской области, курирующего вопросы экологии.

Отчет об исполнении представить в трехмесячный срок со дня вступления в силу настоящего постановления.

5. Настоящее постановление вступает в силу со дня его официального опубликования.

**Губернатор
Тверской области**



И.М. Руденя

Приложение
к постановлению Правительства
Тверской области
от 12.04.2021 № 204-пп

Графическое описание местоположения границ
особо охраняемой природной территории регионального значения –
государственного природного заказника
«Болото Топорищенское»

Раздел 1


Сведения об объекте		
Особо охраняемая природная территория регионального значения – государственный природный заказник «Болото Топорищенское» (далее – объект)		
№ п/п	Характеристики объекта	Описание характеристик
1	2	3
1	Местоположение объекта	Весьегонский муниципальный округ Тверской области
2	Площадь объекта +/- величина погрешности определения площади (P +/- Дельта P)	4 301 046 кв. м (\pm 20 751 кв. м)
3	Иные характеристики объекта	-

Раздел 2

Сведения о местоположении границ объекта					
1. Система координат МСК-69, зона 3					
2. Сведения о характерных точках границ объекта					
Обозначение характерных точек границ	Координаты, м		Метод определения координат характерной точки	Средняя квадратическая погрешность положения характерной точки (Mt), м	Описание обозначения точки на местности (при наличии)
	X	Y			
1	2	3	4	5	6
1	513779.08	3166848.11	Картометрический	5.00	–


2. Сведения о характерных точках границ объекта					
Обозначение характерных точек границ	Координаты, м		Метод определения координат характерной точки	Средняя квадратическая погрешность положения характерной точки (Mt), м	Описание обозначения точки на местности (при наличии)
	X	Y			
1	2	3	4	5	6
2	514062.97	3167065.98	Картометрический	5.00	–
3	514265.57	3167201.00	Картометрический	5.00	–
4	514469.52	3167371.62	Картометрический	5.00	–
5	514676.87	3167577.54	Картометрический	5.00	–
6	514893.67	3167761.63	Картометрический	5.00	–
7	515005.88	3167839.90	Картометрический	5.00	–
8	515101.43	3167919.42	Картометрический	5.00	–
9	515333.66	3168214.46	Картометрический	5.00	–
10	515430.01	3168341.50	Картометрический	5.00	–
11	515430.45	3168355.77	Картометрический	5.00	–
12	515448.20	3168958.87	Картометрический	5.00	–
13	515414.63	3169165.17	Картометрический	5.00	–
14	515316.84	3169371.73	Картометрический	5.00	–
15	513842.90	3169340.46	Картометрический	5.00	–
16	513860.73	3168319.56	Картометрический	5.00	–
17	512805.94	3168277.07	Картометрический	5.00	–
18	512840.06	3167192.81	Картометрический	5.00	–
19	512852.26	3166897.91	Картометрический	5.00	–
1	513779.08	3166848.11	Картометрический	5.00	–


План границ объекта



Используемые условные знаки и обозначения:

o²⁴ характерная точка границы объекта

 территория объекта

 населенные пункты

----- проектная граница между Тверской и Вологодской областями

Примечание. Документ с подписью и оттиском печати (при наличии) лица, составившего описание местоположения границ объекта, предоставляется в орган, осуществляющий государственный кадастровый учет и государственную регистрацию прав.