



ПРАВИТЕЛЬСТВО ТВЕРСКОЙ ОБЛАСТИ

ПОСТАНОВЛЕНИЕ

23.04.2021

№ 256-пп

г. Тверь

Об утверждении графического описания местоположения границ особо охраняемой природной территории регионального значения – государственного природного заказника «Болото Речищенское»

В соответствии с Федеральным законом от 14.03.1995 № 33-ФЗ «Об особо охраняемых природных территориях», законом Тверской области от 08.12.2010 № 108-ЗО «Об особо охраняемых природных территориях в Тверской области», с учетом решения Комиссии при Правительстве Тверской области по вопросам организации и функционирования особо охраняемых природных территорий от 04.12.2020 № 7 Правительство Тверской области постановляет:

1. Утвердить графическое описание местоположения границ особо охраняемой природной территории регионального значения – государственного природного заказника «Болото Речищенское» (прилагается).

2. Министерству природных ресурсов и экологии Тверской области направить в орган, осуществляющий государственный кадастровый учет и государственную регистрацию прав, комплект документов, необходимый для внесения сведений о границах особо охраняемой природной территории регионального значения, указанной в пункте 1 настоящего постановления, в установленном порядке.

3. Контроль за исполнением настоящего постановления возложить на заместителя Председателя Правительства Тверской области, курирующего вопросы экологии.

Отчет об исполнении представить в трехмесячный срок со дня вступления в силу настоящего постановления.

4. Настоящее постановление вступает в силу со дня его официального опубликования.

**Губернатор
Тверской области**



И.М. Руденя

Приложение
к постановлению Правительства
Тверской области
от 23.04.2021 № 256-пп

Графическое описание местоположения границ
особо охраняемой природной территории регионального значения –
государственного природного заказника «Болото Речищенское»

Раздел 1


| Сведения об объекте | | |
|---|---|---------------------------------------|
| Особо охраняемая природная территория регионального значения – государственный природный заказник «Болото Речищенское» (далее – объект) | | |
| № п/п | Характеристики объекта | Описание характеристик |
| 1 | 2 | 3 |
| 1 | Местоположение объекта | Фировский район Тверской области |
| 2 | Площадь объекта +/- величина погрешности определения площади (P +/- Дельта P) | 1 081 976 кв. м (\pm 11 560 кв. м) |
| 3 | Иные характеристики объекта | - |

Раздел 2




| Сведения о местоположении границ объекта | | | | | |
|---|---------------|------------|---|---|--|
| 1. Система координат МСК-69, зона 2 | | | | | |
| 2. Сведения о характерных точках границ объекта | | | | | |
| Обозначение характерных точек границ | Координаты, м | | Метод определения координат характерной точки | Средняя квадратическая погрешность положения характерной точки (Mt), м | Описание обозначения точки на местности (при наличии) |
| | X | Y | | | |
| 1 | 2 | 3 | 4 | 5 | 6 |
| 1 | 351911.08 | 2135474.33 | Картометрический | 5.00 | – |
| 2 | 351995.82 | 2135769.71 | Картометрический | 5.00 | – |

| 2. Сведения о характерных точках границ объекта | | | | | |
|---|---------------|------------|---|---|--|
| Обозначение характерных точек границ | Координаты, м | | Метод определения координат характерной точки | Средняя квадратическая погрешность положения характерной точки (Mt), м | Описание обозначения точки на местности (при наличии) |
| | X | Y | | | |
| 1 | 2 | 3 | 4 | 5 | 6 |
| 3 | 352013.15 | 2135898.09 | Картометрический | 5.00 | – |
| 4 | 351993.64 | 2136013.83 | Картометрический | 5.00 | – |
| 5 | 351956.98 | 2136077.92 | Картометрический | 5.00 | – |
| 6 | 351956.26 | 2136103.48 | Картометрический | 5.00 | – |
| 7 | 351973.81 | 2136141.18 | Картометрический | 5.00 | – |
| 8 | 351963.67 | 2136171.13 | Картометрический | 5.00 | – |
| 9 | 351933.02 | 2136186.56 | Картометрический | 5.00 | – |
| 10 | 351844.61 | 2136188.75 | Картометрический | 5.00 | – |
| 11 | 351811.51 | 2136208.76 | Картометрический | 5.00 | – |
| 12 | 351787.04 | 2136252.26 | Картометрический | 5.00 | – |
| 13 | 351697.01 | 2136312.54 | Картометрический | 5.00 | – |
| 14 | 351600.25 | 2136353.03 | Картометрический | 5.00 | – |
| 15 | 351110.49 | 2134899.75 | Картометрический | 5.00 | – |
| 16 | 351305.94 | 2134843.54 | Картометрический | 5.00 | – |
| 17 | 351269.96 | 2134685.56 | Картометрический | 5.00 | – |
| 18 | 351379.58 | 2134423.50 | Картометрический | 5.00 | – |
| 19 | 351458.95 | 2134411.76 | Картометрический | 5.00 | – |
| 20 | 351540.63 | 2134525.65 | Картометрический | 5.00 | – |
| 21 | 351644.50 | 2134635.52 | Картометрический | 5.00 | – |
| 22 | 351794.18 | 2134769.92 | Картометрический | 5.00 | – |
| 23 | 351971.48 | 2134914.39 | Картометрический | 5.00 | – |
| 24 | 352100.28 | 2135109.83 | Картометрический | 5.00 | – |
| 25 | 352101.22 | 2135242.41 | Картометрический | 5.00 | – |

План границ объекта

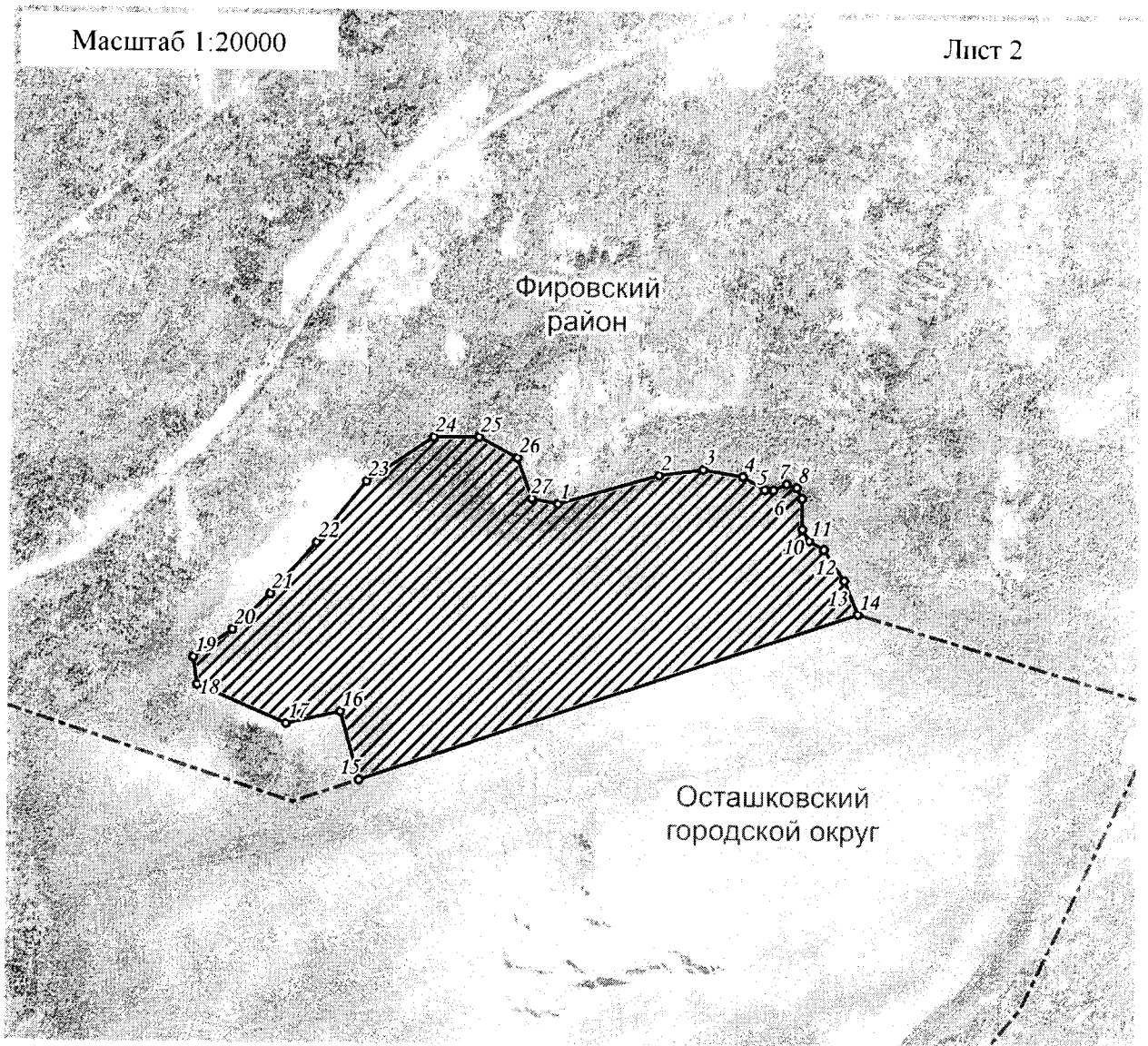


Используемые условные знаки и обозначения:

- 24 характерная точка границы объекта
-  территория объекта
-  населенные пункты
-  границы административно-территориального деления

Масштаб 1:20000

Лист 2



Используемые условные знаки и обозначения:

- 24 характерная точка границы объекта
- ▨ территория объекта
- населенные пункты
- границы административно-территориального деления

Примечание. Документ с подписью и оттиском печати (при наличии) лица, составившего описание местоположения границ объекта, предоставляется в орган, осуществляющий государственный кадастровый учет и государственную регистрацию прав.