



## ПРАВИТЕЛЬСТВО ТВЕРСКОЙ ОБЛАСТИ

### ПОСТАНОВЛЕНИЕ

23.04.2021

№ 253-пп

г. Тверь

#### **Об утверждении графического описания местоположения границ особо охраняемой природной территории регионального значения – государственного природного заказника «Болото Карташевское»**

В соответствии с Федеральным законом от 14.03.1995 № 33-ФЗ «Об особо охраняемых природных территориях», законом Тверской области от 08.12.2010 № 108-ЗО «Об особо охраняемых природных территориях в Тверской области», с учетом решения Комиссии при Правительстве Тверской области по вопросам организации и функционирования особо охраняемых природных территорий от 27.11.2020 № 6 Правительство Тверской области постановляет:

1. Утвердить графическое описание местоположения границ особо охраняемой природной территории регионального значения – государственного природного заказника «Болото Карташевское» (прилагается).

2. Министерству природных ресурсов и экологии Тверской области направить в орган, осуществляющий государственный кадастровый учет и государственную регистрацию прав, комплект документов, необходимый для внесения сведений о границах особо охраняемой природной территории регионального значения, указанной в пункте 1 настоящего постановления, в установленном порядке.

3. Контроль за исполнением настоящего постановления возложить на заместителя Председателя Правительства Тверской области, курирующего вопросы экологии.

Отчет об исполнении представить в трехмесячный срок со дня вступления в силу настоящего постановления.

4. Настоящее постановление вступает в силу со дня его официального опубликования.

**Губернатор  
Тверской области**



**И.М. Руденя**

Приложение  
к постановлению Правительства  
Тверской области  
от 23.04.2021 № 253-пп

Графическое описание местоположения границ  
особо охраняемой природной территории регионального значения –  
государственного природного заказника  
«Болото Карташевское»

Раздел 1

Сведения об объекте		
особо охраняемая природная территория регионального значения – государственный природный заказник «Болото Карташевское» (далее – объект)		
№ п/п	Характеристики объекта	Описание характеристик
1	2	3
1	Местоположение объекта	Торопецкий район Тверской области
2	Площадь объекта +/- величина погрешности определения площади (Р +/- Дельта Р)	1 081 932 кв. м ( $\pm$ 10 504 кв. м)
3	Иные характеристики объекта	-

Раздел 2

Сведения о местоположении границ объекта					
1. Система координат МСК-69, зона 1					
2. Сведения о характерных точках границ объекта					
Обозначение характерных точек границ	Координаты, м		Метод определения координат характерной точки	Средняя квадратическая погрешность положения характерной точки (Mt), м	Описание обозначения точки на местности (при наличии)
	X	Y			
1	2	3	4	5	6
1	257 233,66	1 179 171,56	Картометрический	5.00	–
2	257 216,01	1 179 268,15	Картометрический	5.00	–


2. Сведения о характерных точках границ объекта					
Обозначение характерных точек границ	Координаты, м		Метод определения координат характерной точки	Средняя квадратическая погрешность положения характерной точки (Mt), м	Описание обозначения точки на местности (при наличии)
	X	Y			
1	2	3	4	5	6
3	257 181,24	1 179 458,51	Картометрический	5.00	–
4	257 101,66	1 179 449,26	Картометрический	5.00	–
5	257 040,01	1 179 442,09	Картометрический	5.00	–
6	257 021,95	1 179 475,19	Картометрический	5.00	–
7	256 994,29	1 179 558,40	Картометрический	5.00	–
8	256 881,06	1 179 554,10	Картометрический	5.00	–
9	256 846,86	1 179 733,24	Картометрический	5.00	–
10	256 859,22	1 179 852,79	Картометрический	5.00	–
11	256 878,54	1 179 914,12	Картометрический	5.00	–
12	256 911,44	1 179 962,02	Картометрический	5.00	–
13	256 901,38	1 179 986,59	Картометрический	5.00	–
14	256 896,30	1 180 025,91	Картометрический	5.00	–
15	256 883,94	1 180 044,47	Картометрический	5.00	–
16	256 846,42	1 180 049,65	Картометрический	5.00	–
17	256 815,30	1 180 052,56	Картометрический	5.00	–
18	256 762,83	1 180 089,44	Картометрический	5.00	–
19	256 696,35	1 180 150,27	Картометрический	5.00	–
20	256 642,29	1 180 205,48	Картометрический	5.00	–
21	256 634,25	1 180 225,54	Картометрический	5.00	–
22	256 639,76	1 180 341,87	Картометрический	5.00	–
23	256 782,23	1 180 333,71	Картометрический	5.00	–
24	256 880,51	1 180 163,89	Картометрический	5.00	–
25	257 091,43	1 180 029,31	Картометрический	5.00	–

2. Сведения о характерных точках границ объекта					
Обозначение характерных точек границ	Координаты, м		Метод определения координат характерной точки	Средняя квадратическая погрешность положения характерной точки (Mt), м	Описание обозначения точки на местности (при наличии)
	X	Y			
1	2	3	4	5	6
26	257 230,00	1 180 010,94	Картометрический	5.00	–
27	257 291,15	1 179 957,37	Картометрический	5.00	–
28	257 397,98	1 180 030,20	Картометрический	5.00	–
29	257 515,45	1 180 049,76	Картометрический	5.00	–
30	257 544,82	1 180 185,41	Картометрический	5.00	–
31	257 512,95	1 180 431,58	Картометрический	5.00	–
32	257 377,07	1 180 547,22	Картометрический	5.00	–
33	257 104,65	1 180 421,50	Картометрический	5.00	–
34	256 869,78	1 180 432,02	Картометрический	5.00	–
35	256 514,02	1 180 488,17	Картометрический	5.00	–
36	256 369,53	1 180 479,37	Картометрический	5.00	–
37	256 327,39	1 180 382,10	Картометрический	5.00	–
38	256 339,37	1 180 313,39	Картометрический	5.00	–
39	256 389,72	1 180 266,70	Картометрический	5.00	–
40	256 402,27	1 180 169,71	Картометрический	5.00	–
41	256 391,07	1 180 112,88	Картометрический	5.00	–
42	256 301,81	1 179 990,75	Картометрический	5.00	–
43	256 213,83	1 179 744,24	Картометрический	5.00	–
44	256 532,74	1 179 482,49	Картометрический	5.00	–
45	256 559,58	1 179 397,45	Картометрический	5.00	–
46	256 515,44	1 179 330,37	Картометрический	5.00	–
47	256 545,43	1 178 923,24	Картометрический	5.00	–
48	256 578,27	1 178 930,12	Картометрический	5.00	–





## Раздел 4

## План границ объекта



Используемые условные знаки и обозначения:

- 24 характерная точка границы объекта
-  территория объекта
-  населенные пункты

Примечание. Документ с подписью и оттиском печати (при наличии) лица, составившего описание местоположения границ объекта, предоставляется в орган, осуществляющий государственный кадастровый учет и государственную регистрацию прав.