



**ПРАВИТЕЛЬСТВО
ТВЕРСКОЙ ОБЛАСТИ**

ПОСТАНОВЛЕНИЕ

15.06.2021

№ 342-пп

г. Тверь

**Об утверждении графического описания
местоположения границ особо охраняемой
природной территории регионального значения –
государственного природного заказника
«Болото Буденовское»**

В соответствии с Федеральным законом от 14.03.1995 № 33-ФЗ «Об особо охраняемых природных территориях», законом Тверской области от 08.12.2010 № 108-ЗО «Об особо охраняемых природных территориях в Тверской области», с учетом решения Комиссии при Правительстве Тверской области по вопросам организации и функционирования особо охраняемых природных территорий от 04.12.2020 № 7 Правительство Тверской области постановляет:

1. Утвердить графическое описание местоположения границ особо охраняемой природной территории регионального значения – государственного природного заказника «Болото Буденовское» (прилагается).

2. Министерству природных ресурсов и экологии Тверской области направить в орган, осуществляющий государственный кадастровый учет и государственную регистрацию прав, комплект документов, необходимый для внесения сведений о границах особо охраняемой природной территории регионального значения, указанной в пункте 1 настоящего постановления, в установленном порядке.

3. Контроль за исполнением настоящего постановления возложить на заместителя Председателя Правительства Тверской области, курирующего вопросы экологии.

Отчет об исполнении постановления представить в трехмесячный срок со дня его вступления в силу.

4. Настоящее постановление вступает в силу со дня его официального опубликования.

**Губернатор
Тверской области**



И.М. Руденя

Приложение
к постановлению Правительства
Тверской области
от 15.06.2021 № 342-пп

Графическое описание местоположения границ
особо охраняемой природной территории регионального значения –
государственного природного заказника
«Болото Буденовское»

Раздел 1

Сведения об объекте		
Особо охраняемая природная территория регионального значения – государственный природный заказник «Болото Буденовское» (далее – объект)		
№ п/п	Характеристики объекта	Описание характеристик
1	2	3
1	Местоположение объекта	Бежецкий район Тверской области
2	Площадь объекта +/- величина погрешности определения площади (P +/- Дельта P)	7 051 771 кв. м (\pm 26 719 кв. м)
3	Иные характеристики объекта	-

Раздел 2

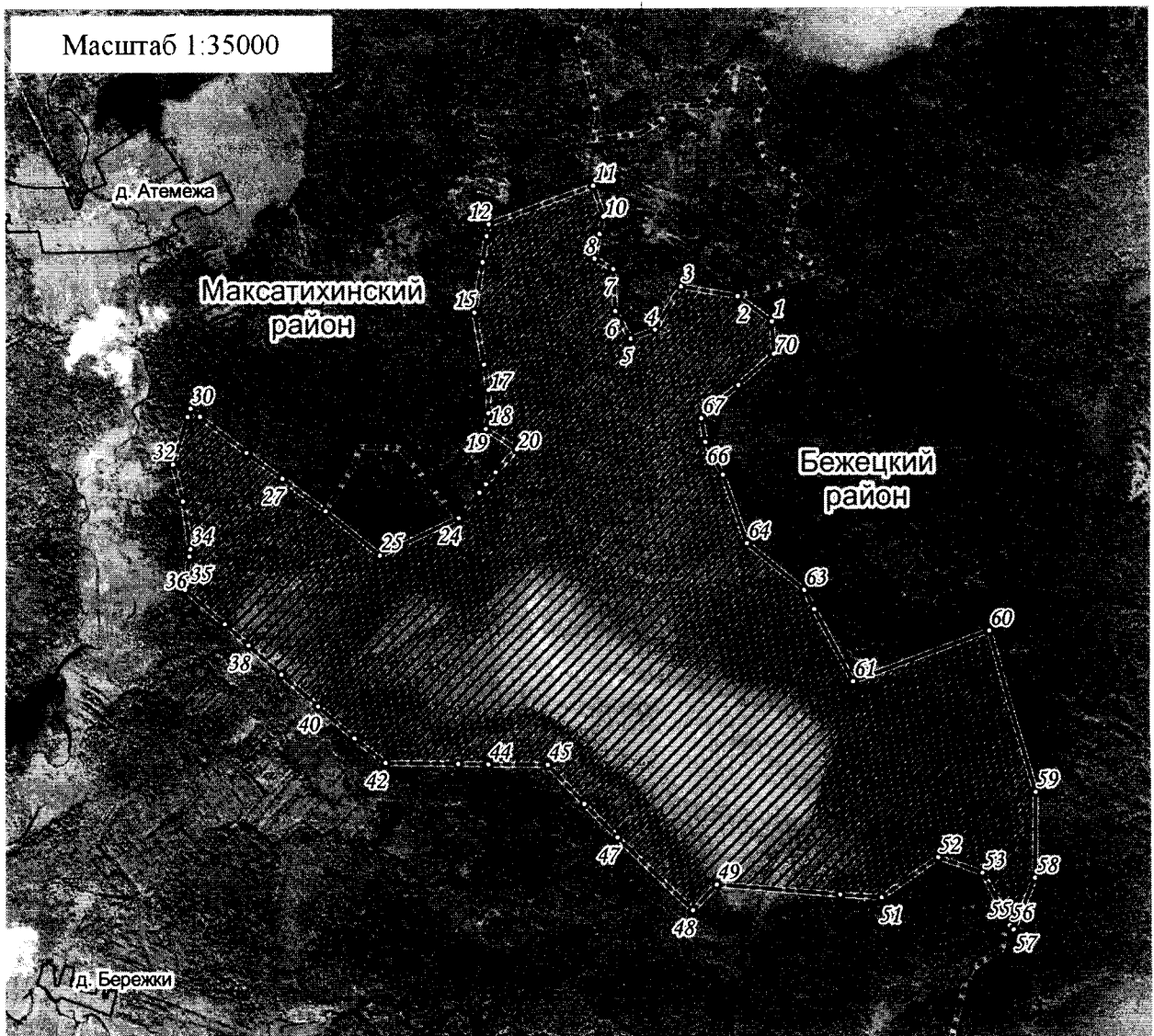
Сведения о местоположении границ объекта					
1. Система координат МСК-69, зона 2					
2. Сведения о характерных точках границ объекта					
Обозначение характерных точек границ	Координаты, м		Метод определения координат характерной точки	Средняя квадратическая погрешность положения характерной точки (Mt), м	Описание обозначения точки на местности (при наличии)
	X	Y			
1	2	3	4	5	6
1	416408.43	2295831.71	Картометрический	5.00	-
2	416535.14	2295661.21	Картометрический	5.00	-

2. Сведения о характерных точках границ объекта					
Обозначение характерных точек границ	Координаты, м		Метод определения координат характерной точки	Средняя квадратическая погрешность положения характерной точки (Mt), м	Описание обозначения точки на местности (при наличии)
	X	Y			
1	2	3	4	5	6
3	416584.53	2295375.68	Картометрический	5.00	-
4	416369.23	2295244.32	Картометрический	5.00	-
5	416324.66	2295120.99	Картометрический	5.00	-
6	416462.35	2295043.65	Картометрический	5.00	-
7	416671.66	2295034.59	Картометрический	5.00	-
8	416723.24	2294939.13	Картометрический	5.00	-
9	416845.88	2294965.17	Картометрический	5.00	-
10	416933.21	2294984.84	Картометрический	5.00	-
11	417086.63	2294933.92	Картометрический	5.00	-
12	416896.09	2294405.37	Картометрический	5.00	-
13	416836.97	2294394.13	Картометрический	5.00	-
14	416707.08	2294373.48	Картометрический	5.00	-
15	416456.93	2294331.39	Картометрический	5.00	-
16	416196.67	2294379.90	Картометрический	5.00	-
17	416070.95	2294400.65	Картометрический	5.00	-
18	415954.93	2294399.93	Картометрический	5.00	-
19	415876.83	2294386.74	Картометрический	5.00	-
20	415773.31	2294543.43	Картометрический	5.00	-
21	415658.65	2294435.88	Картометрический	5.00	-
22	415598.31	2294386.82	Картометрический	5.00	-
23	415557.25	2294354.04	Картометрический	5.00	-
24	415429.20	2294248.62	Картометрический	5.00	-
25	415243.55	2293850.95	Картометрический	5.00	-




2. Сведения о характерных точках границ объекта					
Обозначение характерных точек границ	Координаты, м		Метод определения координат характерной точки	Средняя квадратическая погрешность положения характерной точки (Mt), м	Описание обозначения точки на местности (при наличии)
	X	Y			
1	2	3	4	5	6
26	415463.59	2293576.57	Картометрический	5.00	-
27	415627.33	2293358.45	Картометрический	5.00	-
28	415758.08	2293178.05	Картометрический	5.00	-
29	415939.09	2292943.57	Картометрический	5.00	-
30	415979.38	2292894.37	Картометрический	5.00	-
31	415937.99	2292878.88	Картометрический	5.00	-
32	415699.90	2292804.95	Картометрический	5.00	-
33	415514.09	2292855.12	Картометрический	5.00	-
34	415275.52	2292892.49	Картометрический	5.00	-
35	415238.30	2292887.44	Картометрический	5.00	-
36	415073.57	2292865.07	Картометрический	5.00	-
37	414900.06	2293066.68	Картометрический	5.00	-
38	414794.03	2293186.43	Картометрический	5.00	-
39	414649.54	2293352.69	Картометрический	5.00	-
40	414490.97	2293538.22	Картометрический	5.00	-
41	414331.56	2293720.59	Картометрический	5.00	-
42	414207.67	2293877.07	Картометрический	5.00	-
43	414202.83	2294244.67	Картометрический	5.00	-
44	414199.21	2294397.13	Картометрический	5.00	-
45	414196.73	2294696.61	Картометрический	5.00	-
46	414001.52	2294882.03	Картометрический	5.00	-
47	413834.67	2295049.70	Картометрический	5.00	-
48	413469.80	2295429.81	Картометрический	5.00	-

2. Сведения о характерных точках границ объекта					
Обозначение характерных точек границ	Координаты, м		Метод определения координат характерной точки	Средняя квадратическая погрешность положения характерной точки (Mt), м	Описание обозначения точки на местности (при наличии)
	X	Y			
1	2	3	4	5	6
49	413598.08	2295549.12	Картометрический	5.00	-
50	413546.08	2296169.63	Картометрический	5.00	-
51	413531.13	2296376.17	Картометрический	5.00	-
52	413731.95	2296660.62	Картометрический	5.00	-
53	413652.98	2296883.72	Картометрический	5.00	-
54	413416.21	2297009.31	Картометрический	5.00	-
55	413405.62	2297014.93	Картометрический	5.00	-
56	413389.55	2297018.58	Картометрический	5.00	-
57	413369.47	2297039.13	Картометрический	5.00	-
58	413626.86	2297146.32	Картометрический	5.00	-
59	414055.85	2297151.99	Картометрический	5.00	-
60	414860.07	2296921.63	Картометрический	5.00	-
61	414609.70	2296236.52	Картометрический	5.00	-
62	414970.93	2296041.68	Картометрический	5.00	-
63	415066.69	2295991.52	Картометрический	5.00	-
64	415300.69	2295703.83	Картометрический	5.00	-
65	415643.61	2295583.09	Картометрический	5.00	-
66	415808.02	2295495.79	Картометрический	5.00	-
67	415926.57	2295475.95	Картометрический	5.00	-
68	416003.29	2295555.63	Картометрический	5.00	-
69	416091.84	2295662.10	Картометрический	5.00	-
70	416246.71	2295840.70	Картометрический	5.00	-
1	416408.43	2295831.71	Картометрический	5.00	-

План границ объекта



Используемые условные знаки и обозначения:

- 24 характерная точка границы объекта
-  территория объекта
-  населенные пункты
-  границы административно-территориального деления

Примечание. Документ с подписью и оттиском печати (при наличии) лица, составившего описание местоположения границ объекта, предоставляется в орган, осуществляющий государственный кадастровый учет и государственную регистрацию прав.