



ПРАВИТЕЛЬСТВО ТВЕРСКОЙ ОБЛАСТИ

ПОСТАНОВЛЕНИЕ

15.06.2021

№ 347-пп

г. Тверь

**Об утверждении графического описания
местоположения границ особо охраняемой
природной территории регионального значения –
государственного природного заказника
«Болото Синевское-Хотилловское»**

В соответствии с Федеральным законом от 14.03.1995 № 33-ФЗ «Об особо охраняемых природных территориях», законом Тверской области от 08.12.2010 № 108-ЗО «Об особо охраняемых природных территориях в Тверской области», с учетом решения Комиссии при Правительстве Тверской области по вопросам организации и функционирования особо охраняемых природных территорий от 11.12.2020 № 8 Правительство Тверской области постановляет:

1. Утвердить графическое описание местоположения границ особо охраняемой природной территории регионального значения – государственного природного заказника «Болото Синевское-Хотилловское» (прилагается).

2. Министерству природных ресурсов и экологии Тверской области направить в орган, осуществляющий государственный кадастровый учет и государственную регистрацию прав, комплект документов, необходимый для внесения сведений о границах особо охраняемой природной территории регионального значения, указанной в пункте 1 настоящего постановления, в установленном порядке.

3. Контроль за исполнением настоящего постановления возложить на заместителя Председателя Правительства Тверской области, курирующего вопросы экологии.

Отчет об исполнении постановления представить в трехмесячный срок со дня его вступления в силу.

4. Настоящее постановление вступает в силу со дня его официального опубликования.

**Губернатор
Тверской области**



И.М. Руденя

Приложение
к постановлению Правительства
Тверской области
от 15.06.2021 № 347-пп

Графическое описание местоположения границ
особо охраняемой природной территории регионального значения –
государственного природного заказника
«Болото Синевское-Хотилловское»

Раздел 1

Сведения об объекте		
Особо охраняемая природная территория регионального значения – государственный природный заказник «Болото Синевское-Хотилловское» (далее – объект)		
№ п/п	Характеристики объекта	Описание характеристик
1	2	3
1	Местоположение объекта	Бологовский район Тверской области
2	Площадь объекта +/- величина погрешности определения площади (Р +/- Дельта Р)	13 264 096 кв.м (± 40 597 кв. м)
3	Иные характеристики объекта	-

Раздел 2

Сведения о местоположении границ объекта					
1. Система координат МСК-69, зона 2					
2. Сведения о характерных точках границ объекта					
Обозначение характерных точек границ	Координаты, м		Метод определения координат характерной точки	Средняя квадратическая погрешность положения характерной точки (Mt), м	Описание обозначения точки на местности (при наличии)
	X	Y			
1	2	3	4	5	6
-	-	-	-	-	-

3. Сведения о характерных точках части (частей) границы объекта					
Обозначение характерных точек части границы	Координаты, м		Метод определения координат характерной точки	Средняя квадратическая погрешность положения характерной точки (Mt), м	Описание обозначения точки на местности (при наличии)
	X	Y			
1	2	3	4	5	6
Контур 1					
1	389450.01	2165031.56	Картометрический	5.00	–
2	389513.76	2164935.48	Картометрический	5.00	–
3	389678.75	2164801.79	Картометрический	5.00	–
4	389765.29	2164754.91	Картометрический	5.00	–
5	389989.69	2164779.75	Картометрический	5.00	–
6	390068.42	2164720.05	Картометрический	5.00	–
7	390068.78	2164624.27	Картометрический	5.00	–
8	389973.15	2164475.77	Картометрический	5.00	–
9	389926.53	2164348.24	Картометрический	5.00	–
10	389864.19	2164187.50	Картометрический	5.00	–
11	390638.93	2162878.57	Картометрический	5.00	–
12	390766.88	2163034.92	Картометрический	5.00	–
13	390792.84	2163260.49	Картометрический	5.00	–
14	390856.47	2163392.02	Картометрический	5.00	–
15	391110.23	2163551.25	Картометрический	5.00	–
16	391350.49	2163511.38	Картометрический	5.00	–
17	391702.50	2163304.11	Картометрический	5.00	–
18	392048.96	2163262.98	Картометрический	5.00	–
19	392114.81	2163215.64	Картометрический	5.00	–
20	392219.06	2163221.56	Картометрический	5.00	–
21	392263.20	2163121.93	Картометрический	5.00	–
22	392345.57	2163197.31	Картометрический	5.00	–
23	392521.15	2163360.85	Картометрический	5.00	–
24	392764.94	2163619.92	Картометрический	5.00	–
25	392803.21	2163903.77	Картометрический	5.00	–
26	392838.73	2164121.30	Картометрический	5.00	–

27	392788.54	2164286.59	Картометрический	5.00	–
28	392677.30	2164432.64	Картометрический	5.00	–
29	392664.78	2164519.14	Картометрический	5.00	–
30	392582.95	2164546.48	Картометрический	5.00	–
31	392664.55	2164810.07	Картометрический	5.00	–
32	392648.17	2164909.15	Картометрический	5.00	–
33	392706.18	2165050.41	Картометрический	5.00	–
34	392817.87	2165084.24	Картометрический	5.00	–
35	392913.57	2165051.50	Картометрический	5.00	–
36	393092.50	2165034.77	Картометрический	5.00	–
37	393296.92	2165044.48	Картометрический	5.00	–
38	393459.36	2165131.13	Картометрический	5.00	–
39	393596.02	2165214.43	Картометрический	5.00	–
40	393677.96	2165296.68	Картометрический	5.00	–
41	393733.48	2165404.36	Картометрический	5.00	–
42	393765.69	2165525.99	Картометрический	5.00	–
43	393777.84	2165641.48	Картометрический	5.00	–
44	393692.10	2165755.09	Картометрический	5.00	–
45	393596.73	2165770.55	Картометрический	5.00	–
46	392053.62	2165277.04	Картометрический	5.00	–
47	391818.98	2165275.89	Картометрический	5.00	–
48	391157.00	2165699.81	Картометрический	5.00	–
49	391067.10	2165763.21	Картометрический	5.00	–
50	390479.29	2165670.44	Картометрический	5.00	–
51	390062.38	2165612.79	Картометрический	5.00	–
52	389801.16	2165377.93	Картометрический	5.00	–
53	389481.99	2165082.15	Картометрический	5.00	–
1	389450.01	2165031.56	Картометрический	5.00	–
Контур 2					
54	390302.43	2162706.57	Картометрический	5.00	–
55	390580.91	2162848.01	Картометрический	5.00	–
56	390239.15	2163424.20	Картометрический	5.00	–
57	389825.66	2164122.15	Картометрический	5.00	–
58	389556.13	2163399.61	Картометрический	5.00	–


59	389533.80	2163252.55	Картометрический	5.00	–
60	389396.78	2163094.35	Картометрический	5.00	–
61	389183.37	2163082.18	Картометрический	5.00	–
62	388801.87	2163278.00	Картометрический	5.00	–
63	388659.78	2163442.75	Картометрический	5.00	–
64	388632.46	2163811.04	Картометрический	5.00	–
65	388462.50	2164107.45	Картометрический	5.00	–
66	388334.80	2164158.81	Картометрический	5.00	–
67	388248.64	2164290.64	Картометрический	5.00	–
68	388105.69	2164382.98	Картометрический	5.00	–
69	388001.63	2164401.15	Картометрический	5.00	–
70	387832.26	2164518.92	Картометрический	5.00	–
71	387708.38	2164519.43	Картометрический	5.00	–
72	387655.01	2164449.25	Картометрический	5.00	–
73	387709.48	2164314.87	Картометрический	5.00	–
74	387716.14	2164220.36	Картометрический	5.00	–
75	387693.35	2164107.10	Картометрический	5.00	–
76	387556.96	2163936.72	Картометрический	5.00	–
77	387548.41	2163837.14	Картометрический	5.00	–
78	387588.54	2163733.21	Картометрический	5.00	–
79	387742.45	2163611.92	Картометрический	5.00	–
80	387821.46	2163460.05	Картометрический	5.00	–
81	387823.61	2163364.32	Картометрический	5.00	–
82	387862.82	2163269.66	Картометрический	5.00	–
83	388439.81	2162781.49	Картометрический	5.00	–
84	388499.96	2162522.82	Картометрический	5.00	–
85	388558.50	2162480.74	Картометрический	5.00	–
86	388661.81	2162448.69	Картометрический	5.00	–
87	388871.93	2162624.09	Картометрический	5.00	–
88	389210.41	2162474.22	Картометрический	5.00	–
89	389585.00	2162134.09	Картометрический	5.00	–
90	389739.98	2162041.73	Картометрический	5.00	–
91	390006.67	2161830.77	Картометрический	5.00	–
92	390158.34	2161888.35	Картометрический	5.00	–

93	390226.05	2161998.28	Картометрический	5.00	–
94	390196.10	2162129.54	Картометрический	5.00	–
95	390013.78	2162273.70	Картометрический	5.00	–
96	389899.78	2162660.63	Картометрический	5.00	–
97	389979.92	2162778.06	Картометрический	5.00	–
54	390302.43	2162706.57	Картометрический	5.00	–
Контур 3					
98	392553.95	2163295.43	Картометрический	5.00	–
99	392402.49	2163151.36	Картометрический	5.00	–
100	392297.34	2163051.51	Картометрический	5.00	–
101	392300.77	2163047.88	Картометрический	5.00	–
102	392426.24	2162942.76	Картометрический	5.00	–
103	392600.64	2162862.55	Картометрический	5.00	–
104	392622.90	2162730.81	Картометрический	5.00	–
105	392675.79	2162619.93	Картометрический	5.00	–
106	392809.49	2162598.74	Картометрический	5.00	–
107	392965.67	2162676.68	Картометрический	5.00	–
108	393026.36	2162716.24	Картометрический	5.00	–
109	393160.57	2162749.93	Картометрический	5.00	–
110	393308.51	2162574.29	Картометрический	5.00	–
111	393411.31	2162420.36	Картометрический	5.00	–
112	393478.59	2162302.18	Картометрический	5.00	–
113	393608.18	2162137.12	Картометрический	5.00	–
114	393678.18	2162097.12	Картометрический	5.00	–
115	393966.46	2162053.25	Картометрический	5.00	–
116	394070.77	2161983.77	Картометрический	5.00	–
117	394209.55	2162005.18	Картометрический	5.00	–
118	394359.08	2162198.17	Картометрический	5.00	–
119	394364.10	2162326.73	Картометрический	5.00	–
120	394323.21	2162445.81	Картометрический	5.00	–
121	394316.54	2162502.66	Картометрический	5.00	–
122	394409.11	2162597.58	Картометрический	5.00	–
123	394465.03	2162685.09	Картометрический	5.00	–
124	394473.47	2162843.73	Картометрический	5.00	–




125	394459.71	2162958.73	Картометрический	5.00	–
126	394460.94	2163021.55	Картометрический	5.00	–
127	394587.23	2163087.59	Картометрический	5.00	–
128	394808.51	2163095.08	Картометрический	5.00	–
129	395019.28	2163070.31	Картометрический	5.00	–
130	395148.70	2163081.44	Картометрический	5.00	–
131	395257.17	2163132.50	Картометрический	5.00	–
132	395318.46	2163175.73	Картометрический	5.00	–
133	395350.63	2163215.41	Картометрический	5.00	–
134	395332.51	2163257.85	Картометрический	5.00	–
135	395249.00	2163256.25	Картометрический	5.00	–
136	395102.87	2163215.99	Картометрический	5.00	–
137	395016.82	2163197.05	Картометрический	5.00	–
138	394933.08	2163206.96	Картометрический	5.00	–
139	394839.65	2163271.44	Картометрический	5.00	–
140	394732.09	2163321.25	Картометрический	5.00	–
141	394678.97	2163386.50	Картометрический	5.00	–
142	394749.17	2163480.05	Картометрический	5.00	–
143	394838.11	2163499.05	Картометрический	5.00	–
144	394945.21	2163472.29	Картометрический	5.00	–
145	395083.71	2163460.54	Картометрический	5.00	–
146	395226.30	2163535.31	Картометрический	5.00	–
147	395245.45	2163587.54	Картометрический	5.00	–
148	395243.88	2163668.19	Картометрический	5.00	–
149	395253.66	2163757.70	Картометрический	5.00	–
150	395284.00	2163827.44	Картометрический	5.00	–
151	395262.66	2163887.54	Картометрический	5.00	–
152	395175.66	2163917.56	Картометрический	5.00	–
153	395010.12	2163986.42	Картометрический	5.00	–
154	394948.47	2164045.75	Картометрический	5.00	–
155	394903.15	2164154.37	Картометрический	5.00	–
156	394826.43	2164247.99	Картометрический	5.00	–
157	394730.12	2164312.41	Картометрический	5.00	–
158	394580.26	2164315.30	Картометрический	5.00	–

159	394491.16	2164304.95	Картометрический	5.00	–
160	394340.97	2164325.12	Картометрический	5.00	–
161	394233.42	2164374.92	Картометрический	5.00	–
162	394166.12	2164428.37	Картометрический	5.00	–
163	394133.50	2164476.73	Картометрический	5.00	–
164	394091.89	2164542.21	Картометрический	5.00	–
165	394031.76	2164523.76	Картометрический	5.00	–
166	393983.98	2164462.34	Картометрический	5.00	–
167	393897.23	2164331.01	Картометрический	5.00	–
168	393790.54	2164187.77	Картометрический	5.00	–
169	393743.63	2164109.19	Картометрический	5.00	–
170	393723.36	2163970.49	Картометрический	5.00	–
171	393636.63	2163825.81	Картометрический	5.00	–
172	393612.44	2163717.57	Картометрический	5.00	–
173	393608.43	2163440.25	Картометрический	5.00	–
174	393500.62	2163352.93	Картометрический	5.00	–
175	393394.54	2163367.62	Картометрический	5.00	–
176	393202.41	2163470.55	Картометрический	5.00	–
177	393157.62	2163460.09	Картометрический	5.00	–
178	393091.53	2163277.91	Картометрический	5.00	–
179	392986.30	2163235.83	Картометрический	5.00	–
180	392836.37	2163184.03	Картометрический	5.00	–
181	392663.37	2163192.23	Картометрический	5.00	–
98	392553.95	2163295.43	Картометрический	5.00	–

План границ объекта



Используемые условные знаки и обозначения:

- 24 характерная точка границы объекта
-  территория объекта
-  населенные пункты
-  границы административно-территориального деления

Примечание. Документ с подписью и оттиском печати (при наличии) лица, составившего описание местоположения границ объекта, предоставляется в орган, осуществляющий государственный кадастровый учет и государственную регистрацию прав.